

24.05.1998 - 29.05.1999

Het nieuwe treinaanbod

IC IR 98

La nouvelle offre train







Spoorboekje Binnenland
Indicateur Intérieur

Belgische spoorwegen
Chemins de fer belges

1998

JANUARI / JANVIER

①	M/L		5	12	19	26
②	D/M		6	13	20	27
③	W/M		7	14	21	28
④	D/J	1	8	15	22	29
⑤	V/V	2	9	16	23	30
⑥	Z/S	3	10	17	24	31
⑦	Z/D	4	11	18	25	

FEBRUARI / FEVRIER

①	M/L		2	9	16	23
②	D/M		3	10	17	24
③	W/M		4	11	18	25
④	D/J		5	12	19	26
⑤	V/V		6	13	20	27
⑥	Z/S		7	14	21	28
⑦	Z/D	1	8	15	22	

MAART / MARS

①	M/L		2	9	16	23	30
②	D/M		3	10	17	24	31
③	W/M		4	11	18	25	
④	D/J		5	12	19	26	
⑤	V/V		6	13	20	27	
⑥	Z/S		7	14	21	28	
⑦	Z/D	1	8	15	22	29	

APRIL / AVRIL

①	M/L		6	13	20	27	
②	D/M		7	14	21	28	
③	W/M	1	8	15	22	29	
④	D/J	2	9	16	23	30	
⑤	V/V	3	10	17	24		
⑥	Z/S	4	11	18	25		
⑦	Z/D	5	12	19	26		

MEI / MAI

①	M/L		4	11	18	25	
②	D/M		5	12	19	26	
③	W/M		6	13	20	27	
④	D/J		7	14	21	28	
⑤	V/V	1	8	15	22	29	
⑥	Z/S	2	9	16	23	30	
⑦	Z/D	3	10	17	24	31	

JUNI / JUIN

①	M/L	1	8	15	22	29	
②	D/M	2	9	16	23	30	
③	W/M	3	10	17	24		
④	D/J	4	11	18	25		
⑤	V/V	5	12	19	26		
⑥	Z/S	6	13	20	27		
⑦	Z/D	7	14	21	28		

JULI / JUILLET

①	M/L		6	13	20	27	
②	D/M		7	14	21	28	
③	W/M	1	8	15	22	29	
④	D/J	2	9	16	23	30	
⑤	V/V	3	10	17	24	31	
⑥	Z/S	4	11	18	25		
⑦	Z/D	5	12	19	26		

AUGUSTUS / AOÛT

①	M/L		3	10	17	24	31	
②	D/M		4	11	18	25		
③	W/M		5	12	19	26		
④	D/J		6	13	20	27		
⑤	V/V		7	14	21	28		
⑥	Z/S	1	8	15	22	29		
⑦	Z/D	2	9	16	23	30		

SEPTEMBER / SEPTEMBRE

①	M/L		7	14	21	28	
②	D/M	1	8	15	22	29	
③	W/M	2	9	16	23	30	
④	D/J	3	10	17	24		
⑤	V/V	4	11	18	25		
⑥	Z/S	5	12	19	26		
⑦	Z/D	6	13	20	27		

OKTOBER / OCTOBRE

①	M/L		5	12	19	26	
②	D/M		6	13	20	27	
③	W/M		7	14	21	28	
④	D/J	1	8	15	22	29	
⑤	V/V	2	9	16	23	30	
⑥	Z/S	3	10	17	24	31	
⑦	Z/D	4	11	18	25		

NOVEMBER / NOVEMBRE

①	M/L		2	9	16	23	30	
②	D/M		3	10	17	24		
③	W/M		4	11	18	25		
④	D/J		5	12	19	26		
⑤	V/V		6	13	20	27		
⑥	Z/S		7	14	21	28		
⑦	Z/D	1	8	15	22	29		

DECEMBER / DECEMBRE

①	M/L		7	14	21	28	
②	D/M	1	8	15	22	29	
③	W/M	2	9	16	23	30	
④	D/J	3	10	17	24	31	
⑤	V/V	4	11	18	25		
⑥	Z/S	5	12	19	26		
⑦	Z/D	6	13	20	27		

☼ 30.V.1998 --> 1.VI.1998
27.VI.1998 --> 30.VIII.1998
3, 4, 5.IV.1999
13, 14, 15, 16.V.1999
22, 23, 24.V.1999

} Rijperiode van de toeristentreinen.
Période de circulation des trains touristiques.

▲ 27.VI.1998 --> 30.VIII.1998
20.XII.1998 --> 02.I.1999
14.V.1999

} Jaarlijkse vakantie.
Congés annuels.

● Schoolvakantie : zal kenbaar gemaakt worden in de stations.
Vacances scolaires : seront affichées dans les gares.

Periode dat het huidig spoorboekje niet geldig is.
Période dans laquelle le présent indicateur n'est pas valable.

1999

JANUARI / JANVIER

①	M/L		4	11	18	25
②	D/M		5	12	19	26
③	W/M		6	13	20	27
④	D/J		7	14	21	28
⑤	V/V	1	8	15	22	29
⑥	Z/S	2	9	16	23	30
⑦	Z/D	3	10	17	24	31

FEBRUARI / FEVRIER

①	M/L		1	8	15	22
②	D/M		2	9	16	23
③	W/M		3	10	17	24
④	D/J		4	11	18	25
⑤	V/V		5	12	19	26
⑥	Z/S		6	13	20	27
⑦	Z/D		7	14	21	28

MAART / MARS

①	M/L		1	8	15	22	29
②	D/M		2	9	16	23	30
③	W/M		3	10	17	24	31
④	D/J		4	11	18	25	
⑤	V/V		5	12	19	26	
⑥	Z/S		6	13	20	27	
⑦	Z/D		7	14	21	28	

APRIL / AVRIL

①	M/L		5	12	19	26	
②	D/M		6	13	20	27	
③	W/M		7	14	21	28	
④	D/J	1	8	15	22	29	
⑤	V/V	2	9	16	23	30	
⑥	Z/S	3	10	17	24		
⑦	Z/D	4	11	18	25		

MEI / MAI

①	M/L		3	10	17	24	31
②	D/M		4	11	18	25	
③	W/M		5	12	19	26	
④	D/J		6	13	20	27	
⑤	V/V		7	14	21	28	
⑥	Z/S	1	8	15	22	29	
⑦	Z/D	2	9	16	23	30	

JUNI / JUIN

①	M/L		7	14	21	28	
②	D/M	1	8	15	22	29	
③	W/M	2	9	16	23	30	
④	D/J	3	10	17	24		
⑤	V/V	4	11	18	25		
⑥	Z/S	5	12	19	26		
⑦	Z/D	6	13	20	27		

JULI / JUILLET

①	M/L		5	12	19	26	
②	D/M		6	13	20	27	
③	W/M		7	14	21	28	
④	D/J	1	8	15	22	29	
⑤	V/V	2	9	16	23	30	
⑥	Z/S	3	10	17	24	31	
⑦	Z/D	4	11	18	25		

AUGUSTUS / AOÛT

①	M/L		2	9	16	23	30
②	D/M		3	10	17	24	31
③	W/M		4	11	18	25	
④	D/J		5	12	19	26	
⑤	V/V		6	13	20	27	
⑥	Z/S		7	14	21	28	
⑦	Z/D	1	8	15	22	29	

SEPTEMBER / SEPTEMBRE

①	M/L		6	13	20	27	
②	D/M		7	14	21	28	
③	W/M	1	8	15	22	29	
④	D/J	2	9	16	23	30	
⑤	V/V	3	10	17	24		
⑥	Z/S	4	11	18	25		
⑦	Z/D	5	12	19	26		

OKTOBER / OCTOBRE

①	M/L		4	11	18	25	
②	D/M		5	12	19	26	
③	W/M		6	13	20	27	
④	D/J		7	14	21	28	
⑤	V/V	1	8	15	22	29	
⑥	Z/S	2	9	16	23	30	
⑦	Z/D	3	10	17	24	31	

NOVEMBER / NOVEMBRE

①	M/L	1	8	15	22	29	
②	D/M	2	9	16	23	30	
③	W/M	3	10	17	24		
④	D/J	4	11	18	25		
⑤	V/V	5	12	19	26		
⑥	Z/S	6	13	20	27		
⑦	Z/D	7	14	21	28		

DECEMBER / DECEMBRE

①	M/L		6	13	20	27	
②	D/M		7	14	21	28	
③	W/M	1	8	15	22	29	
④	D/J	2	9	16	23	30	
⑤	V/V	3	10	17	24	31	
⑥	Z/S	4	11	18	25		
⑦	Z/D	5	12	19	26		

① ... ⑦ Maandag - lundi ... Zondag - dimanche.

Rode cijfers : Zon- en feestdagen : 1 januari, 1 mei, Paasmaandag, Hemelvaartdag, Pinkstermaandag 21 juli, 15 augustus, 11 november, 25 december.

Chiffres rouges : Dimanches et jours fériés : 1er janvier, 1er mai, lundi de Pâques, Ascension, lundi de Pentecôte, 21 juillet, 15 août, 11 novembre, 25 décembre.

▨ Brugdagen / Jours de pont : 20.VII.1998, 14.V.1999

B-ExcurSiONS®

Un jour d'entrain en train.

Les B-Excursions combinent à des prix vraiment avantageux:

- **le voyage aller-retour en 1re ou 2ème classe;**
- **les attractions reprises au programme de la journée;**
- **le transport terminal éventuel (métro, bus, tram, ...)**

Vous trouverez au milieu de ce volume un aperçu de nos B-Excursions.

B-Excursions: plus de 100 attractions train compris.

PRETPARKEN

	133	De Efteling	Nieuw!
	137	Bellewaerde	
	139	Bobbejaanland	
	142	Boudewijnpark	
	143	Meli Park	
	144	Telecoo	
	145	Walibi	

DIERENPARKEN

Antwerpen	101*	Zoo
	105	Zoo + Scheldetocht
Aywaille	103*	Bezoek Monde Sauvage en Grotten van Remouchamps
Blankenberge	155*	National Sea Life Blankenberge
Blankenberge + Zeebrugge		
	187	National Sea Life Blankenberge + Havenrondvaart Zeebrugge
Cambron-Casteau	130	Parc Paradisio
Han-sur-Lesse	124*	Een dag in Han-sur-Lesse
Knokke	128	Bezoek Zwin en Vlindertuin en Heemkundig museum Sincfala
Mechelen	122	Planckendael met de boot + Speelgoed- en Bijenteeltmuseum
	146*	Planckendael met de bus
	147	Planckendael met de boot
	148*	Planckendael te voet van het station van Muizen
Yvoir	116	Tropical Butterfly Center + Eiland van Yvoir

SPORT EN ONTSPANNING

Barvaux / Durbuy	156*/164*	Avontuur	Nieuw!
Bierges - Walibi	149*	Aqualibi	
Brussel	138*	Océade	
Dinant	102*	Railbikes van de Molignée	
Geraardsbergen	194	Geraardsbergen en het Provinciaal Domein De Gavers	Nieuw!
Houyet	134/135	Afvaart van de Lesse per kajak	
Lokeren	127	Lokeren en Provinciaal Domein Puyenbroek te Wachtebeke	
Spa	166*	Thermen van Spa	
	175*	Thermen van Spa	

* B-Dagtrip ook geldig tijdens de winterperiode 1998-1999

B- Excursions

A LA DECOUVERTE DES PLUS BELLES VILLES DE BELGIQUE

Bruges	112	Venis du Nord et Musée de la Bière	
	176	Bruges, Culture et Histoire	
Dinant	120	Dinant Tour	
Gand	121	La Cité des Comtes	
Hasselt	163	Visite du Jardin Japonais et de deux musées au choix	
Liège	136*	Aquarium Ulg + Sciences et Traditions	
Louvain	168	"550 ans de l'Hôtel de Ville de Louvain" - Cortège historique	Nouveau!
	169	"550 ans de l'Hôtel de Ville de Louvain" - Joutes chevaleresques	Nouveau!
	170*	"550 ans de l'Hôtel de Ville de Louvain" - Exposition "Dirk Bouts"	Nouveau!
Mons	126*	Mons, Cité porte-bonheur	
Ostende	186	Visite du navire école Mercator et du Domaine de Raversijde	
Tournai	153	A la découverte de Tournai	

APPRENDRE EN S'AMUSANT

Blegny	132	La Domaine Touristique de Blegny	
Bokrijk	108	Le Domaine de Bokrijk	
Bruxelles	125*	Mini-Europe	
	172*	Exposition "Le Monde des Baleines"	Nouveau!
	173*	Bruxelles à la carte	Nouveau!
	180*	Mini-Europe + Imax	
	181*	Mini-Europe + Atomium	
	182*	Atomium + Imax	
	185*	Mini-Europe + Océade	Nouveau!
Malines	111*	Les jouets Royaux et le Musée de l'Apiculture	
Vilvorde	165*	Living Tomorrow: La Maison du Futur	

CROISIERES, PROMENADES EN CALECHE ET TRAINS TOURISTIQUES

Anvers	104	Visite du Port et du Musée National de la Navigation
Bruges	110	En bateau de Bruges à Damme
Dinant	150	Visite de la Citadelle et Promenade en bateau Dinant-Freyr-Dinant
Eupen	183	Vennbahn: Chemin de Fer Touristique des Hautes Fagnes
Gand	118	Une journée à Gand sur la Lys avec repas
	123	Croisière sur la Vieille Lys
La Louvière	157	Les ascenseurs hydrauliques pour bateaux
Marbehan	129	Promenade en calèche en forêt d'Anlier et repas ardennais
Mariembourg	141	Chemins de Fer à Vapeur des 3 vallées: Mariembourg-Treignes-Mariembourg et visite du Musée du Train à Vapeur de Treignes
Ostende	131	Croisière d'Ostende à Nieuport à bord du Seastar
Zeebrugge	117*	Seafront + Croisière-découverte du port de Zeebrugge
Zeebrugge - Hull	119*/154*	Croisière Zeebrugge - Hull et visite de York

B- Dagtrips

OP ONTDEKKING IN DE MOOISTE BELGISCHE STEDEN

Bergen	126*	Op culturele ontdekking	
Brugge	112	Venetië van het Noorden + Brouwerij-Mouterij Museum	
	176	Brugge Cultuur en geschiedenis	
Doornik	153	Op ontdekking in Doornik	
Dinant	120	Dinant Tour	
Gent	121	Arteveldestad	
Hasselt	163	Bezoek Japanse Tuin en 2 musea naar keuze	
Leuven	168	"550 jaar Stadhuis"- Historische Praalstoet	Nieuw!
	169	"550 jaar Stadhuis"- Middeleeuwse steekspelen	Nieuw!
	170*	"550 jaar Stadhuis"- Dirk Bouts in het leven van de late Middeleeuwen	Nieuw!
Luik	136*	Het aquarium ULG + wetenschap en traditie	
Oostende	186	Bezoek aan het opleidingsschip Mercator en het Domein Raversijde	

LEERRIJKE ONTDEKKINGEN

Blegny	132	Toeristisch Domein van Blegny	
Bokrijk	108	Openluchtmuseum Bokrijk	
Brussel	125*	Mini-Europe	
	172*	Walviswereld Greenpeace	Nieuw!
	173*	Brussel ... naar keuze	Nieuw!
	180*	Mini-Europe + Imax	
	181*	Mini-Europe + Atomium	
	182*	Atomium + Imax	
	185*	Mini-Europe + Océade	Nieuw!
Mechelen	111*	Speelgoed- en bijenteeltmuseum	
Vilvoorde	165*	Living Tomorrow Vilvoorde	

BOOTTOCHTEN, KOETSTOCHTEN EN TOERISTISCHE TREINEN

Antwerpen	104	Havenbezoek + Scheepvaartmuseum Antwerpen
Brugge	110	Boottocht Brugge-Damme
Dinant	150	Bezoek Citadel en boottocht Dinant - Freyr - Dinant
Eupen	183	Vennbahn: toeristische spoorlijn van de Hoge Venen
Gent	118	Gent en op de Leie met maaltijd
	123	Boottocht Gent-Deurle-Gent
La Louvière	157	Scheepsliften van La Louvière
Marbehan	129	Het woud van Anlier met de koets en Ardense maaltijd
Mariembourg	141	Chemin de fer à vapeur des Trois Vallées Mariembourg-Treignes-Mariembourg en bezoek Museum van de stoomtrein in Treignes
Oostende	131	Zeecruise van Oostende naar Nieuwpoort met de Seastar
Zeebrugge	117*	Seafront + Havenrondvaart
Zeebrugge - Hull	119*/154*	Cruise Zeebrugge-Hull en bezoek aan York

PARCS D'ATTRACTIONS

	137	Bellewaerde	
	139	Bobbejaanland	
	142	Boudewijnpark	
	133	Efteling	Nouveau!
	143	Meli Park	
	144	Télécoo	
	145	Walibi	

PARCS ANIMALIERS

Anvers	101*	Zoo
	105	Zoo + Excursion sur l'Escaut
Aywaille	103*	Visite du Monde Sauvage et de Grottes de Remouchamps
Blankenberge	155*	National Sea Life Blankenberge
Blankenberge + Zeebrugge		
	187	National Sea Life Blankenberge + Croisière-découverte du port de Zeebrugge
Cambron-Casteau	130	Parc Paradisio
Han-sur-Lesse	124*	Une journée à Han-sur-Lesse
Knokke	128	Visite du Zwin, du Jardin Papillons et du Musée Sincfala
Malines	146*	En bus vers le parc animalier Planckendael
	147	En bateau vers le parc animalier Planckendael
	148*	A pied au départ de la gare de Muizen vers le parc animalier Planckendael
	122	Le parc animalier Planckendael + Le Musée du Jouet et de L'Apiculture (en bateau de Mlines à Planckendael)
Yvoir	116	Tropical Butterfly Center, le Centre Nature et L'Ile d'Yvoir

SPORT ET DETENTE

Barvaux	156*/164*	Durbuy Aventure	Nouveau!
Bierges-Walibi	149*	Aqualibi	
Bruxelles	138*	Océade	
Dinant	102*	La vallée de la Molignée en railbike	
Houyet	134/135	Descente de la Lesse en kayak	
Grammont	194	Domaine Provincial "De Gavers"	Nouveau!
Lokeren	127	Visite de Lokeren et le Domaine Puyenbroeck à Wachtebeke	
Spa	166*	Les Thermes de Spa	
	175*	Les Thermes de Spa	

* B-Excursions valables également durant l'hiver 1998/1999.

A VAN MAANDAG TOT VRIJDA
DU LUNDI AU VENDREDI, EX

RELATIONS CADENCÉES

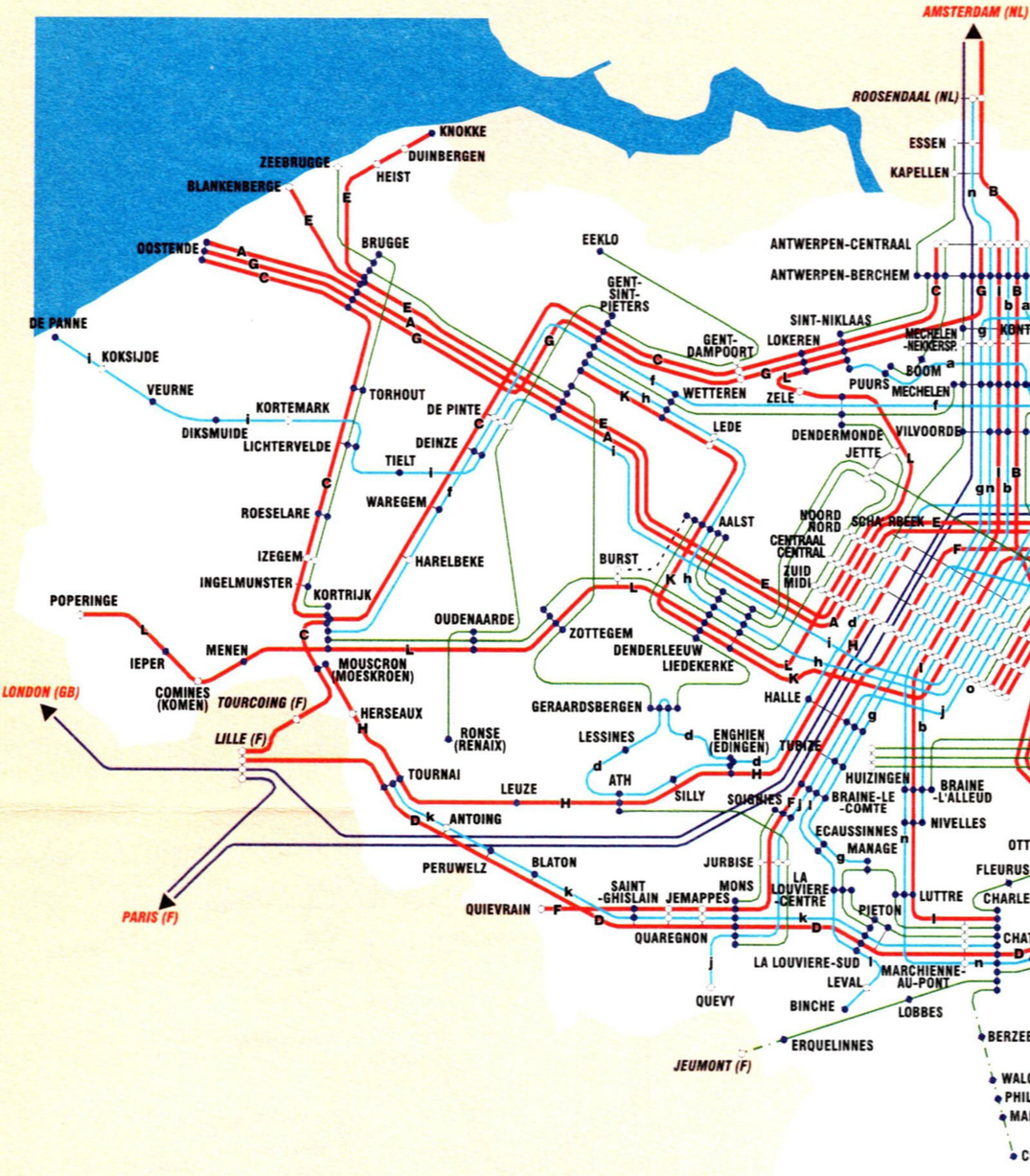

HST TREIN
TRAIN TGV

IC A ⟶ M
IR a ⟶ o
L
P

OM DE TWEE UUR
TOUTES LES DEUX HEURES

NIET REGELMATIG
NON CADENCES

STATIONS MET AANSLUITING TREIN/BUS
GARES DE CORRESPONDANCE TRAIN/BUS

B.E. NETWERK / C.A. RESEAU 41.105

N° 10032-0

AG, UITGEZONDERD FEESTDAGEN
XCEPTE JOURS FERIES

KLOKVASTE VERBINDINGEN

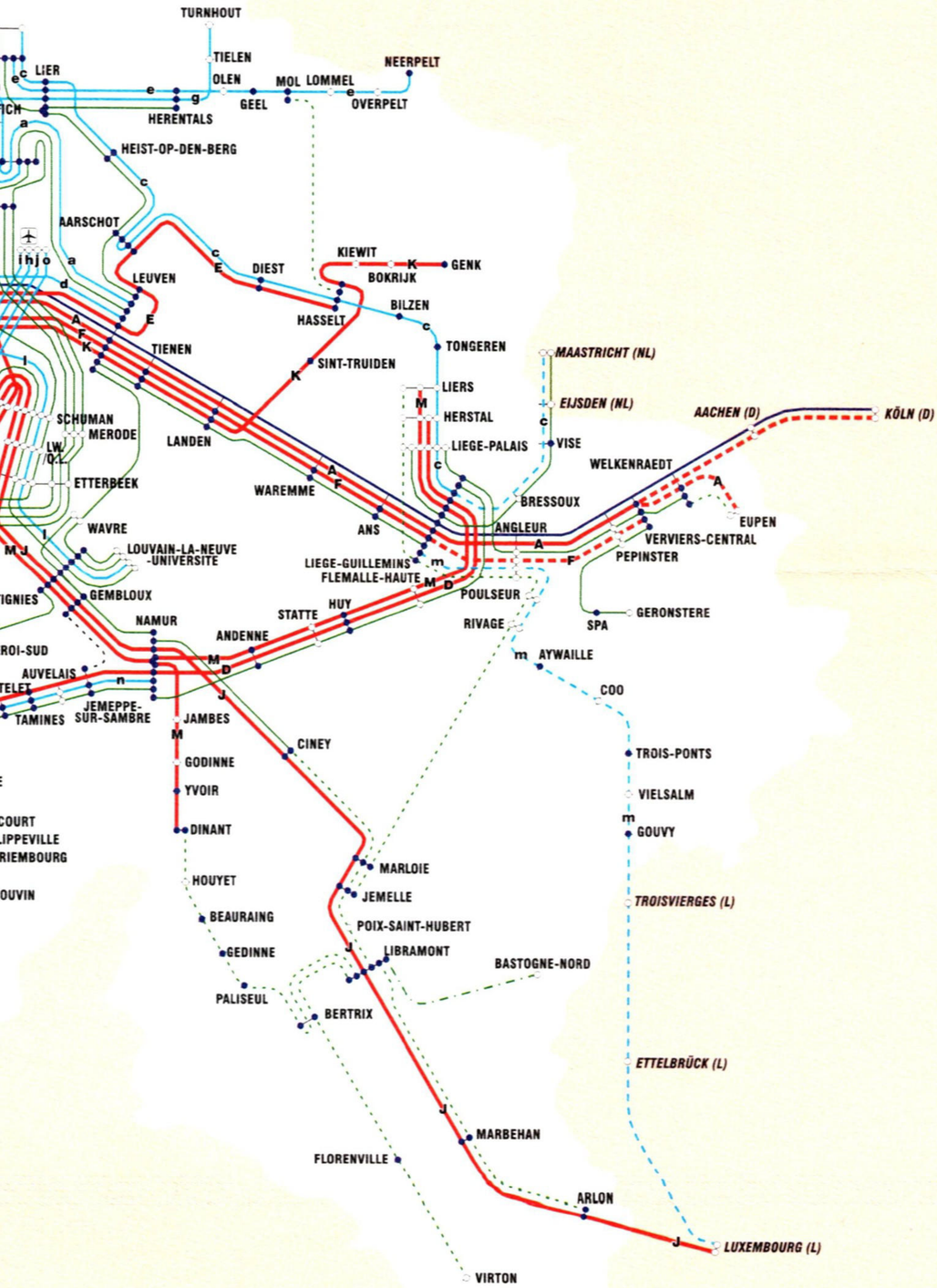

1.cdr

A VAN MAANDAG TOT VRIJDA
DU LUNDI AU VENDREDI, EX

RELATIONS CADENCÉES

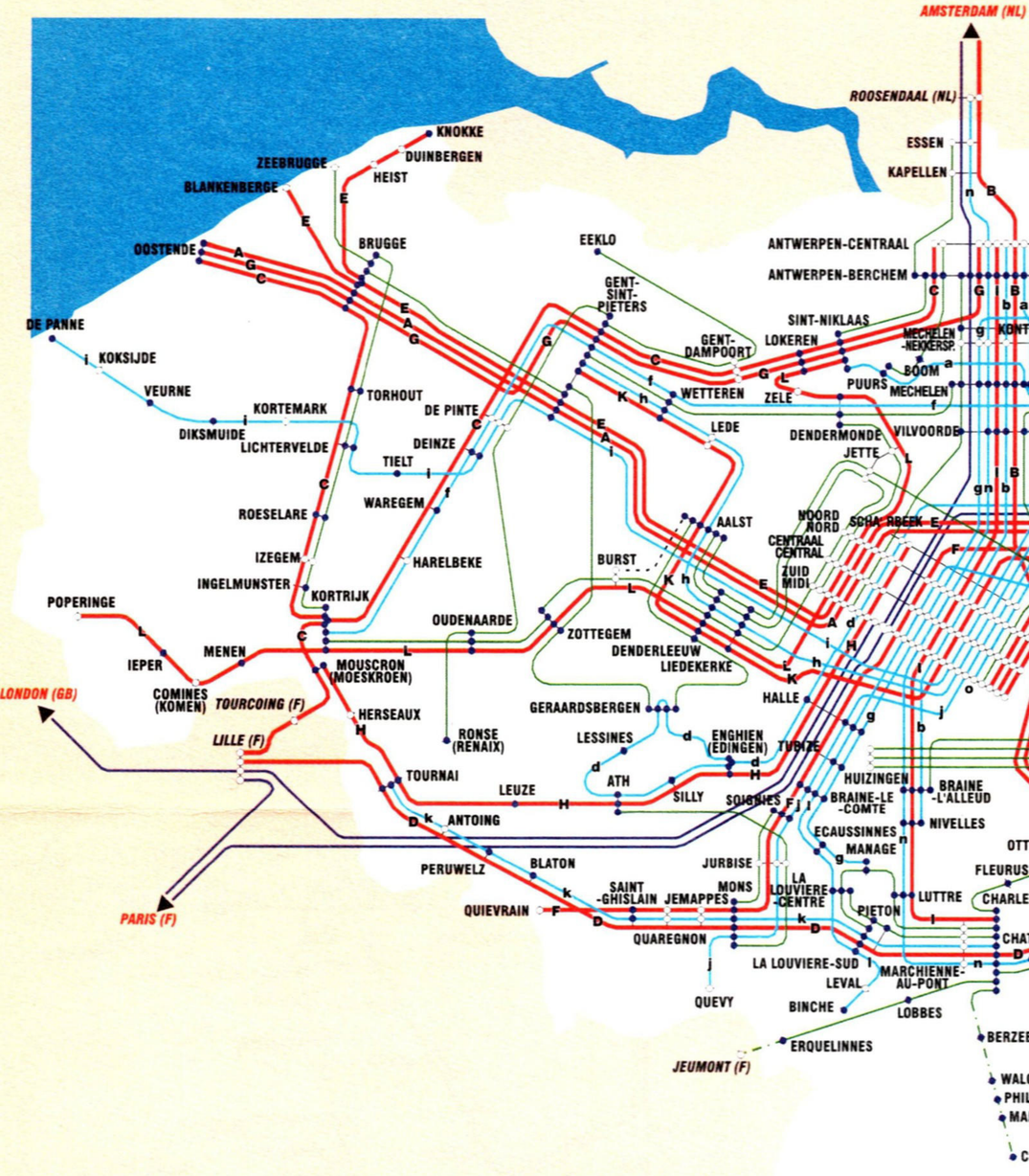

HST TREIN
TRAIN TGV

IC A ⟶ M
IR a ⟶ o
L
P

OM DE TWEE UUR
TOUTES LES DEUX HEURES

NIET REGELMATIG
NON CADENCES

STATIONS MET AANSLUITING TREIN/BUS
GARES DE CORRESPONDANCE TRAIN/BUS

B.E. NETWERK / C.A. RESEAU 41.105

N° 10032-0

AG, UITGEZONDERD FEESTDAGEN
XCEPTE JOURS FERIES

KLOKVASTE VERBINDINGEN

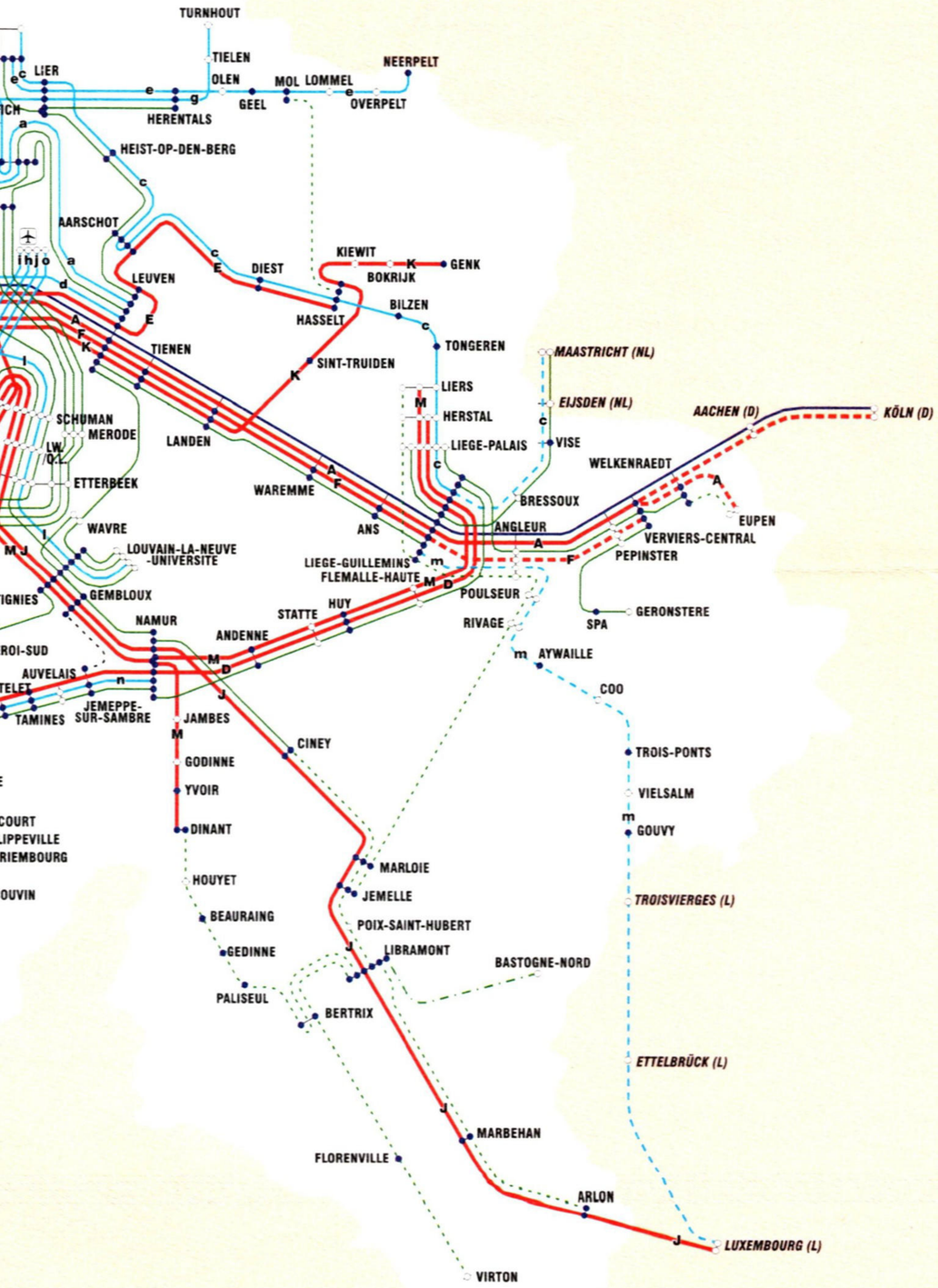

© OP ZATERDAGEN, ZON- EN
LES SAMEDIS, DIMANCHES

RELATIONS CADENCÉES

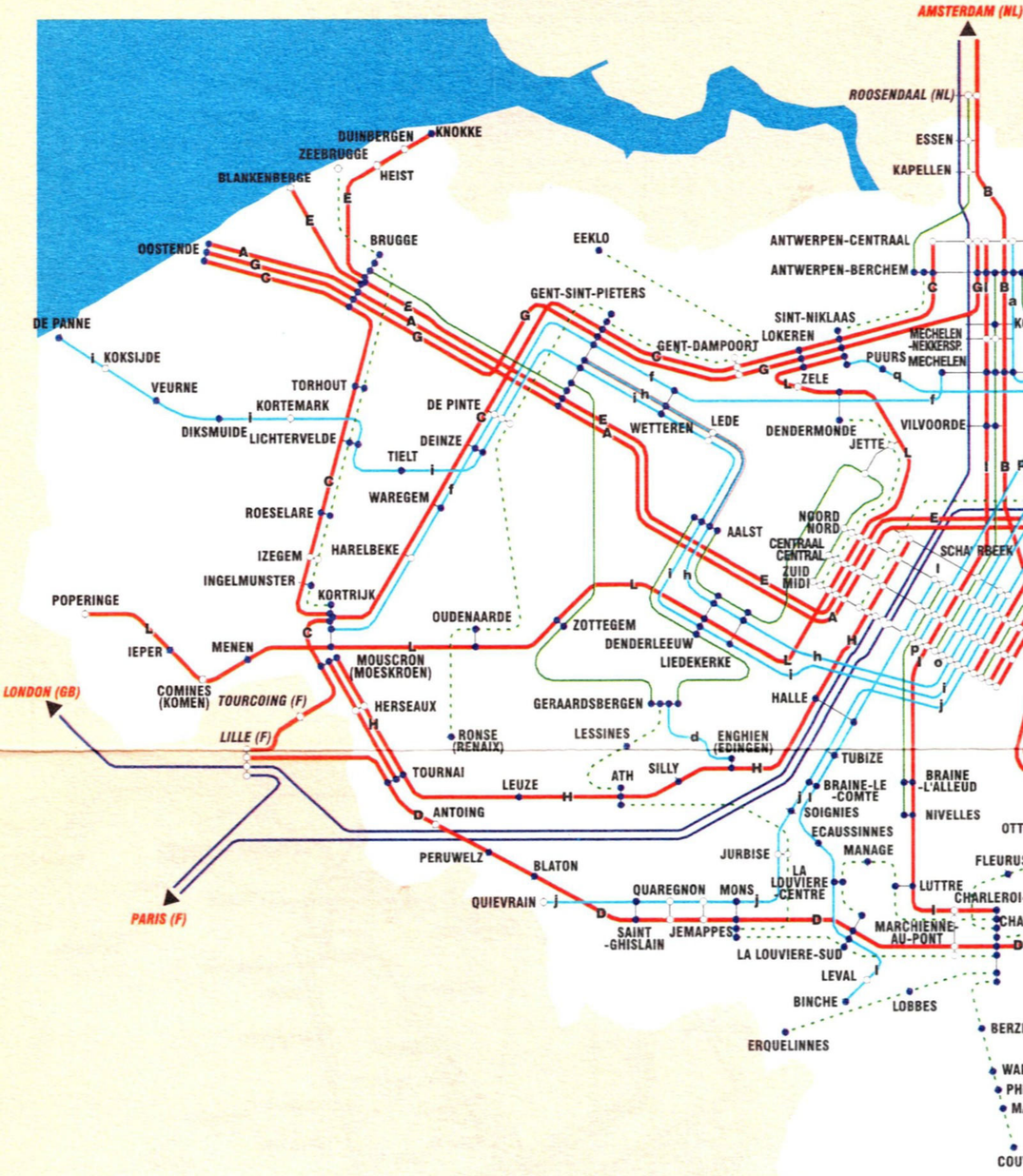

HST TREIN
TRAIN TGV

IC A ⟶ M

IR a ⟶ q

L

OM DE TWEE UUR
TOUTES LES DEUX HEURES

NIET REGELMATIG
NON CADENCES

STATIONS MET AANSLUITING TREIN/BUS
GARES DE CORRESPONDANCE TRAIN/BUS

B.E. NETWERK / C.A. RESEAU 41.105

N° 10032-

FEESTDAGEN
ET JOURS FERIES

KLOKVASTE VERBINDINGEN

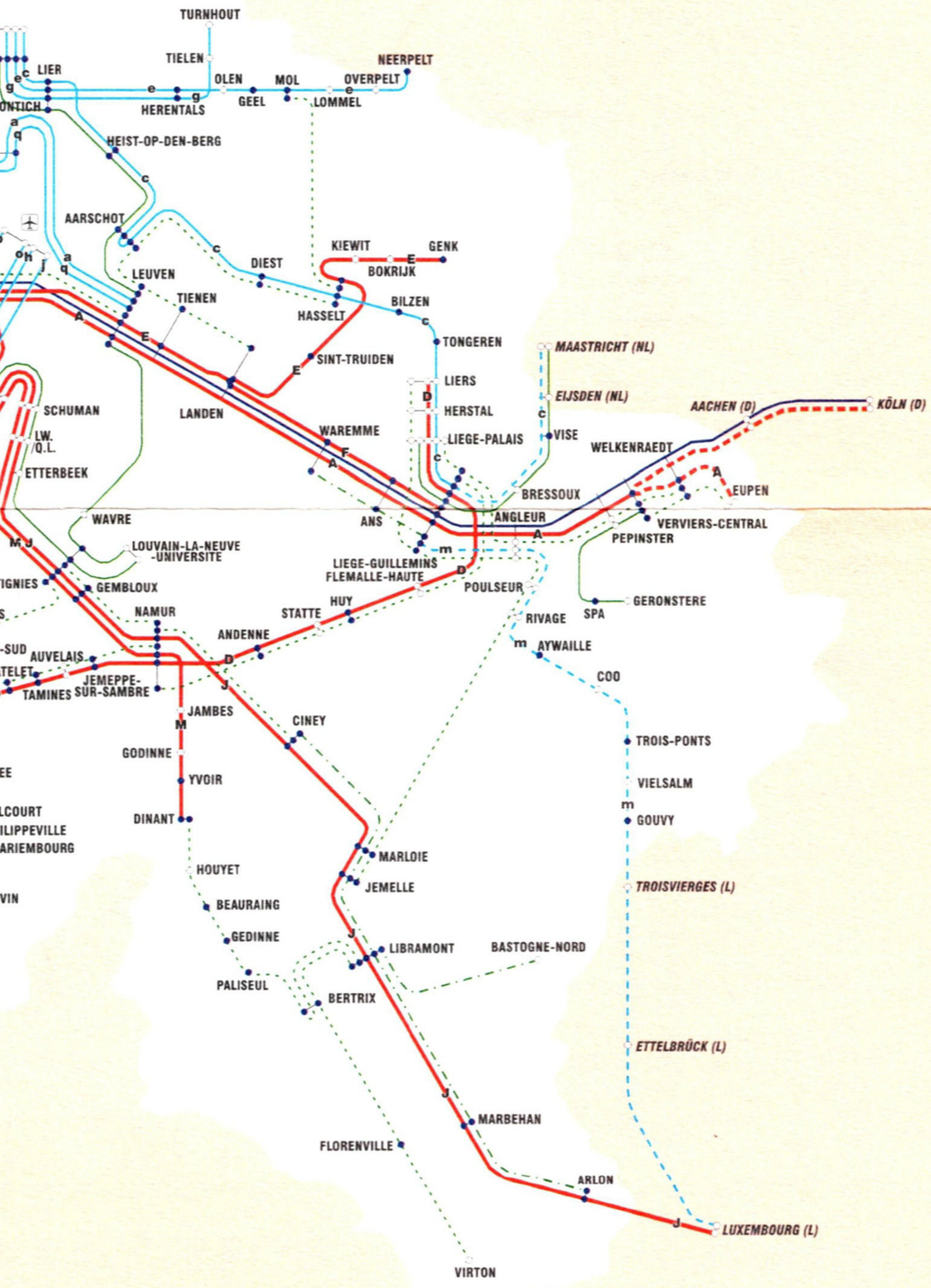

02.cdr

CONVENTIONELE TEKENS		SIGNES CONVENTIONNELS	ZEICHEN-ERKLÄRUNG		CONVENTIONAL SYMBOLS
Intercitytreinen	IC	Train intercités	Intercity-Züge	IC	Intercity trains
Interregiotreinen	IR	Trains interrégionaux	Interregio-Züge	IR	Interregional trains
Stoptrein	L	Omnibus	Nahverkehrszug	L	Slow train
Piekuurtrein	P	Train d'heure de pointe	Zug des Spitzenverkehrs	P	Peak hour train
Toeristentrein	T	Train touristique	Touristikzug	T	Tourist train
Aankomstuur van de trein	O	Heure d'arrivée du train	Ankunft	O	Arrival time of the train
Trein met toeslag	:	Train à supplément	Zuschlagpflichtige Züge	:	Supplement train
Euro City trein	EC	Train Euro City	Euro City-Züge	EC	Euro City train
Internationale trein	INT	Train international	Internationaler Zug	INT	International train
Niet op zaterdagen, zon- en feestdagen	Ⓐ	Pas les samedis, dimanches et jours fériés	Nicht samstags, sonn- und feiertags	Ⓐ	Not on saturdays, sundays and holidays
Niet op zaterdagen	Ⓑ	Pas les samedis	Nicht samstags	Ⓑ	Not on saturdays
Op zaterdagen, zon- en feestdagen	Ⓒ	Les samedis dimanches et jours fériés	Samstags, sonntags und feiertags	Ⓒ	Saturdays, sundays and holidays
Op zon- en feestdagen	+	Les dimanches et jours fériés	Sonn- und feiertags	+	Sundays and holidays
Niet op zon- en feestdagen	⚒	Pas les dimanches et jours fériés	Nicht sonn- und feiertags	⚒	Not on sundays ans holidays
Maandag ..... zondag	① ... ⑦	Lundi ..... dimanche	Montag ..... Sonntag	① ... ⑦	Monday ..... sunday
Niet tijdens de jaarlijkse vakantieperiode	▲	Pas pendant les congés annuels	Nicht im Jahresurlaub	▲	Not during the period of annual holidays
Niet tijdens de schoolvakantie	●	Pas pendant les vacances scolaires	Nicht in den Schulferien	●	Not during school holidays
Rijperiode van de toeristentrein	☼	Période de circulation des trains touristiques	Zeitspanne, in der die Touristikzüge verkehren	☼	Period of tourist train traffic
Hogesnelheidstrein	THALYS	Train grande vitesse	Hochgeschwindigkeitszug	THALYS	High speed train

spoorboekje

BELGISCHE SPOORWEGEN

24.05.98
29.05.99

indicateur

CHEMINS DE FER BELGES

Algemene Inlichtingen

Nederlandse tekst vanaf blz. 3

Al uw suggesties of opmerkingen in verband met deze reisgids kunt u overmaken aan:

NMBS
B.U. Reizigers Nationaal
Bureau 034
Frankrijkstraat 54/bus 5-6
1060 Brussel

Informations Générales

Texte français à partir de la page 45

Toutes vos suggestions ou remarques concernant cet indicateur peuvent être adressées à:

SNCB
C.A. Voyageurs National
Bureau 034
Rue de France, 54/bte 5-6
1060 Bruxelles

Allgemeine Informationen

Deutscher Text ab Seite 87

Vorschläge und Bemerkungen zum Fahrplan können Sie an folgende Anschrift schicken:

SNCB
C.A. Voyageurs National
Bureau 034
Rue de France, 54/bte 5-6
1060 Brüssel - Belgien

General Information

English text from p. 131

All suggestions and remarks concerning this timetable should be sent to:

SNCB
C.A. Voyageurs National
Bureau 034
Rue de France, 54/bte 5-6
1060 Brussels - Belgium

EEN DAG AAN ZEE / IN DE ARDENNEN

Het heen- en terugbiljet voor een snipperdag tijdens de schoolvakanties.

Meer informatie ? Raadpleeg snel de algemene inlichtingen vooraan in uw spoorboekje.

UN JOUR A LA MER / EN ARDENNE

L'aller-retour pour un jour d'évasion pendant les vacances scolaires.

Pour en savoir plus, consultez vite les renseignements généraux au début de votre indicateur.

Beste klant,

Voor iedereen die op ons rekent, hebben we dit jaar enkele belangrijke keuzen gemaakt. De nieuwe dienstregeling is het resultaat van een uitgebreid onderzoek waarbij zeer nauwgezet de reisbehoeften tussen steden en tussen regio's werden geanalyseerd. Ik zal niet ingaan op de technische details van het ontwerpproces, maar wil toch uw aandacht vestigen op vier principes die u uitermate zullen interesseren. De activiteit in al onze stations en op al onze lijnen blijft behouden. Onze basisdienst is over de hele lijn uitgebreid met 5%. Wij hebben ervoor gezorgd dat steden die er nog geen hadden, nieuwe directe verbindingen met Brussel kregen. We hebben ook geprobeerd de aansluitingstijden te optimaliseren op de verbindingen zonder rechtstreekse treinen.

Die nieuwe binnenlandse dienst, de zogenaamde IC-IR 98, heeft bovendien een klokvaste regeling die aansluit op die van onze naaste buren. Dat zal volledig in het voordeel zijn van diegenen onder u die ook naar het buitenland reizen.

Wanneer u over het spoorwegnet rijdt, ziet u dat wij steeds meer nieuw en modern materieel in gebruik nemen. De resultaten van de bestelling die wij eind 1992 deden, zijn dus op steeds grotere schaal merkbaar. Ondertussen vernieuwen wij ook de rijtuigen die u al sinds midden de jaren 70 vervoeren en verwachten we de eerste leveringen van de lichte motorwagens voor plaatselijke diensten. Het beste reizigerscomfort is altijd ons streefdoel geweest bij die verregaande vernieuwing.

In december 1997 hebben we de eerste hogesnelheidslijn geopend op Belgisch grondgebied. Frankrijk ligt dus een beetje "dichter" bij Brussel. En dat voordeel geldt ook voor de reizigers die vanuit Antwerpen of Luik vertrekken. Op de lijnen naar die twee grootsteden blijven we trouwens verder werken uitvoeren om het verkeer sneller te laten verlopen en om ervoor te zorgen dat het hogesnelheidsprogramma de komende jaren volledig wordt gerealiseerd. Ook het binnenlands verkeer zal de vruchten plukken van die modernisering.

Zoals u ziet, is er heel wat veranderd. Het is trouwens een "nieuwe" NMBS die hier aan het werk is. Nieuw, omdat we meer dan ooit de klanten, u dus, centraal willen stellen in onze projecten. Dat streven kan in twee woorden worden samengevat: samen vooruitgaan.

Etienne Schouppe
gedelegeerd bestuurder

Inhoud

Kaart met de nummers van de dienstregelingstabellen/kalender/ conventionele tekens — Vouwblad

Gebruiksaanwijzing — Blz. 6

Hoe naar uw bestemming reizen? — Blz. 6

Hoe de dienstregelingstabel raadplegen? — Blz. 6
Hoe uw trein opzoeken? — Blz. 7
Hoe de dienstregeling lezen? — Blz. 8

Belangrijk nieuws ! — Blz. 12

Voorzieningen in de stations — Blz. 15

Opvang van gehandicapten en blinden — Blz. 17

Prijzen en reisformules — Blz. 19

Gewone biljetten — Blz. 19

Zonebiljetten — Blz. 21

Biljetten tegen verminderde prijs — Blz. 22

Weekendbiljet — Blz. 22
Biljet "Een dag aan zee/Een dag in de Ardennen" — Blz. 22

Andere voordeelformules — Blz. 24

B-Dagtrips — Blz. 24
B-Tourrailkaart — Blz. 24
Reductiekaart tegen vaste prijs — Blz. 25
Ozonkaart 10 voor 8 — Blz. 25
Prijsvermindering voor groepen — Blz. 25
Persoonlijke reductiekaart voor rechthebbenden — Blz. 26

Internationale kaarten en biljetten — Blz. 27

Benelux-Tourrailkaart — Blz. 27
Benelux-Weekendbiljet — Blz. 27

Treinkaarten Blz. 28

Trajecttreinkaart Blz. 28
RAILFLEX Blz. 29
Bedrijfstreinkaart Blz. 30
Schooltreinkaart Blz. 30
Algemene stadsabonnementen Blz. 31

Enkele nuttige wenken Blz. 31

Passen Blz. 32

Verhuur van fietsen Blz. 37

De B-Dagtrip Trein + Fiets Blz. 37
Autoparkeerplaatsen Blz. 38
Fietsen en bromfietsen Blz. 38

Algemene voorwaarden Blz. 39

Enkele raadgevingen Blz. 39

Bagage Blz. 39
Honden en kleine dieren Blz. 39
Verloren voorwerpen Blz. 39

Vervoerbewijs - Gebruiksvoorwaarden Blz. 40

Onze klantendienst Blz. 43

Waar inlichtingen inwinnen Blz. 166

NMBS Blz. 168
Bussen Blz. 169

Pictogrammenlijst Blz. 170

Lijst van de stations Blz. 173

Regiokaarten Blz. 208

Dienstregeling van alle treinen Blz. 213

Gebruiksaanwijziging

Hoe naar uw bestemming reizen ?

Hoe de dienstregelingstabel raadplegen?

Zoek eerst uw station van bestemming op in de alfabetische stationslijst (blz. 151 tot 185).

Bijvoorbeeld: Gent-Sint-Pieters (blz. 186). Daar vindt u de volgende inlichtingen:

★	er is een loket in het station, telefoneer voor de openingstijden
C-3	ligging van het station op de tabelnummerkaart (vouwblad voorin) en op een van de vijf regiokaarten (blz. 186 tot 189)
50, 50a, 53, 58, 59, 73, 75, 86, 122	het station komt voor in al die dienstregelingstabellen (Ⓐ blz. 352 tot 387, 390 tot 395, 408 tot 421, 436 tot 449, 460 tot 463, 530 tot 533 - Ⓒ blz. 716 tot 747, 758 tot 769, 780 tot 789, 796 tot 797, 836 tot 837)
09/222.44.44	telefoonnummer van het station
	busaansluitingen
	taxi's
	parkeergelegenheid voor auto's tegen betaling
	fietsenstalling tegen betaling - kosteloze fietsenstalling
	bagageverzenddienst
	gratis rolstoel voor gehandicapten
	station met verhoogde perrons (= gering hoogteverschil tussen perron en trein)
	mobiele invalidenbrug
	bemand station

Die inlichtingen staan ook in het boekje "IC-IR Treinwijs" dat u samen met dit spoorboekje hebt ontvangen.

Hoe uw trein opzoeken ?

Bij elke tabel vindt u:

- het tabelnummer (dat ook het nummer van de lijn is)
- de rijdagen (Ⓐ of Ⓒ, zie uitleg blz.11)
- de bediende stations
- de dienstregeling
- eventuele opmerkingen

Voorbeeld:

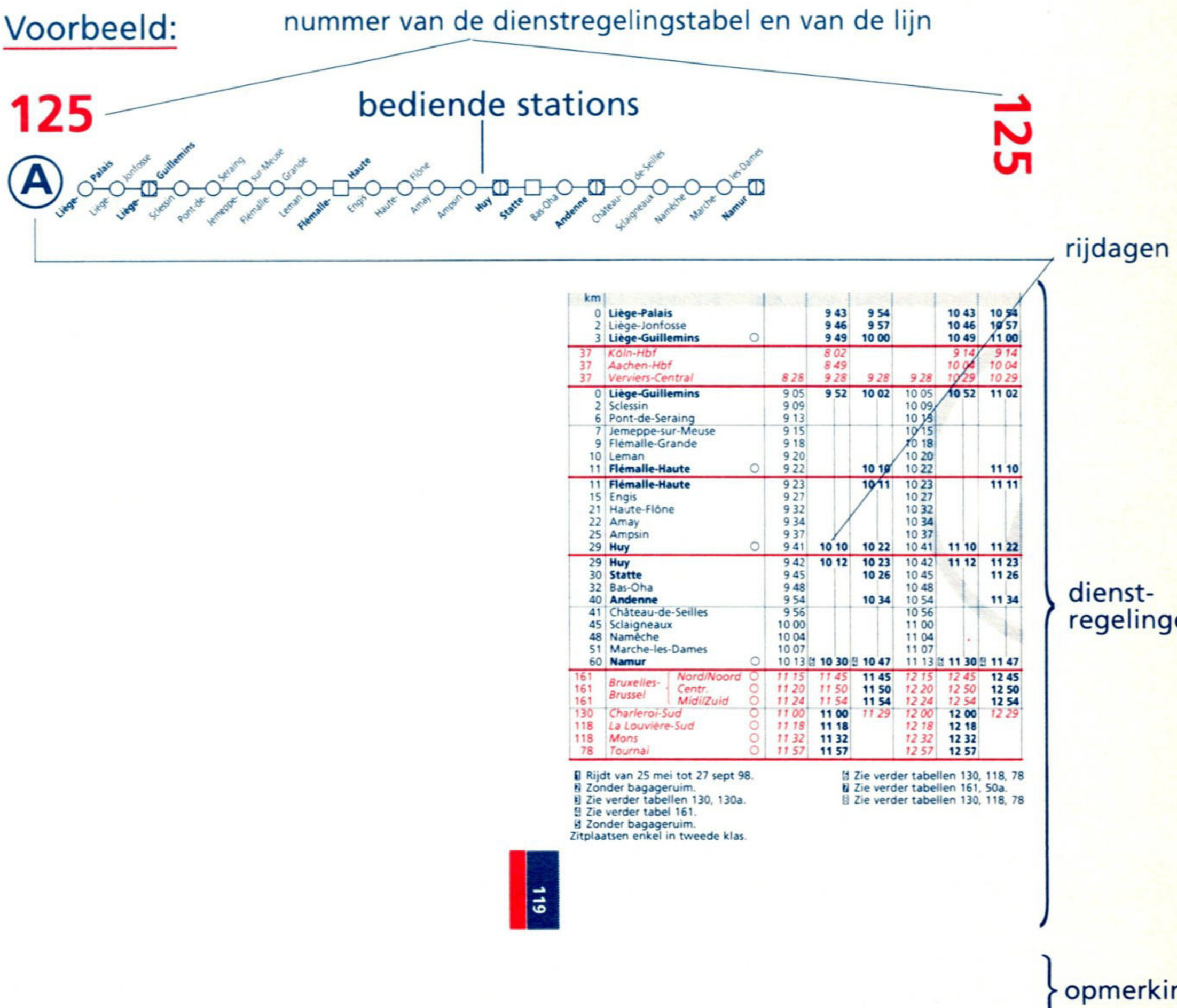

km								
0	**Liège-Palais**			9 43	9 54		10 43	10 54
2	Liège-Jonfosse			9 46	9 57		10 46	10 57
3	**Liège-Guillemins**	○		9 49	10 00		10 49	11 00
37	*Köln-Hbf*			*8 02*			*9 14*	*9 14*
37	*Aachen-Hbf*			*8 49*			*10 04*	*10 04*
37	*Verviers-Central*		*8 28*	*9 28*	*9 28*	*9 28*	*10 29*	*10 29*
0	**Liège-Guillemins**		9 05	**9 52**	**10 02**	10 05	**10 52**	**11 02**
2	Sclessin		9 09			10 09		
6	Pont-de-Seraing		9 13			10 13		
7	Jemeppe-sur-Meuse		9 15			10 15		
9	Flémalle-Grande		9 18			10 18		
10	Leman		9 20			10 20		
11	**Flémalle-Haute**	○	9 22		**10 19**	10 22		**11 10**
11	**Flémalle-Haute**		9 23		**10 11**	10 23		**11 11**
15	Engis		9 27			10 27		
21	Haute-Flône		9 32			10 32		
22	Amay		9 34			10 34		
25	Ampsin		9 37			10 37		
29	**Huy**	○	9 41	**10 10**	**10 22**	10 41	**11 10**	**11 22**
29	**Huy**		9 42	**10 12**	**10 23**	10 42	**11 12**	**11 23**
30	**Statte**		9 45		**10 26**	10 45		**11 26**
32	Bas-Oha		9 48			10 48		
40	**Andenne**		9 54		**10 34**	10 54		**11 34**
41	Château-de-Seilles		9 56			10 56		
45	Sclaigneaux		10 00			11 00		
48	Namêche		10 04			11 04		
51	Marche-les-Dames		10 07			11 07		
60	**Namur**	○	10 13	[4] **10 30**	[5] **10 47**	11 13	[4] **11 30**	[5] **11 47**
161	*Bruxelles-Brussel*	*Nord/Noord* ○	*11 15*	*11 45*	**11 45**	*12 15*	*12 45*	**12 45**
161		*Centr.* ○	*11 20*	*11 50*	**11 50**	*12 20*	*12 50*	**12 50**
161		*Midi/Zuid* ○	*11 24*	*11 54*	**11 54**	*12 24*	*12 54*	**12 54**
130	*Charleroi-Sud*	○	*11 00*	**11 00**	*11 29*	*12 00*	**12 00**	*12 29*
118	*La Louvière-Sud*	○	*11 18*	**11 18**		*12 18*	**12 18**	
118	*Mons*	○	*11 32*	**11 32**		*12 32*	**12 32**	
78	*Tournai*	○	*11 57*	**11 57**		*12 57*	**12 57**	

[1] Rijdt van 25 mei tot 27 sept 98.
[2] Zonder bagageruim.
[3] Zie verder tabellen 130, 130a.
[4] Zie verder tabel 161.
[5] Zonder bagageruim.
Zitplaatsen enkel in tweede klas.

[6] Zie verder tabellen 130, 118, 78
[7] Zie verder tabellen 161, 50a.
[8] Zie verder tabellen 130, 118, 78

Opgelet! Sommige dienstregelingen kunnen in de loop van het jaar veranderen. Belangrijke wijzigingen komen in de krant en verder zijn in de stations kosteloze bijvoegsels verkrijgbaar.

Hoe de dienstregeling lezen ?

Voorbeeld:

125

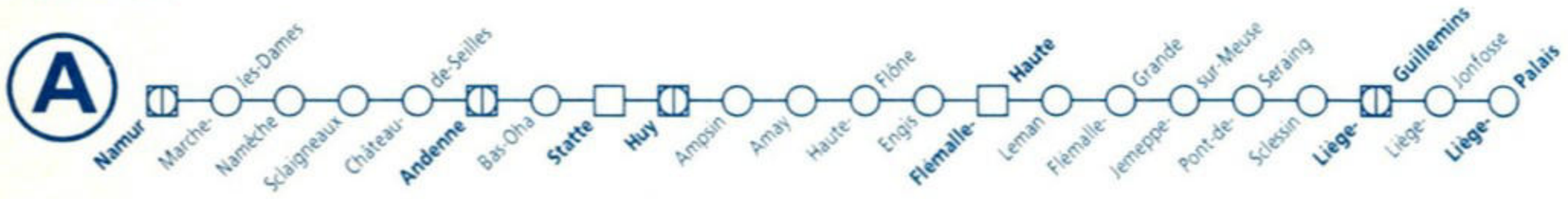

125

tab km		L 5675	L 5676	IC M 2405	IC D 904	P 7480	L 5677	IC M 2406	IC D 905	L 5678	IC M 2407	IC D 906	L 5679	IC M 2508	IC D 907	L 5680	IC M 2509	IC D 908
78	*Tournai*								6 03	*6 03*		7 03	*7 03*		8 03	*8 03*		9 03
118	*Mons*								6 28	*6 28*		7 28	*7 28*		8 28	*8 28*		9 28
118	*La Louvière-Sud*								6 42	*6 42*		7 42	*7 42*		8 42	*8 42*		9 42
130	*Charleroi-Sud*			*5 31*	6 00		*6 00*	*6 31*	7 00	*7 00*	*7 31*	8 00	*8 00*	*8 31*	9 00	*9 00*	*9 31*	10 00
161	*Bruxelles-Brussel* Midi/Zuid						*5 36*	6 06	*6 06*	*6 36*	7 05	*7 15*	*7 36*	8 07	*8 07*	*8 36*	9 08	*9 08*
161	*Bruxelles-Brussel* Centr.						*5 40*	6 10	*6 10*	*6 40*	7 09	*7 09*	*7 40*	8 11	*8 11*	*8 40*	9 12	*9 12*
161	*Bruxelles-Brussel* Nord/Noord						*5 45*	6 15	*6 15*	*6 45*	7 15	*7 24*	*7 45*	8 16	*8 16*	*8 45*	9 17	*9 17*
0	**Namur**	4 45	5 45	6 13	6 30		6 45	7 13	7 30	7 45	8 13	8 30	8 45	9 13	9 30	9 45	10 13	10 30
9	Marche-les-Dames	4 51	5 51				6 51			7 51			8 51			9 51		
12	Namêche	4 54	5 54				6 54			7 54			8 54			9 54		
15	Sclaigneaux	4 58	5 58				6 58			7 58			8 58			9 58		
19	Château-de-Seilles	5 02	6 02				7 02			8 02			9 02			10 02		
20	**Andenne**	5 05	6 05	6 27			7 05	7 27		8 05	8 27		9 05	9 27		10 05	10 27	
28	Bas-Oha	5 10	6 10				7 10			8 10			9 10			10 10		
30	**Statte**	5 14	6 14	6 35		6 51	7 14	7 35		8 14	8 35		9 14	9 35		10 14	10 35	
31	**Huy** ◯	5 16	6 16	6 37	6 48	6 53	7 16	7 37	7 48	8 16	8 37	8 48	9 16	9 37	9 48	10 16	10 37	10 48
31	**Huy**	5 18	6 18	6 38	6 50	6 54	7 18	7 38	7 50	8 18	8 38	8 50	9 18	9 38	9 50	10 18	10 38	10 50
35	Ampsin	5 22	6 22			6 58	7 22			8 22			9 22			10 22		
38	Amay	5 25	6 25			7 01	7 25			8 25			9 25			10 25		
39	Haute-Flône	5 27	6 27			7 03	7 27			8 27			9 27			10 27		
45	Engis	5 32	6 32			7 08	7 32			8 32			9 32			10 32		
49	**Flémalle-Haute** ◯	5 36	6 36	6 49		7 12	7 36	7 49		8 36	8 49		9 36	9 49		10 36	10 49	
49	**Flémalle-Haute**	5 38	6 38	6 50		7 14	7 38	7 50		8 38	8 50		9 38	9 50		10 38	10 50	
50	Leman	5 40	6 40			7 16	7 40			8 40			9 40			10 40		
51	Flémalle-Grande	5 42	6 42			7 18	7 42			8 42			9 42			10 42		
53	Jemeppe-sur-Meuse	5 45	6 45			7 21	7 45			8 45			9 45			10 45		
54	Pont-de-Seraing	5 47	6 47			7 23	7 47			8 47			9 47			10 47		
58	Sclessin	5 51	6 51			7 27	7 51			8 51			9 51			10 51		
60	**Liège-Guillemins** ◯	5 55	6 55	6 58	7 08	7 31	7 55	7 58	8 08	8 55	8 58	9 08	9 55	9 58	10 08	10 55	10 58	11 08
37	*Verviers-Central* ◯	*6 43*	*7 32*	*7 32*	*7 32*	*8 18*	*8 32*	*8 32*	*8 32*	*9 32*	*9 32*	*9 32*	*10 26*	*10 26*	*10 32*	*11 32*	*11 32*	*11 32*
37	*Aachen-Hbf* ◯						*8 56*	*8 56*	*8 56*			*10 11*	*10 48*	*10 48*				*12 11*
37	*Köln-Hbf* ◯						*9 46*	*9 46*	*9 46*			*10 57*	*11 46*	*11 46*				*12 57*
0	**Liège-Guillemins**				7 00	7 11	7 34	7 56	8 00	8 11		9 00	9 11		10 00	10 11		11 00	11 11
1	Liège-Jonfosse ◯				7 03	7 14	7 37	7 59	8 03	8 14		9 03	9 14		10 03	10 14		11 03	11 14
3	**Liège-Palais** ◯			🚌	7 06	🚌 7 17	🚌 7 40	🚌 8 02	🚌 8 06	🚌 8 17		🚌 9 06	🚌 9 17		🚌 10 06	🚌 10 17		🚌 11 06	🚌 11 17

De tabel bevat de volgende inlichtingen:

◯ : trein/busaansluitingen

□ : trein/treinaansluitingen

◫ : trein/trein- en trein/busaansluitingen

Aansluitingen kunnen door vertraging soms in het gedrang komen. Als de vertraging niet te groot is, wacht de trein die aansluiting geeft (een trein die veel reizigers opneemt).
Om geen sneeuwbaleffect te veroorzaken, zijn de wachttijden echter beperkt. Als u een reis plant en de wachttijden wenst te kennen, kunt u altijd het overstapstation contacteren.

(de telefoonnummers staan in de lijst van de stations blz. 151 tot 185).

- de letter onder het tabelnummer, die ook over de dienstregeling is gedrukt, verwijst naar de periode waarin de trein rijdt:
  Ⓐ: van maandag tot vrijdag, uitgezonderd feestdagen;
  Ⓒ: op zaterdagen, zon- en feestdagen;
- in elke kolom zijn de treinkenmerken vermeld:
  - type (**IC**, **IR** enz.);
  - treinnummer;
  - symbool voor de rijdagen of -periodes (zie blz. 49);
  - blauwe letters: de stations die op de lijn liggen;
  - de vertrektijden; voor de aankomsttijden staat het symbool O;
  - cursief (en in het rood): de stations die niet op de lijn liggen maar die bereikbaar zijn met een aansluitende trein op het geraadpleegde traject.
  De tijden in het rood zijn dus de aankomsttijden van die aansluitende treinen.
  Opmerking: een verbinding kan ook beginnen in een station dat niet onder de geraadpleegde tabel valt. In dat geval zijn de stations vóór het begin van de lijn ook in het rood gedrukt.

Treinen die om het uur rijden (soms om de twee uur):

IC intercitytreinen zorgen voor snelle verbindingen tussen de agglomeraties en de grote steden op lange en middellange afstand; deze treinen hebben een zeer beperkt aantal tussenstops.

IR interregiotreinen bedienen een groter aantal plaatsen in het land.

L stoptreinen stoppen overal, behalve daar waar alleen forenzentreinen (P-treinen) stoppen.

Aanvullende treinen:

P extratreinen tijdens de piekuren.

T toeristentreinen die in het seizoen bepaalde stations bedienen (kust/Ardennen).

INT internationale treinen; sommige zijn ook toegankelijk in binnenverkeer.

De *eurostar* en de *THALYS* Brussel-Parijs komen niet voor in deze uitgave omdat ze niet toegankelijk zijn voor reizigers in binnenverkeer.
De *THALYS* Brussel - Amsterdam en Brussel - Keulen zijn onder bepaalde voorwaarden toegankelijk.
Inlichtingen in het station.

Wanneer rijdt de trein?
De dienstregeling van de treinen op zaterdagen, zon- en feestdagen kan sterk verschillen van die op andere dagen.
Om het spoorboekje overzichtelijker te maken, hebben we twee reeksen tabellen ingevoerd. Een voor de periode van maandag tot vrijdag (feestdagen uitgezonderd) en een voor zaterdagen, zon- en feestdagen. Beide delen zijn gescheiden door een vouwblad. Als u dat openvouwt, ziet u aan weerskanten een kaart met de verschillende verbindingen. Aan de ene kant staan de treinen die van maandag tot vrijdag rijden, aan de andere kant de treinen die op zaterdagen, zondagen en feestdagen rijden.

Op de tabellen ziet u ook op welke dagen de trein rijdt (onder het tabelnummer en over de tabel zelf):
Ⓐ rijdt alle dagen, behalve op zaterdagen, zon- en feestdagen;
Ⓒ rijdt op zaterdagen, zon- en feestdagen.

Symbolen van de dagen en rijperiodes:

	de trein rijdt alle dagen
Ⓐ	alle dagen behalve op zaterdagen, zon- en feestdagen
Ⓑ	alle dagen behalve op zaterdagen
Ⓒ	op zaterdagen, zon- en feestdagen
⚒	alle dagen behalve op zon- en feestdagen
†	op zon- en feestdagen
①	maandag
②	dinsdag
③	woensdag
④	donderdag
⑤	vrijdag
⑥	zaterdag
⑦	zondag

Speciale dagen of periodes

☼	rijperiode van de toeristentreinen (zie vouwblad voorin)
▲	niet tijdens de jaarlijkse vakantie
●	niet tijdens de schoolvakantie

Belangrijk nieuws!

Dit is een heel bijzonder spoorboekje.
Op 24 mei 1998 starten we immers met een compleet vernieuwd treinaanbod dat beter tegemoet komt aan uw behoeften als klant. Vrijwel iedere trein krijgt een andere vertrektijd. Dat vergt een aanpassing van u, maar daartegenover staat dat het IC-IR-plan aanzienlijk is verbeterd en dat het aanbod fors is uitgebreid.
Oordeelt u zelf maar!

Meer rechtstreekse verbindingen naar Brussel

Een groot aantal stations krijgt een klokvaste rechtstreekse verbinding met Brussel, namelijk: Aarschot, Andenne, Auvelais, Bissegem, Châtelet, Komen, De Panne, De Pinte, Deinze, Diest, Diksmuide, Duffel, Essen, Flémalle-Haute, Frameries, Genly, Heide, Herentals, Hoei, Hove, Ieper, Jemeppe-sur Sambre, Jurbise, Kalmthout, Kapellen, Koksijde, Kontich, Kortemark, Kwatrecht, Langdorp, Lier, Melle, Menen, Merelbeke, Mortsel-Deurnesteenweg, Mortsel-Oude-God, Poperinge, Quévy, Schellebelle, Schulen, Serskamp, Sint-Katelijne-Waver, Statte, Tamines, Testelt, Tielen, Tielt, Turnhout, Veurne, Wervik, Wevelgem en Zichem.
Voor andere stations hebben we de frequentie van het aantal treinen naar Brussel verhoogd.

Verhoogde frequentie

Op een aantal lijnen zullen meer treinen rijden. Dit is onder meer het geval voor Gent - Brussel, Bergen - Brussel, Leuven - Brussel, La Louvière - Charleroi, Hasselt - Brussel en Mechelen - Brussel.

Sterk verbeterde bediening van de luchthaven

Gezien het steeds toenemend belang van de luchthaven van Zaventem, hebben we de treinbediening aanzienlijk verbeterd. Het nieuwe station onder de luchthaven zal langere treinen kunnen ontvangen, die trouwens van verder komen dan Brussel-Zuid. Zo zijn er rechtstreekse verbindingen naar de luchthaven gepland vanuit De Panne (lijn 73) via Gent, uit Gent via Aalst (lijn 50) en uit Quévy via Mons (lijn 96). Dat betekent dat ook de talrijke tussenstations een rechtstreekse verbinding met Brussel-Nationaal-Luchthaven krijgen.
Buiten de spitsuren komt er ook nog een vierde verbinding Brussel-Zuid - Luchthaven. Dankzij al deze maatregelen verdrievoudigt het plaatsaanbod in de treinen naar de luchthaven.

Nieuwe verbindingen

Naast de talrijke stations die nu rechtstreeks en klokvast met Brussel verbonden zijn, wordt ook met het aanbod in andere steden beter ingespeeld op de behoeften van onze klanten:

- Antwerpen krijgt een snelle, rechtstreekse IR-verbinding met Leuven via Mechelen;

- Leuven is vanuit Aalst zonder overstap bereikbaar;
- Waver en Ninove worden in de brede piekperiode (tussen 6 en 10 en tussen 15 en 19 uur) rechtstreeks verbonden met Brussel;
- uit Charleroi, La Louvière, Bergen en Doornik vertrekt om het uur een rechtstreekse trein naar Rijsel.

Verder hebben we op bepaalde lijnvakken voor een betere spreiding van de treinen gezorgd enz.

Weekenddienst

Aan de weekenddienst hebben we niet zo veel veranderd.
Twee punten wensen we toch aan te stippen:
- De treinen uit Turnhout rijden op zaterdagen, zon-en feestdagen naar Antwerpen in plaats van naar Brussel, gewoon omdat er op die dagen uit de stations op die lijn meer reizigers Antwerpen als bestemming kiezen boven Brussel.
- Namen - Brussel krijgt een halfuurdienst, waardoor de frequentie op deze belangrijke verbinding aanzienlijk verhoogt en de aansluitingen in Namen versoepelen.

Heropening Boom - Puurs

Na een jarenlange onderbreking is er opnieuw reizigersverkeer mogelijk tussen Boom en Puurs.
Dit is een hele verbetering! Vanuit Puurs is Antwerpen rechtstreeks bereikbaar en reizigers in de andere stations op de lijn Mechelen - Sint-Niklaas hebben nu een extra mogelijkheid om in Antwerpen te geraken, via een overstap in Puurs.

Wilt u op 24 mei niet voor verrassingen komen te staan, bestudeer dan aandachtig de nieuwe dienstregeling van uw lijn. U zult er zeker tal van nieuwigheden in ontdekken.

Toeristentreinen

1) **Luxemburg (5.27)- De Panne (10.10)**, rijdt nu ook op zaterdag, zon- en feestdagen. Op de terugreis vanuit De Panne (18.50) is er een extra halte in de Luxemburgse stations Kleinbettingen (23.24), Capellen (23.30), Mamer (23.34), Bertrange-Strassen (23.41) en Luxemburg (23.43).

2) **Luxemburg (5.27) - Oostende (9.48)** en terug, rijdt alle dagen. Op zaterdag, zon- en feestdagen begint de terugreis in Oostende om 18.20 met bijkomende halte in Denderleeuw, op weekdagen om 18.14. In Luxemburg stopt deze trein eveneens in Kleinbettingen (22.24), Capellen (22.30), Mamer (22.34), Bertrange-Strassen (22.41) en Luxemburg (22.43).

3) De trein **Neerpelt (7.42)- Blankenberge (10.12**) rijdt nu elke dag. In de week vertrekt deze trein 4 minuten later. De terugreis

vanuit Blankenberge op zaterdag, zon- en feestdagen begint om 18.48, in de week om 18.43. (Aankomst in Neerpelt om respectievelijk 21.18 en 21.14).

4) De treinen **Charleroi (8.04)- De Panne (10.32)** rijden nu ook in de week. Op de terugreis worden dezelfde stations aangedaan. Vertrek in **De Panne** om **19.28.**

5) Tijdens de week wordt een nieuwe toeristentrein **Charleroi (8.04) - Oostende (10.29)** ingelegd. De trein terug vertrekt in Oostende om 19.31 (aankomst in Charleroi om 21.58).

6) De toeristentrein **Luik (7.22) - Blankenberge (9.52)** (weekends) vertrekt voortaan uit **Welkenraedt (6.45)**. Terugreis met vertrek in Blankenberge om 19.10, aankomst in Welkenraedt om 21.17.

7) De toeristentrein **Tongeren (7.38)- Blankenberge (10.49**) (via Mechelen) **rijdt alleen in het weekend**. Om technische redenen kunnen we deze dienst in de week niet meer verzekeren. Daarom werd op weekdagen voor goede aansluitingen gezorgd:

-Vanuit Genk vertrekken nu in de week 3 IC-treinen naar Blankenberge via Aalst. Om 's avonds terug te keren beschikt u eveneens over 3 IC-treinen.
-In Aarschot vertrekt een toeristentrein naar Blankenberge om 8.48. De aansluiting is er verzekerd. Terugreis uit Blankenberge om 18.10.

8) Hasselt - Blankenberge wordt verlengd (weekends). Vanuit **Tongeren** vertrekt deze trein om **6.29.** Hij komt in **Blankenberge** aan om **9.34**, en stopt in Bilzen, Diepenbeek, Hasselt, Schulen, Diest, Zichem, Testelt, Leuven, zone Brussel, Gent-St.-Pieters (8.58) en Brugge (9.19). Terugreis uit Blankenberge om 17.49 met dezelfde haltes als op de heenreis.

9) **Hasselt (8.26)- Oostende (10.58**) rijdt nu elke dag. In de week vertrekt deze trein wel 3 minuten vroeger. Terugreis uit Oostende, dagelijks om 19.01; aankomst in Hasselt om 21.33 (op weekdagen om 21.36).

10) Ingevolge de nieuwe IC-IR verbinding **Zaventem (week)/ Schaarbeek (weekend) - De Panne** werd de toeristentrein Mechelen - De Panne geschrapt.

11) In de week rijden 2 IC-treinen uit **Dinant** vanaf Brussel-Zuid naar **Blankenberge** zonder tussenstop op het baanvak Brussel-Zuid - Gent-St-Pieters.

Goede reis!

Voorzieningen in de stations

De belangrijkste inlichtingen vindt u in de lijst van de stations en stopplaatsen (blz. 151 tot 185).

Als voorbeeld nemen we Gent-Sint-Pieters.
Naast de naam van het station staan de volgende gegevens:

C-3 Ligging van het station op de regionale kaart N.W.
50, 50a, 53, 58, 59, 73, 75, 86, 122
Dienstregelingstabellen voor dit station.
09/241.44.44
Telefoonnummer van het station.


Aansluitingen trein/bus



Er staan taxi's klaar



Parkeergelegenheid tegen betaling



Kosteloos parkeren



Fietsenstalling tegen betaling


Bagageverzenddienst


Buffet


Restaurant



Kosteloze fietsenstalling

Over een aantal voorzieningen voor gehandicapten en blinden leest u meer op blz. 17.

De stations met loketdienst zijn in de stationslijst van een sterretje voorzien. De openingstijden van de loketten verschillen van station tot station, afhankelijk van het aantal reizigers. Om te weten wanneer ze open zijn, kunt u bellen naar het nummer in de stationslijst of kunt u het raambiljet in het betrokken station raadplegen.

Informatie in de stations

De volgende inlichtingen gelden vooral voor middelgrote of grote stations, waar **IC**- en/of **IR**-treinen stoppen.

In het station zelf

- Eén blik op de pictogrammen (blz. 170) en u weet waar u moet zijn.
- We kunnen echter niet alles voorzien. Wend u desnoods tot het infokantoor (in de meeste grote stations) of het loket.
- Een groot bord, dat voortdurend bijgehouden wordt, geeft vertrektijden, bestemmingen, vertreksporen en treintype (L, **IR** enz.).
- Op de gele dienstregelingsaffiches staat completere informatie voor de hele dag.
- Vertrektijd en bestemming van de treinen worden tijdig omgeroepen.
- In kleine stations kijkt u het best op de gele dienstregelingsaffiches of vraagt u het personeel om raad.

Naar de perrons

Elk perronnummer (d.i. het spoor) is duidelijk aangegeven in de gangen die naar de sporen leiden. In grote stations staat de vertrektijd van de trein, de bestemming enz. op de trommels of schermen. In kleine stations staat het perronnummer op een gewoon bord.

Op de perrons

In grote stations vindt u hier dezelfde affiches en/of trommels en schermen die vertrektijd, bestemming en treintype vermelden. Inlichtingen worden over het algemeen ook omgeroepen of door het personeel zelf op het perron verstrekt.

Opvang van gehandicapten en blinden

Geef ons een seintje.
De telefoonnummers staan op:
- blz. 173 tot 207: lijst van de stations en stopplaatsen;
- blz.166 tot 169: infokantoren.

Een Nationale Verminderingskaart op het Openbaar Vervoer en een speciale parkeerkaart voor gehandicapten kunt u op onderstaand adres aanvragen:

Ministerie van Sociale Zaken
Volksgezondheid en Leefmilieu
Dienst Attesten
Zwarte Lievevrouwstraat 3
1000 Brussel
Tel. 02/509.80.41

Opvang

1. In de stationslijst (blz. 173 tot 207) staat welke stations beschikken over:


een rolstoel


een mobiele brug perron/trein


verhoogde perrons


het nodige personeel van maandag tot vrijdag. Op zaterdagen, zon- en feestdagen vraagt u het beste inlichtingen in de stations.

2. Als rolstoelgebruiker kunt u van het station een speciale vergunning voor 2 jaar krijgen. Een spoorwegbediende begeleidt u dan op dienstovergangen en in dienstliften die normaal niet voor het publiek toegankelijk zijn.
3. Met een «Parkeerkaart voor onbeperkte duur» mag u uw auto gratis op de gereserveerde plaatsen parkeren.
4. Wie naar het buitenland reist, waarschuwt liefst vooraf het vertrekstation.

Tariefvoordelen

In het station kan men u zeggen in welke gevallen u korting geniet.

Binnenverkeer

1. Wie zijn bovenste of onderste ledematen niet meer kan gebruiken, mag in het station een «Bijzondere vergunning» vragen om samen met een begeleider te reizen met slechts één vervoerbewijs (biljet tegen volle prijs of met commerciële vermindering, treinkaart).
2. Blinden mogen met de «Nationale Verminderingskaart op het Openbaar Vervoer» kosteloos in 2e klas reizen. De persoon die hen begeleidt, moet in het bezit zijn van een vervoerbewijs. De geleidehond reist gratis mee.
3. Rolstoelen worden kosteloos vervoerd.

Internationaal verkeer

In internationaal verkeer reist de begeleider of de hond (voor zover honden toegelaten zijn) gratis, als de blinde het volle of een verminderd tarief betaalt en als beiden samen reizen. Dat voordeel geldt op de lijnen van 20 Europese netten en van 6 scheepvaartmaatschappijen, voor heen- en terugreizen bij vertrek uit België.
Onder dezelfde voorwaarden reist de begeleider van een gehandicapte (niet-visueel gehandicapte) in de Benelux ook gratis.

Prijzen en reisformules

Hierna volgt een overzicht van onze reisformules met telkens een aantal prijsvoorbeelden (tarieven op 01.02.98). In geval van verschil zijn alleen de officiële NMBS-tarieven geldig.
Het aanbod geldt uitsluitend in binnenlands verkeer, behalve als het uitdrukkelijk anders is vermeld.
Al onze prijzen zijn in Belgische frank, BTW inbegrepen.
De reductie wordt berekend op een biljet enkele reis tegen volle prijs, maar enkel op het gedeelte boven 25 BEF in 2e klas en 38,50 BEF in 1e klas.
De afstanden op basis waarvan de prijzen worden berekend, zijn tariefkilometers en die kunnen verschillen van de werkelijke spoorwegafstanden.

Gewone biljetten

Er zijn biljetten voor een enkele reis en biljetten voor een heen-en-terugreis.

Geldigheid

- Een enkele heen- of terugreis moet beginnen op de geldigheidsdatum die vermeld staat op het biljet en eindigen voor de nachtelijke onderbreking van de treindienst. Met een biljet heen en terug moet u de heenreis vóór de terugreis maken.
- U kunt uw biljet al 5 dagen van tevoren kopen als u aan het loket de reisdatum opgeeft.

Kinderen

- Kinderen beneden 6 jaar reizen kosteloos. Hoogstens 4 kinderen mogen een volwassene gratis vergezellen.
- Als er plaatsgebrek is, moeten ze op verzoek van de treinchef hun plaats afstaan aan reizigers met een vervoerbewijs.
- Kinderen van 6 tot en met 11 jaar reizen tegen halve prijs. Met een reductiekaart voor grote gezinnen hebben ze recht op een reductie van 75 %.
- Vanaf 12 jaar betalen ze de normale prijs.

Voorverkoop van biljetten

U kunt van tevoren een biljet voor tien enkele ritten op eenzelfde verbinding kopen.
Bij aankoop worden alleen de datum van afgifte, het traject, de rijtuigklas en de prijs op het biljet voorgedrukt.

Vóór u instapt, schrijft u voluit en met onuitwisbare inkt de volgende gegevens op uw biljet:
- de dag van de week;
- de datum;
- de maand (het jaartal niet);
-de bestemming (altijd een van de twee op de kaart gedrukte zonestations)

Als u biljetten in voorverkoop hebt gekocht op vertoon van een reductiekaart, kunt u die biljetten alleen gebruiken in de periode dat uw reductiekaart geldig is.
De prijs van de biljetten hangt af van de tariefafstand, die in de eerste kolom van de dienstregelingstabellen staat. De onderstaande tabel geeft de prijs van een enkele reis in tweede klas voor een aantal referentieafstanden.

Tariefafstand (km)	Prijs BEF	Tariefafstand (km)	Prijs BEF
3	40	30	135
5	40	50	205
10	60	75	290
15	80	100	380
20	95	125	470
25	115	150	*565

* Het maximum voor een enkele rit.

Eerste klas is ongeveer 54% duurder.
Een retourbiljet kost het dubbele van een biljet enkele reis.

Uitgifte van biljetten voor enkele reis met "via"
De prijs van biljetten wordt berekend volgens de kortste reisweg. Wilt u uw reis onderbreken of een welbepaalde reisweg volgen (die niet noodzakelijk de kortste is), dan vermeldt u dit aan het verkooppersoneel van het station op het ogenblik van uw aankoop. U ontvangt dan een biljet met "via". Dat biljet is slechts een dag geldig en vermeldt, naast de stations van vertrek en bestemming, het "via" station waar de reis mag worden onderbroken.

Zonebiljetten

Bij de NMBS bestaan er 21 tariefzones. Om vrij te kunnen reizen binnen elk van deze zones, heeft de NMBS nu ook een zonebiljet. Dat biljet kost 40 BEF in 2e klas en 60 BEF in 1e klas. Het is twee uur geldig vanaf het uur van uitgifte.
Tijdens die twee uur kunt u dus vrij met de trein reizen binnen de zone.
In Brussel kost het zonebiljet 50 BEF en geldt het enkel voor 2e klas. Twee uur lang kunt u met de trein reizen, maar ook met bus, tram of metro van de MIVB.

Er bestaan zonebiljetten voor de volgende stations:

Aalst
Antwerpen
Brugge
Brussel
Charleroi
Denderleeuw
Dendermonde
Gent
Halle
Hasselt
Huy
Knokke
La Louvière
Leuven
Liège
Marche
Mechelen
Mouscron
Mons
Namur
Verviers

Biljetten tegen verminderde prijs

Bijzondere tarieven heen en terug

Voor alleenreizenden en kleine groepen hebben we tijdens het weekend en voor bepaalde bestemmingen bijzonder voordelige tarieven.

1) Weekendbiljet

Dit retourbiljet is geldig tussen twee Belgische stations naar keuze. U moet vertrekken op de datum die op het biljet vermeld staat, tussen vrijdagmorgen en zondagavond, en u kunt terugkeren tussen zaterdagmorgen en maandagavond.
Dezelfde dag terugreizen is dus mogelijk op zaterdag of zondag. Er wordt reductie verleend volgens het aantal reizigers (40% voor de eerste, 60% voor de tweede tot de zesde).
Verlengde weekends:

Periode	Heen	Terug
PINKSTEREN 31 mei	van vrijdag 29 mei tot maandag 1 juni	van zaterdag 30 mei tot dinsdag 2 juni
NAT.FEESTDAG 21 juli	van donderdag 17 juli tot dinsdag 21 juli	van zaterdag 18 juli tot woensdag 22 juli
ALLERHEILIGEN 11 november	van vrijdag 30 okt. tot maandag 2 nov.	van zaterdag 31 okt. tot dinsdag 3 nov.
KERSTMIS 1998	van donderdag 24 dec. tot zondag 27 dec.	van vrijdag 25 dec. tot maandag 28 dec.
NIEUWJAAR 1999	van donderdag 31 dec. 98 tot zondag 3 jan.99	van vrijdag 1 jan. 99 tot maandag 4 jan.99

De verlengde weekends tot 31 mei 1998 staan in het bijvoegsel bij het spoorboekje en in de brochure "Reisgids", die verkrijgbaar is in de stations.

2) Biljet «Een dag aan zee / Een dag in de Ardennen»

Dit retourbiljet is maar één dag geldig. Het geeft recht op een vermindering van 40% voor alleenreizenden of voor de eerste reiziger van een groep van 6 personen, 60% voor de tweede tot de zesde.
Het biljet "Een dag aan zee" is verkrijgbaar voor de volgende bestemmingen: Knokke, Duinbergen, Heist, Zeebrugge, Blankenberge, Oostende, Veurne, Koksijde en De Panne. Het biljet is bij de heenreis uitsluitend geldig voor het erop vermelde station. De terugreis is mogelijk vanuit een van de genoemde kuststations.
Met de formule "Een dag in de Ardennen" kunt u naar ieder station of iedere stopplaats bezuiden de spoorlijn Erquelinnes - Namen - Luik - Wezet (behalve naar Angleur, Jambes-Est en Jambes).

Het biljet is te koop in de volgende periodes:

GROTE VAKANTIE	van maandag 1 juni tot maandag 31 augustus
ALLERHEILIGEN: 1 november	van zaterdag 31 oktober tot zondag 8 november
KERSTMIS 1998 NIEUWJAAR 1999	van zaterdag 19 december 1998 tot zondag 3 januari 1999

Enkele prijsvoorbeelden in tweede klas; eerste klas is 54% duurder.

Tarief-afstand (km)	Alleen-reizende	Twee personen samen	Per extra (1) reiziger (totaal zes)
5	80	160	80
10	90	170	80
20	140	240	110
30	180	320	140
50	270	460	190
75	370	630	260
100	470	800	330
150	700	1.180	480

(1) In bepaalde gevallen is een PASS voordeliger.

Andere voordeelformules

B-Dagtrips

De B-Dagtrip is de ideale formule voor al uw dagexcursies, of u nu alleen reist, met familie of met vrienden. De B-Dagtrip is een all-inbiljet dat op een voordelige manier een treinreis heen en terug in 2e klas combineert met de toegang tot de in het programma vermelde attracties en eventueel aanvullend vervoer per bus, tram of metro.
Dierenparken, pretparken, fietstochten, ontspanning, cultuur, stadsbezoeken of boottochten... u vindt altijd wel een B-Dagtrip naar uw zin.
Haal snel de nieuwe brochure in uw station!
Het seizoen 1998-1999 biedt de volgende nieuwigheden: het park de Efteling in Tilburg, een dagje uit naar Geraardsbergen of een dag vol van avontuur in Durbuy, de kleinste stad van België, in Brussel kunt u met een B-Dagtrip de tentoonstelling van Greenpeace 'Walviswereld' bezoeken, in Leuven worden unieke tentoonstellingen gehouden naar aanleiding van 550 jaar Leuven... en nog veel meer!

Er zijn ook B-Dagtripformules voor culturele, sportieve en andere evenementen, voor beurzen of tentoonstellingen. Vraag hierover meer inlichtingen in uw station.

B-Tourrailkaart

Met deze persoonlijke kaart kunt u gedurende vijf dagen naar keuze heel België doorkruisen (grenspunten uitgezonderd). Ze is een maand geldig. De kaart is het hele jaar door te koop en kan op elke dag van de maand ingaan.

	2e klas	1e klas
Prijs	2.100	3.230

Reductiekaart tegen een vaste prijs

Met deze persoonlijke kaart kunt u gedurende één maand tegen halve prijs reizen in eerste of tweede klas. - Prijs: 600 BEF voor beide rijtuigklassen.

Ozonkaart 10 voor 8

Sinds kort heeft de NMBS de OZONKAART "10 voor 8" in de aanbieding. Die kaart voor 10 enkele reizen is zeer voordelig als u geen persoonlijke reductie geniet. U betaalt immers maar voor 8 reizen, wat neerkomt op 20 % vermindering. Bovendien is deze kaart niet op naam en is ze 6 maanden geldig vanaf de datum van aankoop.

Prijsvermindering voor groepen

1. Wat is een groep?
   Een groep bestaat uit ten minste 15 reizigers die het groepstarief betalen en samen over het hele traject in dezelfde klas reizen.
2. Voordelen
   - 60% reductie per betalende reiziger (maximumprijs voor een enkele reis: 150 BEF in 2e klas en de prijs voor 150 km in 1e klas);
   - 1 kosteloos biljet per 15 betalende reizigers.
3. Speciaal tarief voor groepen scholieren tijdens de daluren:
   - volledige reductie van 75%, uitsluitend in 2e klas;
   - heen-en-terugreis op dezelfde dag: de heenreis vangt aan na 9 uur en de terugreis eindigt vóór 16 uur (van maandag tot vrijdag; niet in het weekend, op feestdagen en in juli en augustus);
   - minimumprijs: 50 BEF voor een heen-en-terugreis.

4. Hoe van dit tarief gebruik maken?
   - reserveer uiterlijk vijf werkdagen vóór de reis aan het loket van uw station;
   - elke reservering wordt aanvaard voor zover er plaatsen vrij zijn;
   - de reservering is kosteloos.

Voor meer inlichtingen kunt u terecht in uw station.

Persoonlijke reductiekaart voor rechthebbenden

Principe

Een persoonlijke reductiekaart wordt toegekend aan sommige gepensioneerden, grote gezinnen en personen die zich verdienstelijk hebben gemaakt voor het vaderland. Houders van die kaart kunnen biljetten aanschaffen tegen verminderde prijs. Vraag meer inlichtingen in uw station.

Belangrijk

Vergeet uw kaart niet, want zonder kaart is uw biljet niet geldig.
Als u een reductiekaart hebt gekregen wegens bewezen diensten aan het vaderland, geniet u vaak nog andere voordelen. Vraag inlichtingen in een station of bij de instelling die de kaart heeft afgegeven.

Internationale kaarten en biljetten

Principe

Met veel internationale reisformules reist u ook voordeliger in België. Het onderstaande overzicht is niet volledig, kijk dus ook even in het Spoorboekje Buitenland.

Waar, wanneer, hoe ?

Ook hier keus te over.

Benelux-Tourrailkaart

Geldig bij vertrek uit elk station van de Belgische, Nederlandse en Luxemburgse spoorwegen.
De geldigheidsduur bedraagt één maand.
Uit die maand kiest u vijf dagen waarop u telkens vrij kunt reizen op alle lijnen van de drie spoorwegnetten.
Het hele jaar door te koop.

Geldigheid	Prijs 2e klas	Prijs 1e klas
5 dagen in een periode van 1 maand		
Jongeren onder de 26	3.100	-
Volwassenen (26 jaar en ouder)	4.400	6.600

Vraag inlichtigen in een station of een erkend reisbureau.

Benelux-Weekendbiljet

Dit retourbiljet is geldig voor grensoverschrijdend verkeer tussen alle stations van de Belgische, Nederlandse en Luxemburgse spoorwegen. Kortingen: 25% als u alleen reist of voor één persoon van een groepje van maximum zes; 50% voor de andere personen van het groepje.
Elk weekend:
- heenreis: tussen donderdag 16 uur en zondag 24 uur.
- terugreis: van zaterdag 0 uur tot maandag 24 uur.

Treinkaarten

Als u geregeld de trein neemt, is er altijd wel een geschikte treinkaart. Onze treinkaarten «op maat» zijn bovendien heel goedkoop. Meer informatie vindt u in onze "Gids voor de Reiziger: Treinkaarten", die beschikbaar is in de stations.

Principe

Met de meeste treinkaarten kunt u op een bepaald traject of op het hele net een onbeperkt aantal reizen afleggen in eerste of tweede klas.
De treinkaart bestaat uit twee delen: de stamkaart en het geldigheidsbiljet.
De treinkaart is op naam; om oneigenlijk gebruik te vermijden, komt uw pasfoto op de stamkaart, die drie jaar geldig is.

Trajecttreinkaart

U kiest een bepaald traject, dat ook op uw treinkaart komt.
U kunt de kaart op elke weekdag geldig laten maken: per week, per maand, per drie of per twaalf maanden.
De treinkaart is enkel geldig met het bijbehorende geldigheidsbiljet, dat u al 31 dagen vóór de eerste geldigheidsdag kunt kopen.

De volgende voordelen gelden het hele jaar:
- koopt u meteen een geldigheidsbiljet voor twaalf maanden, dan betaalt u maar tien keer de prijs van een maandtreinkaart;
- koopt u meteen een geldigheidsbiljet voor drie maanden, dan betaalt u maar 2,8 keer de prijs van een maandkaart;
- vanaf 146 km krijgt u automatisch een nettreinkaart voor het hele NMBS-net.

Enkele prijsvoorbeelden *(tweede klas)*

(de prijs in eerste klas ligt 54% hoger)

Tarief-afstand (km)	WEEK-KAART	MAANDKAARTEN		
	1 week	1 maand	3 maanden	12 md
3	275	910	2.530	9.030
5	320	1.060	2.950	10.530
10	415	1.380	3.860	13.760
15	510	1.700	4.760	16.990
20	610	2.030	5.670	20.220
25	705	2.350	6.570	23.450
30	805	2.670	7.480	26.680
50	1.120	3.730	10.440	37.280
75	1.380	4.600	12.870	45.960
100	1.665	5.540	15.510	55.380
125	1.945	6.490	18.150	64.810
NET-TREINKAART	2.250	7.500	21.000	74.980

Met de **RAILFLEX-kaart** kunt u gedurende een geldigheidsperiode van 15 opeenvolgende dagen, 5 keer hetzelfde traject heen en terug afleggen tussen twee Belgische stations. Er is een RAILFLEX voor 1e en voor 2e klas.
Deze formule is zeer voordelig als u 2 of 3 maal per week, om professionele of andere redenen, hetzelfde traject aflegt.

Tariefafstand (km)	Prijs (BEF)	Tariefafstand (km)	Prijs (BEF)
3	295	30	820
5	375	55-57	1.210
10	495	86-90	1.645
15	580	111-115	1.955
20	660	146-150	2.355

Bedrijfstreinkaart

Enkel voor bedrijven die in het Belgisch Handelsregister ingeschreven zijn en voor VZW's waarvan de statuten in het Belgisch Staatsblad gepubliceerd werden. Alle personeelsleden van het bedrijf of de VZW mogen deze treinkaart gebruiken.
Geldig op het hele NMBS-net (1, 3 of 12 maanden).

Geldigheidsduur	Prijs 2e klas	Prijs 1e klas
1 maand	9.000	13.860
3 maanden	25.200	38.800
12 maanden	89.980	138.570

Schooltreinkaart

- Voor één maand, drie maanden, tien maanden of een jaar.
- Ze wordt alleen uitgereikt aan leerlingen en studenten onder de dertig, voor het traject tussen een station naar keuze en het station in de nabijheid van de onderwijsinstelling.
- De prijs van een schooltreinkaart voor dagelijks gebruik bedraagt 75% van de prijs van de gewone treinkaart.
- Er zijn ook schooltreinkaarten voor één heen-en-terugreis per week. De heenreis kan dan van zondag tot woensdag en de terugreis van woensdag tot zaterdag worden afgelegd.
  De prijs van die treinkaart bedraagt 40% van de prijs van de schooltreinkaart voor dagelijks gebruik.

Enkele prijsvoorbeelden:

Tarief-afstand (km)	Eén reis heen en terug per week	Dagelijks		
	1 week	1 maand	3 maanden	10 md
3	280	680	1.900	6.230
5	320	790	2.220	7.270
10	420	1.040	2.890	9.500
15	510	1.280	3.570	11.750
20	610	1.520	4.250	13.960
30	810	2.010	5.610	18.410

Algemene stadsabonnementen

Die abonnementen zijn geldig voor de volgende 5 agglomeraties: Antwerpen (stadsabonnement) - Gent (stadsabonnement) - Brussel (MTB) - Luik (AUL) - Charleroi (AUC).
Voor één maand, drie (Antwerpen) of twaalf maanden.
Die abonnementen (enkel in 2e klas) zijn geldig op de stadslijnen van MIVB, DE LIJN en TEC, alsook tussen de stations of stopplaatsen van de NMBS die deel uitmaken van de agglomeratie waarvoor het abonnement is uitgereikt.

Enkele nuttige wenken

Als u de kaart zelf en/of het geldigheidsbiljet van uw treinkaart verliest, vraag dan in een willekeurig station een duplicaat aan. Uw treinkaart wordt dan zo snel mogelijk vervangen en de biljetten die u intussen koopt, zullen worden terugbetaald.

Noteer zorgvuldig het nummer van uw treinkaart
(negen of twaalf cijfers).
En ook dat van uw bankkaart...

U wenst uw reis te onderbreken ?

Uw treinkaart is opgemaakt volgens het traject dat u zelf hebt opgegeven. De prijs van uw treinkaart is dan ook berekend volgens dat traject. U mag daarom uw reis beginnen of onderbreken in elk station op dat speciaal door u gewenste traject. Op bepaalde tijdstippen van de dag kunt u met sommige treinen **vlugger** op uw bestemming zijn over een ander traject. In dat geval mag u die treinen nemen (zelfs als het traject langer is). Maar dan mag u uw reis niet onderbreken in een tussenstation en mag u ook geen deel van het traject laten vallen.

U wenst in 1e klas te reizen met een treinkaart 2e klas ?

Als u uitzonderlijk 1e klas wilt reizen, vraag dan een klasverhoging voordat u opstapt.

U wenst uw treinkaart gedurende een bepaalde periode niet te verlengen?

U neemt bijvoorbeeld veertien dagen vakantie. Laat uw treinkaart zoals ze is en verleng ze pas bij uw terugkeer. Dan kunt u de nieuwe geldigheidsperiode laten beginnen op de dag die u het best past.

U bent tevreden en wenst uw treinkaart te verlengen ?

De stamkaart is drie jaar geldig. Het geldigheidsbiljet kunt u in elk station kopen vanaf de 31e dag vóór de aanvang van de nieuwe geldigheidsperiode die u gekozen hebt.

U wenst een combinatie trein + bus, tram of metro?

Vermeld op uw aanvraag het traject NMBS en het traject MIVB - DE LIJN of TEC. Die combinatie is goedkoper en u ontvangt één enkele treinkaart voor beide trajecten. De regeling geldt niet voor bedrijfstreinkaarten. In de "Gids voor de Reiziger: Treinkaarten" zijn de mogelijkheden beschreven.

Passen

Met de Passen kunt u in België uiterst voordelig reizen. Ze worden het hele jaar door verkocht en zijn bestemd voor verschillende categorieën van reizigers.

Type	Voorwaarden	Prijs
Go Pass	1. voor alle jongeren van 6 tot en met 25 jaar; 2. 10 enkele reizen in 2e klas; 3. niet op naam; 4. zes maanden geldig; 5. vertrek vanaf 7.45 uur (er wordt geen enkele afwijking toegestaan.) Op zaterdag, zon- en feestdagen, en in juli en augustus geldt die beperking niet.	**1.420 BEF**
Multi Pass	1. voor kleine groepen van ten hoogste 3, 4 of 5 personen (van wie er minstens één 26 jaar of ouder is); 2. 2 enkele reizen (of 1 heen-en-terugreis) in 2e klas, niet op naam, twee maanden geldig; 3. gebruik: zoals de Go Pass (punt 5) prijs: voor ten hoogste 3 personen: voor ten hoogste 4 personen: voor ten hoogste 5 personen:	**1.260 BEF** **1.420 BEF** **1.580 BEF**
Golden Railpass	1. vanaf 60 jaar; 2. 6 enkele reizen in 1e of 2e klas; 3. niet op naam (u kunt samen met anderen vanaf 55 jaar en/of kinderen onder 12 jaar die kaart gebruiken); 4. 1 jaar geldig; 5. het tijdstip van vertrek is vrij.	1e klas **1.940 BEF** 2e klas **1.260 BEF**

Vraag gerust meer inlichtingen in uw station.

Met een Go Pass, een Multi Pass of een Golden Railpass mag u de reis niet onderbreken. Bovendien wordt geen klasverhoging toegestaan met een Go Pass en een Multi Pass.

Pass 9+

10 ritten tussen twee Belgische stations naar keuze {de op de pass vermelde stations moeten Belgische stations zijn waar de genomen trein(en) volgens het officiële spoorboekje van de Belgische Spoorwegen stopt (stoppen)}. De reis mag pas na 9 uur beginnen. Op zaterdag, zon- en feestdagen geldt die beperking niet. De pass is niet op naam en mag door verschillende personen gelijktijdig of na elkaar worden gebruikt.

Instappas

Voor bepaalde onbewaakte stopplaatsen is er een INSTAPPAS. Daarmee kunnen binnen de op de pas vermelde geldigheidszone, 5 of 10 enkele reizen tussen twee Belgische stations worden afgelegd. De betrokken reizigers kunnen de instappas aanschaffen in alle verkooppunten van de NMBS alsook in de erkende plaatselijke boekhandels. Er is een INSTAPPAS...

Van of naar	Geldigheidsgebied	Trajecten	Prijs v.d. pas
Ampsin	Bas-Oha / Haute-Flône	10	300
	Zone Liège / Namêche	5	500
Balegem-Dorp	Zone Gent / Geraardsbergen / Haaltert / St.-Denijs-Boekel / Vijfhuizen	5	425
	Zottegem / Gontrode	10	300
Berlaar	Zone Antwerpen / Aarschot / St.-Katelijne-Waver / Bouwel / Kontich	5	425
	Lier / Heist-op-den-Berg	10	300
Boortmeerbeek	Zone Mechelen / Wijgmaal	10	500
	Zone Leuven / St.-Katelijne-Waver / Eppegem / Zone Mechelen	5	325
Bracquegnies	Zone Mons / Zone La Louvière / Forchies / Binche / Braine-le-Comte / Luttre	5	425
Brugelette	Ath / Lens	10	300
	Zone Mons / Leuze / Acren / Silly / Neufvilles	5	425

Van of naar	Geldigheidsduur	Trajecten	Prijs v.d. pas
Buizingen	Zone Brussel / Edingen / Ecaussinnes / De Hoek / Tollembeek	5	425
Carnières	Zones La Louvière / Forchies / Leval	10	500
	Zone Charleroi / Havré / Famille-ureux / Binche / Manage	5	325
	Morlanwelz / Forchies	10	300
Courrière	Zone Namur / Ciney	5	325
Diegem	Zone Brussel / Erps-Kwerps	10	500
	Zone Leuven / Weerde / Zone Brussel / Dilbeek / Zellik / Vilvoorde / Brussel-Nationaal-Luchthaven	5	425
Eine	Zone Gent / Vichte / Balegem-Dorp / Hillegem / Ronse / Deinze	5	500
Engis	Amay / Flémalle-Grande	10	300
	Zone Liège / Zone Huy	5	325
Eppegem	Zone Brussel / Nossegem / Kontich / Willebroek / Hambos / Londerzeel	5	425
	Zone Mechelen / Buda	10	500
Esneux	Zone Liège / Aywaille / Comblain-la-Tour	5	325
Essene-Lombeek	Zone Aalst / Groot-Bijgaarden / Ninove / Ede	10	500
	Zone Brussel / Zottegem / Geraardsbergen / Wetteren / Wichelen / Zellik	5	500
Fexhe-le-Haut-Clocher	Zone Liège / Waremme	5	325
	Waremme / Ans	10	500
Floreffe	Zone Namur / Auvelais	10	500

Van of naar	Geldigheidsduur	Trajecten	Prijs v.d. pas
Franière	Zone Namur / Tamines	10	500
Hansbeke	Zone Gent / Beernem	5	325
	Aalter / Landegem	10	300
Hemiksem	Zone Antwerpen / Zwijndrecht / Mortsel / Mortsel-Deurnesteenweg / Bornem	5	325
Hennuyères	Zone Brussel / De Hoek / Herne / Edingen / Erbisoeul / Lens / Zone La Louvière / Pont-à-Celles	5	575
	Tubize / Braine-le-Comte	10	300
Herent	Zone Brussel / Vilvoorde / Ezemaal / Testelt / Booischot / Hofstade / Bierges-Walibi	5	575
	Zone Leuven / Erps-Kwerps	10	300
Jamioulx	Zone Charleroi / Walcourt	10	500
Kapelle-op-den-Bos	Zone Mechelen / Buggenhout / Muizen	10	500
Lembeek	Zone Brussel / Edingen / Tollembeek / De Hoek / Ecaussinnes	5	425
Linkebeek	Zone Brussel / Braine-l'Alleud / Huizingen	10	500
	De Hoek	10	300
Lot	Zone Halle / Ruisbroek	10	300
	Zone Brussel / Beersel / Hennuyères	5	325
	Tubize / Ruisbroek / Beersel	10	500
Lustin	Zone Namur / Dinant	5	325
Marche-en-Famenne	Jemelle / Zone Marche	10	300

Van of naar	Geldigheidsduur	Trajecten	Prijs v.d. pas
Morlanwelz	Zone La Louvière / Forchies	10	300
	Zone Charleroi / Binche / Ecaussinnes / Gouy-lez-Piéton / Obourg / Courcelles-Motte	5	425
Mortsel	Zone Antwerpen / Lier / Kontich / Hoboken-Polder / Zwijndrecht / Antwerpen-Noorderdokken	10	500
Niel	Zone Antwerpen / Melsele / Mortsel-Oude God / Mortsel / Willebroek / Temse	5	425
Rhisnes	Zone Namur / Beuzet	10	300
Ruisbroek	Zone Halle / Zone Brussel / Huizingen	10	500
Sinaai	St.-Niklaas / Lokeren	10	300
Sint-Denijs-Boekel	Zottegem / Oudenaarde / Eine	10	500
Sint-Joris-Weert	Zone Leuven / Wavre	10	500
Sint-Martens-Bodegem	Zone Brussel / Asse / Burst / Eichem / Lede / Vijfhuizen	5	425
Solre-sur-Sambre	Zone Charleroi / Erquelinnes	5	500
	Erquelinnes / Fontaine-Valmont	10	300
Tilff	Zone Liège / Poulseur	10	500
Trooz	Zone Liège / Zone Verviers / Theux	10	600
Wijgmaal	Zone Leuven / Wespelaar-Tildonk	10	300
	Zone Mechelen / Kortenberg / Hofstade / Aarschot / Florival / Vertrijk	5	425
Zandbergen	Ninove / Schendelbeke	10	300
Zichem	Zone Leuven / Zone Hasselt / Melkouwen	5	575

Verhuur van fietsen

Verken België eens met de fiets vanuit een van onze 35 verhuurstations Trein + Fiets. Als sporter of openluchtrecreant kunt u er een prachtige, gloednieuwe toerfiets of mountainbike uitkiezen.

Dus de fiets op

... met de B-Dagtrips Trein + Fiets

Die formule omvat een heen-en-terugreis in 2e klas naar een van de 35 verhuurstations en de huur van een fiets voor een dag. Daarbij krijgt u tweemaal korting: op de prijs van het treinbiljet en op de huurprijs van de fiets.

Prijs per dag en per fiets of mountainbike (BTW inbegrepen). Treintraject heen en terug in 2e klas + huur van een fiets of mountainbike.

	Zone A < 21 km	Zone B van 21 tot 45 km	Zone C van 46 tot 71 km	Zone D > 71 km
Fiets	335	395	515	615
Mountain-bike	650	650	740	840

Alle inlichtingen omtrent deze formule vindt u in de brochure B-Dagtrips, die verkrijgbaar is in de stations.

... met de formule "huur ter plaatse een fiets".

Ook als u al ter plaatse bent, kunt u een van onze fietsen huren:
toerfiets: 325 BEF per dag;
mountainbike: 645 BEF per dag.

Toerfietsen in 31 stations:

Blankenberge, Brugge, Deinze, Dendermonde, Diksmuide, Dinant, Essen, Eupen, Genk, Gent-Sint-Pieters, Hasselt, Herentals, Ieper, Jemelle, Knokke, Leuven, Lier, Lobbes, Marbehan, Namen, Oostende, Oudenaarde, Poperinge, Puurs, Sint-Niklaas, Terhulpen, Turnhout, Veurne, Virton, Walcourt, Zottegem.

Mountainbikes in 4 stations:

Rivage, Spa, Trois-Ponts en Vielsalm.

In het verhuurstation betaalt u 500 BEF waarborg voor een toerfiets en 1.500 BEF voor een mountainbike. Die waarborg wordt u volledig terugbetaald als u de fiets in hetzelfde verhuurstation op tijd en in goede staat inlevert.

Vervoer van begeleide fietsen

(per stuk)
- u kocht een biljet in het station: **150**
- u kocht een biljet op de trein: **500**

Vervoer van begeleide tandems

(per stuk)
- u kocht een biljet in het station of in de trein: **500**

Parkeergelegenheid voor auto's - Betaalparking

		Dag-tarief	Treinabonnees 1 week	1 maand	3 maanden	1 jaar
- Brussel	Noord	170	240	800	2.240	8.000
	Zuid	250	240	800	2.240	8.000
		170	360	1.200	3.360	12.000
- Liège-Guillemins		180	500	1.150	3.200	11.500
- Namur (overdekt)				1.100	3.080	11.000
- Andere stations		120	200	660	1.850	6.600
(1) Gereserveerde plaats.			(1)	(1)	(1)	(1)

Gratis parkeren: Er zijn 362 gratis parkeerterreinen en bovendien is parkeren tijdens het weekend altijd gratis (behalve in Brussel-Zuid/Noord, Blankenberge (tijdens het seizoen), Oostende, Liège-Guillemins).

Fietsen en bromfietsen

	Dag-tarief	Abonnementen 1 maand	3 maanden	1 jaar
Fietsen	40	270	760	2.700
Bromfietsen	60	450	1.260	4.500

Algemene voorwaarden

Telkens wanneer u de trein neemt, gaat u impliciet akkoord met de Algemene Gebruiksvoorwaarden van de NMBS.
Die officiële tekst is beschikbaar in het infokantoor van de grote stations en aan het loket in de andere stations.
U kunt in de stations ook de brochure «Op het goede spoor» aanschaffen, die u een duidelijk overzicht geeft van de meest voorkomende gebruiksvoorwaarden m.b.t. de treinen in binnenlands verkeer.

Enkele raadgevingen

Bagage

Handbagage

Handbagage wordt kosteloos vervoerd, maar ze mag niet te omvangrijk zijn en de medereizigers niet hinderen.

Neemt u de fiets mee?

Koop dan vooraf in een bemand station een «kaart voor het vervoer van een begeleide fiets». Vóór de fiets in de trein wordt geladen, vult u op de kaart de reisdatum en de reisweg in.

Let op het volgende

Informeer u als u in een drukke periode wilt vertrekken. Er is immers niet altijd voldoende ruimte voor het reisgoed van iedereen en wij kunnen u nuttige raad geven. Internationale treinen vervoeren in binnenverkeer geen ingeschreven bagage op de trajecten Liège-Guillemins - Luxemburg, Brussel-Zuid - Amsterdam en Oostende - Keulen.

Honden en kleine dieren

Honden en andere kleine dieren reizen kosteloos in een mand, een kooi enz.
Voor niet-opgesloten honden betaalt u een tweedeklasbiljet tegen halve prijs, met een maximum van 60 BEF per enkele reis. De honden moeten aan de lijn en mogen niet op de banken zitten.

Verloren voorwerpen

Wie wat heeft laten liggen in de trein, meldt dat zo snel mogelijk aan een stationsloket. Beschrijf nauwkeurig het verloren voorwerp en geef de trein en de datum op. Wij stellen meteen een onderzoek in. Vinden we uw eigendom terug, dan kunt u het afhalen in uw station of in de centrale bewaarplaats van het station Brussel-Noord tussen 7.30 uur en 17.30 uur.
Alleen bij teruggave betaalt u een kleine bijdrage voor onze dienstverlening.

Vervoerbewijs - Gebruiksvoorwaarden

Algemene regel

Voor iedereen die gebruik maakt van de trein,
geldt één algemene regel:

Als u de trein neemt, hebt u een geldig vervoerbewijs nodig. Dat moet u vooraf kopen. Kan dat om één of andere reden niet, verwittig dan de treinbegeleider vóór u in de trein stapt.

Om geldig te zijn moet een vervoerbewijs voldoen aan een aantal voorwaarden:
- De datum van gebruik, het traject (op enkele uitzonderingen na, zoals de nettreinkaart of de B-Tourrailkaart) en de rijtuigklas moeten overeenstemmen met de informatie die vermeld staat op het vervoerbewijs.
Voor binnenlandse reizen met Thalys-treinen (tussen Brussel en Antwerpen/Berchem bijvoorbeeld of tussen Brussel en Luik-Guillemins) zijn de gewone binnenlandse vervoerbewijzen niet geldig. Hiervoor dient u speciale Thalys-vervoerbewijzen te kopen.
- Vraagt u als reiziger reductie, dan moet u in het bezit zijn van een document dat uw recht op deze reductie op de dag van de reis bevestigt of aantoont.
Sommige vervoerbewijzen zijn persoonlijk of leeftijdsgebonden, en dus mag de treinbegeleider u vragen om uw recht op deze vervoerbewijzen aan te tonen. Zorg er dus voor dat u steeds een document bij hebt, waarmee u uw identiteit en leeftijd kunt bewijzen.

Als u een biljet koopt, let er dan altijd op dat u krijgt wat u gevraagd hebt. Krijgt u een verkeerd biljet, reageer dan onmiddellijk. Doet u dit niet, dan kunt u immers verplicht worden in de trein bij te betalen of verliest u misschien zelfs uw recht op terugbetaling.

Houd gewone biljetten en treinkaarten bij de hand en toon ze als de treinbegeleider erom vraagt. Als u een biljet met vermindering hebt, moet u ook uw reductiekaart kunnen overleggen, die geldig moet zijn op de dag van de reis.
Maakt u gebruik van een 10-rittenkaart, een B-Tourrailkaart, een pas of een Railflex-treinkaart, vul dan **vóór u in de trein stapt** met onuitwisbare inkt de dag van de week en de reisdatum in, zo nodig het station van vertrek en van bestemming, en het aantal personen die samen reizen (voor de Multi Pass). Respecteer daarbij de voorgeschreven volgorde.

Als u zich vergist, moet u een nieuwe regel invullen. Doorstreepte, overschreven, gewiste of gegomde regels zijn immers niet geldig. Houd u aan deze gemakkelijke gebruiksvoorwaarden die niet voor interpretatie vatbaar zijn. De passen (Go Pass, Multi Pass, Golden Railpass,...) zijn enkel geldig voor binnenlandse reizen. Onder bepaalde voorwaarden mag u een pas met een ander vervoerbewijs combineren. Ligt uw bestemming bijv. in het buitenland, dan is uw

pas geldig tot het laatste Belgische station waar uw trein stopt én dient u in het bezit te zijn van een internationaal vervoerbewijs geldig vanuit dit laatste station.

De passen staan niet op naam, er mogen dus verschillende mensen samen met één pas reisen, voor zover hij correct ingevuld is.

U hebt geen geldig vervoerbewijs

- U neemt de trein in een stopplaats waar geen biljetten worden verkocht: waarschuw het treinpersoneel vóór u instapt.
- U vertrekt in een station waar wel biljetten worden verkocht: koop uw biljet aan het loket.

Hebt u er om een of andere reden geen gekocht, waarschuw dan het treinpersoneel vóór u instapt. De prijs van het biljet wordt dan wel met 80 BEF verhoogd.

U hebt een vervoerbewijs 2e klas en wenst in 1e klas te reizen
U wenst verder te reizen dan de bestemming die op uw vervoerbewijs staat

- U vertrekt in een stopplaats waar geen biljetten worden verkocht: waarschuw het treinpersoneel vóór u in 1e klas plaatsneemt of voordat u voorbij uw eerste bestemming rijdt.
- U begint uw reis in een station waar wel biljetten worden verkocht: koop uw biljet voor klasverhoging of voor het aanvullend traject aan het loket.

Hebt u er geen gekocht, waarschuw dan het treinpersoneel vóór u van klas verandert of voordat u voorbij uw eerste bestemming rijdt. U betaalt dan wel 80 BEF bovenop de normale prijs.

Met een Go Pass of een Multi Pass is geen klasverhoging mogelijk. Die passen zijn enkel geldig voor tweede klas.

De eersteklasrijtuigen of -afdelingen kunt u aan de buitenkant herkennen aan de gele band boven de ramen. Daaronder staat ook het nummer 1 vermeld, meestal in de buurt van de deuren.

Controle

De treinbegeleiders mogen op elk moment uw vervoerbewijs vragen, maar ook uw reductiekaart of identiteitsbewijs. Ze hebben daartoe de nodige bevoegdheid. De treinbegeleiders zijn niet verplicht zich te identificeren.

U reist zonder geldig vervoerbewijs en u hebt het treinpersoneel niet gewaarschuwd

- U bent in overtreding. De ritprijs of toeslag zal worden verhoogd met een vast bedrag van:
- 500 BEF, als u onmiddellijk betaalt aan de wachter die u controleert;
- 1.000 BEF, als u verkiest de zaak te regelen in een station naar keuze, binnen 5 werkdagen na de dag van uw overtreding;
- 5.000 BEF, wanneer u na 5 werkdagen niet betaald hebt.

U was verstrooid...

- Hebt u uw treinkaart of reductiekaart niet bij, dan wordt een onregelmatigheidsdocument opgesteld. U krijgt daarvan een kopie. Als u binnen vijf werkdagen met uw treinkaart of reductiekaart en die kopie naar een station naar keuze gaat, betaalt u alleen 100 frank administratiekosten.

Het geldigheidsbiljet van uw treinkaart is vervallen:

- Ook als u vergeten bent uw valideringsbiljet tijdig te vernieuwen, ontvangt u een onregelmatigheidsdocument. Ga met het document naar een station en laat uw treinkaart verlengen. Als de nieuwe validering zonder onderbreking aansluit bij de vorige, betaalt u 100 frank per dag dat uw treinkaart niet meer geldig was. Is dit niet zo of is uw treinkaart al meer dan 5 dagen vervallen, dan betaalt u wel de volle ritprijs en een forfaitair bedrag.

Toon bij de betaling steeds het onregelmatigheidsdocument. U krijgt steeds een ontvangstbewijs voor de betaalde kosten of toeslag. Zo hebt u de zekerheid dat het onregelmatigheidsdossier is afgesloten en vermijdt u latere kosten.

Onze klantendienst

Onze klantendienst
Een luisterend oor

Loopt er ondanks onze inspanningen toch wat fout? Bent u niet tevreden? Hebt u suggesties of opmerkingen? Laat het ons weten. Geef de ingevulde kaart af in een willekeurig station, of stuur ze op naar het adres dat erop vermeld staat. De klantendienst van de NMBS zal uw klacht grondig onderzoeken.

U kunt ook een brief schrijven naar deze dienst :

NMBS
Klantendienst
Frankrijkstraat 54 bus 5/6
1060 Brussel

Voeg bij uw brief of klachtenkaart de nodige originele bewijsstukken. Vermeld uw naam en adres en leg uw probleem duidelijk uit. Vergeet niet eventueel de datum, het vertrekstation, het tijdstip van vertrek en de bestemming te vermelden. Wenst u te verwijzen naar een personeelslid van de NMBS, weet dan dat de NMBS haar personeel niet kan verplichten zich te identificeren. Maar aan de hand van de informatie die u ons bezorgt, kunnen wij nagaan met wie u in contact was.

Bent u niet tevreden over hoe de NMBS uw klacht behandeld heeft, neem dan contact op met de Ombudsman bij de NMBS. U kunt bij deze dienst terecht op volgend adres :

De Ombudsman bij de NMBS
Kantersteen 4
1000 Brussel

(02) 525 40 00 (Nederlandstalig)
(02) 525 40 01 (Franstalig)
(02) 525 40 02 (Duitstalig)

Deze dienst is onafhankelijk van de NMBS. Hij kan echter slechts optreden als u zich eerst schriftelijk tot de NMBS hebt gewend.

RAILFLEX

**U hebt gekozen voor deeltijds werken.
Nu kunt u ook kiezen voor deeltijds sporen.**

Meer informatie ? Raadpleeg snel de algemene inlichtingen vooraan in uw spoorboekje.

**Vous avez choisi le travail à temps partiel.
A présent vous pouvez opter pour le train à temps partiel.**

Pour en savoir plus, consultez vite les renseignements généraux au début de votre indicateur.

Cher client,

Votre transporteur-train a fait cette année un choix important pour tous ceux qui lui font confiance. La conception de la nouvelle grille-horaire s'appuie sur une étude de haut niveau qui a analysé avec une grande précision les besoins de déplacements entre villes et entre régions. Sans entrer dans les détails techniques du travail de conception, je veux en souligner quatre principes qui vont certainement vous intéresser fort. Nous avons maintenu l'activité dans toutes nos gares et sur toutes nos lignes. Notre service de base a été accru globalement de 5%. Nous avons, pour des villes qui n'en bénéficiaient pas encore, créé de nouvelles liaisons directes avec Bruxelles. Et nous nous sommes efforcés d'optimaliser les temps de correspondance sur les relations sans train direct.

Ce nouveau service intérieur, sous le vocable IC-IR 98, a en outre la caractéristique d'être cadencé sur le même principe que chez nos voisins proches. Ce sera tout bénéfice pour ceux d'entre vous qui voyagent aussi à l'étranger.

Vous constaterez, en parcourant le réseau, que nous mettons en service de plus en plus de matériel moderne nouveau. Notre commande de fin 1992 produit donc ses effets de plus en plus massivement. En même temps, nous rénovons des voitures qui vous ont transportés depuis le milieu des années 70. Et nous attendons les premières livraisons des autorails légers pour des services locaux. C'est votre meilleur confort que nous visons à travers cette ample rénovation.

En décembre 1997, nous avons ouvert la première branche de ligne à grande vitesse en territoire belge. La France est donc un peu plus « proche » de Bruxelles. Et l'avantage existe aussi pour les voyageurs qui prennent le départ à Liège et à Anvers. Sur les branches vers ces deux métropoles, nous poursuivons d'ailleurs les travaux de telle manière qu'on puisse y accélérer la circulation et que notre programme de grande vitesse soit complètement réalisé dans les années à venir. Cette modernisation portera ses fruits également pour le service intérieur.

Il y a beaucoup de neuf, comme vous le voyez. C'est d'ailleurs une « nouvelle » SNCB qui agit dans cette optique. Mais aussi, et surtout, par la volonté qui y règne plus que jamais de mettre ses clients - vous - au centre de ses projets. Une volonté qu'on pourrait traduire en deux mots : avançons ensemble.

Etienne Schouppe
administrateur délégué

Sommaire

Carte des numéros de tableaux horaires calendrier / signes conventionnels — Dépliant

Mode d'emploi — Page 48

Comment rejoindre votre destination? — Page 48

Comment trouver le tableau horaire? — Page 48
Comment trouver le(s) train(s) à emprunter? — Page 49
Comment lire un tableau horaire? — Page 50

Votre attention particulière sur... — Page 54

Facilités dans les gares — Page 58

Accueil des handicapés et non-voyants — Page 60

Prix et formules de voyages — Page 62

Billets ordinaires — Page 62

Le billet "zone" — Page 64

Billets à prix réduits — Page 62

Le billet «week-end» — Page 65
Le billet «Un jour à la mer / Un jour en Ardenne» — Page 65

Autres formules avantageuses — Page 67

Les B-Excursions — Page 67
Carte B-Tourrail — Page 67
Carte de réduction à prix fixe — Page 68
Carte OZONE 10 pour 8 — Page 68
Réduction pour groupe — Page 68
Cartes de réduction personnelle aux ayants droit — Page 69

Les cartes et billets internationaux — Page 70

Carte Bénélux-Tourrail — Page 70
Billet Bénélux-Week-end — Page 70

Les cartes train Page 71

La carte train trajet Page 71
Le RAILFLEX Page 72
Carte train entreprise Page 73
Carte train scolaire Page 73
Abonnement général urbain Page 74

Quelques remarques utiles Page 74

Les «Pass» Page 75

Location de vélos Page 80

La B-Excursion train + vélo Page 80
Parkings autos Page 81
Dépôt payant de vélos / vélomoteurs Page 81

Conditions générales en vigueur Page 82

Quelques conseils Page 82

Bagages Page 82
Chiens et petits animaux Page 82
Objets perdus Page 82

Votre titre de transport - Cond. d'utilisation Page 83

Service après-vente Page 86

Où se renseigner ? Page 166

SNCB Page 168
Bus Page 169

Pictogrammes Page 170

Liste des gares Page 173

Cartes régionales Page 208

Tableaux horaires de l'ensemble des trains Page 213

Comment trouver le tableau horaire?

Pour trouver le tableau horaire relatif à votre destination, consultez la liste alphabétique des gares (p. 151 à 185)

Prenons un exemple: Liège Guillemins. (page 171) Vous y trouverez les renseignements suivants:

★	Présence d'un guichet dans la gare. Téléphoner pour connaître les heures d'ouverture.
H-4	situation géographique de la gare sur la carte des numéros de tableaux (dépliant au début de l'indicateur et sur l'une des cinq cartes régionales (pages 186 à 189)
34, 36, 37, 40, 43, 125	la gare est reprise sur chacun des tableaux horaires correspondants (Ⓐ pages 240 à 249, 258 à 289, 296 à 303, 306 à 307, 308 à 311, 502 à 509 - Ⓒ pages 608 à 613, 620 à 643, 650 à 657, 658 à 659, 660 à 663, 788 à 791).
04/229.26.10	n° de téléphone de la gare
	des correspondances train/bus existent
	il existe un parking payant pour autos
 	dépôt payant pour vélos - dépôt gratuit de vélos
	on y enregistre les bagages
	les handicapés peuvent bénéficier (gratuitement) d'un fauteuil roulant
	la gare dispose de quais hauts (= le niveau entre le quai et le train est réduit)
	pont mobile pour handicapés
	gare avec personnel

Ces renseignements vous permettent également de consulter la brochure "**IC-IR** de poche" qui vous a été remise avec cet indicateur.

Comment trouver le(s) train(s) à emprunter?

Les tableaux horaires comprennent:
- Le numéro du tableau (qui est également le numéro de la ligne);
- la période de circulation (Ⓐ ou Ⓒ voir explication page...);
- un schéma des gares desservies;
- le tableau horaire;
- des remarques éventuelles.

Exemple:

numéro du tableau horaire (de la ligne)

125

gares desservies

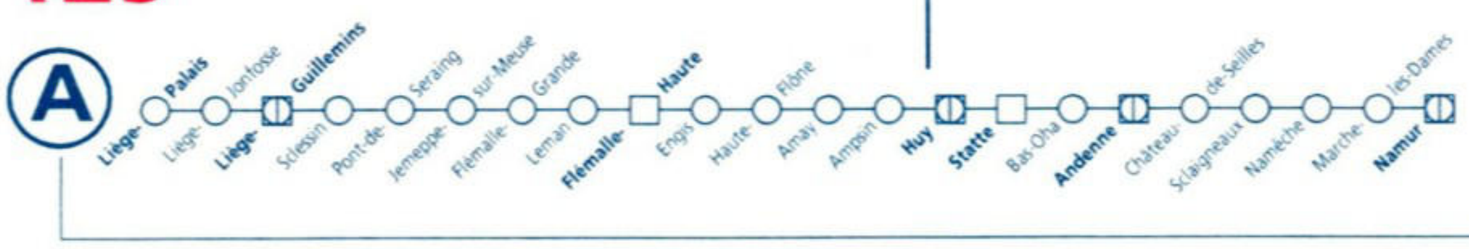

125

période de circulation

tab km			L 5659	IC D 932	IC M 2431	L 5660	IC D 933	IC M 2432	L 5661	IC D 934	IC M 2433	L 5662	IC D 935
0	**Liège-Palais**			**9 43**	**9 54**		**10 43**	**10 54**		**11 43**	**11 54**		**12 43**
2	Liège-Jonfosse			**9 46**	**9 57**		**10 46**	**10 57**		**11 46**	**11 57**		**12 46**
3	**Liège-Guillemins**	○		**9 49**	**10 00**		**10 49**	**11 00**		**11 49**	**12 00**		**12 49**
37	*Köln-Hbf*			*8 02*			*9 14*	*9 14*	*9 14*	*10 02*			*11 14*
37	*Aachen-Hbf*			*8 49*			*10 04*	*10 04*	*10 04*	*10 49*			*12 04*
37	*Verviers-Central*		*8 28*	*9 28*	*9 28*	*9 28*	*10 29*	*10 29*	*10 29*	*11 28*	*11 28*	*11 28*	*12 29*
0	**Liège-Guillemins**		9 05	**9 52**	**10 02**	10 05	**10 52**	**11 02**	11 05	**11 52**	**12 02**	12 05	**12 52**
2	Sclessin		9 09			10 09			11 09			12 09	
6	Pont-de-Seraing		9 13			10 13			11 13			12 13	
7	Jemeppe-sur-Meuse		9 15			10 15			11 15			12 15	
9	Flémalle-Grande		9 18			10 18			11 18			12 18	
10	Leman		9 20			10 20			11 20			12 20	
11	**Flémalle-Haute**	○	9 22		**10 10**	10 22		**11 10**	11 22		**12 10**	12 22	
11	**Flémalle-Haute**		9 23		**10 11**	10 23		**11 11**	11 23		**12 11**	12 23	
15	Engis		9 27			10 27			11 27			12 27	
21	Haute-Flône		9 32			10 32			11 32			12 32	
22	Amay		9 34			10 34			11 34			12 34	
25	Ampsin		9 37			10 37			11 37			12 37	
29	**Huy**	○	9 41	**10 10**	**10 22**	10 41	**11 10**	**11 22**	11 41	**12 10**	**12 22**	12 41	**13 10**
29	**Huy**		9 42	**10 12**	**10 23**	10 42	**11 12**	**11 23**	11 42	**12 12**	**12 23**	12 42	**13 12**
30	**Statte**		9 45		**10 26**	10 45		**11 26**	11 45		**12 26**	12 45	
32	Bas-Oha		9 48			10 48			11 48			12 48	
40	**Andenne**		9 54		**10 34**	10 54		**11 34**	11 54		**12 34**	12 54	
41	Château-de-Seilles		9 56			10 56			11 56			12 56	
45	Sclaigneaux		10 00			11 00			12 00			13 00	
48	Namêche		10 04			11 04			12 04			13 04	
51	Marche-les-Dames		10 07			11 07			12 07			13 07	
60	**Namur**	○	10 13	[6] **10 30**	[4] **10 47**	11 13	[6] **11 30**	[4] **11 47**	12 13	[8] **12 30**	[4] **12 47**	13 13	[6] **13 30**

tableau horaire

[1] Rijdt van 25 mei tot 27 sept 98.
[2] Zonder bagageruim.
[3] Zie verder tabellen 130, 130a.
[4] Zie verder tabel 161.
[5] Zonder bagageruim.
Zitplaatsen enkel in tweede klas.

[6] Zie verder tabellen 130, 118, 78, 94.
[7] Zie verder tabellen 161, 50a.
[8] Zie verder tabellen 130, 118, 78.

[1] Circule du 25 mai au 27 sept 98.
[2] Pas de compartiment fourgon.
[3] Voir tableaux 130, 130a.
[4] Voir tableau 161.
[5] Pas de compartiment fourgon.
Places assises uniquement en deuxième classe.

[6] Voir tableaux 130, 118, 78, 94.
[7] Voir tableaux 161, 50a.
[8] Voir tableaux 130, 118, 78.

remarques

Attention ! En cours d'année, certains horaires peuvent changer. En fonction de l'importance du changement, des annonces peuvent paraître par voie de presse. Des suppléments gratuits seront disponibles dans les gares.

Comment lire un tableau horaire?

Exemple:

125

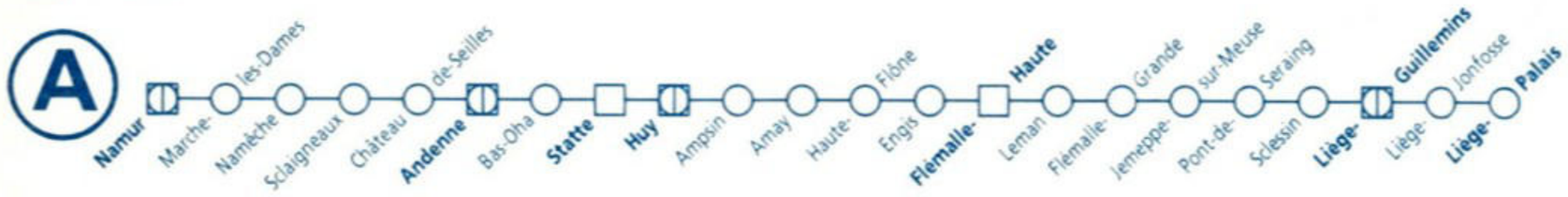

125

tab km			INT 1239	L 7128	L 7129	IR m 2129	P 3430	L 7130	IR m 2130	P 3431	IC J 879	L 7131	IR m 2131	IC J 880	L 7132	IR m 2132	IC J 881	L 7133
			1 2							▲								
78	*Tournai*													6 45	6 45		7 45	7 45
118	*Mons*										6 15	6 15		7 15	7 15		8 15	8 15
118	*La Louvière-Sud*										6 28	6 28		7 28	7 28		8 28	8 28
130	*Charleroi-Sud*		2 48			4 58			6 14		6 47	6 47	7 14	7 47	7 47	8 14	8 47	8 47
161	*Bruxelles-Brussel*	*Midi/Zuid*						5 21	5 44			6 21	6 44	7 15	7 21	7 44		8 21
161		*Centr.*						5 25	5 48			6 25	6 48		7 25	7 48		8 25
161		*Nord/Noord*						5 30	5 53			6 30	6 53	7 23	7 30	7 53		8 30
0	**Namur**		3 17	4 26	5 26	5 50		6 30	6 50		7 15	7 30	7 50	8 15	8 30	8 50	9 15	9 30
9	Marche-les-Dames			4 33	5 33			6 37				7 37			8 37			9 37
12	Namêche			4 36	5 36			6 40				7 40			8 40			9 40
15	Sclaigneaux			4 39	5 39			6 43				7 43			8 43			9 43
19	Château-de-Seilles			4 43	5 43			6 47				7 47			8 47			9 47
20	**Andenne**			4 45	5 45	6 04		6 49	7 04			7 49	8 04		8 49	9 04		9 49
28	Bas-Oha			4 50	5 50			6 54				7 54			8 54			9 54
30	**Statte**			4 53	5 53	6 12	6 36	6 57	7 12	7 20		7 57	8 12		8 57	9 12		9 57
31	**Huy**	○		4 55	5 55	6 14	6 38	6 59	7 14	7 22	7 33	7 59	8 14	8 33	8 59	9 14	9 33	9 59
31	**Huy**			4 56	5 56	6 15	6 39	7 01	7 15	7 23	7 35	8 01	8 15	8 35	9 01	9 15	9 35	10 01
35	Ampsin			5 00	6 00		6 43	7 05		7 27		8 05			9 05			10 05
38	Amay			5 03	6 03		6 46	7 08		7 30		8 08			9 08			10 08
39	Haute-Flône			5 05	6 05		6 48	7 10		7 32		8 10			9 10			10 10
45	Engis			5 10	6 10		6 54	7 15		7 38		8 15			9 15			10 15
49	**Flémalle-Haute**	○		5 14	6 14	6 26	6 58	7 19	7 26	7 42		8 19	8 26		9 19	9 26		10 19
49	**Flémalle-Haute**			5 15	6 15	6 27	6 59	7 30	7 27	7 49		8 30	8 27		9 30	9 27		10 30
50	Leman			5 17	6 17		7 02	7 32		7 52		8 32			9 32			10 32
51	Flémalle-Grande			5 19	6 19		7 04	7 34		7 54		8 34			9 34			10 34
53	Jemeppe-sur-Meuse			5 22	6 22		7 07	7 37		7 57		8 37			9 37			10 37
54	Pont-de-Seraing			5 24	6 24		7 09	7 39		7 59		8 39			9 39			10 39
58	Sclessin			5 28	6 28		7 13	7 43		8 03		8 43			9 43			10 43
60	**Liège-Guillemins**	○	3 3 55	5 32	6 32	6 35	7 17	7 47	7 35	8 07	7 53	8 47	8 35	8 53	9 47	9 35	9 53	10 47
37	*Verviers-Central*	○	4 23			7 18		8 18	8 18		8 18	9 18	9 18	9 18	10 18	10 18	10 18	11 18
37	*Aachen-Hbf*	○	4 48					8 43	8 43		8 43	9 43	9 43	9 43				11 43
37	*Köln-Hbf*	○	5 43					9 42	9 42		9 42	10 42	10 42	10 42				12 42
0	**Liège-Guillemins**					6 41	7 24		7 41	8 11	7 55		8 41	8 55		9 41	9 55	
1	Liège-Jonfosse	○				6 44	7 27		7 44	8 14	7 58		8 44	8 58		9 44	9 58	
3	**Liège-Palais**	○				4 6 47	4 7 30		4 7 47	4 8 17	4 8 01		4 8 47	4 9 01		4 9 47	4 10 01	

Le tableau contient les informations suivantes:
le cercle barré ⦶ signifie qu'il y a des correspondances trains-bus
le carré □ signifie qu'il y a des correspondances trains-trains
le cercle barré dans un carré ⧈ signifie qu'il y a des correspondances trains-trains et trains-bus
Les correspondances peuvent parfois être compromises à la suite d'un retard. Si celui-ci n'est pas trop élevé, le train, qui de par son importance (affluence), a été désigné en correspondance attend.
Toutefois, ces temps d'attente sont limités pour ne pas entraîner un effet "boule de neige". Lors de l'établissement de votre itinéraire, vous pouvez toujours contacter la gare de correspondance pour connaître les délais d'attente prévus.
(voir numéros de téléphone à la liste des gares page 151 à 185).

- sous le numéro du tableau et en surimpression sur les horaires figure la période de circulation:
  Ⓐ: du lundi au vendredi, excepté jours fériés;
  Ⓒ: samedi, dimanche et jours fériés.
- dans chaque colonne, les caractéristiques du train c'est-à-dire:
- type (**IC**, **IR**, ...) voir plus bas;
- numéro du train;
- symbole des jours ou périodes de circulation (voir page 11).
- en caractère droit: les gares qui se trouvent sur la ligne;
- les heures de départ du train sauf lorsque l'heure est précédée du sigle O qui représente l'heure d'arrivée.
- en italique (et en rouge): les gares qui ne se trouvent pas sur la ligne mais qui peuvent être atteintes au moyen d'un train en correspondance situé sur le parcours consulté.
  Les heures renseignées en rouge sont donc celles à l'arrivée de ce train en correspondance.

Remarque: une relation peut aussi avoir pour origine une gare ne relevant pas du tableau horaire consulté. Dans ce cas, le ou les gares situées avant le point de départ de la ligne figurent également en rouge.

Les trains qui circulent toutes les heures
(dans certains cas toutes les 2 heures):

IC trains intercités assurant les relations rapides entre les agglomérations et les grandes villes sur longues et moyennes distances; ces trains ont un nombre d'arrêts très limité.

IR trains interrégionaux desservant un plus grand nombre de localités du pays.

L trains locaux desservant tous les points d'arrêt, à l'exclusion de certains qui ne sont desservis que par des trains de navetteurs (trains P).

Les trains complémentaires:

P assurant des relations supplémentaires aux heures de pointe.

T trains touristiques qui circulent durant la saison touristique et desservent certaines gares (Côte/Ardenne).

INT trains internationaux; certains peuvent être empruntés en service intérieur.

Les trains ***eurostar*** et les trains *THALYS* Bruxelles - Paris, n'étant pas accessibles aux voyageurs en service intérieur, ne figurent pas dans cette édition.

L'accès aux trains *THALYS*, Bruxelles - Amsterdam et Bruxelles - Cologne est soumis à certaines conditions.
Renseignements en gare.

.

Quand le train circule-t-il?
Le samedi, le dimanche ou les jours fériés, les horaires de trains peuvent présenter d'importantes modifications par rapport aux autres jours.
Afin de simplifier autant que possible la consultation de notre indicateur, nous avons établi deux séries de tableaux horaires. La première concerne la période du lundi au vendredi (jours fériés exclus), et la seconde se rapporte aux samedis, dimanches et jours fériés. Les deux parties sont séparées par un dépliant. On trouve sur les deux faces de celui-ci une carte indiquant les diverses relations. La première face reprend les trains circulant du lundi au vendredi, l'autre les trains circulant les samedis, dimanches et jours fériés.

Outre le numéro du tableau, les jours de circulation des trains sont également mentionnés: (sous le numéro du tableau et en sous-impression dans le tableau).
Ⓐ circule tous les jours, sauf les samedis, dimanches et jours fériés;
Ⓒ circule les samedis, dimanches et jours fériés.

Symbole des jours et périodes de circulation.

	sans remarque; circule tous les jours
Ⓐ	circule tous les jours sauf les samedis, dimanches et jours fériés
Ⓑ	circule tous les jours sauf les samedis
Ⓒ	circule les samedis, dimanches et jours fériés
⚒	circule tous les jours sauf les dimanches et jours fériés
†	circule les dimanches et jours fériés
①	circule le lundi
②	circule le mardi
③	circule le mercredi
④	circule le jeudi
⑤	circule le vendredi
⑥	circule le samedi
⑦	circule le dimanche

Circulation certains jours ou périodes

☼	période de circulation des trains touristiques (voir dépliant en 1ère page)
▲	ne circule pas pendant les congés annuels
●	ne circule pas pendant les vacances scolaires

Nouvelles importantes!

Cet indicateur est tout à fait particulier.
Le 24 mai 1998, une toute nouvelle offre trains entrera en effet en vigueur afin de mieux rèpondre aux exigences de notre clientèle. Pratiquement chaque train aura une nouvelle heure de départ. Nous sommes conscients que cela réclame une adaptation de la part de nos clients. En contrepartie, de nombreuses améliorations ont cependant été apportées au plan IC-IR, et l'offre a été étoffée.
Jugez plutôt !

Davantage de liaisons directes vers Bruxelles.
De nombreuses gares bénéficient d'une liaison directe cadencée avec Bruxelles. Il s'agit d'Aarschot, Andenne, Auvelais, Bissegem, Châtelet, Comines, Coxyde, De Pinte, Deinze, Diest, Dixmude, Duffel, Essen, Flémalle-Haute, Frameries, Genly, Heide, Herentals, Hove, Huy, Ypres, Jemeppe-sur-Sambre, Jurbise, Kalmthout, Kapellen, Kontich, Kortemark, Kwatrecht, Langdorp, La Panne, Lierre, Melle, Menin, Merelbeke, Mortsel-Deurnesteenweg, Mortsel-Oude-God, Poperinge, Quévy, Schellebelle, Schulen, Serskamp, Sint-Katelijne-Waver, Statte, Tamines, Testelt, Tielen, Tielt, Turnhout, Furnes, Wervik, Wevelgem et Zichem.
Pour d'autres gares, nous avons augmenté la fréquence d'une série de trains vers Bruxelles.

Fréquence augmentée
Davantage de trains circuleront sur un certain nombre de lignes. C'est notamment le cas pour Gand-Bruxelles, Mons-Bruxelles, Louvain-Bruxelles, La Louvière-Charleroi, Hasselt-Bruxelles et Malines-Bruxelles.

Meilleure desserte de l'aéroport.

Etant donné l'importance croissante de l'aéroport de Zaventem, celui-ci sera beaucoup mieux desservi. La nouvelle gare construite sous l'aéroport permettra d'accueillir des trains plus longs et en provenance de gares situées au-delà de Bruxelles-Midi. Des liaisons directes vers l'aéroport seront ainsi assurées au départ de La Panne (ligne 73) via Gand, de Gand via Alost (ligne 50) et de Quévy via Mons (ligne 96). Cela signifie également que de nombreuses gares intermédiaires bénéficient dorénavant d'une liaison directe avec l'aéroport de Bruxelles National.
Une quatrième liaison Bruxelles-Midi - Aéroport est également assurée en dehors des heures de pointe. Grâce à toutes ces mesures, l'offre de places dans les trains à destination de l'aéroport est multipliée par trois.

Nouvelles relations.
En plus des nombreuses gares qui reçoivent désormais une relation cadencée directe avec Bruxelles, toute une série de nouvelles relations permettent à notre offre d'être mieux adaptée aux besoins de notre clientèle.

- Anvers est directement reliée à Louvain via Malines grâce à une liaison IR rapide;
- on peut facilement rejoindre Louvain au départ d'Alost sans correspondance;
- Wavre et Ninove sont directement reliées à Bruxelles pendant la période de pointe élargie (entre 6.00 et 10.00 h et 15.00 et 19.00 h);
- Charleroi, La Louvière, Mons et Tournai bénéficient d'une liaison directe avec Lille toutes les heures.

Il existe par ailleurs un certain nombre de tronçons où les trains peuvent être mieux répartis, etc.

Service de week-end.
Le service de week-end ne subit pas de modifications fondamentales.

Nous attirons cependant votre attention sur deux points :
- les samedis, dimanches et jours fériés, les trains en provenance de Turnhout circulent vers Anvers au lieu de Bruxelles, pour la simple raison que le week-end, Anvers est une destination beaucoup plus importante que Bruxelles pour toutes les gares situées sur cette ligne.
- il y a maintenant un service intervilles toutes les demi-heures sur la ligne Namur-Bruxelles; cette importante relation bénéficie ainsi d'une cadence plus élevée et de meilleures correspondances à Namur.

Réouverture de la section de ligne Boom - Puurs.
Après une interruption de plusieurs années, le trafic voyageurs est depuis peu rétabli entre Boom et Puurs.
Il s'agit là d'un progrès notable! Au départ de Puurs, il est possible de rejoindre Anvers directement, et les autres gares de la ligne Malines - Saint-Nicolas reçoivent une possibilité supplémentaire de liaison vers Anvers via une correspondance à Puurs.

Enfin, nous vous conseillons de consulter attentivement les nouveaux horaires de votre ligne pour éviter toute mauvaise surprise le 24 mai. Vous allez en effet découvrir quantité de nouveautés.

Trains touristiques

1) Désormais, le train **Luxembourg (5.27h) - La Panne (10.10 h)**, circule également les samedis, dimanches et jours fériés. Lors du trajet retour au départ de la Panne (18.50 h), le train fait des arrêts supplémentaires dans les gares luxembourgeoises de Kleinbettingen (23.24 h), Capellen (23.30 h), Mamer (23.34 h), Bertrange-Strassen (23.41 h) et Luxemburg (23.43 h).

2) Les trains **Luxembourg (5.25 h) - Ostende (9.48 h)** et retour, circulent tous les jours. Les samedis, dimanches et jours fériés, le train repart d'Ostende à 18.20 h, et fait un arrêt supplémentaire à Denderleeuw; en semaine, le départ a lieu à 18.14 h. Au Luxembourg, ce train s'arrête également à Kleinbettingen (22.24 h), Capellen (22.30 h), Mamer (22.34 h), Bertrange-Strassen (22.41h) et Luxembourg (22.43 h).

3) Le train **Neerpelt (7.42 h) - Blankenberge (10.12 h)** circule désormais tous les jours. En semaine, ce train part 4 minutes plus tard. Le train de retour quitte Blankenberge à 18.48 h les samedis, dimanches et jours fériés, et à 18.43 h en semaine. (Arrivée à Neerpelt à respectivement 21.18 h et 21.14 h).

4) Les trains **Charleroi (8.04 h) - La Panne (10.32 h)** circulent également les jours ouvrables. Les mêmes gares sont desservies lors du voyage retour. Départ de **La Panne** à **19.28 h.**

5) Un nouveau train touristique **Charleroi (8.04 h) - Ostende (10.29 h)** est mis en place pendant la semaine. Le train de retour part d'Ostende à 19.31 h (arrivée à Charleroi à 21.58 h).

6) Le train touristique **Liège (7.22 h) - Blankenberge (9.52 h)** (week-ends) part dorénavant de **Welkenraedt (6.45)**. Voyage retour avec départ de Blankenberge à 19.10 h, arrivée à Welkenraedt à 21.17 h.

7) Le train touristique **Tongres (7.38 h) - Blankenberge (10.49 h)** (via Malines) **circule uniquement le week-end**. Pour des raisons techniques, nous ne sommes plus en mesure d'assurer ce service en semaine. C'est la raison pour laquelle de bonnes correspondances sont assurées :

- en semaine, 3 trains IC quittent dorénavant Genk pour rejoindre Blankenberge via Alost. Le soir, vous disposez également de 3 trains IC pour le retour.
- A Aarschot, un train touristique part pour Blankenberge à 8.48 h . La correspondance est assurée à cet endroit. Voyage retour au départ de Blankenberge à 18.10 h.

8) Le train Hasselt - Blankenberge est prolongé (week-ends). Ce train quitte **Tongres** à **6.29 h.** Il arrive à **Blankenberge** à **9.34,** et effectue des arrêts à Bilzen, Diepenbeek, Hasselt, Schulen, Diest, Zichem, Testelt, Louvain, zone de Bruxelles, Gand-St-Pierre (8.58 h) et Bruges (9.19 h). Voyage retour au départ de Blankenberge à 17.49 h avec les mêmes arrêts que pendant le voyage aller.

9) Le train **Hasselt (8.26 h) - Ostende (10.58 h)** circule désormais tous les jours. En semaine, ce train part cependant 3 minutes plus tôt. Le voyage retour au départ d'Ostende est tous les jours prévu à 19.01h; arrivée prévue à Hasselt à 21.33 h (21.36 h les jours ouvrables).

10) A la suite de la mise en place de la nouvelle relation IC-IR **Zaventem (semaine)/Schaerbeek (week-end) - La Panne**, le train touristique Malines - La Panne a été supprimé.

11) En semaine, 2 trains IC venant de **Dinant** et à destination de **Blankenberge** circulent sans arrêt intermédiaire sur le tronçon Bruxelles-Midi - Gand-St-Pierre.

Bon voyage!

Les facilités dans les gares

Vous trouverez l'essentiel dans la Liste des gares (pages 151 à 185).

Prenons l'exemple de Charleroi-Sud. Vous trouverez, à la suite du nom de cette gare, les renseignements suivants:

E-5 Situation géographique de la gare sur la carte régionale S.O. 117, 118, 124, 130, 130a, 132, 140.
Tableaux horaires concernant cette gare.
071/60 22 94
N° de téléphone de la gare.


Des correspondances trains/bus existent



Des taxis sont disponibles


Il existe un parking payant pour autos



Possibilités de parking gratuit pour autos


Dépôt payant pour vélos


On peut y faire enregistrer ses bagages


Buffet


Restaurant


Dépôt gratuit pour vélos

Une série de facilités reprises dans cette liste alphabétique des gares sont réservées aux handicapés et non voyants. A ce sujet, consultez également l'accueil des handicapés et non-voyants. (page 60).

Dans le présent indicateur, les gares assurant des prestations aux guichets sont renseignées dans la liste des gares par un astérisque. Les prestations aux guichets étant fonction de l'affluence largement différente d'une gare à l'autre, le voyageur qui souhaite connaître les heures d'ouverture des guichets de la gare choisie, est prié de téléphoner au numéro mentionné dans la liste des gares ou de consulter l'affichette dans la gare concernée.

Informations dans les gares

Les indications qui suivent ne sont valables que dans les gares moyennes ou importantes. Ce sont souvent les gares où passent les trains **IC** et/ou **IR**.
Dans les autres gares, les indications sont moins nombreuses.

Dans la gare elle-même

- Une série de dessins très schématiques (pictogrammes page 170) permettent de vous orienter.
- Bien sûr, nous ne pouvons pas tout prévoir: n'hésitez donc pas à vous renseigner soit au Bureau d'Information (que vous trouverez dans la majorité des grandes gares), soit au guichet.
- Un grand tableau, adapté en permanence, indique les heures et les destinations, les voies de départ et le type de train (L, **IR**...).
- Des affiches horaires de couleur jaune donnent les mêmes informations, mais elles sont plus «complètes»: elles reprennent ces informations pour toute la journée.
- Des annonces au micro confirment, au fur et à mesure, les heures et destinations des trains.
- Dans les petites gares, consultez les affiches horaires ou renseignez-vous auprès du personnel.

Accès aux quais

Le quai (c'est-à-dire la voie) que vous cherchez est signalé clairement dans les tunnels ou les couloirs qui y mènent. Dans les grandes gares, ces informations sont de nouveau complétées par les heures de départ, destination, etc...
Dans les petites gares, un panneau vous indiquera sans problème les quais à utiliser.

Sur les quais

Dans les grandes gares, vous trouverez de nouveau les mêmes informations sur les quais: affiches, appareils automatiques... donnant l'heure de départ, la destination, le type de train.
Dans de nombreuses gares, les informations sont, en général, données par micro ou par le personnel lui-même, sur le quai.

Accueil des handicapés et non-voyants

En cas de nécessité, prenez contact directement.
Vous trouverez l'ensemble des numéros de téléphone aux pages suivantes:
- pages 173 à 207: Liste des gares
- pages 166 à 169: Bureaux de renseignements.

Pour obtenir

- Une Carte Nationale de Réduction sur les Transports en Commun et
- une Carte pour stationnement sans limitation de durée:

Ministère des Affaires Sociales, de la Santé Publique et de l'Environnement
Service Attestations
Rue de la Vierge Noire, 3c
Tél. 02/509.80.41

Facilités d'accès

1. Consultez la liste des gares (pages 151 à 185).
   Vous constaterez que certaines gares disposent:


d'un fauteuil roulant à la disposition des handicapés


d'une rampe amovible, intermédiaire entre le quai et le train


de quais hauts


du personnel nécessaire du lundi au vendredi. Pour les samedis, dimanches et jours fériés, se renseigner auprès des gares.

2. Si vous vous déplacez en fauteuil roulant, la gare vous fournira une autorisation, valable 2 ans, vous permettant d'accéder à certaines traversées et certains ascenseurs de service, en principe interdits, en compagnie de membres du personnel SNCB.
3. Vous pouvez garer gratuitement votre voiture aux emplacements réservés si vous êtes titulaire de la «Carte pour stationnement sans limitation de durée».
4. En cas de voyage international, prenez contact avec la gare de départ.

Réductions tarifaires

Dans certains cas, vous pouvez bénéficier de réductions importantes. De toute façon, renseignez-vous à la gare.

Trafic intérieur

1. Si vous avez perdu l'usage des deux membres supérieurs et/ou inférieurs, vous pouvez obtenir auprès de la gare une «Autorisation spéciale» pour voyager accompagné(e) d'une autre personne, tout en ne possédant qu'un seul titre de transport (billet à plein tarif ou avec réduction commerciale, abonnement).
2. Les personnes handicapées de la vue peuvent, avec la «Carte de Réduction sur les Transports en Commun», voyager gratuitement en 2e classe.
   La personne accompagnante devra posséder un titre de transport.
   Le chien-guide pourra accompagner gratuitement.
3. Les fauteuils roulants sont également transportés gratuitement.

Trafic international

En trafic international, les personnes handicapées de la vue peuvent bénéficier des avantages suivants: l'accompagnateur (personne, ou chien, dans les relations où les chiens sont admis) voyage gratuitement, dès l'instant où la personne handicapée de la vue paie le tarif plein où le tarif réduit éventuellement applicable. Ils doivent voyager ensemble. Ceci est valable sur les lignes de 20 réseaux européens et de 6 compagnies de transports maritimes, en cas de voyage aller et retour au départ de la Belgique.
La gratuité est également accordée (dans les mêmes conditions) à l'accompagnateur du handicapé (autre que non-voyant) en trafic intra-Benelux.

Prix et formules de voyages

Nous donnons ci-après un aperçu général de nos formules de voyages, assorties pour chacune d'elles d'exemples de prix (tarifs au 01.02.98). En cas de divergence, seuls les prix figurant dans les tarifs officiels SNCB font foi.
Sauf indication contraire, les offres sont valables en service intérieur belge uniquement.
Tous nos prix sont donnés en francs belges (fr.) TVA comprise.
Les réductions ne s'appliquent que sur la partie du prix du billet simple à prix plein excédant la redevance minimum de 25 fr. en 2e classe et 38,5 fr. en 1re classe.
Les distances prises en compte pour le calcul des prix sont des Km tarifaires qui peuvent différer des distances Chemin de Fer réelles.

Billets ordinaires

Il existe des billets pour un voyage simple et des billets pour un voyage aller et retour.

Validité

- Les voyages simples, aller et retour doivent être commencés à la date de validité indiquée sur le billet et terminés avant l'interruption nocturne du service des trains.
  Lors de l'usage d'un billet aller-retour, le voyage aller doit être effectué avant le voyage retour.
- Mais vous pouvez acheter votre billet jusqu'à 5 jours à l'avance, en spécifiant la date de votre voyage.

Enfants

- Les enfants de moins de 6 ans voyagent gratuitement. Un maximum de 4 enfants accompagnant un adulte peuvent voyager gratuitement.
- En cas de manque de place et à la requête du chef de train, ils doivent céder la place aux voyageurs munis d'un titre de transport.
- Les enfants de 6 à moins de 12 ans voyagent au tarif 50%. S'ils ont une carte de réduction pour familles nombreuses, la réduction est portée à 75 %.
- A partir de 12 ans, ils voyagent au prix normal.

Achat de billets à l'avance

Vous pouvez acheter un billet à l'avance, avec dix voyages simples, pour une même relation.
Seuls, la date d'émission, la relation, la classe et le prix sont imprimés à l'avance sur le billet lors de l'achat.

Avant d'accéder au quai, complétez à l'encre indélébile et en toutes lettres:

- le jour de la semaine;
- la date;
- la destination (toujours une des deux gares de zones imprimées sur la carte)
- les billets achetés à l'avance sur présentation d'une carte de réduction ne peuvent être utilisés qu'avec une carte de réduction valable au moment du déplacement.

Le prix des billets varie en fonction de la distance tarifaire que vous trouverez dans la première colonne des tableaux horaires. Le tableau ci-dessous renseigne le prix d'un voyage en deuxième classe pour un certain nombre de distances de référence.

Distance tarifaire (Km.)	Prix (fr.)	Distance tarifaire (Km.)	Prix (fr.)
3	40	30	135
5	40	50	205
10	60	75	290
15	80	100	380
20	95	125	470
25	115	150	*565

* Le maximum pour un voyage simple.

La première classe coûte 54% de plus.
Les prix d'un billet aller-retour représentent le double du prix d'un billet voyage simple.

Emission de billets simples avec "via"

Le prix des billets est calculé suivant l'itinéraire le plus court. Si vous désirez interrompre votre voyage ou suivre un itinéraire bien précis (pas nécessairement le plus court), il suffit de le spécifier au personnel de vente de votre gare au moment de l'achat. Vous recevrez alors un billet avec "via". Ce billet n'est valable qu'un jour et porte, en plus des mentions des gares de départ et de destination, le nom de la gare "via", où le voyage peut être interrompu.

Billet "Zone"

Il existe 21 zones tarifaires à la SNCB. Afin de pouvoir voyager librement à l'intérieur de chacune de ces zones, la SNCB à créé le billet Zone. Ce billet coûte 40 fr.en 2e classe et 60 F. en première classe. Il est valable deux heures à partir de l'heure d'émission.
Pendant ces deux heures, vous pouvez donc vous déplacer librement en train à l'intérieur de la zone.
A Bruxelles, le billet Zone coûte 50 F. et existe uniquement en 2e classe. Il vous permet de voyager en train et d'emprunter les bus, trams ou métro de la STIB, endéans les deux heures.

Les gares pour lesquelles existe un billet Zone sont:

Aalst
Antwerpen
Brugge
Bruxelles
Charleroi
Denderleeuw
Dendermonde
Gent
Hal
Hasselt
Huy
Knokke
La Louvière
Leuven
Liège
Marche
Mechelen
Mouscron
Mons
Namur
Verviers

Billets à prix réduits

Tarifs spéciaux aller-retour

Pour les personnes voyageant seules et les petits groupes pendant le week-end, ainsi que pour certaines destinations, nous offrons des tarifs particulièrement avantageux.

1) Le billet «week-end»

Il s'agit d'un billet aller-retour valable entre deux gares belges au choix. Vous devez partir, à la date indiquée sur le billet, entre le vendredi matin et le dimanche soir et vous pouvez revenir entre le samedi matin et le lundi soir.
Un aller-retour d'un jour est donc possible le samedi ou le dimanche. Des réductions sont accordées selon le nombre de voyageurs (40% pour le voyageur seul, 60% du second au sixième).

Période de validité des week-ends prolongés

Période	Aller	Retour
PENTECOTE 31 mai	du vendredi 29 mai au lundi 1er juin	du samedi 30 mai au mardi 2 juin
FETE NATIONALE 21 juillet	du jeudi 17 juillet au mardi 21 juillet	du samedi 18 juillet au mercredi 22 juillet
TOUSSAINT 1er novembre	du vendredi 30 octobre au lundi 2 novembre	du samedi 31 octobre au mardi 3 novembre
NOEL 1998	du jeudi 24 décembre au dimanche 27 déc.	du vendredi 25 déc. au lundi 28 décembre
NOUVEL AN 1998	du jeudi 31 Déc. 1998 au dimanche 3 jan. 1999	du vendredi 1er jan.1999 au lundi 4 jan. 1999

La période de validité des week-ends prolongés jusqu'au 31 mai 1998 est publiée dans le supplément à l'indicateur et la brochure "Guide du Voyageur" disponible dans les gares.

2) Le billet «Un jour à la mer / Un jour en Ardenne»

Il s'agit d'un billet aller-retour valable un jour. Il donne droit à une réduction de 40% pour le voyageur seul ou le premier voyageur d'un groupe de 6 personnes et 60% du deuxième au sixième voyageur.
Le billet "Un jour à la mer" est réservé aux destinations suivantes: Knokke, Duinbergen, Heist, Zeebrugge, Blankenberge, Ostende, Furnes, Coxyde et la Panne. A l'aller, le billet n'est valable qu'à destination de la gare y indiquée. Le voyage retour est possible à partir de l'une des gares côtières précitées.

Pour la formule "Un jour en Ardenne", les destinations possibles sont toute gare ou point d'arrêt situé au sud de la ligne de chemin de fer Erquelinnes, Namur, Liège, Visé (sauf Angleur, Jambes-Est et Jambes).

Le billet est en vente pendant les périodes suivantes:

GRANDES VACANCES	du lundi 1er juin au lundi 31 août
TOUSSAINT: 1er novembre	du samedi 31 octobre au dimanche 8 novembre
NOEL 1998 NOUVEL AN 1999	du samedi 19 décembre 1998 au dimanche 3 janvier 1999

Voici quelques exemples de prix en deuxième classe; la première classe coûte 54% de plus.

Distance tarifaire (Km.)	Personne voyageant seule	Deux personnes voyageant ensemble	Par voyageur (1) supplémentaire (six au total)
5	80	160	80
10	90	170	80
20	140	250	110
30	180	320	140
50	270	460	190
75	370	630	260
100	470	800	330
150	700	1.180	480

(1) Dans certains cas, l'utilisation d'un PASS (page 75) est plus avantageuse.

Autres formules avantageuses

Les B-Excursions

La formule B-Excursions, c'est la formule idéale pour toutes vos escapades d'un jour à vivre seul, en famille ou entre amis. La B-Excursion est un billet "tout compris" combinant avantageusement le voyage en train aller-retour 2e classe, l'entrée aux attractions prévues au programme et les éventuels parcours terminaux en bus, tram ou métro.
Parcs animaliers, parcs d'attractions, promenade à vélo, détente, culture, visite de villes ou croisières, ... vous trouverez toujours une B-Excursion à votre goût!
Demandez vite la nouvelle brochure B-Excursions dans votre gare et faites votre choix!
Voici un aperçu des nouveautés pour la saison 1998-1999...
Découvrez notre nouvelle destination côté parc d'attraction: le parc d'attraction: le parc d'attraction Efteling à Tilburg aux Pays-Bas ou vivez une journée d'aventure avec escalade ou paintball ou parcours aventure à Durbuy, la plus petite ville de Belgique ou encore côté culturel, visitez la grande exposition "Le Monde des Baleines" à Bruxelles ou le cycle d'expositions à l'occasion des 550 ans de Louvain, et...

La SNCB vous propose également la formule B-Excursions pour d'autres manifestations culturelles, sportives ou autres ou à l'occasion de foires ou salons. Consultez votre gare pour plus d'informations.

Carte B-Tourrail

Cette carte personnelle vous permet de sillonner la Belgique (points frontières exclus) pendant cinq jours à votre choix. Elle est valable un mois.
Cette carte est en vente toute l'année et peut prendre cours à n'importe quel jour du mois.

	2e classe	1re classe
Prix	2.100	3.230

Carte de réduction à prix fixe

Cette carte personnelle vous permet de voyager, pendant un mois, avec des billets de 1re ou de 2e classe au tarif 50%. Coût: 600 fr. pour les deux classes.

Carte OZONE 10 pour 8

Depuis peu, la SNCB vous propose la carte OZONE "10 pour 8". Il s'agit d'une carte de 10 voyages simples, vendue à un prix fort intéressant, surtout si vous ne possédez pas de carte de réduction personnelle.
Elle donne droit, comme son nom l'indique, à 10 voyages simples, mais en réalité, vous n'en paierez que 8. Vous bénéficiez donc de 20 % de réduction. De plus, cette carte est non-nominative et valable 6 mois.

Réduction pour groupe

1. Qu'est-ce qu'un groupe ?
   un groupe se compose au minimum de 15 voyageurs payants qui se déplacent ensemble dans la même classe sur la totalité du parcours.
2. Avantages accordés
   - réduction de 60% par voyageur payant (prix maximum par trajet simple: 150 fr. en 2e classe et le prix pour 150 km en première classe);
   - 1 gratuité pour 15 voyageurs payants.
3. Tarif spécial pour les groupes scolaires pendant les heures creuses
   - réduction intégrale de 75%; toujours en 2e classe;
   - aller-retour le même jour: l'aller commence après 9 h et le retour se termine avant 16 h (du lundi au vendredi, sauf le week-end, les jours fériés et en juillet et août);
   - Minimum à percevoir: 50 fr. par aller-retour.
4. Comment bénéficier de ce tarif ?
   - vous introduisez votre demande de réservation, au plus tard cinq jours ouvrables avant le voyage, auprès des guichets de votre gare;
   - toute demande de réservation est acceptée sous réserve de places disponibles;
   - la réservation est gratuite.

Renseignements disponibles auprès de votre gare.

Cartes de réduction personnelle aux ayants droit

Principe

Une carte de réduction personnelle est délivrée à certaines catégories de pensionnés, aux familles nombreuses et pour services rendus à la patrie. Cette carte leur permet d'acheter des billets à prix réduits. Renseignez-vous dans votre gare.

Remarque

N'oubliez pas votre carte, sans laquelle votre billet n'est pas valable. Si vous avez reçu une telle carte de réduction pour services rendus à la patrie, vous pourrez encore obtenir d'autres avantages en train. Renseignez-vous dans une gare ou auprès de l'organisme qui vous a délivré la carte.

Les cartes et billets internationaux

Principe

De nombreuses formules de voyages internationaux permettent d'obtenir des conditions avantageuses également sur le parcours belge.
L'aperçu qui suit n'est pas complet et nous vous invitons à consulter également l'indicateur international.

Où, quand, comment ?

Vous n'avez que l'embarras du choix.

Carte Bénélux - Tourrail

Valable au départ de toute gare, sur les réseaux belge, néerlandais et luxembourgeois.
La période de validité de la carte est de 1 mois.
Le voyageur choisit 5 jours (durant le mois) pendant lesquels il peut circuler tout à fait librement sur la totalité des lignes de ces différents réseaux.

Validité	Prix 2e classe	Prix 1re classe
5 jours dans une période d'un mois		
Jeunes en dessous de 26 ans	3.100	-
Adultes (26 ans et plus)	4.400	6.600

Renseignez-vous dans les gares ou agences de voyages accréditées.

Billet Bénélux - Week-end

Ce billet aller-retour est valable en trafic international, entre les gares des réseaux belge, néerlandais et luxembourgeois.
Réductions: 25% pour la personne voyageant seule ou pour la première personne d'un groupe de 6 maximum; 50% pour les autres personnes de ce groupe.
Chaque week-end:
- aller: du jeudi 16 h au dimanche 24 h;
- retour: du samedi 0 h au lundi 24 h.

Les cartes train

Si vous désirez voyager régulièrement en train, vous trouverez toujours une carte train à votre mesure. Ces cartes train «sur mesure» sont vendues à des prix défiant toute concurrence.
Pour plus d'informations vous pouvez vous procurer "le Guide du Voyageur: Cartes train" disponible dans les gares.

Principe

Sauf indication contraire, les cartes train vous permettront d'effectuer un nombre illimité de trajets, soit sur une relation déterminée, soit sur l'ensemble du réseau, et sont disponibles en 2e et 1re classe.
La carte train se compose de deux parties: la carte mère et le billet de validation.
La carte train est nominative; pour éviter un usage impropre, votre photo d'identité figure sur la carte mère, qui est valable trois ans.

La carte train trajet

Vous choisissez un trajet donné, qui sera reproduit sur votre carte train.
La carte peut être validée par semaine, mois, 3 mois et 12 mois et ce, n'importe quel jour de la semaine.
La carte train est seulement valable avec le billet de validation correspondant que vous pouvez déjà vous procurer 31 jours avant le début de la validité.

Les offres spéciales suivantes sont valables toute l'année:
- si vous achetez d'emblée un billet de validation pour douze mois, vous ne paierez que dix fois le prix d'une carte train mensuelle;
- si vous achetez d'emblée un billet de validation pour trois mois, vous ne paierez que 2,8 fois le prix d'une carte train mensuelle;
- à partir de 146 km, vous recevrez automatiquement une carte train réseau, valable sur tout le réseau de la SNCB.

Quelques exemples de prix *(en deuxième classe)*

(La première classe coûte 54% de plus).

Distance tarifaire (Km.)	CARTE HEBDO-MADAIRE	CARTES MENSUELLES		
	1 semaine	1 mois	3 mois	12 mois
3	275	910	2.530	9.030
5	320	1.060	2.950	10.530
10	415	1.380	3.860	13.760
15	510	1.700	4.760	16.990
20	610	2.030	5.670	20.220
25	705	2.350	6.570	23.450
30	805	2.670	7.480	26.680
50	1.120	3.730	10.440	37.280
75	1.380	4.600	12.870	45.960
100	1.665	5.540	15.510	55.380
125	1.945	6.490	18.150	64.810
CARTE TRAIN RESEAU	2.250	7.500	21.000	74.980

La carte RAILFLEX permet d'effectuer 5 fois le même trajet aller-retour, entre deux gares belges, pendant une période de validité de 15 jours calendrier consécutifs. Elle existe en 1re et en 2e classe. Cette formule est fort avantageuse pour les voyageurs qui effectuent 2 ou 3 fois le même trajet par semaine, pour des motifs professionnels ou autres.

Distance tarifaire (Km.)	Prix (fr.)	Distance tarifaire (Km.)	Prix (fr.)
3	295	30	820
5	375	55-57	1.210
10	495	86-90	1.645
15	580	111-115	1.955
20	660	146-150	2.355

Carte train entreprise

Uniquement pour les entreprises enregistrées au Registre de Commerce belge et pour les ASBL dont les statuts sont publiés au Moniteur belge. Elle peut être utilisée par n'importe quel membre du personnel de l'entreprise ou de l'ASBL.
Valable sur tout le réseau de la SNCB (1, 3 ou 12 mois).

Validité	Prix 2e classe	Prix 1re classe
1 mois	9.000	13.860
3 mois	25.200	38.800
12 mois	89.980	138.570

Carte train scolaire

- Pour un mois, trois mois, dix mois ou douze mois.
- Elle est délivrée uniquement aux élèves et aux étudiants de moins de trente ans, pour le trajet entre une gare au choix et la gare située à proximité de l'établissement scolaire.

Le prix d'une carte train scolaire valable tous les jours, équivaut à 75% du prix de la carte train ordinaire.

- Vous pouvez également obtenir une carte train scolaire valable pour un déplacement aller-retour par semaine.
  Ainsi, le voyage aller aura lieu entre le dimanche et le mercredi et le retour se fera entre le mercredi et le samedi.
  Cette carte train valable pour un aller-retour par semaine coûte 40% du prix de la carte train scolaire valable tous les jours.

Quelques exemples de prix:

Distance tarifaire (Km.)	Un voyage aller-retour par semaine	Tous les jours		
	1 mois	1 mois	3 mois	10 mois
3	280	680	1.900	6.230
5	320	790	2.220	7.270
10	420	1.040	2.890	9.500
15	510	1.280	3.570	11.730
20	610	1.520	4.250	13.960
30	810	2.010	5.610	18.410

Abonnements généraux urbains

Ces abonnements sont valables pour les 5 agglomérations suivantes: Antwerpen (stadsabonnement) - Gent (Stadsabonnement) - Bruxelles (MTB) - Liège (AUL) - Charleroi (AUC). Pour un mois, 3 mois (Antwerpen) ou douze mois. Ces abonnements (valables uniquement en 2e classe) sont valables sur les lignes des réseaux urbains de la STIB, du TEC, de DE LIJN, ainsi qu'entre les gares ou points d'arrêt de la SNCB qui font partie de l'agglomération pour laquelle ils ont été émis.

Quelques remarques utiles

Si vous perdez la carte mère et/ou le billet de validation de votre carte train introduisez une demande de duplicata dans n'importe quelle gare (sauf pour la carte train entreprise). Diligence sera faite pour remplacer votre carte train et les billets que vous achèterez en attendant vous seront remboursés.

Notez soigneusement le numéro de votre carte train (neuf ou douze chiffres).

Comme celui de votre carte de banque...

Vous voulez interrompre votre voyage ?

Votre carte train a été confectionnée suivant le trajet que vous avez vous-même indiqué. Votre trajet ainsi désigné constitue votre itinéraire taxé qui a conduit au prix de vente de votre carte train. Sur ce trajet spécialement désiré vous pouvez commencer ou interrompre le voyage dans n'importe quelle gare. A certains moments de la journée, des trains permettent d'atteindre plus rapidement votre destination en empruntant un autre trajet. vous pouvez dans ce cas les emprunter (même si le trajet est plus long). Toutefois dans ce cas vous ne pouvez pas interrompre votre voyage dans une gare intermédiaire ni abandonner une partie du parcours.

Vous voulez voyager en 1re classe avec une carte train de 2e classe ?

Si exceptionnellement, vous désirez voyager en 1re classe, demandez un surclassement avant d'embarquer.

Vous voulez suspendre la revalidation pendant un certain temps ?

Vous prenez, par exemple, 15 jours de vacances. Vous ne revalidez pas votre carte train pendant cette période: vous la revalidez à votre retour. La nouvelle période de validité commencera à votre convenance.

Vous êtes satisfait? Vous voulez donc prolonger la validité ?

La carte mère est valable 3 ans. Vous obtiendrez le billet de validation dans n'importe quelle gare, à partir du 31e jour avant le début de la nouvelle période de validité que vous avez choisie.

Vous désirez un trajet train + bus, tram ou métro combiné ?

Indiquez sur votre demande le trajet SNCB et le trajet STIB - TEC - DE LIJN souhaités. Cette combinaison est d'ailleurs plus avantageuse. Vous recevrez une seule carte train valable sur le trajet combiné. Pas valable pour les cartes train entreprise. Demandez "Le Guide du Voyageur: Cartes train", vous constaterez qu'il existe un éventail de possibilités.

Les "Pass"

Les «pass» sont des cartes qui permettent de voyager en Belgique à des conditions particulièrement avantageuses. Elles sont vendues toute l'année et sont destinées à diverses catégories d'utilisateurs.

Type de carte	Conditions d'utilisation	Prix
Go Pass	1. pour tous les jeunes de moins de 26 ans; 2. 10 voyages simples en 2e classe; 3. non nominatif; 4. valable six mois; 5. à utiliser à partir de 7 h 45 (aucune tolérance n'est acceptée). Les samedis, dimanches et jours fériés, et en juillet et août: départ à l'heure de votre choix.	**1.420 fr.**
Multi Pass	1. pour minigroupes de maximum 3, 4 ou 5 personnes (une des personnes au moins doit avoir atteint l'âge de 26 ans) 2. 2 voyages simples (ou un aller-retour) en 2ème classe, non nominatif, valable deux mois. 3. utilisation: idem Go Pass (point 5) prix: pour maximum 3 personnes: pour maximum 4 personnes: pour maximum 5 personnes:	 **1.260 fr.** **1.420 fr.** **1.580 fr.**
Golden Railpass	1. à partir de 60 ans; 2. 6 voyages simples en 1re ou 2e classe; 3. non nominatif (vous pouvez l'utiliser avec d'autres personnes de 55 ans et plus et/ou enfants de moins de 12 ans); 4. valable 1 an; 5. départ à l'heure de votre choix.	1re classe **1.940 fr.** 2e classe **1.260 fr.**

Pour plus de détails, n'hésitez pas à vous renseigner dans votre gare.

L'interruption de voyage n'est pas autorisée avec un Go Pass, un Multi Pass ou un Golden Railpass et le passage de deuxième en première classe n'est pas autorisé avec un Go Pass ou un Multi Pass.

Pass 9+

10 trajets entre deux gares belges au choix (les gares mentionnées sur les Pass doivent être des gares belges où le(s) train(s) emprunté(s) s'arrête(nt) selon l'indicateur officiel des chemins de fer belges) pour autant que ces trajets débutent après 9 heures. Cette restriction horaire n'est toutefois pas d'application les samedis, dimanches et jours fériés. Ce Pass n'est pas nominatif, il peut être utilisé par différentes personnes, soit simultanément, soit successivement

L'Acces-pass

Pour certains points d'arrêt non gardés, il existe un ACCES-PASS. Celui-ci donne droit à 5 ou 10 voyages simples et est valable entre deux gares belges, à l'intérieur de la zone de validité mentionnée sur le pass.
Les voyageurs concernés peuvent acheter l'accès-pass dans tous les points de vente SNCB ainsi que dans les librairies locales agréées.
Il existe un ACCES-PASS:

De ou vers	Aire de validité	Trajets	Prix du pass
Ampsin	Bas-Oha / Haute-Flône	10	300
	Zone Liège / Namêche	5	500
Balegem-Dorp	Zone Gent / Geraardsbergen / Haaltert / St.-Denijs-Boekel / Vijfhuizen	5	425
	Zottegem / Gontrode	10	300
Berlaar	Zone Antwerpen / Aarschot / St.-Katelijne-Waver / Bouwel / Kontich	5	425
	Lier / Heist-op-den-Berg	10	300
Boortmeerbeek	Zone Mechelen / Wijgmaal	10	500
	Zone Leuven / St.-Katelijne-Waver / Eppegem / Zone Mechelen	5	325
Bracquegnies	Zone Mons / Zone La Louvière / Forchies / Binche / Braine-le-Comte / Luttre	5	425
Brugelette	Ath / Lens	10	300
	Zone Mons / Leuze / Acren / Silly / Neufvilles	5	425

De ou vers	Aire de validité	Trajets	Prix du pass
Buizingen	Zone Bruxelles / Enghien / Ecaussinnes / De Hoek / Tollembeek	5	425
Carnières	Zones La Louvière / Forchies / Leval	10	500
	Zone Charleroi / Havré / Familleureux / Binche / Manage	5	325
	Morlanwelz / Forchies	10	300
Courrière	Zone Namur / Ciney	5	325
Diegem	Zone Bruxelles / Erps-Kwerps	10	500
	Zone Leuven / Weerde / Zone Bruxelles / Dilbeek / Zellik / Vilvoorde / Brussel-Nationaal-Luchthaven	5	425
Eine	Zone Gent / Vichte / Balegem-Dorp / Hillegem / Renaix / Deinze	5	500
Engis	Amay / Flémalle-Grande	10	300
	Zone Liège / Zone Huy	5	325
Eppegem	Zone Bruxelles / Nossegem / Kontich / Willebroek / Hambos / Londerzeel	5	425
	Zone Mechelen / Buda	10	500
Esneux	Zone Liège / Aywaille / Comblain-la-Tour	5	325
Essene-Lombeek	Zone Aalst / Groot-Bijgaarden / Ninove / Ede	10	500
	Zone Bruxelles / Zottegem / Geraardsbergen / Wetteren / Wichelen / Zellik	5	500
Fexhe-le-Haut-Clocher	Zone Liège / Waremme	5	325
	Waremme / Ans	10	500
Floreffe	Zone Namur / Auvelais	10	500

De ou vers	Aire de validité	Trajets	Prix du pass
Franière	Zone Namur / Tamines	10	500
Hansbeke	Zone Gent / Beernem	5	325
	Aalter / Landegem	10	300
Hemiksem	Zone Antwerpen / Zwijndrecht / Mortsel / Mortsel-Deurnesteenweg / Bornem	5	325
Hennuyères	Zone Bruxelles / De Hoek / Herne / Enghien / Erbisoeul / Lens / Zone La Louvière / Pont-à-Celles	5	575
	Tubize / Braine-le-Comte	10	300
Herent	Zone Bruxelles / Vilvoorde / Ezemaal / Testelt / Booischot / Hofstade / Bierges-Walibi	5	575
	Zone Leuven / Erps-Kwerps	10	300
Jamioulx	Zone Charleroi / Walcourt	10	500
Kapelle-op-den-Bos	Zone Mechelen / Buggenhout / Muizen	10	500
Lembeek	Zone Bruxelles / Enghien / Tollembeek / De Hoek / Ecaussinnes	5	425
Linkebeek	Zone Bruxelles / Braine-l'Alleud / Huizingen	10	500
	De Hoek	10	300
Lot	Zone Halle / Ruisbroek	10	300
	Zone Bruxelles / Beersel / Hennuyères	5	325
	Tubize / Ruisbroek / Beersel	10	500
Lustin	Zone Namur / Dinant	5	325
Marche-en-Famenne	Jemelle / Zone Marche	10	300

De ou vers	Aire de validité	Trajets	Prix du pass
Morlanwelz	Zone La Louvière / Forchies	10	300
	Zone Charleroi / Binche / Ecaussinnes / Gouy-lez-Piéton / Obourg / Courcelles-Motte	5	425
Mortsel	Zone Antwerpen / Lier / Kontich / Hoboken-Polder / Zwijndrecht / Antwerpen-Noorderdokken	10	500
Niel	Zone Antwerpen / Melsele / Mortsel-Oude-God / Mortsel / Willebroek / Temse	5	425
Rhisnes	Zone Namur / Beuzet	10	300
Ruisbroek	Zone Halle / Zone Bruxelles / Huizingen	10	500
Sinaai	St.-Niklaas / Lokeren	10	300
Sint-Denijs-Boekel	Zottegem / Oudenaarde / Eine	10	500
Sint-Joris-Weert	Zone Leuven / Wavre	10	500
Sint-Martens-Bodegem	Zone Bruxelles / Asse / Burst / Eichem / Lede / Vijfhuizen	5	425
Solre-sur-Sambre	Zone Charleroi / Erquelinnes	5	500
	Erquelinnes / Fontaine-Valmont	10	300
Tilff	Zone Liège / Poulseur	10	500
Trooz	Zone Liège / Zone Verviers / Theux	10	600
Wijgmaal	Zone Leuven / Wespelaar-Tildonk	10	300
	Zone Mechelen / Kortenberg / Hofstade / Aarschot / Florival / Vertrijk	5	425
Zandbergen	Ninove / Schendelbeke	10	300
Zichem	Zone Leuven / Zone Hasselt / Melkouwen	5	575

Location de vélos

Nous vous proposons de sillonner la Belgique à vélo au départ d'une de nos 35 gares de location Train + Vélo. De superbes vélos de tourisme flambant neufs ainsi que des VTT de premier choix attendent les amateurs de sport et de détente au grand air!

Alors en selle
... avec les B-Excursions Train + Vélo
Cette formule combine le voyage aller-retour en train 2e classe jusqu'à une des 35 gares de location et la location du vélo pour une journée. Le tout avec une double réduction, sur le prix du voyage en train et sur le prix de la location du vélo.

Prix par jour et par Vélo ou VTT (TVAC)
Trajet aller-retour en train 2e classe + location de Vélo ou de VTT.

	Zone A < 21 km	Zone B de 21 à 45 km	Zone C de 46 à 71 km	Zone D > 71 km
Vélo	335	395	515	615
VTT	650	650	740	840

La brochure B-Excursions vous fournira les informations complètes sur cette formule. Allez vite la chercher dans votre gare.

... avec la formule location de vélo sur place.
Si vous êtes déjà sur place, vous pouvez également louer un de nos vélos au tarif suivant:
Vélo de tourisme, prix par jour: 325 fr.
VTT, prix par jour: 645 fr.

Vélo de tourisme dans 31 gares:

Audenarde, Blankenberge, Bruges, Deinze, Dixmude, Dinant, Essen, Eupen, Furnes, Gand-St-Pierre, Genk, Hasselt, Herentals, Jemelle, Knokke, La Hulpe, Lierre, Lobbes, Louvain, Marbehan, Namur, Ostende, Poperinge, Puurs, St-Nicolas, Termonde, Turnhout, Virton, Walcourt, Ypres, Zottegem.

VTT dans 4 gares:

Rivage, Spa, Trois-Ponts et Vielsalm.

Une caution de 500 fr. par vélo et de 1.500 fr. par VTT vous sera réclamée à la gare de location. Elle vous sera entièrement remboursée pour autant que vous remettiez le vélo dans les temps et en bon état à la gare où il a été loué.

Transport de vélos accompagnés

(par unité)
- billet acheté en gare: **150**
- billet acheté dans le train: **500**

Transport de tandems accompagnés

(par unité)
- billet acheté en gare ou dans le train: **500**

Possibilité de parking autos - Parking payant

		Tarif journalier	Par semaine	Abonnés utilisateurs du train 1 mois	3 mois	1 ans
- Bruxelles	Nord	170	240	800	2.240	8.000
	Midi	250	240	800	2.240	8.000
		170	360	1.200	3.360	12.000
- Liège-Guillemins		180	500	1.150	3.200	11.500
- Namur (couvert)				1.100	3.080	11.000
- Autres gares		120	200	660	1.850	6.600
(1) Place réservée			(1)	(1)	(1)	(1)

Gratuité: 362 parkings autos sont gratuits:
- le week-end; tous les parkings sont gratuits (sauf Bruxelles-Midi/Nord, Blankenberge (en saison), Ostende et Liège-Guillemins).

Dépôt payant de vélos / vélomoteurs

	Tarif journalier	Abonnements 1 mois	3 mois	1 ans
vélos	40	270	760	2.700
Vélomoteurs	60	450	1.260	4.500

Conditions générales en vigueur

Chaque fois que vous prenez le train, vous marquez implicitement votre accord sur les Conditions Générales de transport établies par la SNCB.
Le texte officiel de celles-ci est disponible au bureau d'information dans les grandes gares, au guichet dans les autres.
Vous pouvez également vous procurer dans les gares la brochure «En bonne voie» qui vous donnera un aperçu aussi clair que possible des conditions d'utilisation les plus courantes pour les trains du service intérieur.

Quelques conseils

Vos bagages

Bagages à main

Transport gratuit. Ils ne peuvent être ni encombrants, ni incommodants ou gênants pour les autres voyageurs.

Pour vos vélos

Nous vous demandons d'acheter au préalable une «carte pour le transport d'un vélo accompagné» dans une gare disposant de personnel. Vous compléterez cette carte avec la date du voyage et l'itinéraire avant de charger le vélo dans le train.

De toute façon...

Si vous partez lors d'un rush, informez-vous. Il n'y a pas toujours de place pour les bagages de tout le monde et nous pourrons vous conseiller très utilement. Les bagages enregistrés ne sont pas admis, en service intérieur dans les trains internationaux qui circulent sur les itinéraires suivants: Liège-Guillemins - Luxembourg, Bruxelles-Midi - Amsterdam, Ostende - Cologne.

Vos chiens et petits animaux

Ils vous accompagneront gratuitement, à condition d'être enfermés dans un petit panier, une cage... et de ne pas incommoder les autres voyageurs.
Si les chiens ne sont pas enfermés, vous paierez 50% du prix 2e classe par trajet simple, avec un maximum de 60 fr. Mais il conviendra de les tenir en laisse et ils ne pourront prendre place sur les sièges.

Objets perdus

Vous avez oublié un objet dans le train? Faites-le savoir au guichet. Dans tous les détails: sa description, dans quel train (date et heure) il est probablement resté. Nous le ferons rechercher immédiatement. Si nous le trouvons, vous pourrez le récupérer soit dans votre gare, soit au dépôt central des objets perdus, ouvert de 7 h 30 à 17 h 30 à Bruxelles Nord. Nous vous demanderons, au moment de le récupérer, une modique contribution à nos frais.

Votre titre de transport - Conditions d'utilisation

Règle générale

Toute personne qui prend le train doit tenir compte d'une régle générale

Pour voyager en train, il faut être en possession d'un titre de transport valable acheté avant l'embarquement. Si l'achat s'est avéré impossible pour une raison quelconque, il convient d'en avertir l'accompagnateur de train (appelé naguère garde ou chef-garde) avant de prendre le train.

Le titre de transport est valable si les mentions de la date d'utilisation, du trajet (sauf certaines exceptions telles que carte train réseau ou carte B-Tourrail) et de la classe de voiture correspondent exactement à l'emploi qu'on en fait.
Pour des déplacements en trafic intérieur avec les Thalys (par exemple entre Bruxelles et Anvers/Berchem ou entre Bruxelles et Liège-Guillemins) les titres de transport ordinaires ne sont pas valables. Il faut être en possession d'un titre de transport spécial Thalys.
Si le voyageur revendique une réduction, il doit pouvoir en outre présenter le document qui justifie ce droit à la date du voyage.
Certains titres de transport sont "nominatifs" ou destinés à une tranche d'âge déterminée. Les accompagnateurs de train peuvent alors vérifier votre droit à en faire usage. Ayez donc toujours sous la main un document attestant de votre identité et de votre âge.

A l'achat d'un billet, vérifiez s'il correspond exactement à votre demande. Si ce n'est pas le cas, réagissez immédiatement. A défaut, vous pourriez être invité dans le train à payer un supplémen, ou perdre tout droit au remboursement.

Ayez toujours à portée de main, pour pouvoir le présenter à la demande de l'accompagnateur de train, votre billet ordinaire, votre carte train, et éventuellement le document qui établi votre droit à une réduction au jour du voyage.
Si vous utilisez une carte 10 voyages, une carte B-Tourrail ou un Pass, **avant d'embarquer**, inscrivez dans la case ad hoc les indications requises: la date, le jour, éventuellement les gares de départ et de destination, et le nombre de personnes qui voyagent ensemble (pour un Multi Pass). Faites-le dans l'ordre prescrit, à l'encre indélébile.
Si vous vous êtes trompé, complétez une nouvelle case. Car les ratures, les surcharges, les mentions effacées ou gommées font perdre toute valeur au document. Tenez-vous en à ces consignes simples, qui ne souffrent pas d'interprétation.
Les Pass (Go... Multi... Golden Rail...) sont valables uniquement pour des voyages en service intérieur. La combinaison d'un Pass avec un autre titre de transport est autorisée mais soumise à certaines conditions. Par exemple, à destination de l'étranger, votre Pass est valable

jusqu' à la dernière gare belge du (des) train(s)emprunté(s) et vous devez être en possession d'un titre de transport international au départ de cette gare.
Les Pass ne sont pas nominatifs. Sous réserve d'être complété correctement, Un Pass peut donc couvrir le trajet de plusieurs personnes voyageant ensemble.

Vous ne possédez pas de titre de transport en règle

- Vous prenez le train dans un endroit où l'on ne vend pas de billets: prévenez le personnel du train avant d'embarquer.
- Vous prenez le train dans une gare où l'on vend des billets:
  Achetez votre billet au guichet.
  Si, pour une raison quelconque, vous n'avez pu l'acheter au guichet, prévenez le personnel du train avant d'embarquer. Dans ce cas le prix de votre billet sera majoré de 80 francs.

Vous possédez un titre de transport de 2ème classe et désirez voyager en 1ère classe.
Vous désirez continuer votre voyage au-delà de la destination indiquée sur votre titre de transport

- Vous prenez le train dans un endroit où l'on ne vend pas de billet: prévenez le personnel du train avant d'embarquer.
- Vous prenez le train dans une gare où l'on vend des billets:
  Achetez votre billet de surclassement ou de trajet complémentaire au guichet.
  Si, pour une raison quelconque, vous n'avez pu l'acheter au guichet, prévenez le personnel du train avant de changer de classe ou de dépasser la destination initiale de votre titre de transport. Le prix de votre billet sera alors majoré de 80 francs.

Le Go Pass et le Multi Pass sont des titres de transport de 2e classe.
Il n'est pas possible d'acheter un supplément pour les employer en première.

Les compartiments et plates-formes de première classe sont bien reconnaissables à l'arrivée du train: leurs portes et fenêtres sont surmontées d'une bande jaune. Et un grand chiffre 1 avoisine le plus souvent les portes.

Contrôles

Les accompagnateurs de train (récemment encore appelés gardes et chefs-gardes) peuvent à tout moment vous demander de montrer votre titre de transport, votre carte de réduction, ou un document d'identité. Ils ont compétence pour le faire. Et ils ne doivent pas décliner leur identité.

Vous voyagez sans titre de transport en règle et vous n'en avez pas averti le personnel du train

- Vous êtes en infraction. Le prix de votre voyage (ou supplément) sera majoré d'un montant forfaitaire de:
  - 500 francs si vous payez directement au contrôleur dans le train;
  - 1.000 francs si vous payez dans une gare - de votre choix - dans les cinq jours ouvrables suivant le jour de l'infraction;
  - 5.000 francs si vous payez après le délai de cinq jours ouvrables suivant le jour de l'infraction.

Vous êtes victime d'une distraction...

Si vous ne pouvez pas présenter, lors du contrôle votre carte train ou votre carte de réduction, on établit un constat d'irrégularité, dont vous recevrez copie. Présentez en gare (la gare de votre choix), dans les cinq jours ouvrables, la carte qui manquait et la copie du constat d'irrégularité, et vous en serez quitte pour 100 francs de frais administratifs.

Le billet de validation de votre carte train est périmé:

Même constat si vous avez omis de valider à temps votre carte train pour une nouvelle période. Bien sûr, vous devrez aussi payer la validation de votre carte train pour une période qui débute à la date prévue (donc sans interruption) et une somme de 100 francs par journée écoulée entre cette date et la revalidation effective. Si la carte train n'était plus valable depuis plus de cinq jours, il faut en plus payer un billet à prix plein pour le trajet accompli et le montant forfaitaire imposé.

Lors du paiement, présentez toujours votre copie du constat d'irrégularité. Et ne partez pas sans une preuve de paiement du supplément et des frais administratifs. Vous aurez ainsi la certitude que le dossier est clos et que la SNCB ne vous réclamera plus d'autres paiements.

Service après-vente

Le service après-vente:
une oreille attentive

Quels que soient nos efforts, un problème peut survenir pendant votre voyage. Vous n'êtes pas satisfait, vous avez des remarques, des suggestions à formuler...
N'hésitez pas, vous pouvez vous adresser aux guichets de toutes les gares. Des documents spéciaux sont prévus pour cela. Complétez-en un et remettez-le dans n'importe quelle gare ou envoyez-le par la poste à l'adresse indiquée. Il aboutira au service après-vente du département Voyageurs de la SNCB. Il sera examiné avec soin.

Vous pouvez aussi vous adresser par lettre à ce service:
SNCB
Service Après-vente
Rue de France, 54, bte 5/6
1070 Bruxelles

Joignez à votre plainte les pièces justificatives utiles.
Indiquez vos noms et adresse précis. Et exposez clairement le problème. N'oubliez pas, au besoin, de mentionner la date, la gare de départ, l'heure de départ et la destination du train que vous aviez pris. Si vous voulez faire référence à un membre du personnel, sachez que la SNCB ne peut obliger ses agents à décliner leur identité. Mais sur les indications que vous donnerez, il sera possible de retrouver la personne avec qui vous avez été en contact.

Si la suite donnée par la SNCB ne vous convenait pas, vous pourriez vous adresser au service de médiation:

Médiateur auprès de la SNCB
Cantersteen 4
1000 Bruxelles
Téléphone 02/525 40 01 (en français)
02/525 40 00 (en néerlandais)
02/525 40 02 (en allemand)

Le Médiateur est indépendant de la SNCB. Mais attention: il ne peut traiter votre problème que si vous vous êtes auparavant adressé par écrit à la SNCB..

Dagje uit, laat je rijden.

35 verhuurstations.

B-Dagtrip Trein + Fiets vanaf 335 BEF
Verhuur ter plaatse: - toerfiets: 325 BEF
- terreinfiets: 645 BEF

Zie algemene inlichtingen.



Un jour d'entrain en train.

35 gares de location.

B-Excursion Train + Vélo à partir de 335 BEF
Location sur place:
- vélo de tourisme : 325 BEF
- V.T.T.: 645 BEF

Voir renseignements généraux.

WEEKENDBILJET

Tot 60*% korting op uw treinuitstapjes.

Met het Weekendbiljet, zullen zelfs de verlengde weekends te kort lijken.

Meer informatie ? Raadpleeg snel de algemene inlichtingen vooraan in uw spoorboekje.

* Behalve op de vaste vergoeding van 25 BEF in 2de klas en 38,5 BEF in 1ste klas per traject.

BILLET WEEK-END

Jusqu'à -60*% pour une escapade en train.

Avec le Billet Week-end, même les longs week-ends vous sembleront trop courts.

Pour en savoir plus, consultez vite les renseignements généraux au début de votre indicateur.

* A l'exception de la redevance fixe par trajet de 25 BEF en 2e classe et 38,5 BEF en 1re classe.

Sehr geehrte Kunden,

Ihr Bahnunternehmen, dem Sie Ihr Vertrauen geschenkt haben, hat dieses Jahr für Sie eine wichtige Entscheidung getroffen. Ohne mich mit technischen Einzelheiten aufhalten zu wollen, möchte ich vier Punkte, die für Sie von größtem Interesse sind, hervorheben.

- All unsere Bahnhöfe und Strecken bleiben in Betrieb.
- Unser Basisangebot wurde um 5 % erhöht.
- Wir haben für bestimmte Städte neue Direktverbindungen nach Brüssel geschaffen, sofern diese noch nicht bestanden.
- Dort, wo keine Direktzüge fahren, haben wir für optimale Anschlußzeiten gesorgt.

Bei der Erstellung der neuen Fahrpläne stützen wir uns auf eine umfassende Studie, die mit größter Genauigkeit den Bedarf an Verkehrsleistungen zwischen Städten und Regionen untersucht hat.
Dieses neue, als IC-IR 98 bezeichnete Binnenverkehrskonzept ist außerdem auf den Taktverkehr der Nachbarländer abgestimmt. Dies wird den Fahrgästen, die ins Ausland reisen, zugute kommen.

Wenn Sie viel bahnfahren, werden Sie bemerkt haben, daß wir immer mehr neue und moderne Fahrzeuge einsetzen, die Ende 1992 bestellt wurden. Außerdem renovieren wir die Fahrzeuge, die seit Mitte der 70er Jahre im Einsatz sind. Wir erwarten auch die ersten leichten Triebwagen für den Nahverkehr. Bei diesen Erneuerungen kommt es uns in erster Linie auf Ihren Komfort an.

Im Dezember 1997 haben wir den ersten Abschnitt der HGV-Strecke auf belgischem Gebiet in Betrieb genommen. Somit ist Frankreich von Brüssel aus schneller zu erreichen. Auch die Fahrgäste, die in Lüttich und Antwerpen abfahren, werden daraus Nutzen ziehen. Die Strecken im Bereich dieser beiden Metropolen werden weiter ausgebaut, damit der Verkehr schneller abgewickelt und unser HGV-Projekt in den kommenden Jahren fertiggestellt werden kann. Diese Modernisierungen werden sich ebenfalls positiv auf den Binnenverkehr auswirken.

Wie Sie sehen, hat Ihnen die "neue" SNCB - sie wurde am 1. Januar dieses Jahres umorganisiert - viel Neues zu bieten. Ihr ist mehr denn je daran gelegen, den Kunden, d.h. Sie, in den Mittelpunkt Ihrer Projekte zu stellen, nach dem Motto: *gemeinsam kommen wir voran*.

Etienne Schouppe
Administrateur délégué

Inhaltsverzeichnis

Karte mit den Nummern der Fahrplantabellen
Kalender / Hinweiszeichen — Faltblatt

Benutzungshinweise — Seite 92

Wie legen Sie Ihren Fahrweg fest? — Seite 92

Das Verzeichnis der Bahnhöfe — Seite 92
Die Fahrplantabelle — Seite 93
Wie liest man die Fahrplantabellen? — Seite 94

Besondere Hinweise — Seite 98

Service in den Bahnhöfen — Seite 102

Betreuung von Behinderten und Blinden — Seite 104

Preise und Reiseangebote — Seite 106

Gewöhnliche Fahrkarten — Seite 106

Zonenfahrkarte — Seite 108

Fahrkarten zum ermäßigten Preis — Seite 109

Wochenendfahrkarte — Seite 109
Fahrkarten «Ein Tag am Meer», «Ein Tag in den Ardennen» — Seite 109

Andere günstige Angebote — Seite 111

B-Ausflüge — Seite 111
B-Tourrail-Karte — Seite 112
Ermäßigungskarte zum Festpreis — Seite 112
Ozonkarte 10 statt 8 — Seite 112
Ermäßigungen für Gruppen — Seite 112
Anrecht auf persönliche Ermäßigungskarten — Seite 113

Internationale Karten und Fahrscheine — Seite 114

Benelux-Tourrail — Seite 114
Benelux-Weekend — Seite 114

Berechtigungskarten Seite 115

Gewöhnliche Karte für einen begrenzten Reiseweg Seite 115
Railflex-Karte Seite 116
Karte für Unternehmen Seite 117
Schülerkarte Seite 117
Großstadtabonnements Seite 118

Einige nützliche Ratschläge Seite 118

Die «Pässe» Seite 119

Fahrradverleih Seite 124

B-Ausflug Zug + Fahrrad Seite 124
PKW-Parkplätze Seite 125
Gebührenpflichtige Unterstellung von Fahrrädern/Mofas Seite 125

Allgemeine Benutzungsbedingungen Seite 126

Einige Ratschläge Seite 126

Ihr Gepäck Seite 126
Ihre Hunde und Kleintiere Seite 126
Verlorene Gegenstände Seite 127

Ihr Fahrausweis - Benutzungsbedingungen Seite 128

Kundendienst Seite 131

Wo wird Auskunft erteilt? · Seite 166

Bahn Seite 168
Bus Seite 169

Bildsymbole Seite 170

Verzeichnis der Bahnhöfe Seite 173

Regionalkarten Seite 208

Fahrplantabellen aller Züge Seite 213

Benutzungshinweise

Wie legen Sie Ihren Fahrweg fest?

Das Verzeichnis der Bahnhöfe

Über das alphabetische Verzeichnis der belgischen Bahnhöfe (von Seite 173 bis 207) finden Sie die Fahrplantabelle für Ihren Zielbahnhof.
Nehmen wir das Beispiel Liège-Guillemins (S. 193). Dort erhalten Sie zudem folgende Auskünfte:

★	In diesem Bahnhof sind Schalter vorhanden. Sie können sich telefonisch nach den Schalterstunden erkundigen.
H-4	Dies bezeichnet das Planquadrat auf der Karte des belgischen Eisenbahnnetzes, in dem sich der Bahnhof befindet (Faltblatt am Anfang des Kursbuches und die fünf Regionalkarten von S. 208 bis S. 211).
34, 36, 37, 40, 43, 125	Der Bahnhof ist auf jeder der Fahrplantabellen mit diesen Nummern zu finden (Ⓐ Seite 268 bis 279, 288 bis 321, 330 bis 339, 342 bis 345, 548 bis 555 - Ⓒ Seite 654 bis 661, 668 bis 687, 696 bis 703, 710 bis 713, 846 bis 849).
04/229.26.10	Telefonnummer des Bahnhofs
	Anschlüsse Zug/Bus
	Taxi
	Gebührenpflichtiger Parkplatz für Pkws
	Gebührenpflichtige Fahrradaufbewahrung -
	Gebührenfreie Fahrradaufbewahrung
	Gepäckabfertigung
	Rollstühle stehen kostenlos zur Verfügung
	Hohe Bahnsteige (erleichtern das Ein- und Aussteigen)
	Bewegliche Auffahrrampe für Behinderte
	Bahnhof mit Personal

Diese Angaben gelten auch für den Taschenfahrplan "**IC-IR** de poche", den Sie zusammen mit dem Kursbuch erhalten haben.

Die Fahrplantabelle

Die Fahrplantabellen enthalten:
- die Nummer der Tabelle,
- die Verkehrstage,
- ein Schema mit den Haltebahnhöfen,
- den Fahrplan,
- eventuelle Bemerkungen.

Beispiel:



tab km			L 5659	IC D 932	IC M 2431	L 5660	IC D 933	IC M 2432	L 5661	IC D 934	IC M 2433	L 5662	IC D 935
0	**Liège-Palais**			**9 43**	**9 54**		**10 43**	**10 54**		**11 43**	**11 54**		**12 43**
2	Liège-Jonfosse			**9 46**	**9 57**		**10 46**	**10 57**		**11 46**	**11 57**		**12 46**
3	**Liège-Guillemins**	○		**9 49**	**10 00**		**10 49**	**11 00**		**11 49**	**12 00**		**12 49**
37	*Köln-Hbf*			*8 02*			*9 14*	*9 14*	*9 14*	*10 02*			*11 14*
37	*Aachen-Hbf*			*8 49*			*10 04*	*10 04*	*10 04*	*10 49*			*12 04*
37	*Verviers-Central*		*8 28*	*9 28*	*9 28*	*9 28*	*10 29*	*10 29*	*10 29*	*11 28*	*11 28*	*11 28*	*12 29*
0	**Liège-Guillemins**		9 05	**9 52**	**10 02**	10 05	**10 52**	**11 02**	11 05	**11 52**	**12 02**	12 05	**12 52**
2	Sclessin		9 09			10 09			11 09			12 09	
6	Pont-de-Seraing		9 13			10 13			11 13			12 13	
7	Jemeppe-sur-Meuse		9 15			10 15			11 15			12 15	
9	Flémalle-Grande		9 18			10 18			11 18			12 18	
10	Leman		9 20			10 20			11 20			12 20	
11	**Flémalle-Haute**	○	9 22		**10 10**	10 22		**11 10**	11 22		**12 10**	12 22	
11	**Flémalle-Haute**		9 23		**10 11**	10 23		**11 11**	11 23		**12 11**	12 23	
15	Engis		9 27			10 27			11 27			12 27	
21	Haute-Flône		9 32			10 32			11 32			12 32	
22	Amay		9 34			10 34			11 34			12 34	
25	Ampsin		9 37			10 37			11 37			12 37	
29	**Huy**	○	9 41	**10 10**	**10 22**	10 41	**11 10**	**11 22**	11 41	**12 10**	**12 22**	12 41	**13 10**
29	**Huy**		9 42	**10 12**	**10 23**	10 42	**11 12**	**11 23**	11 42	**12 12**	**12 23**	12 42	**13 12**
30	**Statte**		9 45		**10 26**	10 45		**11 26**	11 45		**12 26**	12 45	
32	Bas-Oha		9 48			10 48			11 48			12 48	
40	**Andenne**		9 54		**10 34**	10 54		**11 34**	11 54		**12 34**	12 54	
41	Château-de-Seilles		9 56			10 56			11 56			12 56	
45	Sclaigneaux		10 00			11 00			12 00			13 00	
48	Namêche		10 04			11 04			12 04			13 04	
51	Marche-les-Dames		10 07			11 07			12 07			13 07	
60	**Namur**	○	10 13	[6] **10 30**	[4] **10 47**	11 13	[6] **11 30**	[4] **11 47**	12 13	[8] **12 30**	[4] **12 47**	13 13	[6] **13 30**

Fahrplan

[1] Rijdt van 25 mei tot 27 sept 98.
[2] Zonder bagageruim.
[3] Zie verder tabellen 130, 130a.
[4] Zie verder tabel 161.
[5] Zonder bagageruim.
Zitplaatsen enkel in tweede klas.

[6] Zie verder tabellen 130, 118, 78, 94.
[7] Zie verder tabellen 161, 50a.
[8] Zie verder tabellen 130, 118, 78.

[1] Circule du 25 mai au 27 sept 98.
[2] Pas de compartiment fourgon.
[3] Voir tableaux 130, 130a.
[4] Voir tableau 161.
[5] Pas de compartiment fourgon.
Places assises uniquement en deuxième classe.

[6] Voir tableaux 130, 118, 78, 94.
[7] Voir tableaux 161, 50a.
[8] Voir tableaux 130, 118, 78.

Bemerkungen

Achtung! Im Laufe des Jahres können Fahrpläne geändert werden. Je nach Umfang der Änderungen werden diese über die Presse bekanntgegeben. Außerdem können Sie später in allen Bahnhöfen einen kostenlosen Nachtrag zum Kursbuch erhalten.

Wie liest man die Fahrplantabellen?

Beispiel:

125

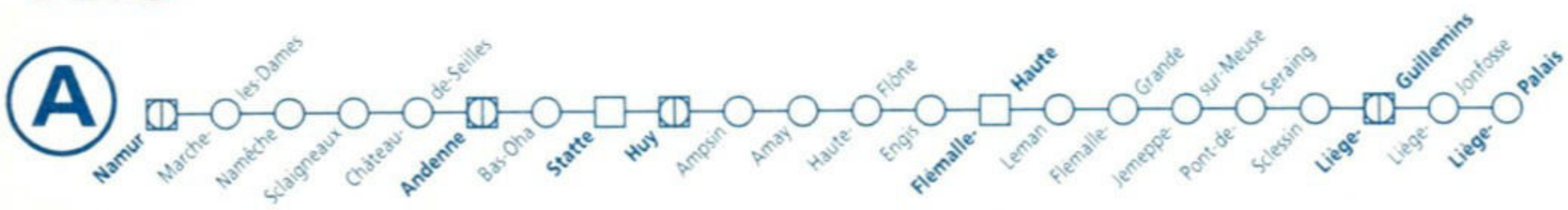

125

tab km		L 5675	L 5676	IC M 2405	IC D 904	P 7480	L 5677	IC M 2406	IC D 905	L 5678	IC M 2407	IC D 906	L 5679	IC M 2508	IC D 907	L 5680	IC M 2509
78	*Tournai*								6 03	*6 03*		7 03	*7 03*		8 03	*8 03*	
118	*Mons*								6 28	*6 28*		7 28	*7 28*		8 28	*8 28*	
118	*La Louvière-Sud*								6 42	*6 42*		7 42	*7 42*		8 42	*8 42*	
130	*Charleroi-Sud*			*5 31*	6 00		*6 00*	*6 31*	7 00	*7 00*	*7 31*	8 00	*8 00*	*8 31*	9 00	*9 00*	*9 3*
161	*Bruxelles-Brussel* Midi/Zuid						*5 36*	6 06	*6 06*	*6 36*	7 05	*7 15*	*7 36*	8 07	*8 07*	*8 36*	9 0
161	*Bruxelles-Brussel* Centr.						*5 40*	6 10	*6 10*	*6 40*	7 09	*7 09*	*7 40*	8 11	*8 11*	*8 40*	9 1
161	*Bruxelles-Brussel* Nord/Noord						*5 45*	6 15	*6 15*	*6 45*	7 15	*7 24*	*7 45*	8 16	*8 16*	*8 45*	9 1
0	**Namur**	4 45	5 45	**6 13**	**6 30**		6 45	**7 13**	**7 30**	7 45	**8 13**	**8 30**	8 45	**9 13**	**9 30**	9 45	**10 1**
9	Marche-les-Dames	4 51	5 51				6 51			7 51			8 51			9 51	
12	Namêche	4 54	5 54				6 54			7 54			8 54			9 54	
15	Sclaigneaux	4 58	5 58				6 58			7 58			8 58			9 58	
19	Château-de-Seilles	5 02	6 02				7 02			8 02			9 02			10 02	
20	**Andenne**	5 05	6 05	**6 27**			7 05	**7 27**		8 05	**8 27**		9 05	**9 27**		10 05	**10 2**
28	Bas-Oha	5 10	6 10				7 10			8 10			9 10			10 10	
30	**Statte**	5 14	6 14	**6 35**		6 51	7 14	**7 35**		8 14	**8 35**		9 14	**9 35**		10 14	**10 3**
31	**Huy** ◯	5 16	6 16	**6 37**	**6 48**	6 53	7 16	**7 37**	**7 48**	8 16	**8 37**	**8 48**	9 16	**9 37**	**9 48**	10 16	**10 3**
31	**Huy**	5 18	6 18	**6 38**	**6 50**	6 54	7 18	**7 38**	**7 50**	8 18	**8 38**	**8 50**	9 18	**9 38**	**9 50**	10 18	**10 3**
35	Ampsin	5 22	6 22			6 58	7 22			8 22			9 22			10 22	
38	Amay	5 25	6 25			7 01	7 25			8 25			9 25			10 25	
39	Haute-Flône	5 27	6 27			7 03	7 27			8 27			9 27			10 27	
45	Engis	5 32	6 32			7 08	7 32			8 32			9 32			10 32	
49	**Flémalle-Haute** ◯	5 36	6 36	**6 49**		7 12	7 36	**7 49**		8 36	**8 49**		9 36	**9 49**		10 36	**10 4**
49	**Flémalle-Haute**	5 38	6 38	**6 50**		7 14	7 38	**7 50**		8 38	**8 50**		9 38	**9 50**		10 38	**10 5**
50	Leman	5 40	6 40			7 16	7 40			8 40			9 40			10 40	
51	Flémalle-Grande	5 42	6 42			7 18	7 42			8 42			9 42			10 42	
53	Jemeppe-sur-Meuse	5 45	6 45			7 21	7 45			8 45			9 45			10 45	
54	Pont-de-Seraing	5 47	6 47			7 23	7 47			8 47			9 47			10 47	
58	Sclessin	5 51	6 51			7 27	7 51			8 51			9 51			10 51	
60	**Liège-Guillemins** ◯	5 55	6 55	**6 58**	**7 08**	7 31	7 55	**7 58**	**8 08**	8 55	**8 58**	**9 08**	9 55	**9 58**	**10 08**	10 55	**10 5**
37	*Verviers-Central* ◯	*6 43*	*7 32*	*7 32*	*7 32*	*8 18*	*8 32*	*8 32*	*8 32*	*9 32*	*9 32*	*9 32*	*10 26*	*10 26*	*10 32*	*11 32*	*11 3*
37	*Aachen-Hbf* ◯						*8 56*	*8 56*	*8 56*			*10 11*	*10 48*	*10 48*			
37	*Köln-Hbf* ◯						*9 46*	*9 46*	*9 46*			*10 57*	*11 46*	*11 46*			
0	**Liège-Guillemins**				**7 00**	**7 11**	7 34	7 56	**8 00**	**8 11**		**9 00**	**9 11**		**10 00**	**10 11**		**11 0**
1	Liège-Jonfosse ◯				**7 03**	**7 14**	7 37	7 59	**8 03**	**8 14**		**9 03**	**9 14**		**10 03**	**10 14**		**11 0**
3	**Liège-Palais** ◯				**7 06**	**7 17**	7 40	8 02	**8 06**	**8 17**		**9 06**	**9 17**		**10 06**	**10 17**		**11 0**

Die Fahrplantabelle enthält folgende Informationen:
Das Zeichen ◯ bedeutet, daß es dort Busanschlüsse gibt.
Das Zeichen □ bedeutet, daß es dort Zuganschlüsse gibt.
Das Zeichen ◫ bedeutet, daß es dort Zug- und Busanschlüsse gibt.
Bei großer Verspätung kann es vorkommen, daß der Anschlußzug nicht wartet. Bei geringer Verspätung hingegen wartet der fahrplanmäßig vorgesehene Anschlußzug.
Die Wartezeiten sind jedoch begrenzt, um Nachfolgeverspätungen zu vermeiden.
Für die Ermittlung Ihres Fahrwegs können Sie sich beim Anschlußbahnhof telefonisch nach den vorgesehenen Wartezeiten erkundigen.
(Die entsprechenden Telefonnummern finden Sie im alphabetischen Verzeichnis der Bahnhöfe von S. 173 bis S. 207).

- Der unter der Nummer der Fahrplantabelle gedruckte Buchstabe (A oder C) gibt an, an welchen Tagen die Züge verkehren. Dieser Buchstabe erscheint nochmals im Hintergrund der Fahrplantabelle selbst.
  Ⓐ: montags bis freitags, Feiertage ausgenommen
  Ⓒ: samstags, sonntags und feiertags
- Die Merkmale des Zugs (am Kopf jeder Spalte), d.h.:
- Typ (**IC**, **IR**, ...) siehe ebenfalls weiter unten
- Zugnummer
- Zeichen, die die Tage oder Zeitspannen betreffen, an denen die Züge verkehren (siehe Seite 97)
- Die Bahnhöfe, die auf der Strecke liegen (gerade Schriftzeichen)
- Die Abfahrtszeiten des Zugs. Das Zeichen O hinter dem Bahnhofsnamen kennzeichnet die Ankunftszeit.
- Die Bahnhöfe, die nicht auf der Strecke liegen, die jedoch mit einem Anschlußzug erreicht werden können, sind in Rot und Kursivschrift angegeben.

Die Ankunftszeiten der Anschlußzüge sind auch in Rot angezeigt.

Hinweis: Der Abgangsbahnhof eines Zugs befindet sich nicht immer in der konsultierten Fahrplantabelle. In diesem Fall sind der bzw. die vor dem Streckenbeginn gelegenen Bahnhöfe in Rot angezeigt.

Züge, die im Stundentakt verkehren
(in gewissen Fällen im Zweistundentakt):

IC IC-Züge gewährleisten schnelle Verbindungen zwischen Ballungsgebieten und Großstädten auf mittleren und großen Entfernungen. Die Anzahl Haltestellen dieser Züge ist stark begrenzt.

IR sind interregionale Züge, die eine größere Anzahl Ortschaften des Landes bedienen.

L sind lokale Züge, die alle Haltestellen bedienen, ausgenommen einige, an denen nur Pendelzüge (P-Züge) halten.

Zusätzliche Züge:

P sichern zusätzliche Verbindungen in den Hauptverkehrszeiten.

T sind Touristikzüge, die in der touristischen Saison verkehren und nur gewisse Bahnhöfe bedienen (Küste/Ardennen).

INT sind internationale Züge. Einige dürfen im Binnenverkehr benutzt werden.

Die *eurostar*- und *THALYS*-Züge Brüssel-Paris wurden nicht in dieses Kursbuch aufgenommen, da sie nicht für Fahrgäste des Binnenverkehrs zugelassen sind.
Der Zugang zu den *THALYS*-Zügen Brüssel-Amsterdam und Brüssel-Köln ist nur unter gewissen Bedingungen gestattet.

Diese Züge dürfen nur mit einem THALYS-Fahrschein benutzt werden.

Wann fährt der Zug?
Die Fahrpläne der Züge, die samstags, sonntags oder an Feiertagen fahren, können stark von den Fahrplänen der Züge abweichen, die in der Woche fahren.
Um unser Kursbuch so übersichtlich wie möglich zu gestalten, haben wir die Fahrplantabellen in zwei Gruppen aufgeteilt. Eine für die Woche - von montags bis freitags (Feiertage ausgeschlossen) - und eine für das Wochenende, d.h. für samstags, sonntags und feiertags. Ein Faltblatt trennt die beiden Fahrplanarten. Das Faltblatt enthält zwei Karten mit den Direktverbindungen. Auf der einen Karte sind die Relationen der Züge eingezeichnet, die von montags bis freitags fahren, und auf der anderen die Relationen der Züge, die am Wochenende und an Feiertagen fahren.

Unter der Nummer der Fahrplantabelle und im Hintergrund der Fahrplantabelle selbst werden die Tage angegeben, an denen die Züge fahren.
Ⓐ fährt an allen Tagen, außer samstags, sonntags und feiertags
Ⓒ fährt samstags, sonntags und feiertags

Folgende Tabelle erklärt die unter der Zugnummer erscheinenden Symbole.

	verkehrt an allen Tagen
Ⓐ	außer samstags, sonntags und an gesetzlichen Feiertagen
Ⓑ	außer samstags
Ⓒ	samstags, sonntags und an allen gesetzlichen Feiertagen
⚒	außer an Sonn- und gesetzlichen Feiertagen
†	an Sonn- und gesetzlichen Feiertagen
①	montags
②	dienstags
③	mittwochs
④	donnerstags
⑤	freitags
⑥	samstags
⑦	sonntags
	Verkehrt nur an gewissen Tagen oder in gewissen Zeitspannen
☼	während der Zeit, in der die Touristikzüge verkehren (siehe Faltblatt auf der 1. Seite)
▲	außer im Jahresurlaub
●	außer in den Schulferien

Besondere Hinweise

Dieses Kursbuch ist eigentlich eine besondere Ausgabe.
Am 24. Mai 1998 treten nämlich von Grund auf überarbeitete Fahrpläne in Kraft, die den Anforderungen unserer heutigen und zukünftigen Kunden besser gerecht werden. Beinah alle Fahrzeiten wurden geändert.
Wir sind uns darüber im klaren, daß dies für unsere Kunden eine große Umstellung bedeutet.
Im Gegenzug bieten wir ihnen jedoch einen besseren IC-IR-Plan und ein erweitertes Zugangebot.
Im weiteren geben wir einen kurzen Überblick über die wichtigsten Änderungen:

Mehr direkte Verbindungen nach Brüssel
Ab den folgenden Bahnhöfen fahren Direktzüge im Taktverkehr nach Brüssel:
Aarschot, Andenne, Auvelais, Bissegem, Châtelet, Comines, Deinze De Panne, De Pinte, Diest, Diksmuide, Duffel, Essen, Flémalle-Haute, Frameries, Genly, Heide, Herentals, Hove, Huy, Ieper, Jemeppe-sur-Sambre, Jurbise, Kalmthout, Kapellen, Koksijde, Kontich, Kortemark, Kwatrecht, Langdorp, Lier, Melle, Menen, Merelbeke, Mortsel-Deurnesteenweg, Mortsel-Oude-God, Poperinge, Quévy, Schellebelle, Schulen, Serskamp, Sint-Katelijne-Waver, Statte, Tamines, Testelt, Tielen, Tielt, Turnhout, Veurne, Wervik, Wevelgem und Zichem.
In anderen Bahnhöfen wird die Verkehrsfrequenz der Züge nach Brüssel erhöht.

Erhöhte Frequenz
Die Zugfrequenz wird u.a. auf den folgenden Strecken erhöht: Gent - Bruxelles, Mons - Bruxelles, Leuven - Bruxelles, La Louvière - Charleroi, Hasselt - Bruxelles und Mechelen - Bruxelles.

Noch bessere Verbindung zum Flughafen
Der Flughafen von Zaventem wird immer wichtiger, daher wurde der Zugverkehr in bedeutendem Maße ausgebaut. Unter dem Flughafen ist ein neuer Bahnhof in Betrieb genommen worden, der auch längere Züge aufnehmen kann, die nicht nur aus Bruxelles-Midi kommen. Es sind Direktverbindungen zum Flughafen von De Panne (Strecke 73) über Gent, von Gent über Aalst (Strecke 50) und von Quévy über Mons (Strecke 96) geplant. Viele Zwischenbahnhöfe erhalten somit eine direkte Verbindung zum Bahnhof Brussel-Nationaal-Luchthaven.
Zudem wird außerhalb der Spitzenzeiten eine vierte Verbindung Bruxelles-Midi - Brussel-Nationaal-Luchthaven bereitgestellt.

Durch all diese Maßnahmen hat sich die Beförderungskapazität in Richtung Flughafen verdreifacht.

Neue Verbindungen

Neben den zahlreichen Bahnhöfen, die eine vertaktete Direktverbindung nach Bruxelles bekommen, gibt es noch weitere neue Verbindungen. So können wir unser Angebot besser den Anforderungen der Kunden anpassen:

- Antwerpen wird via Mechelen mit Leuven über eine schnelle IR-Relation verbunden.
- Von Aalst gibt es nun eine Direktverbindung nach Leuven.
- Wavre und Ninove sind jetzt auch über die Spitzenzeiten hinaus (von 06.00 bis 10.00 Uhr und von 15.00 bis 19.00 Uhr) direkt mit Brüssel verbunden.
- Ab Charleroi, La Louvière, Mons und Tournai fährt einmal pro Stunde ein Direktzug nach Lille.
  Außerdem wird auf bestimmten Streckenabschnitten der Zugverkehr besser verteilt werden.

Wochenendverkehr

Im Wochenendverkehr gibt es keine grundlegenden Änderungen.
Beachten Sie bitte folgendes:

- Die Züge aus Turnhout werden an Samstagen, Sonn- und Feiertagen nach Antwerpen anstatt nach Brüssel geleitet, da Antwerpen am Wochenende ein stärker gefragtes Reiseziel ist als Brüssel.
- Außerdem werden auf der Relation Namur - Bruxelles die Züge im 30-Minuten-Takt verkehren, um eine höhere Verkehrsfrequenz und somit bessere Anschlüsse zu schaffen.

Wiederinbetriebnahme des Streckenabschnitts Boom - Puurs

Nach jahrelanger Stillegung ist der Abschnitt Boom - Puurs wieder für den Reiseverkehr geöffnet.
Dies ist eine deutliche Verbesserung. Dadurch ist Antwerpen ab Puurs wieder direkt zu erreichen. Außerdem können die Fahrgäste der Strecke Mechelen - Sint-Niklaas in Puurs umsteigen, um nach Antwerpen zu gelangen.

Wir empfehlen den Fahrgästen, die neuen Fahrpläne ihrer Strecke gründlich zu studieren, um nicht von den Änderungen und Neuigkeiten überrascht zu werden.

Touristikzüge

1) **Luxemburg (05.27) - De Panne (10.10)**: fährt nun auch an Samstagen, Sonn- und Feiertagen. Auf der Rückfahrt (Abfahrt in De Panne 18.50) hält der Zug zusätzlich in den luxemburgischen Bahnhöfen Kleinbettingen (23.24), Capellen (23.30), Mamer (23.34), Bertrange-Strassen (23.41) und Luxemburg (23.43).

2) **Luxemburg (05.27) - Oostende (09.48)**: verkehrt an allen Tagen. An Samstagen, Sonn- und Feiertagen fährt er in Oostende um 18.20 Uhr ab und hält zusätzlich in Denderleeuw, von montags bis freitags fährt er um 18.14 Uhr zurück. In Luxemburg hält dieser Zug ebenfalls in Kleinbettingen (22.24), Capellen (22.30), Mamer (22.34), Bertrange-Strassen (22.41) und kommt um 22.43 Uhr in Luxemburg an.

3) **Neerpelt (07.42) - Blankenberge (10.12)**: fährt nun an allen Tagen. Von montags bis freitags fährt dieser Zug 4 Min. später ab. Die Rückfahrt in Blankenberge erfolgt an Samstagen, Sonn- und Feiertagen um 18.48 Uhr und von montags bis freitags um 18.43 Uhr (Ankunft in Neerpelt jeweils um 21.18 und 21.14 Uhr).

4) **Charleroi (08.04) - De Panne (10.32)**: fährt nun auch von montags bis freitags. Auf der Rückfahrt hält der Zug in denselben Bahnhöfen. Abfahrt in De Panne um 19.28 Uhr.

5) **NEU! Charleroi (08.04) - Oostende (10.29**): von montags bis freitags. Die Rückfahrt erfolgt in Oostende um 19.31 Uhr (Ankunft in Charleroi um 21.58 Uhr).

6) **Liège-Guillemins (07.22) - Blankenberge (09.52)**: fährt am Wochenende und wird fortan in **Welkenraedt (06.45)** abfahren. Die Rückfahrt erfolgt in Blankenberge um 19.10 Uhr, die Ankunft in Welkenraedt um 21.17 Uhr.

7) **Tongeren (07.38) - Blankenberge (10.49**) (via Mechelen): fährt ausschließlich am Wochenende. Aus technischen Gründen kann diese Relation von montags bis freitags nicht mehr aufrechterhalten werden. Diese Züge werden jedoch an diesen Tagen durch folgende günstige Anschlüsse ersetzt:

- Von Genk fahren von montags bis freitags 3 IC-Züge über Aalst nach Blankenberge. Abends sind für die Rückfahrt ebenfalls 3 IC-Züge vorgesehen.
- In Aarschot fährt ein Touristikzug nach Blankenberge um 08.48 Uhr ab. Dort werden Anschlüsse bereitgestellt. Die Rückfahrt erfolgt in Blankenberge um 18.10 Uhr.

8) **Hasselt - Blankenberge**: wird am Wochenende verlängert. Dieser Zug fährt in **Tongeren** um **06.29 Uhr** ab, hält in Bilzen, Diepenbeek, Hasselt, Schulen, Diest, Zichem, Testelt, Leuven,

Bruxelles, Gent-Sint-Pieters (08.58), Brugge (09.19) und kommt in **Blankenberge** um **09.34 Uhr** an. Auf der Rückfahrt (Abfahrt in Blankenberge um 17.49 Uhr) hält der Zug in denselben Bahnhöfen.

9) **Hasselt (08.26) - Oostende (10.58)**: fährt nun an allen Tagen. Von montags bis freitags fährt dieser Zug 3 Minuten früher ab. Rückfahrt in Oostende um 19.01 Uhr, voraussichtliche Ankunft in Hasselt um 21.33 Uhr (von montags bis freitags um 21.36 Uhr).

10) **NEU! Zaventem (von montags bis freitags) / Schaerbeek (am Wochenende) - De Panne**: Durch diese neue IC-IR-Relation wird der Touristikzug Mechelen - De Panne abgeschafft.

11) **Dinant - Blankenberge:** Von montags bis freitags fahren zwei aus Dinant kommende IC-Züge über Bruxelles-Midi nach Blankenberge, ohne auf dem Streckenabschnitt Bruxelles-Midi - Gent-St-Pieters zu halten.

Service in den Bahnhöfen

Die wichtigsten Informationen finden Sie im Verzeichnis der Bahnhöfe (Seite 173 bis 207).

Nehmen wir z.B. Charleroi-Sud.
Nach dem Namen des Bahnhofs steht:

E-5 Geographische Lage des Bahnhofs auf der regionalen Karte 117, 118, 124, 130, 130a, 132, 140.
Fahrplantabellen bezüglich dieses Bahnhofs
071/60 22 94
Telefonnummer des Bahnhofs


Anschlüsse Zug/Bus



Taxi



Bahnhof mit gebührenpflichtigen Parkplätzen für Pkws



Gebührenfreier Parkplatz für Pkws



Bahnhof mit gebührenpflichtiger Fahrradauf-bewahrung


Gepäckabfertigung


Buffet


Restaurant



Bahnhof mit gebührenfreier Fahrradaufbewahrung

Einige der in diesem Verzeichnis aufgeführten Dienstleistungen und Sondervorrichtungen sind speziell für Behinderte und Blinde. Siehe auch: Betreuung von Behinderten und Blinden (S. 104).

Im alphabetischen Verzeichnis der Bahnhöfe sind die Bahnhöfe mit Schalterdienst durch ein Sternchen gekennzeichnet.
Die Öffnungszeiten der Schalter hängen stark von der Anzahl Fahrgäste des jeweiligen Bahnhofs ab. Die Schalterstunden können Sie im Bahnhof selbst am Aushang oder telefonisch erfahren. Die entsprechende Telefonnummer finden Sie im Verzeichnis der Bahnhöfe.

Informationen in den Bahnhöfen

Folgende Hinweise gelten nur für mittlere oder größere Bahnhöfe. Es handelt sich dabei häufig um die Bahnhöfe, durch die **IC**- und/oder **IR**-Züge fahren.
In den anderen Bahnhöfen sind die Hinweise nicht so zahlreich.

Im Bahnhof selbst

- Eine ganze Reihe von schematischen Darstellungen (Bildsymbole Seite 170) dienen Ihrer Orientierung.
- Natürlich können wir nicht alles vorhersehen: Zögern Sie also nicht, sich zu informieren, sei es im Auskunftsbüro (das Sie in den meisten großen Bahnhöfen finden werden) oder am Schalter.
- Eine ständig auf den neuesten Stand gebrachte Zuganzeigetafel unterrichtet Sie über die Fahrzeiten, Gleise und über die Art des Zuges (L, **IR**...).
- Die gelben Fahrplanaushänge geben dieselben Informationen, sie sind jedoch "vollständiger", d.h. sie führen diese Informationen für den ganzen Tag auf.
- In gleichem Maße bestätigen Ansagen über Lautsprecher die Abfahrtszeiten und die Zielbahnhöfe der Züge.
- In den kleineren Bahnhöfen werden Sie durch die Fahrplan-aushänge oder das Personal informiert.

Zugang zu den Bahnsteigen

Den Bahnsteig, den Sie suchen, finden Sie an Hand deutlicher Hinweise in den dorthin führenden Gängen und Unterführungen. In den bedeutenden Bahnhöfen werden diese Informationen erneut durch die Abfahrtszeiten, die Bestimmungsbahnhöfe usw. ergänzt.
In den kleineren Bahnhöfen weist Sie ein Fahrplanaushang auf den entsprechenden Bahnsteig hin.

Auf den Bahnsteigen

In den größeren Bahnhöfen finden Sie erneut diese Auskünfte auf den Bahnsteigen vor: Fahrplanaushänge, automatische Anzeige-tafeln... Sie wiederholen die Abfahrtszeit, den Zielort und die Art des Zuges. Im allgemeinen werden diese Informationen in zahlrei-chen Bahnhöfen über Lautsprecher oder durch das Personal am Bahnsteig selbst mitgeteilt.

Betreuung von Behinderten und Blinden

Nehmen Sie unmittelbar Kontakt mit uns auf, falls Sie Hilfe benötigen. Die Rufnummern finden Sie auf folgenden Seiten:
- Seite 173 bis 207: Verzeichnis der Bahnhöfe
- Seite 166 bis 169: Auskunftsbüros

Die Nationale Ermäßigungskarte für die Benutzung der öffentlichen Verkehrsmittel (Carte Nationale de réduction sur les transports en commun)
und
die Sonderparkkarte für Behinderte ohne Begrenzung der Parkdauer (carte pour stationnement sans limitation de durée)

erhalten Sie beim

Ministère des Affaires Sociales, de la Santé Publique
et de l'Environnement
Service Attestations
Rue de la Vierge Noire, 3c
1000 Bruxelles - Tel. 02/509 80 41

Hilfen beim Zugang

1. Siehe dazu das Verzeichnis der Bahnhöfe (Seite 173 bis 207). Sie können feststellen, daß bestimmte Bahnhöfe folgende Hilfen anbieten:


Rollstuhl für Behinderte


Bewegliche Auffahrrampe zwischen Bahnsteig und Zug


Hohe Bahnsteige


Von montags bis freitags genügend Personal. Erkundigen Sie sich im Bahnhof für die anderen Tage.

2. Für rollstuhlgebundene Behinderte erteilt der Bahnhof eine 2 Jahre gültige Sondergenehmigung, mit der bestimmte im Prinzip verbotene Bahnübergänge und Dienstaufzüge (in der Begleitung eines Angestellten der SNCB) benutzt werden dürfen.

3. Wenn Sie Inhaber der Sonderparkkarte für Behinderte ohne Begrenzung der Parkdauer sind, dürfen Sie Ihr Auto kostenlos auf den vorbehaltenen Parkplätzen abstellen.
4. Wenn Sie eine Auslandsreise planen, nehmen Sie bitte Kontakt mit Ihrem Abgangsbahnhof auf.

Tarifliche Vorteile

In bestimmten Fällen erhalten Sie erhebliche Ermäßigungen. Informieren Sie sich darüber im Bahnhof.

Binnenverkehr

1. Falls Sie den Gebrauch beider Arme oder beider Beine verloren haben, erteilt Ihnen die SNCB eine «Sondererlaubnis»: Mit letzterer dürfen Sie zusammen mit einer Begleitperson reisen, benötigen jedoch nur einen Fahrausweis (Fahrkarte zum normalen Preis oder mit kommerzieller Ermäßigung, Berechtigungskarte).
2. Falls Sie blind sind, genügt Ihre «Nationale Ermäßigungskarte für die Benutzung der öffentlichen Verkehrsmittel», um Freifahrt in der 2. Klasse zu haben. Ihr Begleiter muß einen Fahrausweis besitzen, Ihr Begleithund darf jedoch kostenlos mitreisen.
3. Rollstühle werden ebenfalls gratis befördert.

Internationaler Verkehr

Im internationalen Verkehr haben Sehbehinderte folgende Vorteile: Der Begleiter (Person oder Hund auf den für Hunde zugelassenen Verbindungen) reist gratis, falls der Blinde über einen Fahrausweis zum normalen Preis (eventuell ermäßigt) verfügt. Sie müssen zusammen fahren. Bei einer Hin- und Rückreise mit Abfahrt aus Belgien gelten diese Bedingungen auf 20 europäischen Eisenbahnnetzen und bei 6 Seeschiffahrtsgesellschaften.
Der Begleiter eines Behinderten (der aber nicht sehbehindert ist) reist nur kostenlos (zu den gleichen Bedingungen) im Benelux-Verkehr.

Preise und Reiseangebote

Es folgt eine allgemeine Übersicht unserer Reiseangebote mit einigen Preisbeispielen (ab dem 01.02.98 geltende Tarife).
Im Streitfall gelten allein die offiziellen SNCB-Tarife.
Das Angebot gilt ausschließlich für den Binnenverkehr, außer es würde ausdrücklich angegeben.
All unsere Preise sind in belgischen Franken (bfrs) angegeben, MwSt. inbegriffen.
Die Ermäßigungen gelten nicht für den Mindestpreis (für eine einfache Fahrt) von 25 bfrs in 2. Klasse und 38,50 bfrs in 1. Klasse.
Die Berechnung des Fahrpreises stützt sich auf Tarifkilometer, die von der tatsächlichen Entfernung abweichen können.

Gewöhnliche Fahrkarten

Es gibt Fahrkarten für eine einfache Fahrt und für eine Hin- und Rückfahrt.

Gültigkeit

- Die einfache Fahrt oder die Hinfahrt muß an dem auf der Fahrkarte angegebenen Datum stattfinden. Sie müssen die Rückfahrt vor der Nachtruhe des Zugverkehrs beendet haben. Bei einer Hin- und Rückfahrkarte muß die Hinfahrt vor der Rückfahrt erfolgen.
- Sie können die Fahrkarte schon 5 Tage im voraus lösen, wenn Sie am Schalter das Reisedatum angeben.

Kinder

- Kinder unter 6 Jahren reisen kostenlos. Höchstens 4 Kinder unter 6 Jahren dürfen einen Erwachsenen kostenlos begleiten.
- Bei Platzmangel und auf Aufforderung des Zugführers müssen sie ihren Sitzplatz einem zahlenden Fahrgast überlassen.
- Kinder von 6 bis 11 Jahren reisen zum halben Tarif. Mit einer Karte für kinderreiche Familien beträgt die Ermäßigung 75 %.
- Ab 12 bezahlen Kinder den vollen Fahrpreis.

Fahrkartenvorverkauf

Sie können für ein und dieselbe Verbindung einen Fahrschein für zehn einfache Fahrten im voraus lösen.
Auf diesen Fahrschein werden nur Ausgabedatum, Strecke, Wagenklasse und Preis aufgedruckt.

Sie müssen den Fahrschein ausfüllen, bevor Sie in den Zug steigen. Folgende Angaben sind voll ausgeschrieben und mit Kugelschreiber einzutragen:
- Der Name des Tages
- Das Datum
- Das Ziel (immer einer der auf der Karte aufgedruckten Zonen- oder Bahnhofsnamen)

Die anhand einer Ermäßigungskarte im voraus gelösten Fahrscheine müssen zusammen mit der noch gültigen Ermäßigungskarte benutzt werden.
Der Preis der Fahrkarten hängt von der Entfernung ab, die in der ersten Kolonne der Fahrplantabellen angegeben ist.
Die folgende Tabelle gibt den Preis einer einfachen Fahrt zweiter Klasse für einige Entfernungen an.

Entfernung (km)	Preis (bfrs)	Entfernung (km)	Preis (bfrs)
3	40	30	135
5	40	50	205
10	60	75	290
15	80	100	380
20	95	125	470
25	115	150	*565

*Höchstpreis für eine einfache Fahrt

Die erste Klasse ist rund 54 % teurer als die zweite.
Eine Hin- und Rückfahrt kostet das Doppelte einer einfachen Fahrt.

Ausgabe von Fahrkarten mit dem Aufdruck "VIA"

Der Fahrpreis wird auf der Grundlage des kürzesten Fahrwegs berechnet. Wenn Sie Ihre Reise unterbrechen möchten oder sich für einen ganz bestimmten Reiseweg entscheiden (der nicht unbedingt der kürzeste ist), brauchen Sie beim Kauf Ihres Fahrscheins nur das Schalterpersonal zu benachrichtigen. Sie erhalten dann eine Fahrkarte mit dem Aufdruck "VIA", auf der neben dem Abgangs- und Zielbahnhof auch der Bahnhof angegeben ist, in dem die Reise unterbrochen werden darf. Dieser Fahrschein ist nur einen Tag lang gültig.

Zonenfahrkarte

Die SNCB bietet für 21 Städte eine Zonenfahrkarte an, mit der Sie innerhalb der jeweiligen Zone frei bahnfahren können. Sie kostet 40 bfrs in 2. Klasse und 50 bfrs in 1. Klasse und ist ab dem Zeitpunkt der Ausgabe zwei Stunden lang gültig.

In Brüssel gibt es die Zonenfahrkarte nur in 2. Klasse. Sie können jedoch sowohl den Zug als auch den Bus, die Straßenbahn und die Metro (STIB) benutzen. Diese Fahrkarte kostet 50 bfrs und ist ab dem Zeitpunkt der Ausgabe zwei Stunden lang gültig.

Für folgende Städte gibt es Zonenfahrkarten:

Aalst
Antwerpen
Brugge
Bruxelles
Charleroi
Denderleeuw
Dendermonde
Gent
Halle
Hasselt
Huy
Knokke
La Louvière
Leuven
Liège
Marche
Mechelen
Mouscron
Mons
Namur
Verviers

Fahrkarten zum ermäßigten Preis

Sondertarife für Hin- und Rückfahrten

Für Alleinreisende und kleine Gruppen, für bestimmte Reiseziele, am Wochenende... gibt es Fahrkarten zum ermäßigten Preis.

Wochenendfahrkarte

Diese Hin- und Rückfahrkarte ist zwischen zwei belgischen Bahnhöfen Ihrer Wahl gültig. Die Hinfahrt müssen Sie zwischen Freitagmorgen und Sonntagabend an dem auf der Fahrkarte angegebenen Datum antreten; die Rückfahrt kann zwischen Samstagmorgen und Montagabend erfolgen.
Am Samstag oder Sonntag können Sie also eine Tagesfahrt unternehmen. Je nach Zahl der Fahrgäste werden Ermäßigungen gewährt (40 % für einen Alleinreisenden oder für einen der Fahrgäste einer kleinen Reisegruppe von höchstens 6 Personen, 60 % für die weiteren Mitreisenden).

Gültigkeitsdauer bei verlängerten Wochenenden:

Daten	Hinfahrt	Rückfahrt
PFINGSTEN 31. Mai	von Freitag, 29. Mai bis Montag, 1. Juni	von Samstag, 30. Mai bis Dienstag, 2. Juni
NATIONALFEIER- TAG 21. Juli	von Donnerstag, 17. Juli bis Dienstag, 21. Juli	von Samstag, 18. Juli bis Mittwoch, 22. Juli
ALLERHEILIGEN 1. November	von Freitag, 30. Oktober bis Montag, 2. November	von Samstag, 31.Oktober bis Dienstag, 3. November
WEIHNACHTEN 1998	von Donnerstag, 24. Dez. bis Sonntag, 27. Dez.	von Freitag, 25. Dez. bis Montag, 28. Dez.
NEUJAHR 1999	von Donnerstag, 31.Dez. 98 bis Sonntag, den 3. Jan. 99	von Freitag, 1. Jan. 99 bis Montag, 4. Jan. 99

Im Nachtrag zum Kursbuch und in der Broschüre "Guide du Voyageur", die in den Bahnhöfen ausliegen wird, werden die weiteren Daten erscheinen.

Fahrkarten "Ein Tag am Meer", "Ein Tag in den Ardennen"

Diese Hin- und Rückfahrkarte ist eine Tageskarte mit Ermäßigung: 40 % für einen Alleinreisenden oder einen der Fahrgäste einer kleinen Reisegruppe von höchstens 6 Personen, 60 % für die anderen Mitreisenden solch einer Minigruppe.
Die Fahrkarte "Ein Tag am Meer" gilt für folgende Bahnhöfe: Knokke, Duinbergen, Heist, Zeebrugge, Blankenberge, Oostende, Veurne, Koksijde und De Panne. Bei der Hinfahrt darf nur in dem auf der

Fahrkarte angegebenen Zielbahnhof ausgestiegen werden. Die Rückfahrt kann in jedem der oben genannten Bahnhöfe angetreten werden.
Die Fahrkarte "Ein Tag in den Ardennen" ist für alle südlich der Achse Erquelinnes - Namur - Liège - Visé gelegenen Bahnhöfe oder Haltestellen gültig (ausgenommen sind die Bahnhöfe Angleur, Jambes-Est und Jambes).

Diese Fahrkarte wird über folgende Zeiträume angeboten:

SOMMERFERIEN	von Montag, den 1. Juni bis Montag, den 31. August
ALLERHEILIGEN: 1. November	von Samstag, den 31. Oktober bis Sonntag, den 8. November
WEIHNACHTEN 1998 NEUJAHR 1999	von Samstag, den 19. Dezember 98 bis Sonntag, den 3. Januar 99

Wann die Fahrkarten "Ein Tag am Meer" und "Ein Tag in den Ardennen" 1998 erhältlich sind, erfahren Sie aus dem Nachtrag zu diesem Kursbuch und der Broschüre "Guide du Voyageur", die in den Bahnhöfen ausliegen wird.

Einige Preisbeispiele für die 2. Klasse (die 1. ist rund 54 % teurer).

Entfernung (km)	Allein-reisende	Zwei Fahrgäste reisen zusammen	Je hinzukom-menden Fahrgast (1) (insgesamt 6)
5	80	160	80
10	90	170	80
20	140	250	110
30	180	320	140
50	270	460	190
75	370	630	260
100	470	800	330
150	700	1 180	480

(1) In gewissen Fällen ist die Benutzung eines PASS (s. Seite 119) vorteilhafter

Andere günstige Angebote

B-Ausflüge

Falls Sie einen Tagesausflug alleine, mit Familie oder mit Freunden unternehmen möchten, ist dieses Angebot die ideale Lösung. Der Fahrschein "B-Ausflug" ist ein Pauschalangebot, das eine Hin- und Rückfahrkarte 2. Klasse mit Eintrittskarten zu den im Programm vorgesehenen Veranstaltungen und Sehenswürdigkeiten und eine eventuelle Weiterfahrt mit Bus, Straßenbahn oder Metro kombiniert.
Tier- und Vergnügungsparks, Radtouren, kulturelle Veranstaltungen, Stadtbesichtigungen oder Kreuzfahrten, ... wir haben immer einen B-Ausflug nach Ihrem Geschmack!
Besorgen Sie sich schnell die neue Broschüre "B-Excursions" im Bahnhof. Es lohnt sich! Hier ist ein Überblick über die Neuigkeiten der Saison 1998-1999.

Erlebnis und Abenteuer finden Sie im Vergnügungspark von Efteling in Tilburg in den Niederlanden oder beim Klettern, Paintball oder Abenteuerparcours in Durbuy, der kleinsten Stadt Belgiens. Im kulturellen Bereich haben wir für Sie die große Ausstellung "Le Monde des Baleines" (die Welt der Wale) in Brüssel oder den Ausstellungszyklus anläßlich des 550jährigen Bestehens der Stadt Leuven und noch vieles mehr.

Die SNCB bietet B-Ausflüge auch für andere kulturelle, sportliche und sonstige Veranstaltungen oder für Messen an. Weitere Auskünfte können Sie im Bahnhof einholen.

B-Tourrail-Karte

Mit dieser persönlichen Fahrkarte können Sie an fünf Tagen Ihrer Wahl innerhalb eines Monats ganz Belgien bereisen. Die Grenzpunkte sind ausgenommen. Die B-Tourrail-Karte ist also einen Monat lang gültig, die Gültigkeitsperiode kann aber an einem beliebigen Tag beginnen.
Sie ist das ganze Jahr über erhältlich.

	2. Klasse	1. Klasse
Preise	2 100	3 230

Ermäßigungskarte zum Festpreis

Mit dieser persönlichen Karte erhalten Sie einen Monat lang 50 % Ermäßigung auf Fahrscheine der 1. oder 2. Klasse. Preis: 600 bfrs für beide Wagenklassen.

Ozonkarte 10 statt 8

Seit kurzem bieten wir Ihnen die OZONKARTE 10 STATT 8 an. Es handelt sich um eine Karte für zehn einfache Fahrten. Sie ist vor allem interessant, wenn Sie nicht über eine persönliche Ermäßigungskarte verfügen. Die 10 einfachen Fahrten erhalten Sie zum Preis von 8, was einer Ermäßigung von 20 % entspricht. Außerdem ist diese Karte nicht personengebunden und 6 Monate gültig.

Ermäßigungen für Gruppen

1. Wer hat Anrecht auf den Gruppentarif?
   Personen, die eine Gruppe von mindestens 15 Fahrgästen bilden und während der ganzen gebuchten Reise zusammen und in derselben Klasse fahren.

2. Vorteile
   - 60 % Ermäßigung je zahlenden Fahrgast (Höchstpreis für eine Hinfahrt: 150 bfrs in 2. Klasse; der Preis, der einer Entfernung von 150 km entspricht, in 1.Klasse).
   - 50 % Ermäßigung im Mai und Juni (Höchstpreis für eine Hinfahrt: 180 bfrs in 2. Klasse; der Preis, der einer Entfernung von 150 km entspricht, in 1. Klasse).
   - Ein Gratisfahrschein je 15 zahlende Fahrgäste.

3. Sondertarif für Schülergruppen außerhalb der Hauptverkehrszeiten
   - Volle 75 % Ermäßigung (immer in 2. Klasse).
   - Hin- und Rückfahrt am gleichen Tag: Sie dürfen jedoch erst nach 9.00 Uhr abfahren und müssen vor 16.00 Uhr zurückkehren (am Wochenende, an Feiertagen und im Juli und August gelten diese Zeiten nicht).
   - Mindesttarif: 50 bfrs je Hin- und Rückfahrt.

4. Wie müssen Sie vorgehen, um den Gruppentarif zu erhalten?
   - Reichen Sie den Reservierungsantrag spätestens 5 Werktage vor dem Abfahrtsdatum am Bahnhofsschalter ein.
   - Achtung! Eine Reservierung kann nur angenommen werden, wenn noch genügend Sitzplätze frei sind.
   - Die Reservierung ist kostenlos.

Informieren Sie sich im Bahnhof.

Anrecht auf persönliche Ermäßigungskarten

Prinzip

Pensionierten gewisser Kategorien, kinderreichen Familien oder Personen, die dem Vaterland gedient haben, werden persönliche Ermäßigungskarten ausgestellt. Inhaber einer solchen Karte können Fahrscheine zu ermäßigtem Preis lösen. Erkundigen Sie sich im Bahnhof.

Zu beachten

Vergessen Sie Ihre Karte nicht, ohne sie ist Ihr Fahrschein ungültig. Falls Sie wegen Diensten, die Sie dem Vaterland erwiesen haben, Anrecht auf solch eine Ermäßigungskarte haben, haben Sie auch noch Anrecht auf weitere Vorteile bei der Bahn. Erkundigen Sie sich im Bahnhof oder bei der Organisation, die Ihnen die Karte ausgestellt hat.

Internationale Karten und Fahrscheine

Prinzip

Viele der internationalen Reiseangebote sind auch auf dem belgischen Streckenteil vorteilhafter.

Wo, wann, wie?

Die nachfolgende Übersicht ist nicht vollständig. Sehen Sie deshalb auch im internationalen Kursbuch nach.

Benelux-Tourrail

Sie können von gleich welchem belgischen, niederländischen oder luxemburgischen Bahnhof abfahren.
Die Benelux-Tourrail-Karte ist einen Monat lang gültig.
Für einen Festpreis können Sie an fünf Tagen innerhalb dieses Monats auf allen Strecken der drei Bahnen (Belgien/Luxemburg/Niederlande) fahren.

	2. Klasse	1. Klasse
Gültig an 5 Tagen innerhalb 1 Monats		
Junge Leute unter 26 Jahren	3 100	-
Erwachsene ab 26 Jahren	4 400	6 600

Erkundigen Sie sich im Bahnhof oder in einem zugelassenen Reisebüro.

Benelux-Weekend

Diese Hin- und Rückfahrkarte ist im grenzüberschreitenden Verkehr zwischen allen Bahnhöfen der belgischen, niederländischen und luxemburgischen Bahnen gültig.
Ermäßigung:
25 % für einen alleinreisenden Fahrgast oder einen Mitreisenden, der zu einer Gruppe von höchstens sechs Personen gehört.
50 % für alle weiteren Mitreisenden solch einer Gruppe. Die Karte gilt am Wochenende:
- Hinfahrt: Zwischen donnerstags 16.00 Uhr und sonntags 24.00 Uhr
- Rückfahrt: Zwischen samstags 00.00 Uhr und montags 24.00 Uhr

Berechtigungskarten

Falls Sie regelmäßig mit der Bahn fahren möchten, finden Sie stets eine für Sie passende Berechtigungskarte. Diese «maßgeschneiderten» Berechtigungskarten sind auch sehr preisgünstig.

Besorgen Sie sich für weitere Informationen die Broschüre "Le Guide du Voyageur: Cartes trains", die in den Bahnhöfen ausliegt.

Prinzip

Mit den meisten Berechtigungskarten können Sie auf einer bestimmten Strecke oder auf dem ganzen Netz eine unbegrenzte Anzahl Fahrten in 1. oder 2. Klasse zurücklegen.
Zur Berechtigungskarte gehört ein Gültigkeitsbillet.
Sie ist nicht auf andere Personen übertragbar und drei Jahre lang gültig. Um Mißbrauch zu vermeiden, muß die Karte mit einem Paßbild versehen werden.

Gewöhnliche Karte für einen begrenzten Reiseweg

Sie wählen eine bestimmte Strecke, die auf der Berechtigungskarte angegeben wird.
Sie können diese Karte für eine Woche, einen Monat, drei Monate oder zwölf Monate validieren lassen.
Die Berechtigungskarte ist nur mit dem dazugehörigen Gültigkeitsbillet, das Sie schon fünf Tage vor Gültigkeitsbeginn kaufen können, gültig.

Folgende Sonderangebote gelten das ganze Jahr hindurch:
- Erstehen Sie ein Gültigkeitsbillet für zwölf Monate, dann zahlen Sie nur den Preis von zehn Monatskarten.
- Erstehen Sie ein Gültigkeitsbillet für drei Monate, dann zahlen Sie nur den Preis von 2,8 Monatskarten.
- Wenn Sie 146 km oder mehr zurücklegen, wird Ihnen automatisch eine Netzkarte ausgestellt, die auf dem gesamten SNCB-Netz gilt.

Einige Preisbeispiele *(zweite Klasse)*

(Der Preis in erster Klasse liegt rund 54 % höher)

Entfernung (km)	WOCHEN KARTE	MONATSKARTEN		
	1 Woche	1 Monat	3 Monate	12 Monate
3	275	910	2 530	9 030
5	320	1 060	2 950	10 530
10	415	1 380	3 860	13 760
15	510	1 700	4 760	16 990
20	610	2 030	5 670	20 220
25	705	2 350	6 570	23 450
30	805	2 670	7 480	26 680
50	1 120	3 730	10 440	37 280
75	1 380	4 600	12 870	45 960
100	1 665	5 540	15 510	55 380
125	1 945	6 490	18 150	64 810
NETZKARTE	2 250	7 500	21 000	74 980

Mit der **RAILFLEX-Karte** können Sie fünfmal an 15 aufeinanderfolgenden Kalendertagen auf der gleichen Strecke zwischen zwei belgischen Bahnhöfen hin- und zurückfahren. Diese Karte wird in der 1. und 2. Klasse angeboten.
Die Railflex-Karte ist besonders vorteilhaft für Fahrgäste, die zwei- oder dreimal pro Woche dieselbe Strecke fahren.

Entfernung (km)	Preis (bfrs)	Entfernung (km)	Preis (bfrs)
3	295	30	820
5	375	55-57	1 210
10	495	86-90	1 645
15	580	111-115	1 955
20	660	146-150	2 355

Karte für Unternehmen

Nur für im belgischen Handelsregister eingetragene Unternehmen und für GoE, deren Satzungen im belgischen Staatsblatt veröffentlicht sind. Diese Karte darf vom Personal des Unternehmens oder der GoE benutzt werden.
Sie ist auf dem ganzen SNCB-Netz gültig (1, 3 oder 12 Monate)

Gültigkeitsdauer	2. Klasse	1. Klasse
1 Monat	9 000	13 860
3 Monate	25 200	38 800
12 Monate	89 980	138 570

Schülerkarte

- Für einen, drei, zehn oder zwölf Monate.
- Sie wird nur an Schüler und Studenten unter 30 Jahren ausgestellt, und zwar für die Strecke zwischen einem Bahnhof Ihrer Wahl und dem Bahnhof, der sich in der Nähe der Unterrichtsanstalt befindet.

Es gibt zwei verschiedene Schülerkarten:

- Die Schülerkarte, die an allen Tagen gültig ist, kostet etwa 75 % des Preises einer gewöhnlichen Berechtigungskarte.
- Mit der Schülerkarte für eine Hin- une Rückfahrt pro Woche darf die Hinfahrt von sonntags bis mittwochs und die Rückfahrt von mittwochs bis samstags stattfinden. Der Preis für diese Schülerkarte entspricht 40 % des Preises, der für die an allen Tagen gültige Schülerkarte zu zahlen ist.

Einige Preisbeispiele:

Entfernung (km)	Eine Hin- und Rückfahrt pro Woche 1 Monat	1 Monat	Täglich 3 Monate	10 Monate
3	280	680	1 900	6 230
5	320	790	2 220	7 270
10	420	1 040	2 890	9 500
15	510	1 280	3 570	11 730
20	610	1 520	4 250	13 960
30	810	2 010	5 610	18 410

Großstadtabonnements

Diese Abonnements sind für folgende Großräume gültig:
Antwerpen (Stadabonnement) - Gent (Stadabonnement) - Brüssel (MTB) - Lüttich (AUL) - Charleroi (AUC)
Für einen, drei (Antwerpen) oder zwölf Monate.
Diese Abonnements (nur 2. Klasse) gelten nur für das städtische Netz von STIB, TEC und DE LIJN sowie für die Strecken zwischen den Bahnhöfen und Haltestellen der SNCB, die in dem Stadtbereich liegen, für den das Abonnement ausgestellt wurde.

Einige nützliche Ratschläge

Falls Sie die Karte und/oder das Gültigkeitsbillet (außer der Karte für Unternehmen) verlieren, beantragen Sie ein Duplikat in einem beliebigen Bahnhof. Die Karte wird Ihnen so schnell wie möglich ersetzt und die Fahrkarten, die Sie inzwischen kaufen, werden Ihnen erstattet.

Notieren Sie sich sorgfältig die Nummer Ihrer Berechtigungskarte (neun oder zwölf Zahlen), wie Sie es für Ihre Bankkreditkarte machen

Sie möchten Ihre Reise unterbrechen

Ihre Karte wird auf den von Ihnen angegebenen Reiseweg ausgestellt und der Fahrpreis auf dessen Grundlage berechnet.
Auf diesem frei gewählten Reiseweg können Sie Ihre Reise in einem beliebigen Bahnhof antreten oder unterbrechen.
Zu bestimmten Tageszeiten kommen Sie über einen anderen Reiseweg schneller an Ihr Ziel. Sie dürfen ihn benutzen, auch wenn er länger ist. In diesem Fall dürfen Sie jedoch weder Ihre Reise unterbrechen noch früher aussteigen.

Sie möchten mit einer Berechtigungskarte für die 2. Klasse in der 1. Klasse fahren

Falls Sie ausnahmsweise in der 1. Klasse fahren möchten, verlangen Sie den Zuschlag, bevor Sie einsteigen.

Sie möchten Ihre Berechtigungskarte eine Zeit lang nicht benutzen

Sie nehmen z.B. 15 Tage Urlaub. Setzen Sie Ihre Berechtigungskarte während dieser Zeit außer Kraft: Erst nach Ihrer Rückkehr brauchen Sie sie wieder in Kraft zu setzen. Die neue Geltungsdauer beginnt Ihrem Wunsch gemäß.

Sie sind zufrieden! Sie möchten also die Gültigkeitsdauer verlängern

Die eigentliche Berechtigungskarte gilt 3 Jahre. Sie erhalten das Gültigkeitsbillet in allen Bahnhöfen, und zwar schon 1 Monat vor Beginn der neuen Geltungsperiode, die Sie ausgewählt haben.

Sie möchten den Zug mit Bus, Straßenbahn oder Metro kombinieren?

Wenn Sie Ihr Abonnement beantragen, brauchen Sie nur die gewünschte SNCB- und STIB-, TEC- oder DE LIJN-Strecke anzugeben. Diese Kombination ist übrigens günstiger. Sie erhalten eine einzige

Berechtigungskarte, die für die gesamte kombinierte Strecke gültig ist. Diese Bedingungen gelten nicht für die Berechtigungskarten für Unternehmen. Fordern Sie unsere Broschüre "Guide du Voyageur: Cartes Train" an. Sie werden sehen, daß wir eine breite Palette von Angeboten für Sie bereithalten.

Die «Pässe»

Ein PASS ist eine Karte, mit der Sie in Belgien zu äußerst günstigen Preisen mit der Bahn fahren können. Diese Karten werden das ganze Jahr hindurch verkauft und sind für mehrere Benutzerkategorien bestimmt.

Art der Karte	Benutzungsbedingungen	Preis
Go Pass	1. Für alle Jugendlichen von 6 bis einschließlich 25 Jahren. 2. Zehn einfache Fahrten in 2. Klasse. 3. Übertragbar. 4. Sechs Monate gültig. 5. Abfahrt erst ab 7.45 Uhr (ohne Ausnahme) erlaubt (an Samstagen, Sonntagen und Feiertagen **und** an allen Tagen von Juli und August gilt keine Einschränkung).	**1 420 bfrs**
Multi Pass	1. Für Minigruppen von höchstens 3, 4 oder 5 Personen (von denen mindestens eine 26 Jahre alt sein muß. 2. Zwei einfache Fahrten (oder eine Hin- und Rückfahrt) in 2. Klasse innerhalb von 2 Monaten. 3. Einschränkung der Abfahrtszeit: siehe Go Pass, Punkt 5	Preis für höchstens 3 Personen: **1 260 bfrs** höchstens 4 Personen: **1 420 bfrs** höchstens 5 Personen: **1 580 bfrs**
Golden Railpass	1. Für Senioren ab 60. 2. Sechs einfache Fahrten in 1. oder 2. Klasse 3. Übertragbar (und kann mit anderen Personen ab 55 und/oder Kindern unter 12 zusammen benutzt werden). 4. Ein Jahr gültig. 5. Keine Einschränkung der Abfahrtszeit.	1. Klasse **1 940 bfrs** 2. Klasse **1 260 bfrs**

Näheres erfahren Sie im Bahnhof

Mit einem Go Pass, Multi Pass oder Golden Railpass darf die Fahrt nicht unterbrochen werden. Der Übergang von der zweiten in die erste Klasse ist mit einem Go Pass oder Multi Pass nicht zulässig.

PASS 9+

Er ist für 10 einfache Fahrten zur Wahl zwischen zwei belgischen Bahnhöfen gültig. Die im PASS eingetragenen Bahnhöfe müssen belgische Bahnhöfe sein, in denen der bzw. die benutzten Züge entsprechend dem offiziellen Kursbuch der SNCB auch tatsächlich halten. Die Reise darf erst nach 09.00 Uhr angetreten werden. Samstags, sonntags und feiertags gilt diese Einschränkung jedoch nicht. Der PASS 9+ ist nicht personengebunden und darf von mehreren Personen nacheinander oder gleichzeitig benutzt werden.

Acces Pass

Für gewisse Haltestellen ohne Fahrkartenausgabe bietet die Bahn den ACCES PASS an. Er gibt Anrecht auf 5 oder 10 einfache Fahrten zwischen zwei belgischen Bahnhöfen, innerhalb der auf dem PASS angegebenen Zone.
Der ACCES PASS wird an allen Bahnhofsschaltern sowie in gewissen örtlichen Zeitungsläden angeboten.
Den ACCES PASS gibt es für folgende Haltestellen:

Von oder nach	Gültigkeitsbereich	Anzahl Fahrten	Preis
Ampsin	Bas-Oha / Haute-Flône	10	300
	Zone Liège / Namêche	5	500
Balegem-Dorp	Zone Gent / Geraardsbergen / Haaltert / St.-Denijs-Boekel / Vijfhuizen	5	425
	Zottegem / Gontrode	10	300
Berlaar	Zone Antwerpen / Aarschot / St.-Katelijne-Waver / Bouwel / Kontich	5	425
	Lier / Heist-op-den-Berg	10	300
Boortmeerbeek	Zone Mechelen / Wijgmaal	10	500
	Zone Leuven / St.-Katelijne-Waver / Eppegem / Zone Mechelen	5	325
Bracquegnies	Zone Mons / Zone La Louvière / Forchies / Binche / Braine-le-Comte / Luttre	5	425
Brugelette	Ath / Lens	10	300
	Zone Mons / Leuze / Acren / Silly / Neufvilles	5	425

Von oder nach	Gültigkeitsbereich	Anzahl Fahrten	Preis
Buizingen	Zone Bruxelles / Enghien / Ecaussinnes / De Hoek / Tollembeek	5	425
Carnières	Zonen La Louvière / Forchies / Leval	10	500
	Zone Charleroi / Havré / Famille-ureux / Binche / Manage	5	325
	Morlanwelz / Forchies	10	300
Courrière	Zone Namur / Ciney	5	325
Diegem	Zone Bruxelles / Erps-Kwerps	10	500
	Zone Leuven / Weerde / Zone Bruxelles / Dilbeek / Zellik / Vilvoorde / Brussel-Nationaal-Luchthaven	5	425
Eine	Zone Gent / Vichte / Balegem-Dorp / Hillegem / Ronse / Deinze	5	500
Engis	Amay / Flémalle-Grande	10	300
	Zone Liège / Zone Huy	5	325
Eppegem	Zone Bruxelles / Nossegem / Kontich / Willebroek / Hambos / Londerzeel	5	425
	Zone Mechelen / Buda	10	500
Esneux	Zone Liège / Aywaille / Comblain-la-Tour	5	325
Essene-Lombeek	Zone Aalst / Groot-Bijgaarden / Ninove / Ede	10	500
	Zone Bruxelles / Zottegem / Geraardsbergen / Wetteren / Wichelen / Zellik	5	500
Fexhe-le-Haut-Clocher	Zone Liège / Waremme	5	325
	Waremme / Ans	10	500
Floreffe	Zone Namur / Auvelais	10	500

Von oder nach	Gültigkeitsbereich	Anzahl Fahrten	Preis
Franière	Zone Namur / Tamines	10	500
Hansbeke	Zone Gent / Beernem	5	325
	Aalter / Landegem	10	300
Hemiksem	Zone Antwerpen / Zwijndrecht / Mortsel / Mortsel-Deurnesteenweg / Bornem	5	325
Hennuyères	Zone Bruxelles / De Hoek / Herne / Enghien / Erbisoeul / Lens / Zone La Louvière / Pont-à-Celles	5	575
	Tubize / Braine-le-Comte	10	300
Herent	Zone Bruxelles / Vilvoorde / Ezemaal / Testelt / Booischot / Hofstade / Bierges-Walibi	5	575
	Zone Leuven / Erps-Kwerps	10	300
Jamioulx	Zone Charleroi / Walcourt	10	500
Kapelle-op-den-Bos	Zone Mechelen / Buggenhout / Muizen	10	500
Lembeek	Zone Bruxelles / Enghien / Tollembeek / De Hoek / Ecaussinnes	5	425
Linkebeek	Zone Bruxelles / Braine-l'Alleud / Huizingen	10	500
	De Hoek	10	300
Lot	Zone Halle / Ruisbroek	10	300
	Zone Bruxelles / Beersel / Hennuyères	5	325
	Tubize / Ruisbroek / Beersel	10	500
Lustin	Zone Namur / Dinant	5	325
Marche-en-Famenne	Jemelle / Zone Marche	10	300

Von oder nach	Gültigkeitsbereich	Anzahl Fahrten	Preis
Morlanwelz	Zone La Louvière / Forchies	10	300
	Zone Charleroi / Binche / Ecaussinnes / Gouy-lez-Piéton / Obourg / Courcelles-Motte	5	425
Mortsel	Zone Antwerpen / Lier / Kontich / Hoboken-Polder / Zwijndrecht / Antwerpen-Noorderdokken	10	500
Niel	Zone Antwerpen / Melsele / Mortsel-Oude-God / Mortsel / Willebroek / Temse	5	425
Rhisnes	Zone Namur / Beuzet	10	300
Ruisbroek	Zone Halle / Zone Bruxelles / Huizingen	10	500
Sinaai	St.-Niklaas / Lokeren	10	300
Sint-Denijs-Boekel	Zottegem / Oudenaarde / Eine	10	500
Sint-Joris-Weert	Zone Leuven / Wavre	10	500
Sint-Martens-Bodegem	Zone Bruxelles / Asse / Burst / Eichem / Lede / Vijfhuizen	5	425
Solre-sur-Sambre	Zone Charleroi / Erquelinnes	5	500
	Erquelinnes / Fontaine-Valmont	10	300
Tilff	Zone Liège / Poulseur	10	500
Trooz	Zone Liège / Zone Verviers / Theux	10	600
Wijgmaal	Zone Leuven / Wespelaar-Tildonk	10	300
	Zone Mechelen / Kortenberg / Hofstade / Aarschot / Florival / Vertrijk	5	425
Zandbergen	Ninove / Schendelbeke	10	300
Zichem	Zone Leuven / Zone Hasselt / Melkouwen	5	575

Fahrradverleih

Die SNCB bietet Ihnen zwei Alternativen, um Belgien mit dem Fahrrad zu erleben: Entweder Sie nutzen den B-Ausflug "Zug + Fahrrad" oder Sie mieten nur das Fahrrad.

B-Ausflug Zug + Fahrrad

Im Rahmen dieses Angebots bieten 35 unserer Bahnhöfe Mieträder an: brandneue Tourenräder und erstklassige Mountainbikes für Sport und Freizeit im Grünen!

In diesem Angebot sind der Preis für die Hin- und Rückfahrt in 2. Klasse zu einem der 35 Bahnhöfe mit Fahrradverleih und die Mietgebühr für einen Tag inbegriffen. Außerdem sind der Fahrkartenpreis und die Mietgebühr stark ermäßigt.

Tagesgebühren für Fahrräder oder Mountainbikes (inkl. MwSt.)
Hin- und Rückfahrt in 2. Klasse + Mietgebühr für Fahrrad oder Mountainbike

	Zone A < 21 km	Zone B von 21 bis 45 km	Zone C von 46 bis 71 km	Zone D > 71 km
Fahrrad	335	395	515	615
Mountainbike	650	650	740	840

In der Broschüre "B-Ausflüge" finden Sie sämtliche Informationen zu diesem Angebot. Besorgen Sie sich die Broschüre im Bahnhof.

Nur Fahrradverleih

Wenn Sie schon vor Ort sind, können Sie ebenfalls Fahrräder, und zwar zu folgendem Tarif, mieten:
Tagesgebühr für ein Tourenrad: 325 bfrs
Tagesgebühr für ein Mountainbike: 645 bfrs

Tourenräder-Verleih in 31 Bahnhöfen:

Blankenberge, Brugge, Deinze, Dendermonde, Dixmuide, Dinant, Essen, Eupen, Genk, Gent-Sint-Pieters, Hasselt, Herentals, Ieper, Jemelle, Knokke, La Hulpe, Leuven, Lier, Lobbes, Marbehan, Namur, Oostende, Oudenaarde, Poperinge, Puurs, Sint-Niklaas, Turnhout, Virton, Veurne, Walcourt, Zottegem

Mountainbike-Verleih in 4 Bahnhöfen:

Rivage, Spa, Trois-Ponts und Vielsalm

Im Verleihbahnhof ist eine Kaution von 500 bfrs pro Fahrrad und 1 500 bfrs pro Mountainbike zu hinterlegen. Sie wird Ihnen vollständig erstattet, wenn Sie die Räder rechtzeitig und in einwandfreiem Zustand in dem Bahnhof zurückgeben, in dem sie gemietet wurden.

Sie nehmen Ihr Fahrrad mit

(Beförderungspreis je Fahrrad)
- Bezahlung im Bahnhof: **150**
- Bezahlung im Zug: **500**

Sie nehmen Ihr Tandem mit

(Beförderungspreis je Tandem)
- Bezahlung im Bahnhof oder im Zug: **500**

PKW-Parkplätze - Gebührenpflichtige Parkplätze

		Pro Kalendertag	Pro Woche	Parkplatzabonnierte Eisenbahnbenutzer 1 Monat	3 Monate	1 Jahr
Bruxelles	Nord	170	240	800	2 240	8 000
	Midi	250	240	800	2 240	8 000
		170	360	1 200	3 360	12 000
- Liège-Guillemins		180	500 (1)	1 150 (1)	3 200 (1)	11 500 (1)
- Namur (überdacht)			-	1 100	3 080	11 000
- Andere Bahnhöfe		120	200	660	1 850	6 600

(1) Reservierter Platz

Kostenlos: 362 Autoparkplätze können Sie gebührenfrei benutzen. Am Wochenende sind alle Parkplätze gebührenfrei, außer in Bruxelles-Midi/Nord, Blankenberge (in der Hauptsaison), Oostende und Liège-Guillemins.

Gebührenpflichtige Unterstellung von Fahrrädern/Mofas

	Tagestarif	Abonnement 1 Monat	3 Monate	1 Jahr
Fahrräder	40	270	760	2 700
Mofas	60	450	1 260	4 500

Allgemeine Benutzungsbedingungen

Jedesmal, wenn Sie in den Zug steigen, erkennen Sie stillschweigend die Allgemeinen Beförderungsbedingungen der SNCB an. Diese können Sie in den großen Bahnhöfen im Informationsbüro, in den kleineren am Schalter einsehen. In den Bahnhöfen können Sie sich außerdem die Broschüre «En bonne voie» besorgen, die Ihnen einen klaren Einblick in die geläufigsten Benutzungsbedingungen für die Inlandszüge gibt.

Einige Ratschläge

Ihr Gepäck

Handgepäck

Kostenlose Beförderung. Es darf weder sperrig sein, noch störend oder behindernd für die anderen Fahrgäste.

Wenn Sie Ihr Fahrrad mitnehmen möchten, müssen Sie vorher eine «Fahrradkarte» (carte pour le transport d'un vélo accompagné) in einem Bahnhof lösen. Tragen Sie Datum und Reiseziel auf der Karte ein, bevor Sie mit Ihrem Fahrrad in den Zug steigen.

Wie dem auch sei...

Falls Sie zu einem Zeitpunkt mit großem Andrang verreisen, informieren Sie sich. Es ist nämlich nicht immer für alle Gepäckstücke Platz vorhanden, und wir können Sie rechtzeitig gut beraten. Für den Binnenverkehr aufgegebenes Gepäck ist in den internationalen Zügen der Strecken Liège-Guillemins - Luxemburg, Bruxelles-Midi - Amsterdam, Oostende - Köln nicht zugelassen.

Ihre Hunde und Kleintiere

Sie dürfen Sie kostenlos begleiten, unter der Bedingung, daß sie in einem Korb oder einem Käfig eingesperrt sind und die mitreisenden Personen nicht belästigen. Für nichteingesperrte Hunde bezahlen Sie 50 % des Fahrpreises 2. Klasse pro einfache Fahrt, aber maximal 60 bfrs. Sie müssen an die Leine gelegt werden und dürfen nicht auf den Sitzbänken Platz nehmen.

Verlorene Gegenstände

Sie haben etwas im Zug liegenlassen? Dann melden Sie den Verlust am Schalter. Beschreiben Sie den Gegenstand so gut wie möglich. Geben Sie auch die Nummer des Zugs (mit Datum und Uhrzeit) an, in dem Sie den Gegenstand wahrscheinlich vergessen haben.
Sollten wir ihn finden, können Sie ihn entweder in Ihrem Heimatbahnhof oder im «Dépôt Central» des Bahnhofs Bruxelles-Nord (Öffnungszeiten: 07.30 bis 17.30 Uhr) abholen. Dieser Service wird gegen eine geringe Kostenbeteiligung geboten.

Ihr Fahrausweis - Benutzungsbedingungen

Grundregel

Als Fahrgast der belgischen Eisenbahn müssen Sie folgende Grundregel einhalten:

Sie benötigen einen gültigen Fahrausweis, den Sie vor Reiseantritt lösen müssen. Wenn dies aus irgendeinem Grund nicht möglich war, müssen Sie den Zugbegleiter benachrichtigen, bevor Sie in den Zug einsteigen.

Ein Fahrausweis ist dann gültig, wenn er unter strikter Einhaltung der auf ihm verzeichneten Angaben zu Reisedatum, Reiseweg (ausgenommen Netz-, B-Tourrail-Karten u.ä.) und Klasse genutzt wird.
Für Fahrten mit dem Thalys innerhalb des Binnenverkehrs (beispielsweise zwischen Bruxelles und Antwerpen/Berchem oder zwischen Bruxelles und Liège-Guillemins) sind die gewöhnlichen Fahrausweise nicht gültig. In diesem Fall benötigen Sie besondere Thalysfahrscheine.
Wenn Sie eine Ermäßigung beantragen, müssen Sie außerdem am Reisetag das einschlägige Dokument vorlegen können, das diesen Anspruch belegt.
Manche Fahrausweise sind personengebunden oder einer bestimmten Altersgruppe vorbehalten. Der Zugbegleiter darf in diesem Fall überprüfen, ob Sie die Benutzungsbedingungen erfüllen. Daher müssen Sie immer ein amtliches Dokument mitführen, mit dem Sie sich ausweisen und Ihr Alter belegen können.

Überprüfen Sie beim Kauf eines Fahrscheins immer, ob er genau Ihren Angaben entspricht. Reagieren Sie sofort, wenn dies nicht der Fall sein sollte. Andernfalls könnten Sie im Zug dazu aufgefordert werden, einen Zuschlag zu entrichten, oder Sie verlieren Ihr Recht auf Erstattung.

Führen Sie immer Ihren normalen Fahrschein, Ihre Berechtigungskarte und eventuell das Dokument mit, das Ihr Anrecht auf Ermäßigung am Reisetag belegt, um sie gegebenenfalls dem Zugbegleiter vorzeigen zu können.
Wenn Sie eine Zehnerkarte, eine B-Tourrail-Karte oder einen PASS benutzen, tragen Sie, bevor Sie in den Zug einsteigen, die nötigen Angaben in der vorgeschriebenen Reihenfolge in die hierfür vorgesehenen Felder mit unlöschbarer Tinte ein: Reisedatum, -tag, eventuell Abgangs- und Zielbahnhof sowie die Zahl der zusammen reisenden Fahrgäste (für Multi Pass). Wenn Sie sich geirrt haben, müssen Sie eine neue Zeile ausfüllen. Ein Dokument mit durchgestrichenen, überschriebenen, ausgelöschten oder ausradierten Angaben ist ungültig. Befolgen Sie bitte diese einfachen und eindeutigen Vorschriften.

Die "Pässe" (Go... Multi... Golden Rail...) gelten nur im Binnenverkehr, können aber unter besonderen Voraussetzungen mit anderen Fahrausweisen kombiniert werden. So bleibt ihr PASS beispielsweise bei Fahrten ins Ausland bis zum letzten belgischen Bahnhof, in dem der Zug hält, gültig und Sie brauchen erst ab dort einen internationalen Fahrschein.
Die "Pässe" sind nicht personengebunden. Sie dürfen von mehreren zusammen reisenden Personen gleichzeitig benutzt werden, vorausgesetzt sie sind korrekt ausgefüllt.

Sie haben keinen gültigen Fahrausweis
- Sie nehmen den Zug an einer Stelle, an der keine Fahrkarten ausgegeben werden: Benachrichtigen Sie den Zugbegleiter, bevor Sie einsteigen.
- Sie nehmen den Zug in einem Bahnhof, in dem Fahrkarten ausgegeben werden: Lösen Sie einen Fahrschein am Schalter. Wenn Sie dies aus irgendeinem Grund nicht machen konnten, müssen Sie den Zugbegleiter benachrichtigen, bevor Sie einsteigen. Die Fahrkarte kostet Sie dann trotzdem noch 80 bfrs mehr.

Sie haben einen Fahrausweis der 2. Klasse, möchten aber in der 1. Klasse fahren
Sie möchten über das auf Ihrem Fahrausweis eingetragene Ziel hinausfahren
- Sie nehmen den Zug an einer Stelle, an der keine Fahrkarten ausgegeben werden:
Benachrichtigen Sie den Zugbegleiter, bevor Sie einsteigen, daß Sie in 1. Klasse fahren oder über das auf dem Fahrschein angegebene Ziel hinausfahren möchten.
- Sie nehmen den Zug in einem Bahnhof, in dem Fahrscheine ausgegeben werden:
Lösen Sie den Zuschlag für die 1. Klasse oder den Fahrschein für die zusätzliche Strecke am Schalter.
Wenn Sie dies aus irgendeinem Grund nicht machen konnten, müssen Sie den Zugbegleiter davon in Kenntnis setzen, bevor Sie in die 1. Klasse überwechseln oder bevor Sie über das auf Ihrem Fahrschein angegebene Ziel hinaus sind. Der Zuschlag kostet Sie trotzdem noch 80 bfrs mehr.

Go Pass und Multi Pass sind Fahrausweise der 2. Klasse. Selbst mittels eines Zuschlags ist der Übergang in die 1. Klasse nicht erlaubt.

Die Abteile und Einstiegbereiche der 1. Klasse sind bei Ankunft des Zugs an folgenden Merkmalen deutlich erkennbar: Über Türen und Fenstern läuft ein gelber Streifen und neben den Türen steht eine große Ziffer 1.

Kontrollen

Die Zugbegleiter sind befugt, jederzeit Ihren Fahrausweis, Ihre Ermäßigungskarte oder Ihre Ausweispapiere zu kontrollieren. Die Zugbegleiter sind nicht verpflichtet, sich auszuweisen.

Sie haben keine gültige Fahrkarte und haben den Zugbegleiter nicht davon in Kenntnis gesetzt

- Sie begehen einen Verstoß und der Preis Ihrer Fahrt (oder des Zuschlags) wird um folgenden Festbetrag erhöht:
- 500 bfrs, wenn Sie dem Zugbegleiter diesen Aufpreis sofort bezahlen;
- 1000 bfrs, wenn Sie den Aufpreis innerhalb von 5 Werktagen nach dem Tag des Verstoßes in einem Bahnhof Ihrer Wahl begleichen;
- 5000 bfrs, wenn Sie den Aufpreis nicht innerhalb einer First von 5 Werktagen nach dem Tag des Verstoßes beglichen haben.

Sie waren zerstreut...

Wenn Sie bei einer Kontrolle Ihre Berechtigungs- oder Ermäßigungskarte nicht dabei haben, wird dies schriftlich festgestellt (constat d'irrégularité), und Sie erhalten einen Durchschlag. Danach haben Sie 5 Werktage Zeit, Ihre Karte mit Ihrem Durchschlag in einem Bahnhof Ihrer Wahl vorzuzeigen. Sie brauchen dann nur eine Verwaltungsgebühr von 100 bfrs zu entrichten.

Das Gültigkeitsbillet Ihrer Berechtigungskarte ist abgelaufen

Die vorstehenden Regeln gelten auch in diesem Fall. Natürlich müssen Sie ein neues Gültigkeitsbillet lösen, das ab dem vorgesehenen Fälligkeitsdatum ausgestellt wird (Es kommt also nicht zu einer Unterbrechung Ihres Abonnements). Für jeden zwischen diesem Datum und dem Zeitpunkt des Kaufs verstrichenen Tag zahlen Sie außerdem eine Gebühr von 100 bfrs. Wenn das Gültigkeitsbillet schon seit mehr als fünf Tagen abgelaufen ist, müssen Sie für den zurückgelegten Reiseweg einen Fahrschein zum vollen Preis kaufen und zusätzlich den vorgeschriebenen Pauschalbetrag zahlen.

Legen Sie bei der Zahlung des Zuschlags und der Verwaltungsgebühren immer den Durchschlag des "constat d'irrégularité" vor und verlangen Sie eine Quittung. So gehen Sie sicher, daß Ihr Fall abgeschlossen ist und die SNCB Ihnen keine weiteren Beträge in Rechnung stellen wird.

Kundendienst

Unser Kundendienst: Immer ganz Ohr

So sehr wir uns auch bemühen, Zwischenfälle während der Fahrt sind nicht ganz auszuschließen. Zögern Sie nicht, uns etwaige Beschwerden, Bemerkungen oder Vorschläge mitzuteilen.
An allen Bahnhofsschaltern erhalten Sie speziell zu diesem Zweck vorgesehene Beschwerdeformulare. Füllen Sie eins aus und geben Sie es in einem beliebigen Bahnhof ab oder schicken Sie es per Post an die untenstehende Anschrift. Es wird an den Kundendienst der Abteilung Département Voyageurs der SNCB weitergeleitet und gründlich geprüft.

SNCB
Service Après-vente
Rue de France, 54 Bte 5/6
1060 Bruxelles

Fügen Sie Ihrer Beschwerde die nötigen Belege bei. Geben Sie genau Ihren Namen und Ihre Anschrift an und erklären Sie klar und deutlich Ihr Anliegen. Vergessen Sie nicht Datum, Abgangsbahnhof, Abfahrtszeit und Zielbahnhof des Zugs anzugeben, mit dem Sie gereist sind. Sie müssen wissen, daß die SNCB Ihrem Personal nicht vorschreiben kann, sich auszuweisen. Bedenken Sie dies, wenn Sie beabsichtigen, sich namentlich auf einen unserer Mitarbeiter zu beziehen. Mit Hilfe Ihrer Angaben werden wir jedoch den Bediensteten, mit dem Sie Kontakt hatten, leicht ausfindig machen.

Sie haben sich bereits an die SNCB gewandt und sind mit dem Ausgang Ihrer Beschwerde nicht zufrieden? Dann wenden Sie sich doch an den Ombudsmann. Seine Anschrift lautet:

Médiateur auprès de la SNCB
Cantersteen 4
1000 Bruxelles
Telefon: (+32) (0-2) 525 40 01 (Französisch)
(+32) (0-2) 525 40 00 (Niederländisch)
(+32) (0-2) 525 40 02 (Deutsch)

Der Ombudsmann ist von der SNCB unabhängig. Wichtiger Hinweis: Er befaßt sich erst mit Ihrem Fall, wenn Sie sich vorher schon schriftlich an die SNCB gewandt haben.

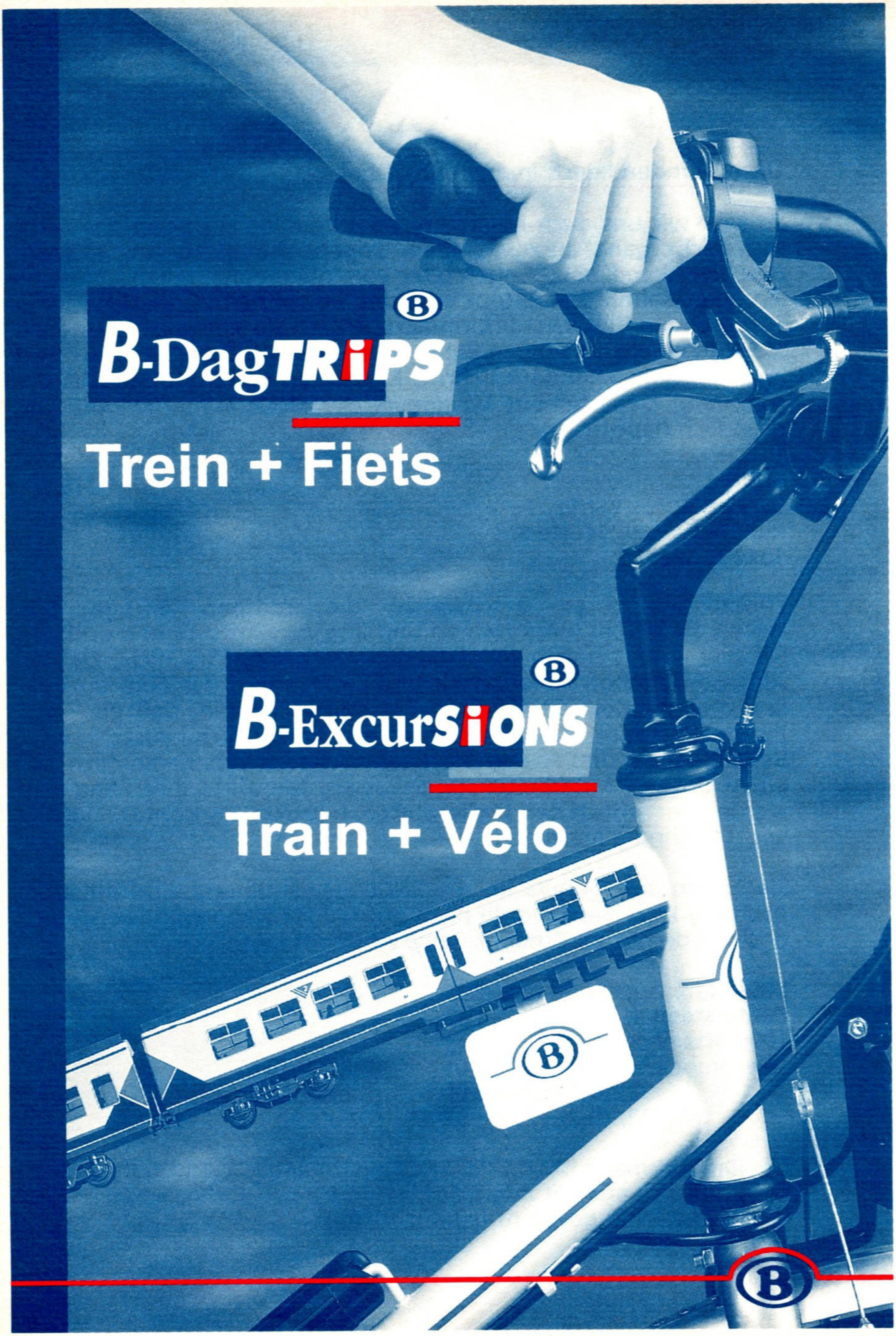
B-DagTRiPS
Trein + Fiets
B-ExcurSiONS
Train + Vélo

Dear customer,

This year, your railway operator has made an important choice for all those who have confidence in it. The new timetables are the result of an in-depth study which has thoroughly analysed the intercity and interregional mobility needs. Without going into the details of the elaboration work, I would like to lay emphasis on four principles that may be of great interest to you. We have maintained our activity in all our stations and on all our lines. All in all, our basic services have increased by 5%. We have created new direct links towards Brussels for the towns which did not benefit from them yet. We have expanded a lot of effort to optimise the connecting times on the lines not served by direct trains.

A distinctive feature of this new domestic railway offer, known as the IC-IR 98 plan, is that it is a basic interval system finely tuned to that in force in the neighbouring states. This will be a valuable advantage for those of you who also travel abroad.

When travelling all over the network, you can notice that we gradually introduce a new and more modern rolling stock. The positive effects of the order we put in at the end of 1992 are beginning to bear fruit. We are also refurbishing the coaches in which you have been used to travel since the mid-70s. And we are awaiting for the first delivery of light railcars that will operate our local services. This major renovation aims at providing you the highest level of comfort.

In December 1997 we have opened the first section of the high-speed line in Belgium, so making France a little "closer" to Brussels. Passengers departing from Liège and Antwerp also have the opportunity to enjoy this advantage. Large-scale works continue on the lines linking those two cities in order to ease traffic flows and complete our high-speed programme within the next few years. The domestic network will reap the benefit of this modernisation as well.

As you can see, we offer a profusion of novelties to our customers. Besides that, it is a 'brand new' SNCB/NMBS that strives to attain these goals. It is new because it was reorganised on last 1 January. What is noteworthy is its firm will to put its customers at the centre of its projects. This will could be expressed in two words : *let's move together.*

Etienne Schouppe
managing director

Contents

Map of the table numbers / calendar / conventional signs — Fold-out

Directions for use — page 136

How to reach your destination? — page 136

How to consult the timetable? — page 136
How to find your train? — page 137
How to read the timetables? — page 138

Please note... — page 141

Station facilities — page 145

Reception of the disabled and the blind — page 147

Prices and Travel formulae — page 149

Ordinary train tickets — page 149

"Zone" ticket — page 151

Tickets at reduced fare — page 152

Weekend ticket — page 152
One-day ticket 'to the seaside and the Ardennes' — page 153

Other advantageous formulae — page 154

B-Daytrips — page 154
B-Tourrail card — page 154
Fixed fare reduction card — page 154
OZON card: 10 for 8 — page 154
Group reduction — page 155
Personal reduction cards for special categories of people — page 155

International cards and tickets — page 156

Benelux-Tour card — page 156
Benelux-Weekend ticket — page 156

'Passes' — page 157

Bicycle rental page 158

B-Daytrip Train + Bicycle page 158
Transport of registered luggage page 158
Car parks page 159
Pay storage paga 159

General conditions in force page 160

Some useful tips page 160

Dogs and small animals page 160
Lost objects page 160

Your tickets - Conditions for use page 161

After-sales service page 164

Where to obtain information? page 166

NMBS/SNCB page 168
Bus page 169

List of pictograms page 170

List of stations page 173

Regional maps page 208

General timetables page 213

Directions for use

How to reach your destination?

How to find a timetable?

To find the timetable relating to your destination, you should look up in the alphabetical list of stations. (p.173 to 207).

Let's take an example: Gent-Sint-Pieters. (page 186). You will find there the following data :

★	station equipped with office windows. Please, feel free to phone to know the opening hours.
H-4	is the geographical location of the station on the map containing the table numbers (see folding page at the beginning of this timetable as well as on any of the five regional maps (pages 186 to 189)
50, 50a, 53, 58, 59, 73, 75, 86, 122	the station can be found in each of the corresponding timetables (Ⓐ pages 352 to 387, 390 to 395, 408 to 421, 436 to 449, 460 to 463, 530 to 533 - Ⓒ pages 716 to 747, 758 to 769, 780 to 789, 796 to 797, 836 to 837).
09/222.44.44	phone number of the station
	there are train with bus connections
	taxi
	toll car park
 	pay bicycle shed - free bicycle shed
	forwarding of luggage
	use of a wheelchair for the disabled
	raised platform (= the difference in height between the platform and the train has been reduced)
	mobile ramp platform/train
	staffed station

These data also enable you to consult our "**IC-IR** pocket leaflet" handed over to you with this timetable.

How to find your train?

Each timetable includes:
- the number of the table;
- the running days;
- the stations called at;
- the timings;
- additional information.

For example:



tab km		L 5659	IC D 932	IC M 2431	L 5660	IC D 933	IC M 2432	L 5661	IC D 934	IC M 2433	L 5662	IC D 935
0	**Liège-Palais**		**9 43**	**9 54**		**10 43**	**10 54**		**11 43**	**11 54**		**12 43**
2	Liège-Jonfosse		**9 46**	**9 57**		**10 46**	**10 57**		**11 46**	**11 57**		**12 46**
3	**Liège-Guillemins** ○		**9 49**	**10 00**		**10 49**	**11 00**		**11 49**	**12 00**		**12 49**
37	*Köln-Hbf*		*8 02*			*9 14*	*9 14*	*9 14*	*10 02*			*11 14*
37	*Aachen-Hbf*		*8 49*			*10 04*	*10 04*	*10 04*	*10 49*			*12 04*
37	*Verviers-Central*	*8 28*	*9 28*	*9 28*	*9 28*	*10 29*	*10 29*	*10 29*	*11 28*	*11 28*	*11 28*	*12 29*
0	**Liège-Guillemins**	9 05	**9 52**	**10 02**	10 05	**10 52**	**11 02**	11 05	**11 52**	**12 02**	12 05	**12 52**
2	Sclessin	9 09			10 09			11 09			12 09	
6	Pont-de-Seraing	9 13			10 13			11 13			12 13	
7	Jemeppe-sur-Meuse	9 15			10 15			11 15			12 15	
9	Flémalle-Grande	9 18			10 18			11 18			12 18	
10	Leman	9 20			10 20			11 20			12 20	
11	**Flémalle-Haute** ○	9 22		**10 10**	10 22		**11 10**	11 22		**12 10**	12 22	
11	**Flémalle-Haute**	9 23		**10 11**	10 23		**11 11**	11 23		**12 11**	12 23	
15	Engis	9 27			10 27			11 27			12 27	
21	Haute-Flône	9 32			10 32			11 32			12 32	
22	Amay	9 34			10 34			11 34			12 34	
25	Ampsin	9 37			10 37			11 37			12 37	
29	**Huy** ○	9 41	**10 10**	**10 22**	10 41	**11 10**	**11 22**	11 41	**12 10**	**12 22**	12 41	**13 10**
29	**Huy**	9 42	**10 12**	**10 23**	10 42	**11 12**	**11 23**	11 42	**12 12**	**12 23**	12 42	**13 12**
30	**Statte**	9 45		**10 26**	10 45		**11 26**	11 45		**12 26**	12 45	
32	Bas-Oha	9 48			10 48			11 48			12 48	
40	**Andenne**	9 54		**10 34**	10 54		**11 34**	11 54		**12 34**	12 54	
41	Château-de-Seilles	9 56			10 56			11 56			12 56	
45	Sclaigneaux	10 00			11 00			12 00			13 00	
48	Namêche	10 04			11 04			12 04			13 04	
51	Marche-les-Dames	10 07			11 07			12 07			13 07	
60	**Namur** ○	10 13	[6] **10 30**	[4] **10 47**	11 13	[6] **11 30**	[4] **11 47**	12 13	[8] **12 30**	[4] **12 47**	13 13	[6] **13 30**

[1] Rijdt van 25 mei tot 27 sept 98.
[2] Zonder bagageruim.
[3] Zie verder tabellen 130, 130a.
[4] Zie verder tabel 161.
[5] Zonder bagageruim.
Zitplaatsen enkel in tweede klas.

[6] Zie verder tabellen 130, 118, 78, 94.
[7] Zie verder tabellen 161, 50a.
[8] Zie verder tabellen 130, 118, 78.

[1] Circule du 25 mai au 27 sept 98.
[2] Pas de compartiment fourgon.
[3] Voir tableaux 130, 130a.
[4] Voir tableau 161.
[5] Pas de compartiment fourgon.
Places assises uniquement en deuxième classe.

[6] Voir tableaux 130, 118, 78, 94.
[7] Voir tableaux 161, 50a.
[8] Voir tableaux 130, 118, 78.

Attention! Some of the timetables may be subject to changes in the course of the year. Announcements will be made in the newspapers according to the importance of these changes. Free supplements are available to you in stations.

How to read the timetables?

For example:



tab km		L 5675	L 5676	IC M 2405	IC D 904	P 7480	L 5677	IC M 2406	IC D 905	L 5678	IC M 2407	IC D 906	L 5679	IC M 2508	IC D 907	L 5680	IC M 2509
78	*Tournai*								6 03	*6 03*		7 03	*7 03*		8 03	*8 03*	
118	*Mons*								6 28	*6 28*		7 28	*7 28*		8 28	*8 28*	
118	*La Louvière-Sud*								6 42	*6 42*		7 42	*7 42*		8 42	*8 42*	
130	*Charleroi-Sud*			*5 31*	6 00		*6 00*	*6 31*	7 00	*7 00*	*7 31*	8 00	*8 00*	*8 31*	9 00	*9 00*	*9 3*
161	*Bruxelles-Midi/Zuid*						*5 36*	6 06	*6 06*	*6 36*	7 05	*7 15*	*7 36*	8 07	*8 07*	*8 36*	9 0
161	*Brussel-Centr.*						*5 40*	6 10	*6 10*	*6 40*	7 09	*7 09*	*7 40*	8 11	*8 11*	*8 40*	9 1
161	*Brussel-Noord/Noord*						*5 45*	6 15	*6 15*	*6 45*	7 15	*7 24*	*7 45*	8 16	*8 16*	*8 45*	9 1
0	**Namur**	4 45	5 45	6 13	6 30		6 45	7 13	7 30	7 45	8 13	8 30	8 45	9 13	9 30	9 45	10 1
9	Marche-les-Dames	4 51	5 51				6 51			7 51			8 51			9 51	
12	Namêche	4 54	5 54				6 54			7 54			8 54			9 54	
15	Sclaigneaux	4 58	5 58				6 58			7 58			8 58			9 58	
19	Château-de-Seilles	5 02	6 02				7 02			8 02			9 02			10 02	
20	**Andenne**	5 05	6 05	6 27			7 05	7 27		8 05	8 27		9 05	9 27		10 05	10 2
28	Bas-Oha	5 10	6 10				7 10			8 10			9 10			10 10	
30	**Statte**	5 14	6 14	6 35		6 51	7 14	7 35		8 14	8 35		9 14	9 35		10 14	10 3
31	**Huy** ○	5 16	6 16	6 37	6 48	6 53	7 16	7 37	7 48	8 16	8 37	8 48	9 16	9 37	9 48	10 16	10 3
31	**Huy**	5 18	6 18	6 38	6 50	6 54	7 18	7 38	7 50	8 18	8 38	8 50	9 18	9 38	9 50	10 18	10 3
35	Ampsin	5 22	6 22			6 58	7 22			8 22			9 22			10 22	
38	Amay	5 25	6 25			7 01	7 25			8 25			9 25			10 25	
39	Haute-Flône	5 27	6 27			7 03	7 27			8 27			9 27			10 27	
45	Engis	5 32	6 32			7 08	7 32			8 32			9 32			10 32	
49	**Flémalle-Haute** ○	5 36	6 36	6 4		7 12	7 36	7 49		8 36	8 49		9 36	9 49		10 36	10 4
49	**Flémalle-Haute**	5 38	6 38	6 50		7 14	7 38	7 50		8 38	8 50		9 38	9 50		10 38	10 5
50	Leman	5 40	6 40			7 16	7 40			8 40			9 40			10 40	
51	Flémalle-Grande	5 42	6 42			7 18	7 42			8 42			9 42			10 42	
53	Jemeppe-sur-Meuse	5 45	6 45			7 21	7 45			8 45			9 45			10 45	
54	Pont-de-Seraing	5 47	6 47			7 23	7 47			8 47			9 47			10 47	
58	Sclessin	5 51	6 51			7 27	7 51			8 51			9 51			10 51	
60	**Liège-Guillemins** ○	5 55	6 55	6 58	7 08	7 31	7 55	7 58	8 08	8 55	8 58	9 08	9 55	9 58	10 08	10 55	10 5
37	*Verviers-Central* ○	*6 43*	*7 32*	*7 32*	*7 32*	*8 18*	*8 32*	*8 32*	*8 32*	*9 32*	*9 32*	*9 32*	*10 26*	*10 26*	*10 32*	*11 32*	*11 3*
37	*Aachen-Hbf* ○						*8 56*	*8 56*	*8 56*			*10 11*	*10 48*	*10 48*			
37	*Köln-Hbf* ○						*9 46*	*9 46*	*9 46*			*10 57*	*11 46*	*11 46*			
0	**Liège-Guillemins**			7 00	7 11	7 34	7 56	8 00	8 11		9 00	9 11		10 00	10 11		11 0
1	Liège-Jonfosse ○			7 03	7 14	7 37	7 59	8 03	8 14		9 03	9 14		10 03	10 14		11 0
3	**Liège-Palais** ○			7 06	7 17	7 40	8 02	8 06	8 17		9 06	9 17		10 06	10 17		11 0

The table contains the following information
a crossed circle ⌀ means there are train with bus connections
a square □ means there are train with train connections
a crossed circle in a square ⌀□ means there are train with train and train with bus connections
Connections can sometimes be jeopardized as a result of delay. If the latter is not important, any train that has been made a connecting train as a result of its importance (being usually crowded) is kept waiting.
However, these waiting whiles are kept short in order to avoid snowballing effect.
When planning out your journey, you can get in touch anytime with the connecting station to get to know how long this provided waiting while is.
(see phone numbers in the list of stations pages 151 to 185)

- the running period is indicated underneath the table number and printed over the timetables:
  Ⓐ : Monday to Friday, except public holidays;
  Ⓒ : Saturdays, Sundays and public holidays;
- train characteristics appear in each column:
- type (**IC**, **IR**, ...);
- train number;
- symbol of the running days or periods (see page 125);
- in blue: the stations situated on the line;
- the departure time of the train; however, the time preceded by the symbol O is the arrival time..
- in italics (and in red) the stations not situated on this line but which can be reached with a connecting train on the line situated on the same route as the one mentioned on the concerned table.
- the time printed in blue is the arrival time of this connecting train.

Remark : a relation can also depart from a station taken from a different table. In this case, the station(s) situated before the departure point of the line are also printed in red.

Trains every hour
(in some cases every 2 hours):

IC Intercity trains ensure fast connections on long and medium distances
between the conurbations and the larger cities.
They have very few intermediate stops.

IR Interregional trains serve a larger number of places.

L Local trains serve all stops, except a few where only commuter trains (P trains) stop.

Additional trains:

P Extra trains during peak hours.

T Tourist trains running during the tourist season, serving certain stations (Coast/Ardennes).

INT International trains, some of which can also be used in domestic traffic.

Since *eurostar* and *THALYS* trains Brussels-Paris are not accessible to customers of the domestic network, they are not mentioned in this publication.
The access to Brussels-Amsterdam and Brussels-Cologne *THALYS* trains is subject to some conditions.

When does the train run?
The timetable on Saturdays, Sundays and public holidays may differ significantly from the one on other days.

In order to arrange our timetable more neatly we have introduced two series of schedules. One refers to the period from Monday to Friday (except public holidays), the other to Saturdays, Sundays and public holidays. Both parts are separated by a fold-out. If you open it you will see on both sides a map of direct trains: on the recto side trains from Monday to Friday, on the verso trains on Saturdays, Sundays and public holidays.

Running days are also mentioned, besides the table number (under the table number, and in subscript form in the table):
Ⓐ runs every day except on Saturdays, Sundays and public holidays.
Ⓒ runs on Saturdays, Sundays, public holidays.

Symbol of the running days or periods.

	The train runs: every day
Ⓐ	every day except on Saturdays, Sundays and public holidays
Ⓑ	every day except on Saturday
Ⓒ	on Saturdays, Sundays, public holidays
⚒	every day except on Sundays and public holidays
†	on Sundays and public holidays
①	on Monday
②	on Tuesday
③	on Wednesday
④	on Thursday
⑤	on Friday
⑥	on Saturday
⑦	on Sunday

Particular days or periods:

☼	running period of tourist trains (see fold-out at the beginning)
▲	not during annual holidays
●	not during school holidays

Please note...

This timetable is really a very special issue.
Indeed, as from 24 May 1998, a new railway offer will come into force to offer a better response to the requirements of our customers. Virtually each train will have a new time of departure. We are aware that these changes require some flexibility from our customers.
In return, the IC-IR plan has been improved substantially and the offer has been widened.
Judge for yourself!

More direct links towards Brussels
Many stations now enjoy a direct link with Brussels at regular interval. These stations are : Aarschot, Andenne, Auvelais, Bissegem, Châtelet, Komen, De Panne, De Pinte, Deinze, Diest, Diksmuide, Duffel, Essen, Flémalle-Haute, Frameries, Genly, Heide, Herentals, Hove, Huy, Ieper, Jemeppe-sur Sambre, Jurbise, Kalmthout, Kapellen, Koksijde, Kontich, Kortemark, Kwatrecht, Langdorp, Lier, Melle, Menen, Merelbeke, Mortsel-Deurnesteenweg, Mortsel-Oude-God, Poperinge, Quévy, Schellebelle, Schulen, Serskamp, Sint-Katelijne-Waver, Statte, Tamines, Testelt, Tielen, Tielt, Turnhout, Veurne, Wervik, Wevelgem en Zichem.
A number of other stations are more frequently served by trains to Brussels.

Increased frequency
The train frequency is increased on a number of lines. It is namely the case for the lines Gent-Brussels, Mons-Brussels, Leuven-Brussel, La Louvière-Charleroi, Hasselt-Brussels and Mechelen-Brussels

More numerous services to the airport
Given the increasing importance of the Zaventem airport, it will benefit from more numerous services. The commissioning of a brand new station under the airport will allow to accommodate longer trains coming from stations situated beyond Brussels-Midi. Direct links to the airport will therefore be ensured departing from De Panne (line 73) via Gent, Gent via Aalst (line 50) and Quevy via Mons (line 96). In this way, the numerous intermediate stations enjoy a direct link with the Brussels National Airport.
A fourth service Brussels-Midi - Airport is also ensured outside peak hours. All these measures allow to triple the number of seats aboard trains to the airport.

New links
Besides the fact that numerous stations now benefit from direct links with Brussels at regular interval, a set of new services make our

offer more adapted to the needs of our customers.
For example:
- Antwerp is directly connected with Leuven via Mechelen through a fast IR link;
- Leuven can be reached easily from Aalst without connection;
- Wavre and Ninove are directly linked to Brussels during the wide peak hours (6.00 - 10.00 and 15.00 - 19.00);
- Charleroi, La Louvière, Mons and Tournai benefit from a direct link with Lille everyday.
On the other hand, there are a number of line sections on which the trains can be distributed more efficiently.

Week-end services
The week-end timetable does not undergo deep changes.
Nevertheless, we draw your attention on two points :
- on Saturdays, Sundays and public holidays, trains departing from Turnhout run towards Antwerp instead of Brussels for the simple reason that on week-ends, Antwerp is a more important destination than Brussels for all the stations situated on this line.
- there is an intercity service every half hour on the line Namur-Brussels, so offering an increased frequency and better connections in Namur.

Re-opening the Boom-Puurs section
After it had been interrupted for years, the passenger traffic between Boom and Puurs has now been restored.
This is quite an improvement! Departing from Puurs, it is now possible to rejoin Antwerp directly, and the other stations of the line Mechelen - Sint-Niklaas have an extra opportunity to get a service towards Antwerp through a connection in Puurs.

Finally, we advise you to look carefully at the new timetables of your line to discover the novelties and avoid any unpleasant surprise on 24 May or later on.

Tourist trains

1) From now on, the train **Luxemburg (5.27) - De Panne (10.10**) also runs on Saturdays, Sundays and public holidays. During the return journey departing from De Panne (18.50), the train makes additional stops in the Luxemburgian stations of Kleinbettingen (23.24), Capellen (23.30), Mamer (23.24), Bertrange-Strassen (23.41) and Luxemburg (23.43).

2) The trains **Luxembourg (5.25) - Ostend (9.48)** and return run every day. On Saturdays, Sundays and public holidays, the return train leaves Ostend at 18.20 and makes an additional stop at Denderleeuw. It leaves at 18.14 on weekdays. In Luxemburg, this train also calls at Kleinbettingen (22.24), Capellen (22.30), Mamer (22.34), Bertrange-Strassen (22.41) and Luxembourg (22.43).

3) The train **Neerpelt (7.42) - Blankenberge (10.12)** now runs everyday. On weekdays, this train leaves 4 minutes later. The return train leaves Blankenberge at 18.48 on Saturdays, Sundays and public holidays) and at 18.43 during the week. (Arrival in Neerpelt, respectively at 21.18 and 21.14).

4) The trains **Charleroi (8.04) - La Panne (10.32)** also run on weekdays. The return train calls at the same stations. Departure from **De Panne** at **19.28.**

5) A new tourist train **Charleroi (8.04) - Ostend (10.29)** has been introduced. The return train leaves Ostend at 19.31 (arrival in Charleroi at 21.58).

6) The tourist train **Liège (7.22) - Blankenberge (9.52)** (week-ends) is extended and will from now on depart from **Welkenraedt (6.45)**. Return journey with departure from Blankenberge at 19.10, arrival in Welkenraedt at 21.17 .

7) The tourist train **Tongeren (7.38) - Blankenberge (10.49)** (via Mechelen) **only runs during the week-ends.** For technical reasons, it is not possible anymore to ensure this link on weekdays. That is the reason why we offer good connections :

- During the week, 3 IC trains leave Genk to rejoin Blankenberge via Aalst. There are also 3 IC return trains in the evening.
- In Aarschot, a tourist train leaves for Blankenberge at 8.48 . The connection is ensured in this station.The return train leaves Blankenberge at 18.10 .

8) The train Hasselt - Blankenberge is extended (week-ends). This train leaves Tongeren at 6.29 to rejoin Blankenberge at 9.34 , with stops in Bilzen, Diepenbeek, Hasselt, Schulen, Diest, Zichem, Testelt, Leuven, area of Brussels, Gent-St-Pieters (8.58) and Brugge (9.19). The return train leaving from Blankenberge at 17.49 calls at the same stations.

9) The train **Hasselt (8.26) - Ostende (10.58)** now runs every day. On weekdays, this train leaves 3 minutes earlier. The return train leaves Ostend every day at 19.01; it is scheduled to arrive in Hasselt at 21.33 (21.36 on weekdays).

10) Following the commissioning of the new IC-IR service **Zaventem (on weekdays)/Schaerbeek (week-end) - De Panne**, the tourist train Mechelen - De Panne has been suppressed.

11) During the week, 2 IC trains coming from **Dinant** run with no intermediate stop between Brussels and **Blankenberge** on the line section Brussels-Midi - Gent-St-Peters.

Have a nice trip!

Station facilities

The main information is in the list of stations (p. 151 to 185).

We are taking Gent-Sint-Pieters as our example.
Next to the name of the station you read:

C-3 Location of the station on the map N.W.H.
50, 50a, 53, 58, 59, 73, 75, 86, 122.
Timetables including this station.
09/241.44.44
Phone number of the station.


Train/bus connections



Cabs available


Toll car park facility



Free of charge car park facility


Pay bicycle shed


Luggage registration office


Buffet


Restaurant


Free bicycle shed

You will find the essentials in the alphabetical list of stations (pages 153 to 187)
Some of these facilities have been reserved for the disabled and the blind. As far as this matter is concerned, please refer also to the section on the welcome of the disabled and the blind.(page 128)

The asterisk in front of some station names in the alphabetical list tells you its office windows are staffed.
As duty rosters at office windows much depend on the crowds which varies significantly from one station to another, any traveller who wants to know about the opening hours of those in the station selected is advised to dial the phone number mentioned in the list of stations or to have a look at the small poster in the station concerned.

Information in the stations

The following indications apply chiefly to medium-sized and important stations which are usually served by **IC**- and/or **IR**-trains.

In the station itself

- One look at the pictograms tells you where to go.
  However, we cannot anticipate every problem. So do not hesitate to call at the information office (there is one in most major stations) or at the ticket counter.
- A large notice board, which is continually updated, shows departure times, destinations, departure platforms and train types (L, **IR**, etc.).
- Yellow timetable posters give the same information, but in a much more 'comprehensive' way as they cover a whole day.
- Departure time and destination of the trains are confirmed over the public address system.
- In small stations you can either refer to the yellow timetables or to the station staff.

Access to the platforms

Each platform number (i.e. the track) is clearly indicated in the tunnels and corridors to the tracks. Major stations have automatic notice boards with the departure time of the train, the destination, etc. In small stations the platform number is indicated on an ordinary board.

On the platforms

Large stations display the same timetables and/or automatic announcements showing departure time, destination and train type.
This information is usually also given over the public address system or by the staff on the platform.

Reception of the disabled and the blind

You can call us first.
All telephone numbers are on the following pages:
- p. 151 to 185: List of stations;
- p. 144 to 147: Information offices.

To obtain

- a National Reduction Card on public transport or an unlimited parking authorisation.

Ministerie van Sociale Zaken,
Volksgezondheid en Leefmilieu
Dienst Attesten
Zwarte Lievevrouwstraat 3
1000 Brussel
Tel 02/509 80 41

Ministère des Affaires Sociales, de la
Santé Publique et de l'Environnement
Service Attestations
Rue de la Vierge Noire, 3c
1000 Bruxelles
Tél 02/509 80 41

Facilities

1. Look at the list of stations (p. 151 to 185).
   You will see that some stations have:


wheelchair available


a mobile ramp platform/train


raised platforms


staff, from Monday to Friday
Please ask for information in the stations regarding Saturdays, Sundays and public holidays.

2. If you use a wheelchair, the station can give you an authorisation for 2 years, with which, accompanied by a railway officer, you are allowed to use service paths and lifts not normally accessible.
3. If you have an 'unlimited parking authorisation' you can park your car free of charge in the reserved places.
4. Before travelling abroad it is best to warn the departure station first.

Tariff advantages

In some cases you can obtain a considerable reduction. Do inquire at a station.

Internal traffic

1. If you have lost the use of both arms or legs you can obtain a 'special authorisation' in the station in order to travel with an escort, with only one transport document (full or reduced fare ticket, train card).
2. If you are visually handicapped, your 'National Reduction Card on Public Transport' entitles you to travel free in second class.
   However, your escort must have a transport document. Your guidedog is transported free.
3. The transport of wheelchairs is free as well.

International traffic

In international traffic the escort (a person or a dog, in connections where dogs are allowed) travels free of charge, if the blind passenger pays the full fare or, if applicable, the reduced fare. They should however travel together. This advantage applies to the lines of 20 European networks and of 6 shipping companies, for away and return journeys from Belgium.
Under the same conditions, free travel is also granted to the escort of non-visually handicapped people in the Benelux.

Prices and travel formulae

You will find below a general survey of our travel formulae each of which is accompanied with price examples (the tariff applied is that which is valid as from 01.02.98. In case of discrepancies only the official tariffs of the Belgian Railways apply.
The offer only applies to Belgian journeys, except if explicitly mentioned otherwise.
All our prices are given in Belgian francs (BEF), VAT included.
Reductions only apply to the part of the full rate single fare exceeding the minimum fare of BEF 25 in 2nd class and BEF 38.50 in 1st class.
The distances taken into account for the calculation of the prices are tariff kilometers which can differ from the actual railway distances.

Ordinary train tickets

There are single and return tickets.

Validity

- Away and outward and return journeys have to be started on the date mentioned on the ticket and completed before the midnight train service interruption. If using a return ticket, the outward journey has to take place before the return one.
- You can buy a ticket 31 days in advance if you state the date of the journey at the ticket window.

Children

- Children under the age of 6 travel free of charge. A maximum of 4 children may accompany an adult free of charge.
- In case of lack of space and at the guard's request, they have to give up their seats to passengers with a ticket.
- A reduction of 50% is granted to children from 6 up to 11 years of age. They are entitled to a reduction of 75% on presentation of the "large family" card.
- Children over 12 pay the normal fare.

Tickets purchased in advance

You can buy a ticket for 10 single journeys in advance for the same connection.
Only the issue date, the journey, the class and the fare are preprinted on the ticket.

It should be completed before boarding the train, by adding in full and in indelible ink the following information:
- day of the week;
- date;
- the place of destination (always one of the two stations printed on the card)

The ticket fares are based upon the rates according to the distances shown in the first column of the timetables. The table below shows the fares for a single journey in second class for some reference distances.

Rates distance (Kms)	Fares (BEF)	Rates distance (Kms)	Fares (BEF)
3	40	30	135
5	40	50	205
10	60	75	290
15	80	100	380
20	95	125	470
25	115	150	*565

*Maximum price for a single ticket.

1st class is 54 % more expensive.
The fare for a return ticket is twice that of a single ticket.

Single tickets with a "via" to be issued soon.
The ticket price has been calculated according to the shortest route. If you want to interrupt your journey or take a well-defined route (not necessarily the shortest one), simply inform the sales staff at your departure station when purchasing your ticket. You will then be issued a "via" ticket. It stays valid for only one day and mentions the departure and arrival station names as well as the name of the "via" station where you are allowed to interrupt your journey.

"Zone" ticket

SNCB consist of 21 tariff zones. In order for you to travel freely inside each of these zones SNCB has created the "Zone" ticket. This ticket costs BEF 40 in 2nd and BEF 60 in 1st class. It stays valid for two hours after it has been issued.
You may therefore travel freely by train inside the zone for two hours.
In Brussels, this ticket is only issued for the second class and costs BEF 50. It allows you to travel by train, to take the bus, the tram or the underground of the STIB company for two hours.

The Zone ticket is issued in the following stations:

Aalst
Antwerp
Bruges
Brussels
Charleroi
Denderleeuw
Dendermonde
Ghent
Hal
Hasselt
Huy
Knokke
La Louvière
Leuven
Liège
Marche
Mechelen
Mouscron
Mons
Namur
Verviers

Tickets at reduced fare

A lot of small suggestions to travel as cheap as possible!

Special return tariffs

We apply very favourable tariffs for individual passengers and small groups travelling on weekends, as well as for particular destinations.

The 'weekend' ticket

This ticket is a return between any two Belgian stations you select. You have to leave on the date appearing on your ticket, between Friday morning and Sunday evening, and you may come back between Saturday morning and Monday evening.
It is thus possible to make a one-day outward-return journey on Saturdays or Sundays. A discount is granted according to the number of travellers (40 % to he who is travelling alone or to the first member of a group of 6 persons and 60 % to any other member from the second to the sixth one).

Validity period for extended weekends

Periods	Outward	Return
PENTECOST 31 May	from Friday 29 May to Monday 1 June	from Saturday 30 May to Tuesday 2 June
NAT. HOLIDAY 21. July	from Thursday 17 July to Tuesday 21 July	from Saturday 18 July to Wednesday 22 July
ALL SAINT DAY 1 November	from Friday 30 October to Monday 2 November	form Saturday 31 October to Tuesday 3 November
CHRISTMAS 1998	from Thursday 24 Dec. to Sunday 27 Dec.	form Friday 25 Dec. to Monday 28 Dec.
NEW YEAR 1999	from Thursday 31 Dec. 98 to Sunday 3 Jan. 99	from Friday 1 Jan. 99 to Monday 4 Jan. 99

The validity period of extended weekends up to 31 May 1998 appears in the supplement to the timetable as well as in the 'Traveller's Guide' leaflet available in all stations.

The 'one-day in the Ardennes'/'one-day at the seaside' ticket

Is a return ticket valid for one day. It entitles any passenger travelling alone or any first traveller of a group of 6 persons to a 40 % discount and 60 % to any other member from the second to the sixth one.

The 'one-day at the seaside' ticket is restricted to the following destinations: Knokke, Duinbergen, Heist, Zeebrugge, Blankenberge, Ostende, Veurne, Koksijde and La panne. On the outward journey, the ticket is only valid up to the station mentioned on it. The return journey may start from any of the above-mentioned seaside stations.

As regards the 'one-day in the Ardennes ticket', you may travel to any station or halt South of the Erquelinnes - Namur - Liège - Visé railway line (with the exception of Angleur, Jambes-East and Jambes).

This ticket is on sale during the following periods:

SUMMER HOLIDAYS	from Monday 1 June to Monday 21 August
ALL SAINTS' DAY 1 November	from Saturday 31 October to Sunday 8 November
CHRISTMAS 1998 NEW YEAR 1999	from Saturday 19 December 1998 to Sunday 3 January 1999

The sales periods for the 'one-day in the Ardennes/ one-day at the seaside' tickets, up to 31 May 1998, appear in the supplement to the timetable and in the 'Traveller's Guide' leaflet available to you in any station.

Some examples in second class; first class is 54 % more expensive.

Rates distance (km)	Single person	Two people together	Each additional (1) passenger (up to six)
5	80	160	80
10	90	170	80
20	140	250	110
30	180	320	140
50	270	460	190
75	370	630	260
100	470	800	330
150	700	1,180	480

(1) In some cases, the use of a PASS offers more advantages.

Other advantageous formulae

B-Daytrips

The B-Daytrip formula is ideally tailored to your wish to make a one-day trip alone, with your family or friends. The B-Daytrip is an inclusive terms ticket that attractively combines a 2nd class outward and return journey by train, the entrance to planned activities, and a possible end run by bus, tram or underground.
Safari parks, amusement parks, bicycle ride, relaxation, culture, sightseeing tours, cruises or ... anything you might toy with. There is always a B-Daytrip specially tailored to your fancy !
Quickly ask for our new B-Daytrip folder at the station next to your home and make up your mind ! Here is a short account of the novelties we have arranged for 1998-1999... Discover our new destination: the leisure park Efteling at Tilburg, or enjoy a day of adventure with climbing, paintball or discovery tour in Durbuy, the smallest town in Belgium. As regards cultural events, we suggest you to visit the great exhibit "The World of Whales" in Brussels or the series of exhibits organised at the occasion of the 550th anniversary of Leuven, ...
SNCB also suggests you should take advantage of the B-Daytrip formula in other circumstances such as cultural, sports or any similar event ... fairs, ... exhibitions... For further details, seek advice from your station.

B-Tourrail Card

This non-transferable card makes it possible for you to travel throughout Belgium (with the exception of frontier points) within any period of five days you select. It stays valid for one month.
This card is on sale throughout the year, and it may start being used as from any day in a month.

	2nd class	1st class
Price	2,100	3,230

Fixed fare reduction Card

This non-transferable card allows you to travel for one month using 1st or 2nd class tickets at a 50 % fare. Price: BEF 600 for both classes.

OZONE card: 10 for 8

For some time now, SNCB/NMBS has been proposing the "10 for 8"

OZONE card. It is a 10 journey- card sold at a very attractive price, especially if you do not have a personal reduction card.
As its name indicates, this card entitles you to 10 single journeys, but in fact, you only pay for 8 of them. Thus, you benefit from a 20% discount. This card is not nominative and valid for six months.

Group reduction

1.What is a group?

A group is made of at least 15 paying travellers journeying together in the same class for the whole journey.

2.Advantages granted

- a 60% discount per paying traveller (maximum price per single journey: in 2nd class: BEF 150; in 1st class: the price for 150 km);
- 1 free seat per group of 15 paying travellers.

3.Reduced rate for school groups during slack periods

- a 75% full reduction; always in 2nd class;
- outward and return journeys to take place on the same day; the outward journey beginning after 9 o'clock and the return being completed before 16 (from Monday to Friday, with the exception of weekends, bank holidays and in July and August);
- minimum collection: BEF 50 per outward and return.

4.How to benefit by this rate?

- book at least five working days before your return journey at the office window of the station where you live;
- any booking is accepted pending free seats;
- booking is free.

Particulars to be asked for at the station where you live.

Personal reduction cards for special categories of people

Principle

Some people are entitled to a personal reduction card, e.g. some retired people, large families and people who rendered services to the country. Information available in any station.

Important

Do not forget your card, for your ticket will not be valid.
If you have such a card for services rendered to the country, you often benefit from other advantages. Inquiries in a station or with the institution that issued the card.

International cards and tickets

Principle

Many international travel formulae include interesting travelling conditions in Belgium.
The following survey is not exhaustive and we refer to the international timetables, for additional information.

Where, when, how ?

The choice is yours.

Benelux-Tourrail card

Valid for journeys from any station of the Belgian, Dutch or Luxembourgian railways during 1 month.
You may choose 5 days on which to travel at leisure on all lines of the three railways concerned.

	2nd class	1st class
5 days out of a one-month period		
Youngsters under 26	3,100	-
Adults (26 and older)	4,400	6,600

Inquiries in a station or in a recognised travel agency.

Benelux-Weekend ticket

This return ticket is valid in international trafic between all stations of the Belgian, Dutch or Luxembourgian railways.
Reductions: 25 % if you are travelling alone or for the first person of a group of up to 6 people; 50 % for the other group members.
Every weekend:
- away journey: between Thursday 4 p.m. and Sunday 12 p.m.;
- return journey: from Saturday 0 a.m. till Monday 12 p.m.

'Passes'

'Passes' are cards with which you can travel in Belgium at very advantageous prices. They are sold the whole year round and are intended for different categories of passengers..

Type	Instructions	Price
Go Pass	1. for all **youngsters** form 6 to 25; 2. 10 single journeys in second class; 3. not nominative;. 4. valid for six months; 5. has to be used from 7.45 (no tolerance allowed) (except on Saturdays, Sundays, public holidays and in July **and** August; then there is no limit).	**BEF 1,420**
Multi Pass	1. For small groups of 2, 3, 4 or 5 people (of whom at least one should be 26). 2. 2 single journeys (or 1 away-and-return journey) in second class, not nominative and valid for two months. 3. Use: as Go Pass (point 5) Price: for maximum 3 people: for maximum 4 people: for maximum 5 people:	**BEF 1,260** **BEF 1,420** **BEF 1,580**
Golden Railpass	1. from the age of 60; 2. 6 single journeys in second or first class; 3. not nominative (you and other adults from the age of 55 or children under 12 are allowed to use the same pass); 4. valid for 1 year; 5. you may leave at the time of your choice.	1. Klasse **BEF 1,940** 2. Klasse **BEF 1,260**

For more details, please feel free to make inquiries in your station

When travelling with a Go Pass, a Multi Pass or a Golden Railpass the train journey must not be interrupted. Moreover, the change from second to first class is not allowed when using a Go Pass or a Multi Pass.

PASS 9+ : 10 journeys between two any stations (the stations mentioned on the passes must be Belgian stations where the train(s) stop(s) in accordance with the official timetable of Belgian railways) provided that these journeys start after 9 am.
However, this time restriction is not applied on Saturdays, Sundays and national holidays.
This Pass is not nominative and can be used by different persons, either simultaneously or successively.

Bicycle rental

We suggest you should travel up and down Belgium by bicycle starting from any of our 35 Train + Bicycle renting stations. State-of-the-art bicycles as well as top quality Mountain Bikes are waiting for sports and outdoors relaxation lovers !

Off you go
... on a Train + Bike B-Daytrip !
This formula combines a 2nd class return journey to any of the 35 stations mentioned above with a one-day bicycle rental including a reduction on both prices.

Price per bicycle or Mountain Bike, a day (inclusive of the VAT)
Outward and return journey 2nd class + bicycle or Mountain Bike rental

	Area A < 21 km	Area B from 21 to 45 km	Area C from 46 to 71 km	Area D > 71 km
Bicycle	335	395	515	615
MB	650	650	740	840

You will find full particulars concerning this formula in our B-Daytrip leaflet.
Fetch it right now at the station nearest to your home...and ask also for the form to rent the bike on the spot. If you are there already, you can also rent one at the following rate:
Bicycle for tourism, price a day: BEF 325.
'Mountain Bikes', price a day: BEF 645.

Bikes in 31 stations:

Blankenberge, Brugge, Deinze, Dendermonde, Diksmuide, Dinant, Essen, Eupen, Genk, Gent-Sint-Pieters, Hasselt, Herentals, Ieper, Jemelle, Knokke, La Hulpe, Leuven, Lier, Lobbes, Marbehan, Namur, Oostende, Oudenaarde, Poperinge, Puurs, Sint-Niklaas, Turnhout, Veurne, Virton, Walcourt, Zottegem.

'Mountain Bikes' in 4 stations:

Rivage, Spa, Trois-Ponts and Vielsalm.

You will be asked for a deposit of BEF 500 for a bike, or BEF 1500 for a 'Mountain Bike' in the rental station. This sum will be fully repaid upon return of the bike in due time and in working order at the station where it had been rented.

Bicycle transport

(per unit)
- ticket purchased in the station: **BEF 150**
- ticket purchased on the train: **BEF 500**

Tandem transport

(per unit)
- ticket purchased in the station or on the train: **BEF 500**

Car Park facility - Toll car park facility

		Per day	Per week	Train card holders 1 month	3 months	1 year
Brussels	Nord/ Noord	170	240	800	2,240	8,000
	Midi/Zuid	250 170	240 (1) 360 (1)	800 (1) 1,200 (1)	2,240 (1) 3,360 (1)	8,000 (1) 12,000 (1)
- Liège-Guillemins		180	500	1,150	3,200	11,500
- Namur (covered in parks)			-	1,100	3,080	11,000
- other stations		120	200	660	1,850	6,600

(1) Reserved place

Free of charge: There are 362 free car parks at your disposal; during weekends there is no charge for the use of the car parks (except in Brussels-Midi-Zuid/Nord-Noord, Blankenberge (during the high season), Oostende and Liège-Guillemins).

Pay storage

	per day	season-tickets 1 month	3 months	1 year
for bicycles	40	270	760	2,700
motorbikes	60	450	1,260	4,500

General conditions in force

Each time you travel by train you agree implicitly to the General Conditions laid down by SNCB.
The official text is available at the information office of the main stations or at the ticket office of the smaller ones.
In many stations you also have the opportunity to obtain the free leaflet 'En bonne voie - Op het goede spoor' which will give you a clear overview of the main conditions of use for trains of the domestic service.

Some useful tips

Luggage

Hand luggage

If not too bulky and not inconveniencing the other passengers, it is transported free of charge.

Registered luggage

If you do not want to travel encumbered with your luggage, we can take care of it. Inquiries in the station.
If you wish to take your bicycle along, buy in advance 'a card for the transport of an accompanied bicycle' in a staffed station. Before putting the bicycle on board fill out the card with the journey date and route.

Bear in mind what follows...

Make inquiries beforehand if you want to leave in a busy period. There is not always enough space available for everybody's luggage and we can give you some useful advice. International trains take no registered luggage in internal traffic, except on the following routes: Liège-Guillemins - Luxembourg, Brussels-Zuid/Midi - Amsterdam and Oostende - Köln.

Dogs and small animals

They travel free of charge when locked up in a cage, a basket, etc. For dogs that are not locked up, a ticket at half price is required, with a maximum of BEF 60 per single journey. Dogs must be kept on the leash and are not allowed on the seats.

Lost objects

Have you left something behind?... report it as quickly as possible at the station office. Mention date and train, give a precise description of the lost object and we will start an enquiry forthwith. If we are able to find your property, you can collect it from your station or from the central depot at Brussels Nord/Noord between 7.30 a.m. and 5.30 p.m.
Upon restitution you pay a small amount for services rendered.

Your tickets -Conditions for use

General rule

Each time you travel by train you must comply with a general rule.

Any person travelling by train must have a valid ticket purchased before boarding the train. If this is impossible for whatever reason, travellers must inform the guard before boarding the train.

The ticket is valid only if the date of use, the journey (unless some exceptions such as the "Reseau" or B-Tourrail cards) and the class of the coach correspond exactly to the use which is made of the ticket.
Ordinary tickets are not valid for domestic journeys aboard Thalys (for example between Brussels and Antwerp/Berchem or between Brussels and Liège-Guillemins). Passengers must have a special "Thalys ticket".
If the traveller wishes a reduction, he/she must be able to produce the document granting him/her such reduction on the date of the journey.
Some tickets are nominative or reserved to some defined age brackets. The guards are allowed to check that you are actually entitled to use this kind of tickets. Therefore, we advise you to have at hand a document proving your identity and your age.
When purchasing the ticket, please ensure that it corresponds exactly to what you have asked. If not, you might be requested to pay an extra charge in the train or loose any right to a refund.

Always have your ordinary ticket, your train card, and possibly the document proving that you are entitled to a reduction on the day of the journey. The ticket inspector may request it at any time.
If you use a 10 journey-card, a B-Tourrail card or a Pass, full in the appropriate information in the right spaces **before boarding the train** : date, day, if necessary, departure and arrival stations, and number of persons travelling together (for a Multi Pass). Complete it in the right order, with indelible ink.
If you have made a mistake, fill in a new space, since any deletion or alteration invalidates your ticket. We advise you to respect these simple and unambiguous instructions.
The Passes (Go... Multi... Golden Rail...) are valid for domestic traffic only. They may be combined with other tickets, but on some conditions. For example, if you travel to a destination abroad, your Pass is valid up to the last Belgian station served by the train(s) you use, but you must be in possession of an international ticket as from that station.
The Passes are not nominative. On condition that it is filled in correctly, a Pass can be used for the journey of several persons travelling together.

You have no valid ticket

- You are taking the train at a place where no tickets are sold: please inform the guard **before** getting on the train.
- You are taking the train at a station where tickets are sold: buy your ticket at the ticket office.
  If, for any reason, you have not done so, please INFORM the guard **before** getting on the train. In this case, you will have to pay an additional fee of BEF 80.

You have got a 2nd class ticket and you wish to travel in 1st class. You wish to travel further than the destination mentioned on your ticket.

- You are taking the train at a place where no tickets are sold: please inform the guard before getting on the train.
- You are taking the train at a station where tickets are sold: buy a special ticket (change of class/further travel) at the ticket office.
  If you have not done so, please inform the guard BEFORE getting into a 1st class coach or before reaching the place where you originally wanted to get off. In this case, you will have to pay an additional fee of BEF 80.

The Go Pass and the Multi Pass are 2nd class tickets. Therefore, it is not possible to pay an additional fee to travel in first class.

The 1st class compartment and platforms can be identified easily when trains enter the station : they have a yellow strip above their doors and windows. In most cases, there is also a big 1 figure close to the doors.

Controls

The train inspectors may at any time request your ticket, your card train or your reduction card or a proof of identity. They have the competence to do it and do not have to prove their identity.

- You are travelling without any valid ticket
  You have not informed the guard.
- You are breaking the rules. You will have to pay the normal fare (or the additional fee) plus a fixed amount of:
  - BEF 500 if you pay to the guard immediately;
  - BEF 1,000 if you pay in any station within 5 working days following the infringement;
  - BEF 5,000 if you fail to pay within 5 working days.

You were just absent-minded

If, at the occasion of a control, you realise that you have forgotten your card train or your reduction card, an irregularity statement is made, of which you receive a copy. If you produce your card and the copy of the irregularity statement at any station within the 5 workdays, you will only have to pay BEF 100 for administrative costs.

The validity of your train card has expired.

The same irregularity statement is made if the validity of your train card has expired.. If the validity ticket has not expired for more than 5 days (without interruption), you must pay the validation fee of your card, plus a supplement of BEF 100 for each day the ticket was no longer valid. If the validity of your train card has expired for more than 5 days, you will be required to pay a fixed amount on top of the journey fare.

When making the payment, always show the copy of the irregularity statement. Do not leave the office window without a document proving that you have paid the extra charge and the administrative costs. In this way, you will be sure that the case is settled and that SNCB/NMBS will not claim you other payments

After-sales service

After-sales service : an attentive ear

In spite of our efforts, there might always occur a problem during your journey. If you are not satisfied, or have some remarks, or suggestions that we should know about, do not hesitate. Special documents are available to you at any station. Ask for a "complaint card", fill it in and hand it over to the office window. You can also send it by post to the address mentioned hereafter. It will be transmitted to the after-sales service of SNCB/NMBS 's Passenger Department, which will examine it carefully.

You can also apply to this service by writing :

NMBS
Klantendienst
Frankrijkstraat 54 bus 5/6
1060 Brussel

SNCB
Service Après-vente
Rue de France, 54 Bte 5/6
1060 Bruxelles

Please enclose the required supporting documents to your complaint and explain clearly your problem. Do not forget, if necessary, to mention the date, the departure station, the departure time and the destination station of the train you took. If case you want to make a reference to a staff member, you should know that SNCB/NMBS can not oblige its staff to proof its identity. But the information you provide will make it possible to find trace of the person you have been in contact with.

If you are not satisfied with our answers, you can contact the ombudsman at the following address :

Ombudsman SNCB/NMBS
Cantersteen 4
1000 Bruxelles
Telephone : 02/525 40 01 (in French)
02/525 40 00 (in Dutch)
02/525 40 02 (in German)

EEN DAG AAN ZEE / IN DE ARDENNEN

Het heen- en terugbiljet voor een snipperdag tijdens de schoolvakanties.

Meer informatie ? Raadpleeg snel de algemene inlichtingen vooraan in uw spoorboekje.

UN JOUR A LA MER / EN ARDENNE

L'aller-retour pour un jour d'évasion pendant les vacances scolaires.

Pour en savoir plus, consultez vite les renseignements généraux au début de votre indicateur.

Waar inlichtingen inwinnen?
Où se renseigner?

Elk Belgisch station verstrekt inlichtingen over treinreizen.
Bovendien staan verscheidene gespecialiseerde bureaus daarvoor ter beschikking.
Inlichtingen kunnen ter plaatse of per telefoon ingewonnen worden.

Chaque gare belge fournit des renseignements au sujet des voyages en train. En outre, divers bureaux spécialisés sont également à la disposition des voyageurs.
Ceux-ci peuvent obtenir les renseignements souhaités en se rendant sur place ou en téléphonant.

Wo wird Auskunft erteilt?
Where to obtain information?

Auskünfte ûber den Zugverkehr werden in jedem belgischen Bahnhof erteilt.
Dazu gibt es noch verschiedene spezialisierte Auskunftsbüros.
Die Auskünfte können an Ort und Stelle oder über Telefon eingeholt werden.

Information about train journeys can be obtained from any Belgian station.
Furthermore many specialised offices are at your disposal. Please call or phone.

Inlichtingenbureaus in de stations
Bureaux de renseignements dans les gares
Auskunftsbüros in den Bahnhöfen
Information offices in the stations

ANTWERPEN CENTRAAL *ANVERS CENTRAL*	03/204.20.40 Fax 03/204.29.04
AARLEN *ARLON*	063/21.71.35 Fax 063/22.14.23
AAT *ATH*	068/26.72.50 Fax 068/26.72.13
BLANKENBERGE	050/41.18.01 ☼ 050/41.18.04
BRUGGE *BRUGES*	050/38.23.82 Fax 050/38.84.06
BRUSSEL CENTRAAL *BRUXELLES CENTRAL*	02/555.25.25 02/555.25.55 Fax 02/224.66.20
BRUSSEL ZUID *BRUXELLES MIDI*	02/555.25.25 02/555.25.55
BRUSSEL NOORD *BRUXELLES NORD*	02/555.25.25 02/555.25.55 Fax 02/224.62.77
BRUSSEL LEOPOLDSWIJK *BRUXELLES Q. LEOPOLD*	02/555.25.25 02/555.25.55 Fax 02/224.76.04
CHARLEROI-ZUID *CHARLEROI-SUD*	071/60.22.94 Fax 071/60.23.90
DE PANNE *LA PANNE*	058/ 41.14.62
GENT-ST-PIETERS *GAND-ST.-PIERRE*	09/222.44.44 Fax 09/241.21.97
HASSELT	011/22.16.94 Fax 011/24.21.19
HEIST *HEIST*	050/51.13.21
KNOKKE *KNOKKE*	050/60.33.14
KORTRIJK *COURTRAI*	056/26.33.10 Fax 056/26.33.17
LEUVEN *LOUVAIN*	016/21.21.21 Fax 016/21.21.48
LOUVAIN-LA-NEUVE-UNIV.	010/43.22.76 Fax 010/43.22.69
LUIK-GUILLEMINS *LIEGE-GUILLEMINS*	04/229.26.10 Fax 04/229.22.72
MECHELEN *MALINES*	015/40.20.40 Fax 015/40.29.16
BERGEN *MONS*	065/32.25.86 Fax 065/32.25.99
NAMEN *NAMUR*	081/25.22.22 Fax 081/25.22.88
OOSTENDE *OSTENDE*	059/70.15.17 Fax 059/70.08.83
OTTIGNIES	010/43.22.35 Fax 010/43.22.69
DOORNIK *TOURNAI*	069/88.62.23 Fax 069/88.63.11
VERVIERS-CENTRAAL *VERVIERS-CENTRAL*	087/30.82.05 Fax 087/30.88.70
VEURNE *FURNES*	050/31.12.99
ZEEBRUGGE *ZEEBRUGGE*	050/54.40.02

Aan de meeste stations is er een tram- of bushalte.
Voor inlichtingen over trams en bussen kunt u terecht bij de regionale vervoermaatschappijen (De LIJN voor Vlaanderen, MIVB voor Brussel en TEC voor Wallonië) op de volgende adressen.

La plupart des gares sont desservies par des trams et/ou autobus.
Afin de vous permettre de préparer au mieux votre voyage, vous trouverez ci-après les adresses et numéros de téléphone des différentes sociétés régionales à Bruxelles (STIB), en Wallonie (TEC) et en Flandre (De LIJN).

Die meisten Bahnhöfe werden auch von Straßenbahn und/oder Bus bedient.
Die nachstehenden Anschriften und Telefonnummern der Verkehrsgesellschaften der verschiedenen Regionen - STIB (Brüssel), TEC (Wallonie) und De LIJN (Flandern) - sollen Ihnen bei der Vorbereitung Ihrer Reise helfen.

Trams or buses call at most stations.
For information about the tram and bus service turn to the regional transport companies (De LIJN in Flanders, MIVB/STIB in Brussels and TEC in Wallonia), whose addresses are given below.

MIVB / STIB
Gulden Vlieslaan, 15
1050 Brussel
Avenue de la Toison d'Or, 15
1050 Bruxelles
☎ **02/515.20.00**

Handelsagentschappen
Metrostations: Naamsepoort, Rogier, Brussel Zuid, Anspach (Bisschopstraat, 31).
Agences Commerciales:
Stations de métro: Porte de Namur, Rogier, Gare du Midi, Anspach (31, rue de l'Evêque).

DE LIJN

De Lijn West-Vlaanderen ☎ **059/56.53.53**
Nieuwpoortsesteenweg 110 - 8400 Oostende
Fax 059/56.52.12

De Lijn Oost-Vlaanderen ☎ **09/210.94.91**
Brusselsesteenweg 361 - 9050 Gentbrugge
Fax 09/210.93.16

De Lijn Vlaams Brabant ☎ **02/526.28.28**
Barastraat 107 - 1070 Brussel Fax 02/526.28.16

De Lijn Antwerpen ☎ **03/218.14.06**
Grotehondstraat 58 - 2018 Antwerpen Fax 03/218.15.00

De Lijn Limburg ☎ **011/85.03.03**
Grote Breemstraat 4 - 3500 Hasselt Fax 011/25.32.92

TEC

Liège - Verviers
Rue du Bassin, 119
4030 LIEGE
Liège ☎ **04/361.94.44**
Verviers ☎ **087/33.91.46**

Namur - Luxembourg
Avenue de Stassart, 12
5000 NAMUR
☎ **081/25.35.55**

Hainaut
Place Léopold, 9A
7000 MONS
Mons ☎ **065/38.88.15**
Tournai ☎ **069/22.33.12**
La Louvière ☎ **064/22.21.81**

Charleroi
Place des Tramways, 9
6000 CHARLEROI
☎ **071/23.41.15**

Brabant Wallon
Place Henri Berger, 6
1300 Wavre
☎ **010/23.53.53**

Pictogrammen / Pictogrammes

In de stations... Dans les gares...



Ingang
Entrée
Eingang
Entrance



Uitgang
Sortie
Ausgang
Exit



Biljetten
Billets
Fahrkartenausgabe
Ticket office



Inlichtingen
Information
Auskunft
Information



Trefpunt
Point de rendez-vous
Treffpunkt
Meeting spot



Perrons
Quai
Bahnsteige
Platforms



Dienstregelingen
Horaires
Fahrpläne
Timetables



Wachtzaal
Salle d'attente
Wartesaal
Waiting room



Gratis parkeergelegenheid
Parking gratuit auto
Gebührenfreier Parkplatz
Free car park



Parkeergelegenheid tegen betaling
Parking payant auto
Gebührenpflichtiger Parkplatz
Toll car park



Fietsenstalling
Parking vélo
Gebührenfreier Abstellplatz
Cycle shed



Stationschef
Chef de gare
Bahnhofsvorsteher
Station Manager

Bildsymbole / Pictograms

Im Bahnhof... In the station...



Metro



Tram
Tramway
Straßenbahn
Tram



Bus
Autobus



Taxi



Vlieghaven
Aéroport
Flughafen
Airport



Toilet
Sanitaires
Toiletten
Lavatories



Openbare telefoon
Téléphone public
Öffentlicher Fernsprecher
Public telephone



Roltrap
Escalier mécanique
Rolltreppe
Escalator



Politie
Police
Polizei
Police



Buffet



Restaurant



Wisselkantoor
Change
Geldwechsel
Exchange office

Dagje uit, laat je rijden.

35 verhuurstations.

B-Dagtrip Trein + Fiets vanaf 335 BEF
Verhuur ter plaatse: - toerfiets: 325 BEF
- terreinfiets: 645 BEF

Zie algemene inlichtingen.



Un jour d'entrain en train.

35 gares de location.

B-Excursion Train + Vélo à partir de 335 BEF
Location sur place:
- vélo de tourisme : 325 BEF
- V.T.T.: 645 BEF

Voir renseignements généraux.

Lijst van de stations

Liste des gares

station met loketten	★	gare avec guichets
zie regionale kaarten	G-3	voir cartes régionales
tabel	36	tableau
telefoonnummer	☎	n° de téléphone
autobus		autobus
taxi		taxi
betaald parkeren		parking payant auto

kosteloos parkeren	P	parking gratuit auto
betaalstalling		dépôt payant de vélos
kosteloze stalling		dépôt gratuit de vélos
bagageverzending		enregistrement des bagages
buffet		buffet
restaurant		restaurant

Voorzieningen voor minder-validen:
Facilités pour handicapés:

rolstoel	fauteuil roulant
verhoogde perrons	quais hauts
mobiele oprij perron/trein	rampe d'accès amovible
station met personeel	gare avec personnel

A

Aachen Hbf	**D**	I-4	37														
★ **Aalst**		D-3	50, 82, 90	**053/21 41 32** **053/21 51 14** **053/21 42 29**													
Aalst-Kerrebroek *(Aalst)*		D-3	82														
★ **Aalter**		C-2	50a	**09/374 11 48**				P									
Aarlen —> Arlon																	
★ **Aarschot**		F-3	16, 35	**016/56 60 12**				P									
Aarsele *(Tielt)*		C-3	73														
Aat —> Ath																	
Acren *(Lessines)*		D-4	91														
Aiseau *(Aiseau-Presles)*		F-5	130														
Alken		G-3	21					P									
Alost —> Aalst																	
★ **Amay**		G-5	125	**085/31 13 16**													
Ampsin *(Amay)*		G-5	125														
Amsterdam CS	**NL**	E-1	12														
★ **Andenne**		G-5	125	**085/82 67 32**				P									

A																		A
★ **Angleur** *(Liège)*		H-4	37, 43	**04/229 26 10**					P	P								
Annappes	**F**	B-4	94															
★ **Ans**		G-4	36	**04/229 25 61**		TAXI	P		P	P	P							
★ **Anseremme** *(Dinant)*		G-6	166	**082/22 61 94**														
★ **Antoing**		C-4	78						P									
★ **Antwerpen-Berchem** *(Antwerpen)*		E-2	15, 25, 52, 59	**03/204 20 79**		TAXI	P		P		P							
★ **Antwerpen-Centraal**		E-2	12, 15, 25, 52, 59	**03/204 21 11** **03/204 20 40**		TAXI				P								
Antwerpen-Dam		E-2	12															
Antwerpen-Noorderdokken		E-2	12						P		P							
Antwerpen-Oost		E-2	12															
★ **Antwerpen-Zuid**		E-2	52, 59	**03/204 29 41**		TAXI					P							
Anvers —> Antwerpen																		
★ **Anzegem**		C-3	89	**056/68 81 46**					P	P	P							
★ **Appelterre** *(Ninove)*		D-4	90	**054/33 18 00**					P									
Archennes *(Grez-Doiceau)*		F-4	139															
★ **Arlon**		H-8	162	**063/21 71 35** **063/22 02 17**		TAXI	P				P							
Ascq	**F**	B-4	94															
★ **Asse**		E-3	60	**02/224 63 68**					P		P							
★ **Assesse**		G-5	162	**083/65 50 75**														
★ **Ath**		D-4	91, 92, 94	**068/26 72 50**Ⓐ **068/26 72 11**Ⓒ		TAXI			P		P							
Aulnoye - Aymeries	**F**	D-6	96, 130a															
Audenarde —> Oudenaarde																		

station met loketten ★ gare avec guichets
zie regionale kaarten G-3 voir cartes régionales
tabel 36 tableau
telefoonnummer ☎ n° de téléphone
autobus autobus
taxi taxi
betaald parkeren parking payant auto

kosteloos parkeren P parking gratuit auto
betaalstalling P dépôt payant de vélos
kosteloze stalling P dépôt gratuit de vélos
bagageverzending enregistrement des bagages
buffet buffet
restaurant restaurant

Voorzieningen voor minder-validen:
Facilités pour handicapés:

rolstoel fauteuil roulant
verhoogde perrons quais hauts
mobiele oprij perron/trein rampe d'accès amovible
station met personeel gare avec personnel

A												**A**
★ **Auvelais** *(Sambreville)*		F-5	130	**071/77 16 22**		P	P	P				
Aye *(Marche-en-Famenne)*		G-6	162			P						
★ **Aywaille**		H-5	43	**04/384 41 17**		P						
B												**B**
Baasrode-Zuid *(Dendermonde)*		E-3	53			P		P				
Baisieux	**F**	B-4	94									
Balegem-Dorp *(Oosterzele)*		D-3	122			P		P				
Balegem-Zuid *(Oosterzele)*		D-3	122			P		P				
Balen		G-2	15					P				
Bambrugge *(Erpe-Mere)*		D-3	82					P				
Barvaux *(Durbuy)*		H-6	43			P						
Bas-Oha *(Wanze)*		G-5	125									
Basse-Wavre *(Wavre)*		F-4	139									
Bastenaken —> Bastogne												
Bastogne-Nord		H-7	165									
★ **Bastogne-Sud**		H-7	165	**061/21 11 08**								
★ **Beauraing**		G-7	166	**082/71 11 41**		P	P					

★ **Beernem**	B-2	50a	**050/78 86 05**			P	P						
Beersel	E-4	26											
Begijnendijk	F-3	16											
Beignée *(Ham-sur-Heure-Nalinnes)*	E-6	132											
Bellem *(Aalter)*	C-2	50a					P						
Belsele *(St.-Niklaas)*	D-2	59				P	P						
Berchem-Sainte-Agathe *(Bru. Agglom.)*	E-3	50	**02/224 61 63** **02/224 51 11**										
Bergen —> Mons													
Beringen	G-2	15				P	P						
Berlaar	F-2	16				P	P						
★ **Bertrix**	G-7	165, 166	**061/22 83 11**			P	P						
★ **Berzée** *(Walcourt)*	E-6	132				P							
Beuzet *(Gemboux)*	F-5	161				P							
★ **Beveren**	E-2	59	**03/775 81 51**			P	P	P					
Bierges-Walibi *(Wavre)*	F-4	139											
Bierset-Awans *(Awans)*	G-4	36						P					
★ **Bilzen**	G-3	34	**089/41 12 28**			P		P					
★ **Binche**	E-5	108	**064/88 42 61**			P		P					
Bissegem *(Kortrijk)*	B-4	69				P		P					
★ **Blankenberge**	B-2	50a	**050/41 18 01**			P	P	P					
Blanmont *(Chastre)*	F-4	161				P							
★ **Blaton** *(Bernissart)*	C-5	78	**069/57 50 63**			P		P					
Bleret *(Waremme)*	G-4	36											

station met loketten ★ gare avec guichets
zie regionale kaarten G-3 voir cartes régionales
tabel 36 tableau
telefoonnummer ☎ n° de téléphone
autobus autobus
taxi taxi
betaald parkeren parking payant auto

kosteloos parkeren parking gratuit auto
betaalstalling dépôt payant de vélos
kosteloze stalling dépôt gratuit de vélos
bagageverzending enregistrement des bagages
buffet buffet
restaurant restaurant

Voorzieningen voor minder-validen:
Facilités pour handicapés:

rolstoel fauteuil roulant
verhoogde perrons quais hauts
mobiele oprij perron/trein rampe d'accès amovible
station met personeel gare avec personnel

B									**B**
★ **Bockstael** *(Bru. Agglom.)*	E-3	50, 60	**02/224 62 85** **02/224 51 11**						
Boechout	F-2	15			P				
★ **Boitsfort** *(Bru. Agglom.)*	F-4	161	**02/224 76 52**		P				
Bokrijk *(Genk)*	G-3	21			P				
★ **Bomal** *(Durbuy)*	H-6	43	**086/21 12 19**		P				
Booischot *(Heist-op-den-Berg)*	F-3	16			P				
★ **Boom**	E-2	52	**03/888 01 00**		P				
Boondaal *(Elsene)*	E-4	26							
Boondael *(Ixelles)*	E-4	26							
Boortmeerbeek	F-3	53a			P				
Bordet *(Bru. Agglom.)*	F-3	26							
Borgworm —> Waremme									
★ **Bornem**	E-2	54	**03/889 44 00**						
★ **Bosvoorde** *(Bru. Agglom.)*	F-4	161	**02/224 76 52**						
Bourg-Léopold —> Leopoldsburg									
★ **Boussu**	C-5	97	**065/32 21 76**		P				
Bouwel *(Grobbendonk)*	F-2	15			P				

Bracquegnies *(La Louvière)*	D-5	118					P									
★ **Braine-l'Alleud**	E-4	124	**02/387 22 50** **02/384 23 23**													
★ **Braine-le-Comte**	D-4	96, 108	**067/55 12 11**				P									
★ **Bressoux** *(Liège)*	H-4	40	**04/342 52 14**				P									
Brugelette	D-4	92					P									
★ **Bruges —> Brugge**																
★ **Brugge**	B-2	50a, 66	**050/38 23 82**				P									
Brugge-Sint-Pieters *(Brugge)*	B-2	50a					P									
★ **Brussel-Centraal**	E-3	25, 36, 36c, 50, 50a, 60, 96, 124, 161	**02/555 25 55**													
★ **Brussel-Congres**	E-4	25, 124	**02/555 25 55**													
Brussel-Kapellekerk	E-4	25, 124														
★ **Brussel-Leopoldswijk** *(Elsene)*	F-4	26, 161	**02/555 25 55**													
★ **Brussel-Nat.-Luchth.**	F-3	36c	**02/555 25 55**													
★ **Brussel-Noord**	E-4	25, 26, 36, 36c, 50, 50a, 60, 96, 124, 161	**02/555 25 55**				P									
★ **Brussel-Schuman**	F-4	26, 161	**02/555 25 55**													
★ **Brussel-Zuid**	E-3	25, 36, 36c, 50, 50a, 60, 96, 124, 161	**02/555 25 55**				P									
★ **Bruxelles-Central**	E-3	25, 36, 36c, 50, 50a, 60, 96, 124, 161	**02/555 25 25**													
Bruxelles-Chapelle E-4	25, 124															
★ **Bruxelles-Congrès**	E-4	25, 124	**02/555 25 25**													
★ **Bruxelles-Midi**	E-3	25, 36, 36c, 50, 50a, 60, 96, 124, 161	**02/555 25 25**				P									
Bruxelles-National-Aéroport —> Brussel-Nationaal-Luchthaven																

station met loketten ★ gare avec guichets
zie regionale kaarten G-3 voir cartes régionales
tabel 36 tableau
telefoonnummer ☎ n° de téléphone
autobus autobus
taxi taxi
betaald parkeren parking payant auto

kosteloos parkeren parking gratuit auto
betaalstalling dépôt payant de vélos
kosteloze stalling dépôt gratuit de vélos
bagageverzending enregistrement des bagages
buffet buffet
restaurant restaurant

Voorzieningen voor minder-validen:
Facilités pour handicapés:

rolstoel fauteuil roulant
verhoogde perrons quais hauts
mobiele oprij perron/trein rampe d'accès amovible
station met personeel gare avec personnel

B					**B**
★ **Bruxelles-Nord**	E-4	25, 26, 36, 36c, 50, 50a, 60, 96, 124, 161	**02/555 25 25**		
★ **Bruxelles-Q.L.** *(Ixelles)*	F-4	26, 161	**02/555 25 25**		
★ **Bruxelles-Schuman**	F-4	26, 161	**02/555 25 25**		
Buda *(Vilvoorde)*	E-3	25			
★ **Buggenhout**	E-3	53	**052/33 21 43**		
Buizingen *(Halle)*	E-4	96			
★ **Burst** *(Erpe-Mere)*	D-3	82, 89	**053/62 23 01**		
C					**C**
Callenelle *(Péruwelz)*	C-5	78			
Cambron-Casteau *(Brugelette)*	D-5	92			
Carlsbourg *(Paliseul)*	G-7	166			
Carnières *(Morlanwelz)*	E-5	118			
Céroux-Mousty *(Ottignies - Louvain-la-Neuve)*	F-4	140			
Chapelle-Dieu *(Gemboux)*	F-5	144			
Chapois *(Ciney)*	G-6	162			
Charleroi-Ouest	E-5	140			

C																C
★ **Charleroi-Sud**	E-5	117, 118, 124, 130, 130a, 132, 140	**071/60 22 94**													
★ **Chastre**	F-4	161	**010/65 50 67**													
Château de Seilles *(Andenne)*	G-5	125														
★ **Châtelet**	F-5	130	**071/60 29 91**													
Chênée *(Liège)*	H-4	37														
★ **Ciney**	G-5	162	**083/21 12 96**													
Comblain-la-Tour *(Hamoir)*	H-5	43														
★ **Comines**	B-4	69	**056/55 51 88**													
Coo *(Stavelot)*	H-5	43														
Couillet *(Charleroi)*	E-5	130														
★ **Courcelles-Motte**	E-5	117, 124	**071/45 05 46**													
Courrière *(Assesse)*	G-5	162														
Cour-sur-Heure *(Ham-sur-Heure-Nalinnes)*	*E*-6	132														
Courtrai —> Kortrijk																
★ **Court-Saint-Etienne**	F-4	140														
★ **Couvin**	E-7	132	**060/34 62 65**													
Croix-l'Allumette **F**	B-4	75														
Croix-Wasquehal **F**	B-4	75														
Dave-St-Martin *(Namur)*	G-5	162														
De Hoek *(St.-Genesius-Rode-Rhode-St-Genèse)*	E-4	124														
★ **Deinze**	C-3	73, 75	**09/386 11 10**													
Delta *(Auderghem)*	F-4	26														

station met loketten ★ gare avec guichets
zie regionale kaarten G-3 voir cartes régionales
tabel 36 tableau
telefoonnummer ☎ n° de téléphone
autobus autobus
taxi taxi
betaald parkeren parking payant auto

kosteloos parkeren parking gratuit auto
betaalstalling dépôt payant de vélos
kosteloze stalling dépôt gratuit de vélos
bagageverzending enregistrement des bagages
buffet buffet
restaurant restaurant

Voorzieningen voor minder-validen:
Facilités pour handicapés:

rolstoel fauteuil roulant
verhoogde perrons quais hauts
mobiele oprij perron/trein rampe d'accès amovible
station met personeel gare avec personnel

D

														D
★ **Denderleeuw**		D-3	50, 89, 90	**053/66 62 65**										
★ **Dendermonde**		E-3	53, 60	**052/21 23 21**										
Den Haag HS	**NL**		12											
★ **De Panne**		A-2	73	**058/41 14 62**										
★ **De Pinte**		C-3	73, 75, 86	**09/241 21 41**										
Diegem *(Machelen)*		F-3	36, 36c											
Diepenbeek		G-3	34											
★ **Diest**		G-3	35	**013/31 10 09**										
★ **Diksmuide**		A-2	73	**051/50 01 89**										
★ **Dilbeek**		E-3	50	**02/224 63 56**										
★ **Dinant**		G-6	154, 166	**082/22 28 60**										
Dixmude —> Diksmuide														
Dolhain-Gileppe *(Limbourg)*		I-4	37											
Dordrecht	**NL**		12											
Doornik —> Tournai														
Drongen *(Gent)*		C-2	50a											
★ **Duffel**		E-2	25	**015/40 26 00**										

D

Duinbergen *(Knokke-Heist)*		B-1	50a			P	P		
Düren	**D**	I-4	37						

E

★ **Ecaussinnes**		D-4	108	**067/44 20 02**		P	P		
★ **Ede** *(Haaltert)*		D-3	89			P	P		
Edingen —> Enghien									
★ **Eeklo**		C-2	58	**09/377 13 69**		P	P		
Eerken —> Archennes									
Eichem *(Ninove)*		D-4	90			P	P		
Eigenbrakel —> Braine-l'Alleud									
Eijsden	**NL**	H-4	40						
Eine *(Oudenaarde)*		C-3	86			P	P		
Eke-Nazareth *(Nazareth)*		C-3	86			P	P		
Ekeren *(Antwerpen)*		E-1	12			P	P		
★ **Enghien**		D-4	94, 123	**02/395 37 37**		P	P	P	
Engis		G-5	125			P			
Eppegem *(Zemst)*		E-3	25, 26			P	P		
Erbisœul *(Jurbise)*		D-5	92, 96			P			
★ **Erembodegem** *(Aalst)*		D-3	50, 90	**053/21 14 32** **053/21 42 29** **053/21 51 14**		P	P	P	
Ernage *(Gembloux)*		F-4	161						
Erpe-Mere		D-3	82			P	P		
Erps-Kwerps *(Kortenberg)*		F-3	36			P	P		

station met loketten ★ gare avec guichets
zie regionale kaarten G-3 voir cartes régionales
tabel 36 tableau
telefoonnummer ☎ n° de téléphone
autobus autobus
taxi taxi
betaald parkeren parking payant auto

kosteloos parkeren P parking gratuit auto
betaalstalling P vélos dépôt payant de vélos
kosteloze stalling P vélos dépôt gratuit de vélos
bagageverzending enregistrement des bagages
buffet buffet
restaurant restaurant

Voorzieningen voor minder-validen:
Facilités pour handicapés:

rolstoel fauteuil roulant
verhoogde perrons quais hauts
mobiele oprij perron/trein rampe d'accès amovible
station met personeel gare avec personnel

E

★ **Erquelinnes**		D-6	130a	**071/55 78 78**	●	●	P		●	●	●	●
Erquelinnes-Village		D-6	130a									
Esneux		H-5	43				P					
★ **Essen**		E-1	12	**03/667 20 27**			P	P	●			●
Essene-Lombeek *(Ternat)*		E-3	50				P	P				
Ettelbruck	**L**	I-7	43									
★ **Etterbeek** *(Ixelles/Elsene)*		F-4	26, 161	**02/224 76 40** **02/224 51 11**		●		P				●
★ **Eupen**		I-4	37	**087/74 20 29**			P	P				●
Evere *(Bru. Agglom.)*		F-3	26							●		
Ezemaal *(Landen)*		F-4	36				P					

F

Familleureux *(Seneffe)*		D-5	108				P					
Farciennes		F-5	130							●		
Faux *(Court-St-Etienne)*		F-4	140				P					
Fexhe-le-Haut-Clocher		G-4	36					P				
Flawinne *(Namur)*		F-5	130				P					
Flémalle-Grande *(Flémalle)*		H-5	125				P					

F										F
★ **Flémalle-Haute** *(Flémalle)*	H-5	125	**04/233 93 37**		P					
★ **Fleurus**	E-5	140	**071/81 10 01**		P	P				
Florée *(Assesse)*	G-5	162								
Floreffe	F-5	130	**081/44 40 72**		P	P				
★ **Florenville**	G-8	165	**061/31 10 84**		P	P				
Florival *(Grez-Doiceau)*	F-4	139								
Fontaine-Valmont *(Merbes-le-Château)*	E-5	130a			P					
Forchies *(Fontaine-l'Evêque)*	E-5	118								
Forest-Est *(Bru. Agglom.)*	E-4	124								
Forest-Midi *(Bru. Agglom.)*	E-4	96								
Forrières *(Nassogne)*	G-6	162			P					
Fraipont *(Trooz)*	H-4	37								
★ **Frameries**	D-5	96	**065/67 25 94**		P	P				
Franchimont *(Theux)*	I-5	44								
Franière *(Floreffe)*	F-5	130			P	P				
Froyennes *(Tournai)*	C-4	94								
Furnes —> Veurne										
G										**G**
★ **Galmaarden**	D-4	123	**054/58 80 56**		P					
Gammerages —> Galmaarden										
Gand —> Gent										
Gastuche *(Grez-Doiceau)*	F-4	139								

station met loketten ★ gare avec guichets
zie regionale kaarten G-3 voir cartes régionales
tabel 36 tableau
telefoonnummer ☎ n° de téléphone
autobus autobus
taxi taxi
betaald parkeren parking payant auto

kosteloos parkeren parking gratuit auto
betaalstalling dépôt payant de vélos
kosteloze stalling dépôt gratuit de vélos
bagageverzending enregistrement des bagages
buffet buffet
restaurant restaurant

Voorzieningen voor minder-validen:
Facilités pour handicapés:

rolstoel fauteuil roulant
verhoogde perrons quais hauts
mobiele oprij perron/trein rampe d'accès amovible
station met personeel gare avec personnel

G

| | | |

G

★ **Godinne** *(Yvoir)*	G-5	154	**082/61 11 34**		P	P		
Gontrode *(Melle)*	D-3	122			P	P		
★ **Gouvy**	I-6	43	**080/51 74 02**		P	P		
Gouy-lez-Piéton *(Courcelles)*	E-5	117			P			
Graide *(Bièvre)*	G-7	166	**061/22 83 71**		P			
Grammont —> Geraardsbergen								
★ **Groenendaal** *(Hoeilaart)*	F-4	161	**02/224 76 53**		P			
Groot-Bijgaarden *(Dilbeek)*	E-3	50			P			
Grupont *(Tellin)*	G-7	162			P			

H

★ **Haacht**	F-3	53a	**016/60 14 28**		P	P		
★ **Haaltert**	D-3	89	**053/83 47 90**		P	P		
Habay	H-8	162			P			
Hainin *(Hensies)*	C-5	97						
Hal —> Halle								
★ **Halle**	E-4	26, 94, 96	**02/356 55 29**		P	P		
Hambos *(Haacht)*	F-3	53a			P			
★ **Hamoir**	H-5	43	**086/38 80 56**		P			
Ham-sur-Heure *(Ham-sur-Heure-Nalinnes)*	E-6	132						
Ham-sur-Sambre *(Jemeppe-s-Sambre)*	F-5	130						
Hansbeke *(Nevele)*	C-2	50a			P	P		
Harchies *(Bernissart)*	C-5	78			P			

station met loketten ★ gare avec guichets
zie regionale kaarten G-3 voir cartes régionales
tabel 36 tableau
telefoonnummer ☎ n° de téléphone
autobus autobus
taxi taxi
betaald parkeren parking payant auto

kosteloos parkeren parking gratuit auto
betaalstalling dépôt payant de vélos
kosteloze stalling dépôt gratuit de vélos
bagageverzending enregistrement des bagages
buffet buffet
restaurant restaurant

Voorzieningen voor minder-validen:
Facilités pour handicapés:

rolstoel fauteuil roulant
verhoogde perrons quais hauts
mobiele oprij perron/trein rampe d'accès amovible
station met personeel gare avec personnel

H													H
★ **Harelbeke**	C-3	75	**056/26 34 21**				P	P					
Haren *(Machelen)*	F-3	26											
Haren-Sud *(Bru. Agglom.)*	E-3	36											
Haren-Zuid *(Bru. Agglom.)*	E-3	36											
★ **Hasselt**	G-3	15, 21, 34, 35	**011/22 16 94**				P	P					
Haute-Flône *(Amay)*	G-5	125											
Haversin *(Ciney)*	G-6	162											
Havré *(Mons)*	D-5	118											
★ **Heide** *(Kalmthout)*	E-1	12	**03/666 50 98**				P	P					
★ **Heist** *(Knokke-Heist)*	B-1	50a	**050/51 13 21**				P	P	P				
★ **Heist-op-den-Berg**	F-2	16	**015/24 14 39**				P	P					
Heizijde *(Lebbeke)*	E-3	60					P	P					
Hellemmes **F**	B-4	94											
Hemiksem	E-2	52						P					
Hennuyères *(Braine-le-Comte)*	D-4	96					P						
Herent	F-3	36					P	P					
★ **Herentals**	F-2	15	**014/21 23 70**				P	P					

H									H
★ **Herne**	D-4	123	**02/396 13 62**	P	P				
★ **Herseaux** *(Mouscron/Moeskroen)*	B-4	94	**056/33 09 29**	P	P				
★ **Herstal**	H-4	34	**04/229 26 91**	P	P				
★ **Herzele**	D-3	89	**053/62 23 67**	P	P				
Heusden *(Heusden-Zolder)*	G-3	15		P	P				
Hever *(Boortmeerbeek)*	F-3	53a		P	P				
★ **Heverlee** *(Leuven)*	F-3	139	**016/21 21 11** **016/21 21 78**	P					
Hillegem *(Herzele)*	D-3	89			P				
Hoboken Polder	E-2	52		P	P				
Hoei —> Huy									
Hoeilaart	F-4	161							
Hofstade *(Zemst)*	E-3	26							
Holleken *(Linkebeek)*	E-4	124							
Hony *(Esneux)*	H-5	43							
Houraing *(Lessines)*	D-4	91							
Hourpes *(Thuin)*	E-5	130a							
★ **Houyet**	G-6	166	**082/66 64 19**	P	P				
★ **Hove**	E-2	25	**03/204 24 80**		P	P			
Huizingen *(Beersel)*	E-4	26			P				
★ **Huy**	G-5	125	**085/21 36 55**		P				
I									
Iddergem *(Denderleeuw)*	D-3	90							

station met loketten ★ gare avec guichets
zie regionale kaarten G-3 voir cartes régionales
tabel 36 tableau
telefoonnummer ☎ n° de téléphone
autobus autobus
taxi taxi
betaald parkeren parking payant auto

kosteloos parkeren P parking gratuit auto
betaalstalling dépôt payant de vélos
kosteloze stalling dépôt gratuit de vélos
bagageverzending enregistrement des bagages
buffet buffet
restaurant restaurant

Voorzieningen voor minder-validen:
Facilités pour handicapés:

rolstoel fauteuil roulant
verhoogde perrons quais hauts
mobiele oprij perron/trein rampe d'accès amovible
station met personeel gare avec personnel

I												**I**
★ **Idegem** *(Geraardsbergen)*	D-4	90	**054/50 01 68**				P					
★ **Ieper**	A-3	69	**057/20 00 70**				P					
★ **Ingelmunster**	B-3	66	**051/30 04 07**				P					
★ **Izegem**	B-3	66	**051/30 27 58**									
J												**J**
Jambes-Est *(Namur)*	G-5	162										
★ **Jambes** *(Namur)*	G-5	154	**081/30 06 70**				P					
Jamioulx *(Ham-sur-Heure-Nalinnes)*	E-5	132					P					
★ **Jemappes** *(Mons)*	D-5	78	**065/32 22 81**				P					
★ **Jemelle** *(Rochefort)*	G-6	43,162	**084/24 55 26**				P					
Jemeppe-sur-Meuse *(Seraing)*	H-5	125										
★ **Jemeppe-sur-Sambre**	F-5	130, 144	**071/78 50 21**				P					
★ **Jette** *(Bru. Agglom.)*	E-3	50, 60	**02/224 63 29** **02/224 51 11**				P					
Jeumont **F**	D-6	130a										
★ **Jurbise**	D-5	92, 96	**065/22 95 50**				P					
Jurbeke —> Jurbise												
Juslenville *(Theux)*	I-5	44										

K

★ **Kalmthout**	E-1	12	**03/666 83 60**				P		P					
★ **Kapellen**	E-1	12	**03/664 25 38**				P		P					
Kapelle-op-den-Bos	E-3	53							P					
Kessel *(Nijlen)*	F-2	15					P		P					
Kiewit	G-3	21					P		P					
Kijkuit *(Kalmthout)*	E-1	12							P					
★ **Knokke** *(Knokke-Heist)*	C-1	50a	**050/60 33 14**		TAXI		P	P	P					
★ **Koksijde**	A-2	73	**058/31 34 97**		TAXI		P	P						
Köln Hbf **D**	I-4	37												
Komen —> Comines														
★ **Kontich**	E-2	25	**03/204 28 20**				P		P					
★ **Kortemark**	B-2	73	**051/56 60 52**				P	P	P					
★ **Kortenberg**	F-3	36	**02/224 83 30**				P		P					
★ **Kortrijk**	B-4	66, 69, 75, 89	**056/26 33 10** **056/26 33 11**		TAXI		P	P	P					
Kwatrecht *(Wetteren)*	D-3	50							P					

L

Labuissière *(Merbes-le-Château)*	E-6	130a					P							
★ **La Hulpe**	F-4	161	**02/224 76 54** **010/43 22 55**				P		P					
★ **La Louvière-Centre**	D-5	108, 117, 118	**064/88 42 02**		TAXI		P		P					
★ **La Louvière-Sud**	E-5	108, 117, 118	**064/88 41 09**				P		P					
★ **Landegem** *(Nevele)*	C-2	50a	**09/241 21 61**				P		P					

station met loketten ★ gare avec guichets
zie regionale kaarten G-3 voir cartes régionales
tabel 36 tableau
telefoonnummer ☎ n° de téléphone
autobus autobus
taxi taxi
betaald parkeren parking payant auto

kosteloos parkeren P parking gratuit auto
betaalstalling dépôt payant de vélos
kosteloze stalling dépôt gratuit de vélos
bagageverzending enregistrement des bagages
buffet buffet
restaurant restaurant

Voorzieningen voor minder-validen:
Facilités pour handicapés:

rolstoel fauteuil roulant
verhoogde perrons quais hauts
mobiele oprij perron/trein rampe d'accès amovible
station met personeel gare avec personnel

L												L
Landelies *(Montigny-le-Tilleul)*	E-5	130a					P					
★ **Landen**	G-4	21, 36	**011/88 11 19**									
Landskouter *(Oosterzele)*	D-3	122										
Langdorp *(Aarschot)*	F-3	35					P					
La Panne —> De Panne												
La Roche *(Court-Saint-Etienne)*	F-4	140					P					
★ **Lebbeke**	E-3	60					P					
Le Campinaire *(Farcienne)*	F-5	130										
★ **Lede**	D-3	50	**053/21 41 31** **053/21 42 29** **053/21 51 14**				P					
Leignon *(Ciney)*	G-6	162										
Leman *(Flémalle)*	H-5	125										
Lembeek *(Halle)*	D-4	96					P					
Lens	D-5	92					P					
★ **Leopoldsburg**	G-2	15	**011/34 61 04**				P					
Lessen —> Lessines												
★ **Lessines**	D-4	91	**068/33 36 13** **068/33 20 75**				P					

L																	L
★ **Leuven**		F-3	35, 36, 53a, 139	**016/21 21 21** **016/21 22 10**													
★ **Leuze** *(Leuze en Hainaut)*		C-4	94	**069/66 21 45**													
Leval *(Binche)*		E-5	108					P									
Lezennes	**F**	B-4	94														
★ **Libramont** *(Libramont-Chevigny)*		H-7	162, 165	**061/22 86 11**				P									
★ **Lichtervelde**		B-3	66, 73	**051/72 57 24**				P									
★ **Liedekerke**		D-3	50	**053/66 60 43**				P									
★ **Liège-Guillemins**		H-4	34, 36, 37, 40, 43, 125	**04/229 26 10**													
Liège-Jonfosse		H-4	34, 37, 43, 125														
★ **Liège-Palais**		H-4	34, 37, 43, 125	**04/229 26 81**													
★ **Lier**		F-2	15, 16	**03/480 02 36**				P									
★ **Lierde**		D-4	122	**055/42 36 17**				P									
Lierre —> Lier																	
Liers *(Herstal)*		H-4	34	**04/278 45 48**				P									
Ligny *(Sombreffe)*		F-5	140					P									
Lille Flandres	**F**	B-4	75, 94														
★ **Lillois** *(Nivelles)*		E-4	124														
★ **Limal** *(Wavre)*		F-4	139	**010/43 22 54**				P									
Linkebeek		E-4	124														
Lissewege *(Brugge)*		B-2	50a														
★ **Lobbes**		E-6	130a	**071/59 03 40**				P									
Lodelinsart *(Charleroi)*		E-5	140					P									

station met loketten ★ gare avec guichets
zie regionale kaarten G-3 voir cartes régionales
tabel 36 tableau
telefoonnummer ☎ n° de téléphone
autobus autobus
taxi taxi
betaald parkeren parking payant auto

kosteloos parkeren parking gratuit auto
betaalstalling dépôt payant de vélos
kosteloze stalling dépôt gratuit de vélos
bagageverzending enregistrement des bagages
buffet buffet
restaurant restaurant

Voorzieningen voor minder-validen:
Facilités pour handicapés:

rolstoel fauteuil roulant
verhoogde perrons quais hauts
mobiele oprij perron/trein rampe d'accès amovible
station met personeel gare avec personnel

L

★ **Lokeren**	D-2	59, 60	**09/348 12 23** **09/348 25 60**	●		●		●	●	●	●	●
★ **Lommel**	G-2	15	**011/54 40 96**			●		●	●			●
★ **Londerzeel**	E-3	53	**052/30 90 37**			●	●	●	●			●
Lonzée *(Gembloux)*	F-5	161				●						
Lot *(Beersel)*	E-4	96									●	
Louvain —> Leuven												
★ **Louvain-l.-N.-Université**	F-4	161	**010/43 22 76**						●		●	●	●
Luchtbal *(Antwerpen)*	E-2	12									●	
Luik —> Liège												
Lustin *(Profondeville)*	G-5	154				●		●				
★ **Luttre** *(Pont-à-Celles)*	E-5	117, 124	**071/84 43 04**	●	●	●		●	●			●
Luxembourg **L**	I-8	43, 162										
Maastricht **NL**	H-3	40										
Maastricht Randwyck **NL**	H-4	40										
Maffle *(Ath)*	D-4	92				●		●				
Malderen *(Londerzeel)*	E-3	53				●		●				

Malines —> Mechelen

★ **Manage**	E-5	108, 117	**064/54 91 08**	
★ **Marbehan** *(Habay)*	H-8	162	**063/41 11 24**	
Marche-en-Famenne	G-6	43		
Marche-les-Dames *(Namur)*	G-5	125		
Marche-lez-Ecaus. *(Ecaussinnes)*	D-4	108		
★ **Marchienne-au-Pont** *(Charleroi)*	E-5	117, 118, 124	**071/60 27 04**	
Marchienne-Zone *(Charleroi)*	E-5	130a		
Maria-Aalter *(Aalter)*	C-2	50a		
★ **Mariembourg** *(Couvin)*	E-6	132	**060/31 10 78**	
★ **Marloie** *(Marche-en-Famenne)*	G-6	43, 162	**084/24 56 28**	
Masnuy-Saint-Pierre *(Jurbise)*	D-5	96		
Maubeuge **F**		96, 130a		
Maubray *(Antoing)*	C-5	78		
Mazy *(Gembloux)*	F-5	144		
★ **Mechelen**	E-3	15, 25, 26, 53, 53a, 54	**015/40 20 40**	
★ **Mechelen-Nekkerspoel**	E-2	15, 25	**015/40 26 20**	
Meiser *(Bru. Agglom.)*	F-4	26		
Melkouwen *(Berlaar)*	F-2	16		
★ **Melle**	D-3	50, 53, 122	**09/241 36 35**	
★ **Melreux-Hotton** *(Hotton)*	H-6	43	**084/24 56 27**	
Melsele *(Beveren)*	E-2	59		
★ **Menen**	B-4	69	**056/51 21 19**	

station met loketten ★ gare avec guichets
zie regionale kaarten G-3 voir cartes régionales
tabel 36 tableau
telefoonnummer ☎ n° de téléphone
autobus autobus
taxi taxi
betaald parkeren parking payant auto

kosteloos parkeren parking gratuit auto
betaalstalling dépôt payant de vélos
kosteloze stalling dépôt gratuit de vélos
bagageverzending enregistrement des bagages
buffet buffet
restaurant restaurant

Voorzieningen voor minder-validen:
Facilités pour handicapés:

rolstoel fauteuil roulant
verhoogde perrons quais hauts
mobiele oprij perron/trein rampe d'accès amovible
station met personeel gare avec personnel

M **M**

Menin —> Menen				
★ **Merchtem**	E-3	60		P
★ **Merelbeke** *(Gent)*	D-3	50, 53, 122	**09/230 78 91**	P
Merode *(Etterbeek)* F-4	26			
Méry *(Esneux)*	H-5	43		P
Mévergnies-Attre *(Brugelette)*	D-4	92		P
Milmort *(Herstal)*	H-4	34		P
Moensberg *(Bru. Agglom.)*	E-4	26		
Moeskroen —> Mouscron				
★ **Mol**	G-2	15	**014/31 48 41** **014/31 10 99**	P
Mollem *(Asse)*	E-3	60		P
Momalle *(Remicourt)*	G-4	36		
★ **Mons**	D-5	78, 92, 96, 118	**065/32 22 10** **065/32 22 11**	P
★ **Mont-Saint-Guibert**	F-4	161	**010/65 53 73**	P
Moortsele *(Oosterzele)*	D-3	122		P
Morlanwelz	E-5	118		P
Mortsel	E-2	15		

M

Mortsel-Deurnesteenweg	E-2	25		
★ **Mortsel-Oude God**	E-2	25	**03/204 24 93**	
★ **Mouscron**	B-4	75, 94	**056/33 01 06**	
★ **Moustier** *(Jemeppe-s-Sambre)*	F-5	130	**071/78 52 65**	
Muizen *(Mechelen)*	F-3	26, 53a		
★ **Munkzwalm** *(Zwalm)*	C-3	89	**055/49 63 50**	

N

★ **Namêche** *(Andenne)*	G-5	125	**081/58 81 86**	
Namen —> Namur				
★ **Namur**	F-5	125, 130, 154, 161, 162	**081/25 22 22**	
★ **Naninne** *(Namur)*	G-5	162	**081/40 01 50**	
Natoye *(Hamois)*	G-5	162		
★ **Neerpelt**	G-2	15	**011/64 10 38**	
Neerwinden *(Landen)*	G-4	36		
Nessonvaux *(Trooz)*	H-4	37		
★ **Neufchâteau**	H-7	162	**061/27 71 84**	
Neufvilles *(Soignies)*	D-5	96		
Niel	E-2	52		
Nieuwkerken-Waas *(Sint-Niklaas)*	E-2	59		
★ **Nijlen**	F-2	15	**03/481 80 26**	
Nijvel —> Nivelles				
Nimy *(Mons)*	D-5	118		
★ **Ninove**	D-3	90	**054/33 25 47**	

station met loketten ★ gare avec guichets
zie regionale kaarten G-3 voir cartes régionales
tabel 36 tableau
telefoonnummer ☎ n° de téléphone
autobus autobus
taxi taxi
betaald parkeren parking payant auto

kosteloos parkeren P parking gratuit auto
betaalstalling dépôt payant de vélos
kosteloze stalling dépôt gratuit de vélos
bagageverzending enregistrement des bagages
buffet buffet
restaurant restaurant

Voorzieningen voor minder-validen:
Facilités pour handicapés:

rolstoel fauteuil roulant
verhoogde perrons quais hauts
mobiele oprij perron/trein rampe d'accès amovible
station met personeel gare avec personnel

N													**N**
★ **Nivelles**	E-4	124	**067/21 33 37**	●	●	●		●	●	●			●
Nossegem *(Zaventem)*	F-3	36					P						
O													**O**
Obaix-Buzet *(Pont-à-Celles)*	E-5	124										●	
Obourg *(Mons)*	D-5	118											
Okegem *(Ninove)*	D-3	90					P		●				
Olen *(Herentals)*	F-2	15					P		●				
★ **Oostende**	A-2	50a	**059/70 15 17**	●	●	●	P	●	●	●	●	●	●
Oostkamp	B-2	50a					P		●				
★ **Opwijk**	E-3	60	**052/35 52 74**				P		●				●
Opzullik —> Silly													
Ostende —> Oostende													
★ **Ottignies** *(Ottignies - Louvain-la-Neuve)*	F-4	139, 140, 161	**010/43 22 35** **010/43 22 83**	●	●	●	P		●	●	●	●	●
Oudegem *(Dendermonde)*	D-3	53					P		●				
★ **Oudenaarde**	C-3	86, 89	**055/31 17 52**	●	●		P		●	●			●
Oud-Heverlee	F-4	139											
Overpelt	G-2	15					P		●				

P										P
Paliseul	G-7	166	**061/22 83 16**			P				
Papegem —> Papignies										
Papignies *(Lessines)*	D-4	91				P		P		
Paris-Nord **F**		96, 130a								
Pecrot *(Grez-Doiceau)*	F-4	139								
★ **Pepinster**	I-4	37, 44	**087/30 83 08**			P	P			
Pepinster-Cité	I-5	44								
★ **Péruwelz**	C-5	78	**069/77 22 21**			P	P	P		
★ **Philippeville**	E-6	132	**071/66 68 82**			P				
★ **Piéton** *(Chapelle-lez-Herlaimont)*	E-5	118	**071/52 35 66**			P		P		
Poix-Saint-Hubert *(Saint-Hubert)*	G-7	162	**061/61 13 25**			P				
Pont-à-Celles	E-5	117								
Pont-de-Bois **F**	B-4	94								
Pont-de-Seraing *(Seraing)*	H-5	125				P				
★ **Poperinge**	A-3	69	**057/33 32 52**			P	P	P		
★ **Poulseur** *(Comblain-au-Pont)*	H-5	43	**04/380 10 12**			P				
Profondsart *(Wavre)*	F-4	161								
Pry *(Walcourt)*	E-6	132								
★ **Puurs**	E-2	52, 54	**03/889 00 53**			P		P		
Q										**Q**
★ **Quaregnon**	D-5	78	**065/32 22 69**			P		P		
★ **Quévy**	D-5	96	**065/56 84 77**			P	P			
★ **Quiévrain**	C-5	97	**065/45 70 29**			P	P			

station met loketten ★ gare avec guichets
zie regionale kaarten G-3 voir cartes régionales
tabel 36 tableau
telefoonnummer ☎ n° de téléphone
autobus autobus
taxi taxi
betaald parkeren parking payant auto

kosteloos parkeren P parking gratuit auto
betaalstalling P dépôt payant de vélos
kosteloze stalling P dépôt gratuit de vélos
bagageverzending enregistrement des bagages
buffet buffet
restaurant restaurant

Voorzieningen voor minder-validen:
Facilités pour handicapés:

rolstoel fauteuil roulant
verhoogde perrons quais hauts
mobiele oprij perron/trein rampe d'accès amovible
station met personeel gare avec personnel

R												R
Rebaix *(Ath)*		D-4	91									
★ **Remicourt**		G-4	36	**019/54 40 43**		P	P					
Renaix —> Ronse												
Rhisnes *(La Bruyère)*		F-5	161									
Rhode-Saint-Genèse —> Sint-Genesius-Rode												
★ **Rivage** *(Sprimont)*		H-5	43	**04/369 10 22**		P	P					
★ **Rixensart**		F-4	161	**02/653 61 64** **010/43 22 59**		P	P					
★ **Roeselare**		B-3	66	**051/24 06 41**		P	P					
Ronet *(Namur)*		F-5	130									
★ **Ronse**		C-4	86	**055/21 46 03**		P	P					
Roosendaal	**NL**	E-1	12									
Rotterdam C.S.	**NL**		12									
Roubaix	**F**	B-4	75									
Roulers —> Roeselare												
Roux *(Charleroi)*		E-5	117, 124			P						
Ruisbroek *(St.-Pieters-Leeuw)*		E-4	96			P	P					

Saint-Denis-Bovesse *(La Bruyère)*	F-5	161		
★ **Saint-Ghislain**	D-5	78, 97	**065/78 41 22**	
Saint-Job *(Bru. Agglom.)*	E-4	26		
Saint-Nicolas —> Sint-Niklaas				
Saint-Quentin **F**		130a		
Saint-Trond —> Sint-Truiden				
Sart-Bernard *(Assesse)*	G-5	162		
★ **Schaarbeek** *(Bru. Agglom.)*	E-3	25, 36, 36c	**02/224 51 11** **02/224 71 07**	
★ **Schaerbeek** *(Bru. Agglom.)*	E-3	25, 36, 36c	**02/224 51 11** **02/224 71 07**	
★ **Scheldewindeke** *(Oosterzele)*	D-3	122	**09/362 58 23**	
★ **Schellebelle** *(Wichelen)*	D-3	50, 53	**09/369 02 87**	
Schendelbeke *(Geraardsbergen)*	D-4	90		
Schiphol **NL**		12		
★ **Schoonaarde** *(Dendermonde)*	D-3	53	**052/42 31 42**	
Schulen *(Herk-de-Stad)*	G-3	35		
Sclaigneaux *(Andenne)*	G-5	125		
Sclessin *(Liège)*	H-4	125		
Serskamp *(Wichelen)*	D-3	50		
's Gravenbrakel —> Braine-le-Comte				
★ **Silly**	D-4	94	**068/26 72 40**	
Sinaai *(Sint-Niklaas)*	D-2	59		
Sint-Agatha-Berchem *(Bru. Agglom.)*	E-3	50		

station met loketten ★ gare avec guichets
zie regionale kaarten G-3 voir cartes régionales
tabel 36 tableau
telefoonnummer ☎ n° de téléphone
autobus autobus
taxi taxi
betaald parkeren betaald parkeren

kosteloos parkeren P parking gratuit auto
betaalstalling dépôt payant de vélos
kosteloze stalling dépôt gratuit de vélos
bagageverzending enregistrement des bagages
buffet buffet
restaurant restaurant

Voorzieningen voor minder-validen:
Facilités pour handicapés:

rolstoel fauteuil roulant
verhoogde perrons quais hauts
mobiele oprij perron/trein rampe d'accès amovible
station met personeel gare avec personnel

S											S
Sint-Denijs-Boekel *(Zwalm)*	C-3	89				P		P			
★ **Sint-Genesius-Rode**	E-4	124	**02/224 51 30**			P	P	P			
Sint-Gillis *(Dendermonde)*	E-3	60				P		P			
Sint-Job *(Bru. Agglom.)*	E-4	26									
Sint-Joris-Weert *(Oud-Heverlee)*	F-4	139				P		P			
★ **Sint-Katelijne-Waver**	E-2	25	**015/40 26 10**			P		P			
Sint-Mariaburg *(Antwerpen)*	E-1	12				P		P			
Sint-Martens-Bodegem *(Dilbeek)*	E-3	50				P		P			
★ **Sint-Niklaas**	E-2	54, 59	**03/776 41 16**			P	P	P			
★ **Sint-Truiden**	G-4	21	**011/68 20 66**			P		P			
Sleidinge *(Evergem)*	D-2	58						P			
★ **Soignies**	D-4	96	**067/33 28 13**		P			P			
Solre-sur-Sambre *(Erquelinnes)*	D-6	130a				P					
★ **Spa**	I-5	44	**087/30 88 23**			P	P				
★ **Statte** *(Huy)*	G-5	125	**085/21 25 87**			P		P			
Stockem *(Arlon)*	H-8	162									
Sy *(Ferrières)*	H-6	43									

T												T
★ **Tamines** *(Sambreville)*	F-5	130	**071/77 11 47**									
Tamise —> Temse												
★ **Temse**	E-2	54	**03/771 00 15**									
Terhagen *(Herzele)*	D-3	89										
Terhulpen —> La Hulpe												
Termonde —> Dendermonde												
★ **Ternat**	E-3	50	**02/582 81 51**									
★ **Testelt** *(Scherpenheuvel-Zichem)*	F-3	35										
★ **Theux**	I-5	44	**087/30 83 13**									
Thieu *(Le Rœulx)*	D-5	118										
★ **Thuin**	E-6	130a	**071/59 03 39**									
Thulin *(Hensies)*	C-5	97										
Tielen *(Kasterlee)*	F-2	15										
★ **Tielt**	L-3	73	**051/40 02 57**									
★ **Tienen**	F-4	36	**016/81 11 95**									
Tilff *(Esneux)*	H-5	43										
★ **Tilly** *(Villers-la-Ville)*	F-5	140										
Tirlemont —> Tienen												
Tollembeek *(Galmaarden)*	D-4	123										
★ **Tongeren**	G-3	34	**012/23 10 32**									
Tongres —> Tongeren												
★ **Torhout**	B-2	66	**050/21 26 68**									
Tourcoing **F**	B-4	75										

station met loketten ★ gare avec guichets
zie regionale kaarten G-3 voir cartes régionales
tabel 36 tableau
telefoonnummer ☎ n° de téléphone
autobus autobus
taxi taxi
betaald parkeren parking payant auto

kosteloos parkeren parking gratuit auto
betaalstalling dépôt payant de vélos
kosteloze stalling dépôt gratuit de vélos
bagageverzending enregistrement des bagages
buffet buffet
restaurant restaurant

Voorzieningen voor minder-validen:
Facilités pour handicapés:

rolstoel fauteuil roulant
verhoogde perrons quais hauts
mobiele oprij perron/trein rampe d'accès amovible
station met personeel gare avec personnel

T														**T**
★ **Tournai**		C-4	78, 94	**069/88 62 23**	●	●	●		●	●	●	●	●	
★ **Trois-Ponts**		H-6	43	**080/68 40 65**	●			P	●	●	●			
Troisvierges	**L**	I-6	43											
Tronchiennes —> Drongen														
Trooz		H-4	37											
Tubeke —> Tubize														
★ **Tubize**		D-4	96	**02/355 63 03**	●			P	●	●	●		●	
★ **Turnhout**		F-2	15	**014/41 38 01**				P		●	●	●	●	
U														**U**
★ **Uccle-Calevoet** *(Bru. Agglom.)*		E-4	124	**02/224 51 79**				P	●	●	●		●	
Uccle-Stalle *(Bru. Agglom.)*		E-4	124											
★ **Ukkel-Kalevoet** *(Bru. Agglom.)*		E-4	124	**02/224 51 79**				P	●	●	●		●	
Ukkel-Stalle *(Bru. Agglom.)*		E-4	124											
V														**V**
Veltem *(Herent)*		F-3	36					P		●				
Vertrijk *(Boutersem)*		F-3	36					P		●				

V

★ **Verviers-Central**	I-4	37, 44	**087/30 82 28** **087/30 82 05**	
Verviers-Palais	I-4	37		
★ **Veurne**	A-2	73	**058/31 12 99**	
★ **Viane-Moerbeke** *(Geraardsbergen)*	D-4	123	**054/41 25 74**	
Vichte *(Anzegem)*	C-3	89		
★ **Vielsalm**	I-6	43	**080/21 67 33**	
Vijfhuizen *(Erpe-Mere)*	D-3	82		
Ville-Pommeroeul *(Bernissart)*	C-5	78		
Villers-la-Ville	F-5	140		
★ **Vilvoorde**	E-3	25, 26	**02/224 75 01**	
Vilvorde —> Vilvoorde				
★ **Virton**	H-8	165	**063/57 70 16**	
★ **Visé**	H-4	40	**04/379 16 19**	
Viville *(Arlon)*	H-8	162		
Voroux-Goreux *(Fexhe-le-Haut-Clocher)*	G-4	36		
Vorst-Oost *(Bru. Agglom.)*	E-4	124		
Vorst-Zuid *(Bru. Agglom.)*	E-4	96		

W

Waarschoot	C-2	58		
★ **Walcourt**	E-6	132	**071/61 29 65**	
★ **Waregem**	C-3	75	**056/26 30 23**	
★ **Waremme**	G-4	36	**019/32 28 11**	

station met loketten ★ gare avec guichets
zie regionale kaarten G-3 voir cartes régionales
tabel 36 tableau
telefoonnummer ☎ n° de téléphone
autobus autobus
taxi taxi
betaald parkeren parking payant auto

kosteloos parkeren parking gratuit auto
betaalstalling dépôt payant de vélos
kosteloze stalling dépôt gratuit de vélos
bagageverzending enregistrement des bagages
buffet buffet
restaurant restaurant

Voorzieningen voor minder-validen:
Facilités pour handicapés:

rolstoel fauteuil roulant
verhoogde perrons quais hauts
mobiele oprij perron/trein rampe d'accès amovible
station met personeel gare avec personnel

W

★ **Waterloo**	E-4	124	**02/224 51 38**				P	P	P			
Watermaal *(Bru. Agglom.)*	F-4	161					P					
Watermael *(Bru. Agglom.)*	F-4	161					P					
Waver —> Wavre												
★ **Wavre**	F-4	139	**010/43 22 65**					P				
★ **Weerde** *(Zemst)*	E-3	25	**015/40 26 30**				P		P			
★ **Welkenraedt**	I-4	37	**087/88 19 19**				P	P	P			
Welle *(Denderleeuw)*	D-3	89					P		P			
★ **Wervik**	B-4	69	**056/26 34 26**				P	P	P			
Wespelaar-Tildonk *(Haacht)*	F-3	53a					P		P			
★ **Wetteren**	D-3	50, 53	**09/369 02 07**				P		P			
★ **Wevelgem**	B-4	69	**056/26 34 25**				P		P			
Wezemaal *(Rotselaar)*	F-3	35					P		P			
Wezet —> Visé												
Wichelen	D-3	53					P		P			
Wijgmaal *(Leuven)*	F-3	53a					P		P			
Wildert *(Essen)*	E-1	12					P		P			

W

W

★ **Willebroek**	E-3	54	**03/886 60 20**				P			
★ **Wondelgem** *(Gent)*	D-2	58	**09/253 86 39**		P		P			

Y

Ypres —> Ieper										
Yves-Gomezée *(Walcourt)*	E-6	132								
★ **Yvoir**	G-6	154	**082/61 12 16**		P	P	P			

Z

Zandbergen *(Geraardsbergen)*	D-4	90			P					
★ **Zaventem**	F-3	36, 36c	**02/224 83 26**		P		P			
★ **Zedelgem**	B-2	66	**050/20 91 36**		P	P	P			
★ **Zeebrugge** *(Brugge)*	B-2	50a	**050/54 40 02**			P	P			
★ **Zele**	D-3	60	**052/44 41 48**		P		P			
Zellik *(Asse)*	E-3	60								
Zichem *(Scherpenheuvel-Zichem)*	G-3	35			P		P			
★ **Zingem**	C-3	86	**09/384 13 01**		P		P			
Zinnik —> Soignies										
★ **Zottegem**	D-3	89, 122	**09/360 00 53**		P		P			
Zwankendamme *(Brugge)*	B-2	50a								
★ **Zwijndrecht**	E-2	59	**03/204 29 95**		P		P			

Regionale kaarten - Cartes régionales

NOORD-WEST
NORD-OUEST

A B C D E F

1 2 3 4

KNOKKE
Duinbergen
Heist
Zeebrugge
Zwankendamme
Lissewege
BLANKENBERGE
50a
Brugge-Sint-Pieters
BRUGGE
OOSTENDE
50a
Zedelgem
66
TORHOUT
Oostkamp
Beernem
Maria-Aalter
Aalter
Bellem
Hansbeke
Landegem
Dronger
50a
DE PANNE
Koksijde
VEURNE
DIKSMUIDE
Kortemark
73
LICHTERVELDE
73
TIELT
DE PINTE
DEINZE
ROESELARE
66
IZEGEM
Ingelmunster
HARELBEKE
WAREGEM
75
Eke-Nazareth
Gavere-Asper
Zingem
Eine
86
OUDENAARDE
89
POPERINGE
69
IEPER
Bissegem
Wevelgem
69
MENEN
Comines (Komen)
Wervik
75
KORTRIJK
MOUSCRON (MOESKROEN)
94
TOURCOING (F)
Roubaix (F)
Croix-l'Alma/Alma (F)
Croix-Wasquehal (F)
LILLE (F)
94
TOURNAI
78
MONS
Vichte
Anzegem
Sint-Denijs-Boekel
Munkzwalm
86
RONSE (RENAIX)
LEUZE
94
EEKLO
Waarschoot
Sleidingen
58
Wondelgem
GENT-SINT-PIETERS
50a
GENT-DAMPOORT
LOKEREN
Zele
60
Gentbrugge
WETTEREN
Scheldebelle
Wichelen
Schoonaarde
Oudegem
Merelbeke
Melle
Kwatrecht
53
Serskamp
122
Aalst-Kerrebroek
Vijfhuizen
82
LEDE
AALST
Erembodegem
50a
Gontrode
Landskouter
Moortsele
Scheldewindeke
Balegem-Dorp
Balegem-Zuid
Erpe-Mere
Bambrugge
Ede
Haaltert
Welle
DENDERLEEUW
LIEDEKERKE
Burst
89
Terhagen
Herzele
Hillegem
ZOTTEGEM
90
Iddergem
Okegem
Ninove
Lierde
Eichem
Appelterre
Zandbergen
Idegem
Schendelbeke
122
GERAARDSBERGEN
Viane-Moerbeke
Galmaarden
Tollembeek
Herne
123
LESSINES
91
ATH
94
SILLY
ENGHIEN (EDINGEN)
96
MONS
MONS
Belsele
59
Sinaai
SINT-NIKLAAS
Nieuwkerken-Waas
Beveren
Melsele
Zwijndrecht
59
Hoboken-Polder
Temse
Bornem
Hemiksem
Niel
52
54
PUURS
Boom
DENDERMONDE
Baasrode-Zuid
Buggenhout
Malderen
Londerzeel
WILLEBROEK
54
60
Sint-Gillis
Lebbeke
Heizijde
Opwijk
Merchtem
53
Mollem
Asse
Zellik
Jette
Kapelle-op-den-Bos
25
Bockstael
Sint-Agatha-Berchem
Berchem-Sainte-Agathe
Groot-Bijgaarden
Ternat
Dilbeek
50
50a
50
BRUSSEL
BRUXELLES
HALLE
26
124
CHARLEROI
ANTWERPEN-CENTRAAL
BERCHEM
15
Antwerpen-Zuid
25
52
15
MECHELEN-NEKKERSPOEL
ESSEN
AMSTERDAM (NL)
ROOSENDAAL (NL)
12
LIER
NEERPELT
HASSELT
16
AARSCHOT
MECHELEN
53a
26
VILVOORDE
LEUVEN
BRUSSEL-NATIONAAL-LUCHTHAVEN
BRUXELLES-NATIONAAL-AEROPORT
36c
36
LEUVEN
LIEGE
SCHAARBEEK
SCHAERBEEK
SCHUMAN
LW./QL.
26
NOORD/NORD
Congres/Congrès
CENTRAAL/CENTRAL
Kapellekerk/Chapelle
ZUID/MIDI
161
NAMUR

ZUID-WEST
SUD-OUEST

Regionale kaarten - Cartes régionales

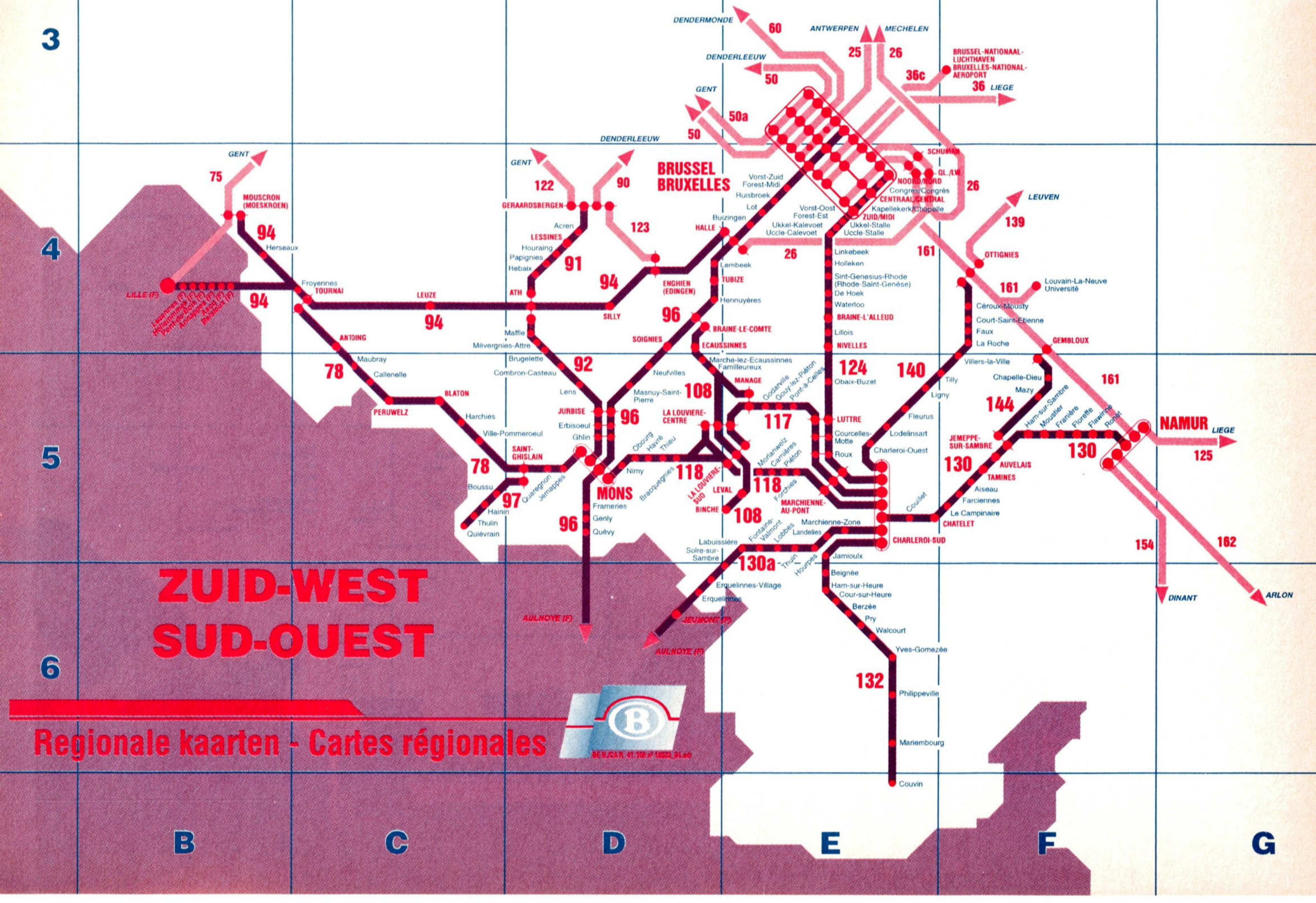

Regionale kaarten - Cartes régionales

NOORD-OOST
NORD-EST

D E F G H I

1 2 3 4

AMSTERDAM (NL)
NOORDZEEKAAL (NL)
ESSEN
Wildert
Kalmthout
Kijkuit
Heide
Kapellen
Sint-Mariaburg
Ekeren
12
Antwerpen-Noorderdokken
Luchtbal
ANTWERPEN-CENTRAAL
Antwerpen-Dam
Antwerpen-Oost
TURNHOUT
15
Tielen
SINT-NIKLAAS 59
BERCHEM
Mortsel
Boechout
Mortsel-Deurnesteenweg
Mortsel-Oude-God
Hove
Kontich
Duffel
Sint-Katelijne-Waver
15
LIER
Kessel
Nijlen
Bouwel
HERENTALS
Oien
GEEL
MOL
LOMMEL
15
NEERPELT
Overpelt
SINT-NIKLAAS
52
PUURS
54
15
MECHELEN-NEKKERSPOEL
25
Berlaar
Melkouwen
HEIST-OP-DEN-BERG
Balen
15
Leopoldsburg
Beringen
MECHELEN
16
Booischot
Begijnendijk
Heusden
21
Bokrijk
GENK
Muizen
53a
Hever
Boortmeerbeek
Haacht
Wespelaar-
Tildonk
Hambos
Wezemaal
Wijgmaal
Vertrijk
Hofstade
Weerde
Eppegem
Buda
Diegem
Zaventem
Nossegem
Kortenberg
Erps-Kwerps
Veltem
Herent
Haren
Bordet
Evere
Meiser
Mérode
Delta
Etterbeek
Haren-Zuid/Sud
SCHAARBEEK
SCHAERBEEK
SCHUMAN
Corgres
Congrès
Kapellekerk
Chapelle
53
DENDERMONDE
60
DENDERLEEUW
25
VILVOORDE
26
BRUSSEL-NATIONAAL-LUCHTHAVEN
BRUXELLES-NATIONAL-AEROPORT
36c
AARSCHOT
16
Langdorp
Testelt
Zichem
DIEST
Schulen
35
Kiewit
HASSELT
Diepenbeek
Bilzen
Tongeren
Glons
34
MAASTRICHT (NL)
GENT
50a
50
NOORD/NORD
CENTRAAL/CENTRAL
ZUID/MIDI
36
LEUVEN
TIENEN
Ezemaal
Neerwinden
LANDEN
36
21
SINT-TRUIDEN
Alken
LIERS
Milmort
Herstal
LIEGE-PALAIS
Liège-Jonfosse
34
40
BRUSSEL
BRUXELLES
HALLE
94
ENGHIEN
(EDINGEN)
96
MONS
26
Huizingen
Beersel
Moensberg
Sint-Job
Saint-Job
Boondaal
Boondael
161
CHARLEROI-SUD
139
OTTIGNIES
161
NAMUR
140
CHARLEROI-SUD
WAREMME
Bleret
Remicourt
Momalle
Fexhe-le-Haut-Clocher
Voroux-Goreux
Bierset-Awans
ANS
36
LIEGE-GUILLEMINS
125
NAMUR
43
POULSEUR
37
KÖLN Hbf (D)

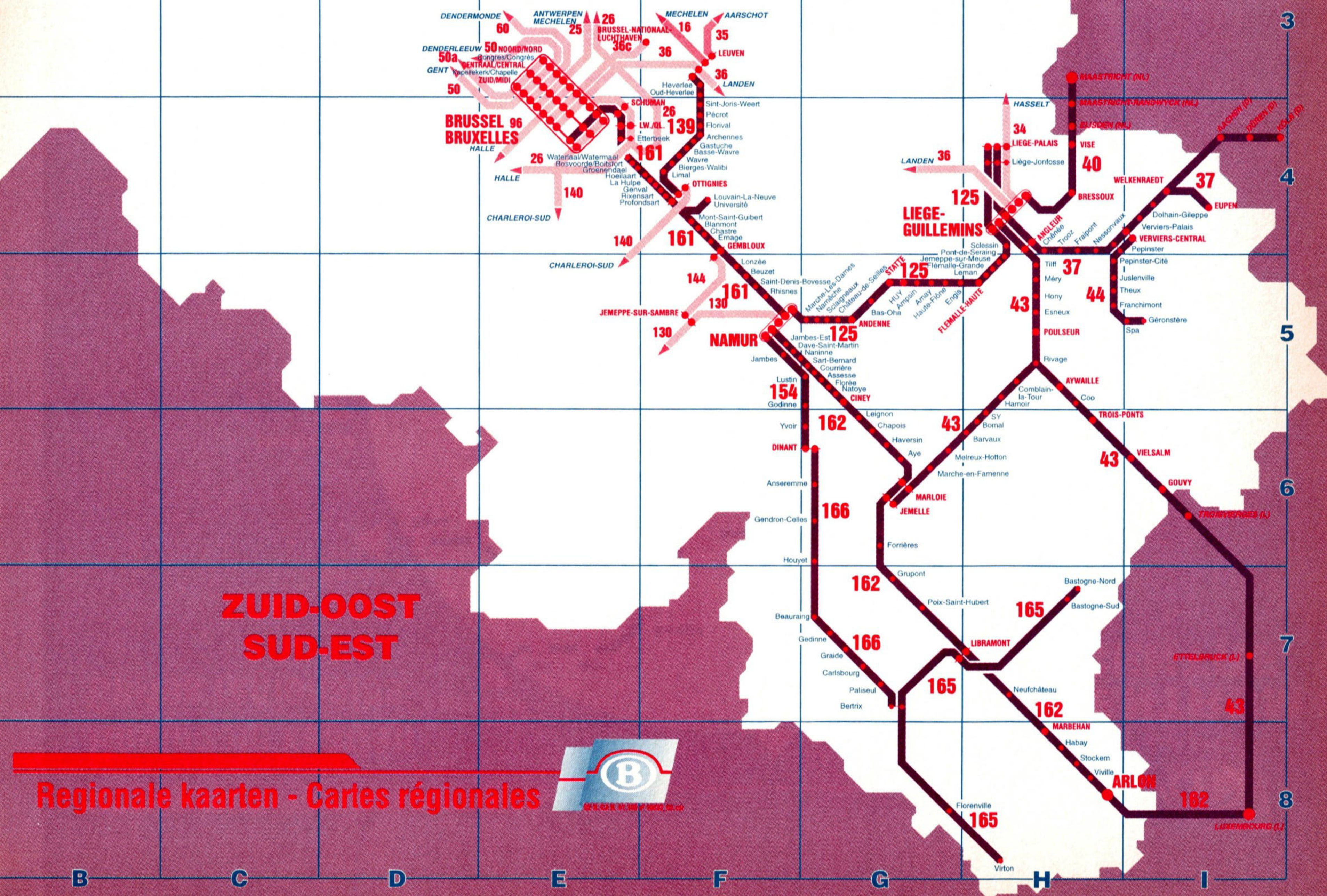

ZUID-OOST
SUD-EST

Regionale kaarten - Cartes régionales

Regionale kaarten
Cartes régionales

CENTRUM
CENTRE

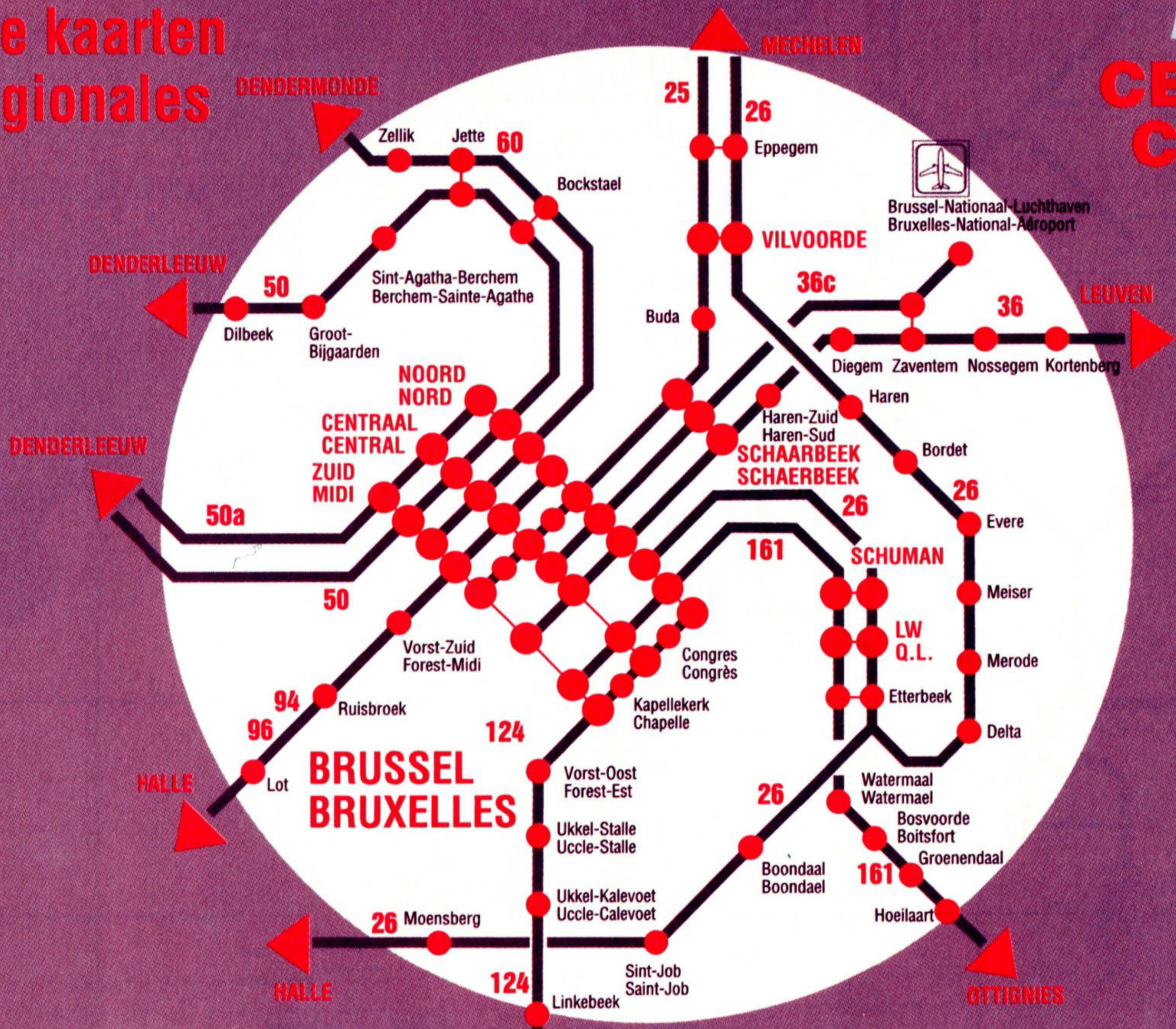

Dienstregeling
van alle treinen

**VAN MAANDAG TOT VRIJDAG,
UITGEZONDERD FEESTDAGEN**

Tableaux horaires
de l'ensemble des trains

**DU LUNDI AU VENDREDI,
EXCEPTE JOURS FERIES**



12



tab km			P 7261	INT 289	L 2755	IR n 3303	L 2756	IR n 3304	IC B 606	L 2757	IR n 3305	IC B 607	L 2758	9409	IR n 3306	IC B 608	L 2759	IR n 3307	IC B 609	L 2760	IR n 3308	IC B 610
														1								
25	Brussel-Bruxelles	Zuid/Midi		4 55		5 09		6 21	6 40		7 21	7 40		8 28	8 21	8 40		9 21	9 40		10 21	10 40
25		Centr.				5 13		6 25	6 44		7 25	7 44			8 25	8 44		9 25	9 44		10 25	10 44
25		Noord/Nord		5 04		5 18		6 30	6 49		7 30	7 49			8 30	8 49		9 30	9 49		10 30	10 49
50a	*Oostende*								5 52			6 52				7 54			8 54			9 54
50a	*Brugge*								6 06			7 07				8 08			9 08			10 08
75	*Kortrijk*							5 43			6 43				7 43			8 43			9 43	
59	*Gent-Sint-Pieters*					4 55		6 05	6 32		7 05	7 32			8 05	8 32		9 05	9 32		10 05	10 32
25	*Antwerpen-Berchem*		5 08	5 37	5 41	6 03	6 41	7 06	7 17	7 41	8 06	8 17	8 41	9 06	9 06	9 17	9 41	10 06	10 17	10 41	11 06	11 17
0	**Antwerpen-Centraal**					6 14		7 14	7 26		8 14	8 26			9 14	9 26		10 14	10 26		11 14	11 26
3	Antwerpen-Oost		5 12		5 44		6 44			7 44			8 44				9 44			10 44		
6	Antwerpen-Dam		5 16		5 48		6 48			7 48			8 48				9 48			10 48		
9	Luchtbal		5 19		5 51		6 51			7 51			8 51				9 51			10 51		
10	Antwerpen-Noorderdokken		5 21		5 53		6 53			7 53			8 53				9 53			10 53		
12	Ekeren		5 24		5 56		6 56			7 56			8 56				9 56			10 56		
13	Sint-Mariaburg		5 26		5 58		6 58			7 58			8 58				9 58			10 58		
15	Kapellen		5 28		6 00	6 27	7 00	7 27		8 00	8 27		9 00		9 27		10 00	10 27		11 00	11 27	
21	Heide		5 33		6 05	6 32	7 05	7 32		8 05	8 32		9 05		9 32		10 05	10 32		11 05	11 32	
23	Kijkuit		5 36		6 08		7 08			8 08			9 08				10 08			11 08		
24	Kalmthout		5 38		6 10	6 36	7 10	7 36		8 10	8 36		9 10		9 36		10 10	10 36		11 10	11 36	
29	Wildert		5 42		6 14		7 14			8 14			9 14				10 14			11 14		
33	Essen	○	5 46		6 18	6 42	7 18	7 42		8 18	8 42		9 18		9 42		10 18	10 42		11 18	11 42	
	Roosendaal	○		6 04		6 50		7 50	7 53		8 50	8 53			9 50	9 53		10 50	10 53		11 50	11 53
	Dordrecht	○							8 23			9 23				10 23			11 23			12 23
	Rotterdam-C.S.	○		7 09					8 39			9 39		10 09		10 39			11 39			12 39
	Den Haag-H.S.	○		7 28					8 58			9 58		10 28		10 58			11 58			12 58
	Schiphol	○		7 52					9 22			10 22		10 52		11 22			12 22			13 22
	Amsterdam-C.S.	○		8 09					9 40			10 40		11 08		11 40			12 40			13 40

ANTWERPEN

Zoo

B-Dagtrip 101*

tab km			L 2761	IR n 3309	IC B 611	L 2762	9425	IR n 3310	IC B 612	L 2763	IR n 3311	IC B 613	L 2764	IR n 3312	IC B 614	L 2765	P 8251	IR n 3313	IC B 615	P 8252	L 2766	IR n 3314
25	*Brussel-*	*Zuid/Midi*		**11 21**	**11 40**		**12 28**	**12 21**	**12 40**		**13 21**	**13 40**		**14 21**	**14 40**			**15 21**	**15 40**			**16 21**
25	*Bruxelles*	*Centr.*		**11 25**	**11 44**			**12 25**	**12 44**		**13 25**	**13 44**		**14 25**	**14 44**			**15 25**	**15 44**			**16 25**
25		*Noord/Nord*		**11 30**	**11 49**			**12 30**	**12 49**		**13 30**	**13 49**		**14 30**	**14 49**			**15 30**	**15 49**			**16 30**
50a	*Oostende*				*10 54*				*11 54*			*12 54*			*13 54*				*14 54*			
50a	*Brugge*				*11 08*				*12 08*			*13 08*			*14 08*				*15 08*			
75	*Kortrijk*			*10 43*				*11 43*			*12 43*			*13 43*				*14 43*			*15 43*
59	*Gent-Sint-Pieters*			*11 05*	*11 32*			*12 05*	*12 32*		*13 05*	*13 32*		*14 05*	*14 32*			*15 05*	*15 32*			*16 05*
25	*Antwerpen-Berchem*		11 41	**12 06**	**12 17**	12 41	**13 06**	**13 06**	**13 17**	13 41	**14 06**	**14 17**	14 41	**15 06**	**15 17**	15 41	15 59	**16 06**	**16 17**	16 31	16 41	**17 06**
0	**Antwerpen-Centraal**			**12 14**	**12 26**			**13 14**	**13 26**		**14 14**	**14 26**		**15 14**	**15 26**			**16 14**	**16 26**			**17 14**
3	Antwerpen-Oost		11 44			12 44				13 44			14 44			15 44	16 02			16 34	16 44	
6	Antwerpen-Dam		11 48			12 48				13 48			14 48			15 48	16 06			16 38	16 48	
9	Luchtbal		11 51			12 51				13 51			14 51			15 51	16 09			16 41	16 51	
10	Antwerpen-Noorderdokken		11 53			12 53				13 53			14 53			15 53	16 11			16 43	16 53	
12	Ekeren		11 56			12 56				13 56			14 56			15 56	16 14			16 46	16 56	
13	Sint-Mariaburg		11 58			12 58				13 58			14 58			15 58	16 16			16 48	16 58	
15	Kapellen		12 00	**12 27**		13 00		**13 27**		14 00	**14 27**		15 00	**15 27**		16 00	16 18	**16 27**		16 50	17 00	**17 27**
21	Heide		12 05	**12 32**		13 05		**13 32**		14 05	**14 32**		15 05	**15 32**		16 05	16 23	**16 32**		16 55	17 05	**17 32**
23	Kijkuit		12 08			13 08				14 08			15 08			16 08	16 26			16 58	17 08	
24	Kalmthout		12 10	**12 36**		13 10		**13 36**		14 10	**14 36**		15 10	**15 36**		16 10	16 28	**16 36**		17 00	17 10	**17 36**
29	Wildert		12 14			13 14				14 14			15 14			16 14	16 31			17 04	17 14	
33	Essen	○	12 18	**12 42**		13 18		**13 42**		14 18	**14 42**		15 18	**15 42**		16 18	16 35	**16 42**		17 08	17 18	**17 42**
	Roosendaal	○		**12 50**	**12 53**			**13 50**	**13 53**		**14 50**	**14 53**		**15 50**	**15 53**			**16 50**	**16 53**			**17 50**
	Dordrecht	○			**13 23**				**14 23**			**15 23**			**16 23**				**17 23**			
	Rotterdam-C.S.	○			**13 39**		**14 09**		**14 39**			**15 39**			**16 39**				**17 39**			
	Den Haag-H.S.	○			**13 58**		**14 28**		**14 58**			**15 58**			**16 58**				**17 58**			
	Schiphol	○			**14 22**		**14 52**		**15 22**			**16 22**			**17 22**				**18 22**			
	Amsterdam-C.S.	○			**14 40**		**15 08**		**15 40**			**16 40**			**17 40**				**18 40**			

🚆 Thalys vervoerbewijs verplicht.

🚆 Billet Thalys obligatoire.

Op reislust staat geen leeftijd

GOLDEN RAILPASS

12

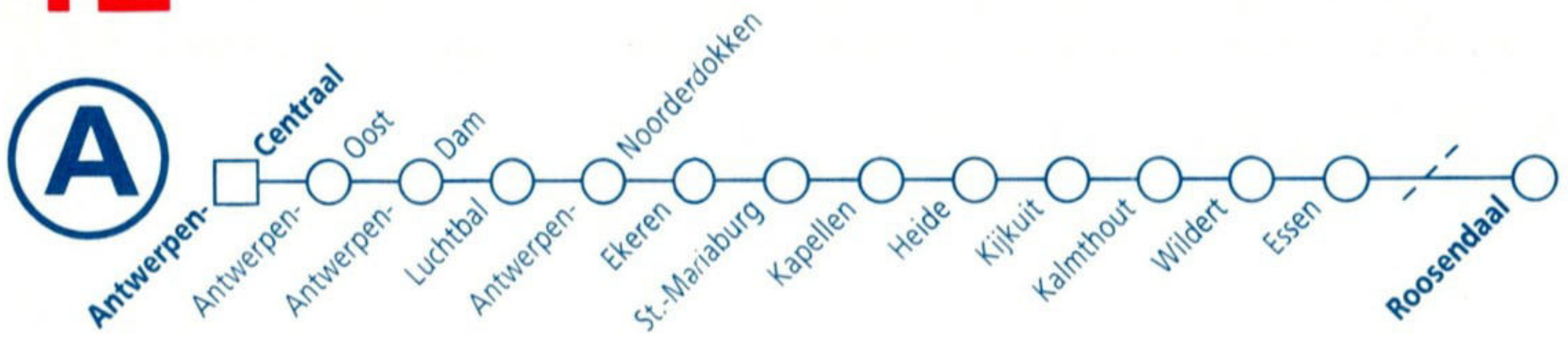

tab km		IC B 616	L 2767	9345	IR n 3315	IC B 617	L 2768	9449	IR n 3316	IC B 618	L 2769	IR n 3317	IC B 619	T 6756	L 2770	9457	IR n 3318	IC B 620	L 2771	IR n 3319	IC B 621
				1				1 2						3 ☼		1					
25	Brussel-Zuid/Midi	16 40		17 28	17 21	17 40		18 28	18 21	18 40		19 21	19 40			20 28	20 21	20 40		21 21	21 40
25	Bruxelles-Centr.	16 44			17 25	17 44			18 25	18 44		19 25	19 44				20 25	20 44		21 25	21 44
25	Noord/Nord	16 49			17 30	17 49			18 30	18 49		19 30	19 49				20 30	20 49		21 30	21 49
50a	*Oostende*	*15 54*				*16 54*				*17 54*			*18 54*					*19 54*			*20 54*
50a	*Brugge*	*16 08*				*17 08*				*18 08*			*19 08*	19 22				*20 08*			*21 08*
75	*Kortrijk*				*16 43*				*17 43*			*18 43*					*19 43*			*20 43*	
59	*Gent-Sint-Pieters*	*16 32*			*17 05*	*17 32*			*18 05*	*18 32*		*19 05*	*19 32*	19 46			*20 05*	*20 32*		*21 05*	*21 32*
25	*Antwerpen-Berchem*	**17 17**	17 41	**18 06**	**18 06**	**18 17**	18 41	**19 06**	**19 06**	**19 17**	19 41	**20 06**	**20 17**	20 38	20 41	**21 06**	**21 06**	**21 17**	21 41	**22 06**	**22 17**
0	**Antwerpen-Centraal**	**17 26**			**18 14**	**18 26**			**19 14**	**19 26**		**20 14**	**20 26**				**21 14**	**21 26**		**22 14**	**22 26**
3	Antwerpen-Oost		17 44				18 44				19 44				20 44				21 44		
6	Antwerpen-Dam		17 48				18 48				19 48				20 48				21 48		
9	Luchtbal		17 51				18 51				19 51				20 51				21 51		
10	Antwerpen-Noorderdokken		17 53				18 53				19 53				20 53				21 53		
12	Ekeren		17 56				18 56				19 56				20 56				21 56		
13	Sint-Mariaburg		17 58				18 58				19 58				20 58				21 58		
15	Kapellen		18 00		**18 27**		19 00		**19 27**		20 00	**20 27**		20 52	21 00		**21 27**		22 00	**22 27**	
21	Heide		18 05		**18 32**		19 05		**19 32**		20 05	**20 32**		20 57	21 05		**21 32**		22 05	**22 32**	
23	Kijkuit		18 08				19 08				20 08				21 08				22 08		
24	Kalmthout		18 10		**18 36**		19 10		**19 36**		20 10	**20 36**		21 02	21 10		**21 36**		22 10	**22 36**	
29	Wildert		18 14				19 14				20 14				21 14				22 14		
33	Essen ○		18 18		**18 42**		19 18		**19 42**		20 18	**20 42**		21 08	21 18		**21 42**		22 18	**22 42**	
	Roosendaal ○	**17 53**			**18 50**	**18 53**			**19 50**	**19 53**		**20 50**	**20 53**				**21 50**	**21 53**			**22 53**
	Dordrecht ○	**18 23**				**19 23**				**20 23**			**21 23**					**22 23**			**23 23**
	Rotterdam-C.S. ○	**18 39**		**19 09**		**19 39**		**20 09**		**20 39**			**21 39**			**22 09**		**22 39**			**23 39**
	Den Haag-H.S. ○	**18 58**		**19 28**		**19 58**		**20 28**		**20 58**			**21 58**			**22 28**		**22 58**			**23 58**
	Schiphol ○	**19 22**		**19 52**		**20 22**		**20 52**		**21 22**			**22 22**			**22 52**		**23 22**			**0 22**
	Amsterdam-C.S. ○	**19 40**		**20 08**		**20 40**		**21 08**		**21 40**			**22 40**			**23 08**		**23 40**			**0 40**

ANTWERPEN/BERCHEM - ST NIKLAAS - LOKEREN → BLANKENBERGE

alle dagen tijdens de toeristische periode

tab km			L 2772	IC B 622	L 2773				
25	*Brussel-*	*Zuid/Midi*		**22 40**					
25	*Bruxelles*	*Centr.*		**22 44**					
25		*Noord/Nord*		**22 49**					
50a	*Oostende*			*21 54*					
50a	*Brugge*			*22 08*					
75	*Kortrijk*								
59	*Gent-Sint-Pieters*			*22 32*					
25	*Antwerpen-Berchem*		22 41	**23 17**	23 41				
0	**Antwerpen-Centraal**			**23 26**					
3	Antwerpen-Oost		22 44		23 44				
6	Antwerpen-Dam		22 48		23 48				
9	Luchtbal		22 51		23 51				
10	Antwerpen-Noorderdokken		22 53		23 53				
12	Ekeren		22 56		23 56				
13	Sint-Mariaburg		22 58		23 58				
15	Kapellen		23 00		0 00				
21	Heide		23 05		0 05				
23	Kijkuit		23 08		0 08				
24	Kalmthout		23 10		0 10				
29	Wildert		23 14		0 14				
33	Essen	○	23 18		0 18				
	Roosendaal	○		**23 53**					
	Dordrecht	○		**0 23**					
	Rotterdam-C.S.	○		**0 45**					
	Den Haag-H.S.	○							
	Schiphol	○							
	Amsterdam-C.S.	○							

[1] Thalys vervoerbewijs verplicht.
[2] Rijdt op donderdag en vrijdag van 2 juli tot 30 aug 98.
[3] Herkomst Blankenberge 19 10.

[1] Billet Thalys obligatoire.
[2] Circule les jeudis et vendredis du 2 juill au 30 août 98.
[3] Origine Blankenberge 19 10.

ANVERS

Zoo d'Anvers

B-Excursion 101*

12

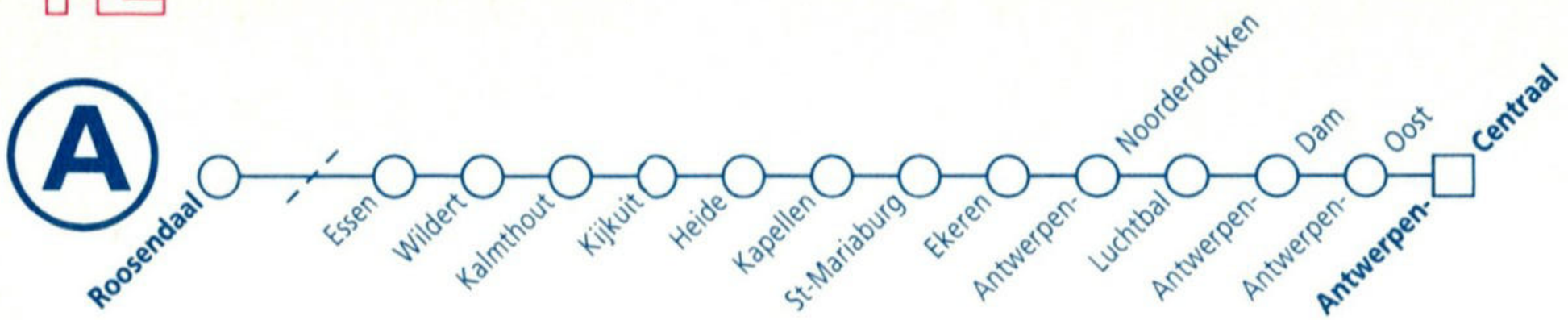

tab km		IR n 3328	L 2776	P 7252	L 2777	IC B 628	IR n 3330	L 2778	P 7254 ▲	IC B 629	IR n 3331	L 2779	T 6706 3 ☼	IC B 630	IR n 3332	9320 5	L 2780	IC B 631	IR n 3333	9324 5 7	L 2781
	Amsterdam-C.S.					5 18				6 24				7 24		7 54		8 24		8 54	
	Schiphol					5 37				6 40				7 40		8 10		8 40		9 10	
	Den Haag-H.S.					6 06				7 06				8 06		8 36		9 06		9 36	
	Rotterdam-C.S.					6 24				7 24				8 24		8 54		9 24		9 54	
	Dordrecht					6 39				7 39				8 39				9 39			
	Roosendaal					**7 07**	**7 10**			**8 07**	**8 10**			**9 07**	**9 10**			**10 07**	**10 10**		
0	Essen	**5 08**	5 42	6 17	6 42		**7 18**	7 42	7 52		**8 18**	8 42	8 53		**9 18**		9 42		**10 18**		10 42
4	Wildert	**5 12**	5 46	6 21	6 46		|	7 46	7 56		|	8 46	|		|		9 46		|		10 46
9	Kalmthout	**5 16**	5 50	6 25	6 50		**7 24**	7 50	8 00		**8 24**	8 50	8 59		**9 24**		9 50		**10 24**		10 50
10	Kijkuit	**5 18**	5 52	6 27	6 52		|	7 52	8 02		|	8 52	|		|		9 52		|		10 52
12	Heide	**5 21**	5 55	6 30	6 55		**7 28**	7 55	8 05		**8 28**	8 55	9 04		**9 28**		9 55		**10 28**		10 55
18	Kapellen	**5 26**	6 00	6 35	7 00		**7 34**	8 00	8 10		**8 34**	9 00	9 10		**9 34**		10 00		**10 34**		11 00
20	Sint-Mariaburg	**5 28**	6 02	6 37	7 02		|	8 02	8 12		|	9 02	|		|		10 02		|		11 02
21	Ekeren	**5 30**	6 04	6 39	7 04		|	8 04	8 14		|	9 04	|		|		10 04		|		11 04
23	Antwerpen-Noorderdokken	**5 33**	6 07	6 42	7 07		|	8 07	8 17		|	9 07	|		|		10 07		|		11 07
24	Luchtbal	**5 35**	6 09	6 44	7 09		|	8 09	8 19		|	9 09	|		|		10 09		|		11 09
27	Antwerpen-Dam	**5 38**	6 12	6 47	7 12		|	8 12	8 22		|	9 12	|		|		10 12		|		11 12
30	Antwerpen-Oost	**5 42**	6 16	6 51	7 16		|	8 16	8 26		|	9 16	4 |		|	6 |	10 16		6 |		11 16
33	**Antwerpen-Centraal** ○	1 **5 46**				2 **7 34**	1 **7 46**			2 **8 34**	1 **8 46**			2 **9 34**	1 **9 46**			2 **10 34**	1 **10 46**		
25	*Antwerpen-Berchem* ○	**5 54**	6 19	6 55	7 19	**7 43**	**7 54**	8 19	8 30	**8 43**	**8 54**	9 19	9 26	**9 43**	**9 54**	**9 54**	10 19	**10 43**	**10 54**	**10 54**	11 19
59	*Gent-Sint-Pieters* ○	*6 55*				*8 28*	*8 55*			*9 28*	*9 55*		10 17	*10 28*	*10 55*			*11 28*	*11 55*		
75	*Kortrijk* ○	*7 17*					*9 17*				*10 17*				*11 17*				*12 17*		
50a	*Brugge* ○					*8 52*				*9 52*			10 40	*10 52*				*11 52*			
50a	*Oostende* ○					*9 06*				*10 06*				*11 06*				*12 06*			
25	*Brussel-Bruxelles* Noord/Nord ○	**6 30**				**8 15**	**8 30**			**9 11**	**9 30**			**10 11**	**10 30**			**11 11**	**11 30**		
25	*Brussel-Bruxelles* Centr. ○	**6 35**				**8 20**	**8 35**			**9 16**	**9 35**			**10 16**	**10 35**			**11 16**	**11 35**		
25	*Brussel-Bruxelles* Zuid/Midi ○	**6 39**				**8 24**	**8 39**			**9 20**	**9 39**			**10 20**	**10 39**	**10 32**		**11 20**	**11 39**	**11 32**	

ANTWERPEN

Zoo

B-Dagtrip 101*

tab km			IC B 632	IR n 3334	9328	L 2782	IC B 633	IR n 3335	L 2783	IC B 634	IR n 3336	L 2784	IC B 635	IR n 3337	L 2785	IC B 636	IR n 3338	9344	L 2786	IC B 637	IR n 3339	P 8221
					[5]													[5]				▲
	Amsterdam-C.S.		**9 24**		**9 54**		**10 24**			**11 24**			**12 24**			**13 24**		**13 54**		**14 24**		
	Schiphol		**9 40**		**10 10**		**10 40**			**11 40**			**12 40**			**13 40**		**14 10**		**14 40**		
	Den Haag-H.S.		**10 06**		**10 36**		**11 06**			**12 06**			**13 06**			**14 06**		**14 36**		**15 06**		
	Rotterdam-C.S.		**10 24**		**10 54**		**11 24**			**12 24**			**13 24**			**14 24**		**14 54**		**15 24**		
	Dordrecht		**10 39**				**11 39**			**12 39**			**13 39**			**14 39**				**15 39**		
	Roosendaal		**11 07**	**11 10**			**12 07**	**12 10**		**13 07**	**13 10**		**14 07**	**14 10**		**15 07**	**15 10**			**16 07**	**16 10**	
0	Essen			**11 18**		11 42		**12 18**	12 42		**13 18**	13 42		**14 18**	14 42		**15 18**		15 42		**16 18**	16 24
4	Wildert					11 46			12 46			13 46			14 46				15 46			16 28
9	Kalmthout			**11 24**		11 50		**12 24**	12 50		**13 24**	13 50		**14 24**	14 50		**15 24**		15 50		**16 24**	16 32
10	Kijkuit					11 52			12 52			13 52			14 52				15 52			16 34
12	Heide			**11 28**		11 55		**12 28**	12 55		**13 28**	13 55		**14 28**	14 55		**15 28**		15 55		**16 28**	16 37
18	Kapellen			**11 34**		12 00		**12 34**	13 00		**13 34**	14 00		**14 34**	15 00		**15 34**		16 00		**16 34**	16 42
20	Sint-Mariaburg					12 02			13 02			14 02			15 02				16 02			16 44
21	Ekeren					12 04			13 04			14 04			15 04				16 04			16 46
23	Antwerpen-Noorderdokken					12 07			13 07			14 07			15 07				16 07			16 49
24	Luchtbal					12 09			13 09			14 09			15 09				16 09			16 51
27	Antwerpen-Dam					12 12			13 12			14 12			15 12				16 12			16 54
30	Antwerpen-Oost				[6]	12 16			13 16			14 16			15 16			[6]	16 16			16 58
33	**Antwerpen-Centraal**	○	[2] **11 34**	[1] **11 46**			[2] **12 34**	[1] **12 46**		[2] **13 34**	[1] **13 46**		[2] **14 34**	[1] **14 46**		[2] **15 34**	[1] **15 46**			[2] **16 34**	[1] **16 46**	
25	*Antwerpen-Berchem*	○	**11 43**	**11 54**	**11 54**	12 19	**12 43**	**12 54**	13 19	**13 43**	**13 54**	14 19	**14 43**	**14 54**	15 19	**15 43**	**15 54**	**15 54**	16 19	**16 43**	**16 54**	17 01
59	*Gent-Sint-Pieters*	○	*12 28*	*12 55*			*13 28*	*13 55*		*14 28*	*14 55*		*15 28*	*15 55*		*16 28*	*16 55*			*17 28*	*17 55*	
75	*Kortrijk*	○		*13 17*				*14 17*			*15 17*			*16 17*			*17 17*				*18 17*	
50a	*Brugge*	○	*12 52*				*13 52*			*14 52*			*15 52*			*16 52*				*17 52*		
50a	*Oostende*	○	*13 06*				*14 06*			*15 06*			*16 06*			*17 06*				*18 06*		
25	*Brussel-Bruxelles* Noord/Nord	○	**12 11**	**12 30**			**13 11**	**13 30**		**14 11**	**14 30**		**15 11**	**15 30**		**16 11**	**16 30**			**17 11**	**17 30**	
25	*Brussel-Bruxelles* Centr.	○	**12 16**	**12 35**			**13 16**	**13 35**		**14 16**	**14 35**		**15 16**	**15 35**		**16 16**	**16 35**			**17 16**	**17 35**	
25	*Brussel-Bruxelles* Zuid/Midi	○	**12 20**	**12 39**	**12 32**		**13 20**	**13 39**		**14 20**	**14 39**		**15 20**	**15 39**		**16 20**	**16 39**	**16 32**		**17 20**	**17 39**	

[1] Zie verder tabellen 25, 124, 130.
[2] Zie verder tabel 25.
[3] Bestemming Blankenberge 10 52.
[4] Zie verder tabellen 59, 50a.
[5] Thalys vervoerbewijs verplicht.
[6] Zie verder tabellen 25, 96.
[7] Rijdt op maandag en vrijdag van 3 juli tot 31 aug 98.

[1] Voir tableaux 25, 124, 130.
[2] Voir tableau 25.
[3] Destination Blankenberge 10 52.
[4] Voir tableaux 59, 50a.
[5] Billet Thalys obligatoire.
[6] Voir tableaux 25, 96.
[7] Circule les lundis et vendredis du 3 juill au 31 août 98.

ANTWERPEN/BERCHEM - ST NIKLAAS - LOKEREN → KNOKKE

alle dagen tijdens de toeristische periode

12

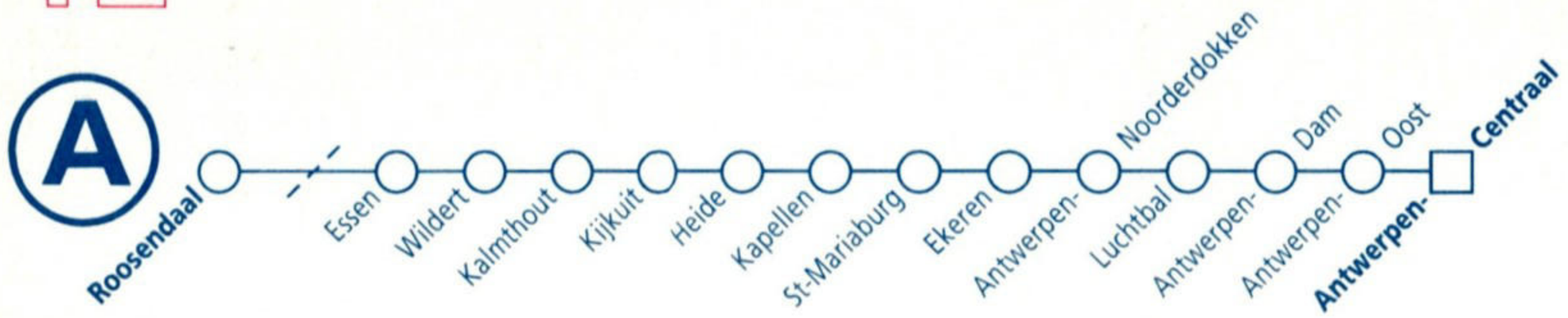

12

tab km		L 2787	IC B 638	IR n 3340	L 2788	IC B 639	IR n 3341	L 2789	IC B 640	IR n 3342	9360	L 2790	IC B 641	IR n 3343	L 2791	IC B 642	IR n 3344	L 2792	IC B 643	IR n 3345	L 2793
	Amsterdam-C.S.		**15 24**			**16 24**			**17 24**		**17 54**		**18 24**			**19 24**			**20 24**		
	Schiphol		**15 40**			**16 40**			**17 40**		**18 10**		**18 40**			**19 40**			**20 40**		
	Den Haag-H.S.		**16 06**			**17 06**			**18 06**		**18 36**		**19 06**			**20 06**			**21 06**		
	Rotterdam-C.S.		**16 24**			**17 24**			**18 24**		**18 54**		**19 24**			**20 24**			**21 24**		
	Dordrecht		**16 39**			**17 39**			**18 39**				**19 39**			**20 39**			**21 39**		
	Roosendaal		**17 07**	**17 10**		**18 07**	**18 10**		**19 07**	**19 10**			**20 07**	**20 10**		**21 07**	**21 10**		**22 07**	**22 10**	
0	Essen	16 42		**17 18**	17 42		**18 18**	18 42		**19 18**		19 42		**20 18**	20 42		**21 18**	21 42		**22 18**	22 42
4	Wildert	16 46			17 46			18 46				19 46			20 46			21 46			22 46
9	Kalmthout	16 50		**17 24**	17 50		**18 24**	18 50		**19 24**		19 50		**20 24**	20 50		**21 24**	21 50		**22 24**	22 50
10	Kijkuit	16 52			17 52			18 52				19 52			20 52			21 52			22 52
12	Heide	16 55		**17 28**	17 55		**18 28**	18 55		**19 28**		19 55		**20 28**	20 55		**21 28**	21 55		**22 28**	22 55
18	Kapellen	17 00		**17 34**	18 00		**18 34**	19 00		**19 34**		20 00		**20 34**	21 00		**21 34**	22 00		**22 34**	23 00
20	Sint-Mariaburg	17 02			18 02			19 02				20 02			21 02			22 02			23 02
21	Ekeren	17 04			18 04			19 04				20 04			21 04			22 04			23 04
23	Antwerpen-Noorderdokken	17 07			18 07			19 07				20 07			21 07			22 07			23 07
24	Luchtbal	17 09			18 09			19 09				20 09			21 09			22 09			23 09
27	Antwerpen-Dam	17 12			18 12			19 12				20 12			21 12			22 12			23 12
30	Antwerpen-Oost	17 16			18 16			19 16				20 16			21 16			22 16			23 16
33	**Antwerpen-Centraal** ○		▯1 **17 34**	▯2 **17 46**		▯1 **18 34**	▯2 **18 46**		▯1 **19 34**	▯2 **19 46**			▯1 **20 34**	▯2 **20 46**		▯1 **21 34**	▯5 **21 46**		▯1 **22 34**	**22 46**	
25	*Antwerpen-Berchem* ○	17 19	**17 43**	**17 54**	18 19	**18 43**	**18 54**	19 19	**19 43**	**19 54**	**19 54**	20 19	**20 43**	**20 54**	21 19	**21 43**	**21 54**	22 19	**22 43**	*22 57*	23 19
59	*Gent-Sint-Pieters* ○		*18 28*	*18 55*		*19 28*	*19 55*		*20 28*	*20 55*			*21 28*	*21 55*		*22 28*	*22 55*			*23 55*	
75	*Kortrijk* ○			*19 17*			*20 17*			*21 17*				*22 17*			*23 17*			*0 28*	
50a	*Brugge* ○		*18 52*			*19 52*			*20 52*				*21 52*			*22 52*					
50a	*Oostende* ○		*19 06*			*20 06*			*21 06*				*22 06*			*23 06*					
25	*Brussel-Bruxelles* *Noord/Nord* ○		**18 11**	**18 30**		**19 11**	**19 30**		**20 11**	**20 30**			**21 11**	**21 30**		**22 11**	**22 30**		**23 11**		
25	*Centr.* ○		**18 16**	**18 35**		**19 16**	**19 35**		**20 16**	**20 35**			**21 16**	**21 35**		**22 16**	**22 35**		**23 16**		
25	*Zuid/Midi* ○		**18 20**	**18 39**		**19 20**	**19 39**		**20 20**	**20 39**	**20 32**		**21 20**	**21 39**		**22 20**	**22 39**		**23 20**		

DE TREINKAART... **De juiste keuze.**

tab km			IC B 644	INT 288					
	Amsterdam-C.S.		**21 24**	**22 24**					
	Schiphol		**21 40**	**22 40**					
	Den Haag-H.S.		**22 06**	**23 06**					
	Rotterdam-C.S.		**22 24**	**23 24**					
	Dordrecht		**22 39**						
	Roosendaal		**23 07**	**0 18**					
0	Essen								
4	Wildert								
9	Kalmthout								
10	Kijkuit								
12	Heide								
18	Kapellen								
20	Sint-Mariaburg								
21	Ekeren								
23	Antwerpen-Noorderdokken								
24	Luchtbal								
27	Antwerpen-Dam								
30	Antwerpen-Oost			[4]					
33	**Antwerpen-Centraal**	○	**23 34**						
25	*Antwerpen-Berchem*	○		**0 45**					
59	*Gent-Sint-Pieters*	○							
75	*Kortrijk*	○							
50a	*Brugge*	○							
50a	*Oostende*	○							
25	*Brussel-Bruxelles* Noord/Nord	○		**1 18**					
25	*Brussel-Bruxelles* Centr.	○							
25	*Brussel-Bruxelles* Zuid/Midi	○		**1 26**					

[1] Zie verder tabel 25.
[2] Zie verder tabellen 25, 124, 130.
[3] Thalys vervoerbewijs verplicht.
[4] Zie verder tabellen 25, 96.
[5] Zie verder tabellen 25, 124.

[1] Voir tableau 25.
[2] Voir tableaux 25, 124, 130.
[3] Billet Thalys obligatoire.
[4] Voir tableaux 25, 96.
[5] Voir tableaux 25, 124.

ANTWERPEN

Havenbezoek + Scheepvaartmuseum

B-Dagtrip 104

15

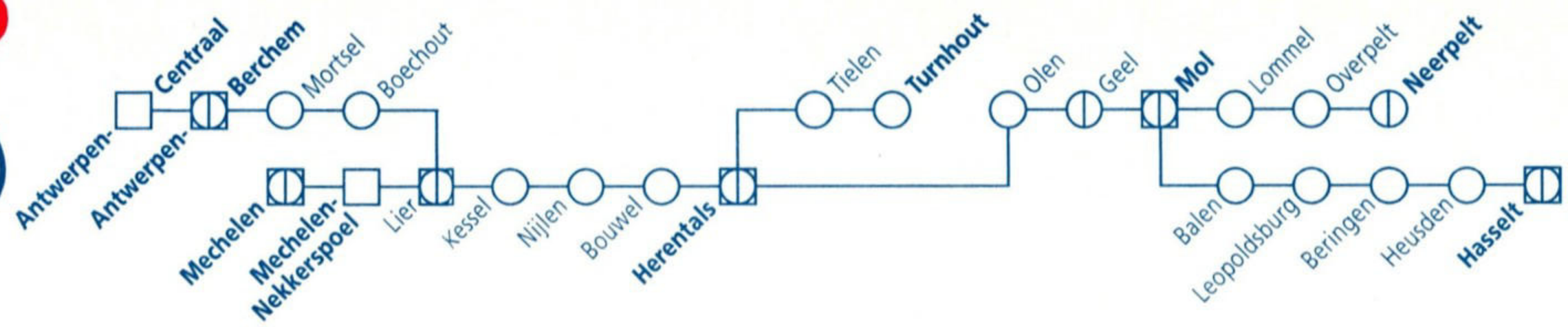

15

tab km		L 3056	IR c 2905	IR g 3404	L 2855	IR e 3206	L 3057	IR c 2906	IR g 3405	L 2856	IR e 3207	L 3058	P 7220 ●	IR c 2907	IR g 3406	L 2857	IR e 3208	L 3059	IR c 2908	IR g 3407	L 2858
53	*Gent-Sint-Pieters*			*4 54*					*5 54*						*6 54*					*7 54*	
25	*Brussel-Zuid/Midi*			5 15					6 15						7 15					8 15	
25	*Brussel-Centr.*			5 19					6 19						7 19					8 19	
25	*Bruxelles-Noord/Nord*			5 24					6 24						7 24					8 24	
0	**Mechelen**			5 41					6 41						7 41					8 41	
2	**Mechelen-Nekkerspoel**			5 43					6 43						7 43					8 43	
18	**Lier** ○			5 57					6 57						7 57					8 57	
12	*Antwerpen-Oost*					6 14					7 14						8 14				
0	**Antwerpen-Centraal**		5 34					6 34						7 34					8 34		
3	**Antwerpen-Berchem**		5 39		5 48	6 23		6 39		6 48	7 23		7 25	7 39		7 48	8 23		8 39		8 48
5	Mortsel		|		5 51	|		|		6 51	|		|		7 51	|		|		8 51
9	Boechout		|		5 55	|		|		6 55	|		|		7 55	|		|		8 55
15	**Lier** ○		1 5 49		2 6 00	6 33		1 6 49		2 7 00	7 33		7 36	3 7 49		2 8 00	8 33		1 8 49		2 9 00
15	**Lier**			5 59	6 09	6 34			6 59	7 09	7 34		7 38		7 59	8 09	8 34			8 59	9 09
19	Kessel			|	6 13	|			|	7 13	|		7 42		|	8 13	|			|	9 13
23	Nijlen			|	6 17	|			|	7 17	|		7 47		|	8 17	|			|	9 17
28	Bouwel			|	6 21	|			|	7 21	|		7 51		|	8 21	|			|	9 21
34	**Herentals** ○			6 11	6 27	6 47			7 11	7 27	7 47		7 57		8 11	8 27	8 47			9 11	9 27
34	**Herentals**			6 13					7 13				7 58		8 13					9 13	
43	Tielen			6 19					7 19				8 04		8 19					9 19	
52	**Turnhout** ○			6 26					7 26				8 11		8 26					9 26	
34	**Herentals**					6 48					7 48						8 48				
40	Olen					6 53					7 53						8 53				
46	Geel					7 00					8 00						9 00				
56	**Mol** ○					7 07					8 07						9 07				
56	**Mol**					7 08					8 08						9 08				
69	Lommel					7 19					8 19						9 19				
77	Overpelt					7 26					8 26						9 26				
79	**Neerpelt** ○					7 29					8 29						9 29				
0	**Mol**	6 10					7 10					8 10						9 10			
4	Balen	6 15					7 15					8 15						9 15			
13	Leopoldsburg	6 22					7 22					8 22						9 22			
18	Beringen	6 26					7 26					8 26						9 26			
25	Heusden	6 33					7 33					8 33						9 33			
43	**Hasselt** ○	6 48					7 48					8 48						9 48			

tab km		IR e 3209	IR c 2909	IR g 3408	L 2859	IR e 3210	L 3061	IR c 2910	IR g 3409	L 2860	IR e 3211	IR c 2911	IR g 3410	L 2861	P 7271 ③ ●	IR e 3212	L 3063	IR c 2912	IR g 3411	L 2862	IR e 3213
53	*Gent-Sint-Pieters*			*8 54*					*9 54*				*10 54*						*11 54*		
25	*Brussel-Bruxelles Zuid/Midi*			9 15					10 15				11 15						12 15		
25	*Brussel-Bruxelles Centr.*			9 19					10 19				11 19						12 19		
25	*Brussel-Bruxelles Noord/Nord*			9 24					10 24				11 24						12 24		
0	**Mechelen**			9 41					10 41				11 41						12 41		
2	**Mechelen-Nekkerspoel**			9 43					10 43				11 43						12 43		
18	**Lier** ○			9 57					10 57				11 57						12 57		
12	*Antwerpen-Oost*	9 14				10 14					11 14					12 14					13 14
0	**Antwerpen-Centraal**		9 34					10 34				11 34						12 34			
3	**Antwerpen-Berchem**	9 23	9 39		9 48	10 23		10 39		10 48	11 23	11 39		11 48		12 23		12 39		12 48	13 23
5	Mortsel				9 51					10 51				11 51						12 51	
9	Boechout				9 55					10 55				11 55						12 55	
15	**Lier** ○	9 33	3 9 49		2 10 00	10 33		1 10 49		2 11 00	11 33	3 11 49		2 12 00		12 33		1 12 49		2 13 00	13 33
15	**Lier**	9 34		9 59	10 09	10 34			10 59	11 09	11 34		11 59	12 09	12 26	12 34			12 59	13 09	13 34
19	Kessel				10 13					11 13				12 13	12 30					13 13	
23	Nijlen				10 17					11 17				12 17	12 34					13 17	
28	Bouwel				10 21					11 21				12 21	12 38					13 21	
34	**Herentals** ○	9 47		10 11	10 27	10 47			11 11	11 27	11 47		12 11	12 27	12 44	12 47			13 11	13 27	13 47
34	**Herentals**			10 13					11 13				12 13						13 13		
43	Tielen			10 19					11 19				12 19						13 19		
52	**Turnhout** ○			10 26					11 26				12 26						13 26		
34	**Herentals**	9 48				10 48					11 48					12 48					13 48
40	Olen	9 53				10 53					11 53					12 53					13 53
46	Geel	10 00				11 00					12 00					13 00					14 00
56	**Mol** ○	10 07				11 07					12 07					13 07					14 07
56	**Mol**	10 08				11 08					12 08					13 08					14 08
69	Lommel	10 19				11 19					12 19					13 19					14 19
77	Overpelt	10 26				11 26					12 26					13 26					14 26
79	**Neerpelt** ○	10 29				11 29					12 29					13 29					14 29
0	**Mol**						11 10										13 10				
4	Balen						11 15										13 15				
13	Leopoldsburg						11 22										13 22				
18	Beringen						11 26										13 26				
25	Heusden						11 33										13 33				
43	**Hasselt** ○						11 48										13 48				

1 Zie verder tabellen 16, 35, 34.
2 Zie verder tabellen 16, 35.
3 Zie verder tabellen 16, 35, 34, 40.

1 Voir tableaux 16, 35, 34.
2 Voir tableaux 16, 35.
3 Voir tableaux 16, 35, 34, 40.

15

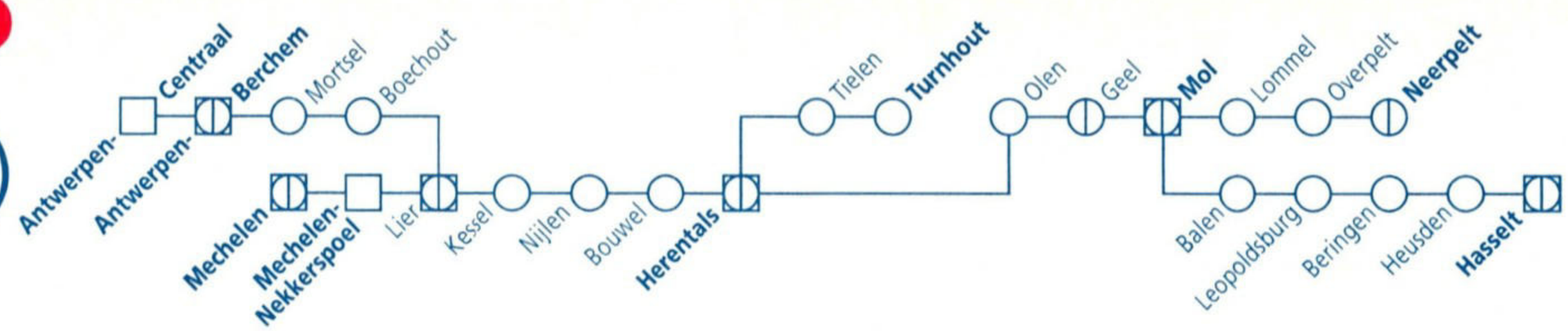

15

tab km		IR c 2913	IR g 3412	L 2863	IR e 3214	L 3065	IR c 2914	IR g 3413	L 2864	IR e 3215	P 8266 ●	IR c 2915	IR g 3414	L 2865	P 8210	IR e 3216	L 3067	P 8280	IR c 2916	IR g 3415	P 8215
53	*Gent-Sint-Pieters*		*12 54*					*13 54*					*14 54*							*15 54*	
25	*Brussel-Bruxelles* Zuid/Midi		13 15					14 15					15 15							16 15	
25	*Brussel-Bruxelles* Centr.		13 19					14 19					15 19							16 19	
25	*Brussel-Bruxelles* Noord/Nord		13 24					14 24					15 24							16 24	
0	**Mechelen**		13 41					14 41					15 41							16 41	
2	**Mechelen-Nekkerspoel**		13 43					14 43					15 43							16 43	
18	**Lier** ○		13 57					14 57					15 57							16 57	
12	*Antwerpen-Oost*				14 14					15 14						16 14					
0	**Antwerpen-Centraal**	13 34					14 34					15 34							16 34		
3	**Antwerpen-Berchem**	13 39		13 48	14 23		14 39		14 48	15 23	15 30	15 39		15 48	16 13	16 23		16 26	16 39		16 53
5	Mortsel			13 51					14 51					15 51	16 16			16 29			
9	Boechout			13 55					14 55		15 36			15 55				16 34			
15	**Lier** ○	1 13 49		2 14 00	14 33		3 14 49		2 15 00	15 33	15 42	1 15 49		2 16 00	16 24	16 33		4 16 39	3 16 49		2 17 03
15	**Lier**		13 59	14 09	14 34			14 59	15 09	15 34	15 43		15 59	16 09	16 25	16 34				16 59	
19	Kessel			14 13					15 13		15 48			16 13	16 29						
23	Nijlen			14 17					15 17		15 53			16 17	16 33						
28	Bouwel			14 21					15 21		16 00			16 21	16 38						
34	**Herentals** ○		14 11	14 27	14 47			15 11	15 27	15 47	16 06		16 11	16 27	16 44	16 47				17 11	
34	**Herentals**		14 13					15 13					16 13		16 51					17 13	
43	Tielen		14 19					15 19					16 19		16 57					17 19	
52	**Turnhout** ○		14 26					15 26					16 26		17 04					17 26	
34	**Herentals**				14 48					15 48	16 09					16 48					
40	Olen				14 53					15 53	16 15					16 53					
46	Geel				15 00					16 00	16 21					17 00					
56	**Mol** ○				15 07					16 07	16 28					17 07					
56	**Mol**				15 08					16 08	16 32					17 08					
69	Lommel				15 19					16 19	16 51					17 19					
77	Overpelt				15 26					16 26	16 58					17 26					
79	**Neerpelt** ○				15 29					16 29	17 01					17 29					
0	**Mol**					15 10											17 10				
4	Balen					15 15											17 15				
13	Leopoldsburg					15 22											17 22				
18	Beringen					15 26											17 26				
25	Heusden					15 33											17 33				
43	**Hasselt** ○					15 48											17 48				

tab km		L 2866	P 8201	P 8211	IR e 3217	L 3068	P 8281	IR c 2917	IR g 3416	P 8202	L 2867	P 8282 ▲	IR e 3218	L 3069	IR c 2918	IR g 3417	L 2868	IR e 3219	IR c 2919	IR g 3418	L 2869
53	*Gent-Sint-Pieters*								*16 54*							*17 54*				*18 54*	
25	*Brussel-Zuid/Midi*								**17 15**							**18 15**				**19 15**	
25	*Bruxelles-Centr.*								**17 19**							**18 19**				**19 19**	
25	*Noord/Nord*								**17 24**							**18 24**				**19 24**	
0	**Mechelen**								**17 41**							**18 41**				**19 41**	
2	**Mechelen-Nekkerspoel**								**17 43**							**18 43**				**19 43**	
18	**Lier** ○								**17 57**							**18 57**				**19 57**	
12	*Antwerpen-Oost*				**17 14**								**18 14**					**19 14**			
0	**Antwerpen-Centraal**							**17 34**							**18 34**				**19 34**		
3	**Antwerpen-Berchem**	16 48	17 01	17 13	**17 23**		17 26	**17 39**		17 43	17 48	18 13	**18 23**		**18 39**		18 48	**19 23**	**19 39**		19 48
5	Mortsel	16 51	17 04	17 16	|		17 29	|		17 46	17 51	18 16	|		|	18 51	|	|		19 51
9	Boechout	16 55	17 09	|	|		17 34	|		17 51	17 55	18 20	|		|	18 55	|	|		19 55
15	**Lier** ○	[2] 17 00	17 15	17 24	**17 33**		[4] 17 39	[1] **17 49**		17 57	[2] 18 00	[4] 18 25	**18 33**		[3] **18 49**		[2] 19 00	**19 33**	[1] **19 49**		[2] 20 00
15	**Lier**	17 10	17 17	17 25	**17 34**				**17 59**	18 03	18 09		**18 34**			**18 59**	19 09	**19 34**		**19 59**	20 09
19	Kessel	17 14	|	17 29	|				|	|	18 13	|			|	19 13	|		|	20 13
23	Nijlen	17 18	|	17 33	|				|	|	18 17	|			|	19 17	|		|	20 17
28	Bouwel	17 22	|	17 38	|				|	|	18 21	|			|	19 21	|		|	20 21
34	**Herentals** ○	17 28	17 31	17 44	**17 47**				**18 11**	18 16	18 27		**18 47**			**19 11**	19 27	**19 47**		**20 11**	20 27
34	**Herentals**			17 51					**18 13**							**19 13**				**20 13**	
43	Tielen			17 57					**18 19**							**19 19**				**20 19**	
52	**Turnhout** ○			18 04					**18 26**							**19 26**				**20 26**	
34	**Herentals**		17 32		**17 48**					18 17			**18 48**					**19 48**			
40	Olen		17 37		**17 53**					18 23			**18 53**					**19 53**			
46	Geel		17 44		**18 00**					18 30			**19 00**					**20 00**			
56	**Mol** ○		17 51		**18 07**					18 37			**19 07**					**20 07**			
56	**Mol**				**18 08**								**19 08**					**20 08**			
69	Lommel				**18 19**								**19 19**					**20 19**			
77	Overpelt				**18 26**								**19 26**					**20 26**			
79	**Neerpelt** ○				**18 29**								**19 29**					**20 29**			
0	**Mol**					18 10								19 10							
4	Balen					18 15								19 15							
13	Leopoldsburg					18 22								19 22							
18	Beringen					18 26								19 26							
25	Heusden					18 33								19 33							
43	**Hasselt** ○					18 48								19 48							

[1] Zie verder tabellen 16, 35, 34, 40.
[2] Zie verder tabellen 16, 35.
[3] Zie verder tabellen 16, 35, 34.
[4] Zie verder tabel 16.

[1] Voir tableaux 16, 35, 34, 40.
[2] Voir tableaux 16, 35.
[3] Voir tableaux 16, 35, 34.
[4] Voir tableau 16.

15

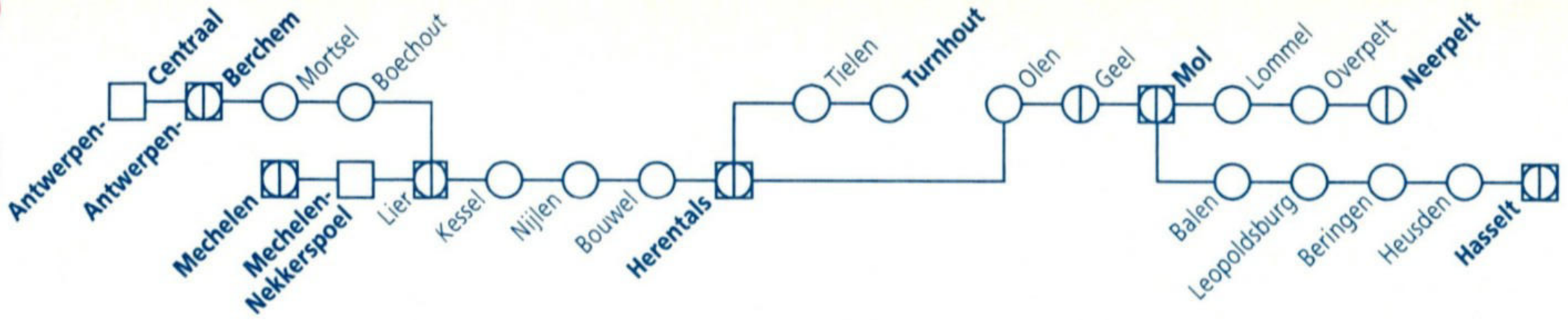

15

tab km		T 6762	IR e 3220	L 3071	IR c 2920	T 6766	IR g 3419	L 2870	IR e 3221	IR c 2921	IR g 3420	L 2871	IR e 3222	IR c 2922	IR g 3421	L 2872	IR e 3223
		1 ☼				3 ☼											
53	*Gent-Sint-Pieters*	19 21				19 43	*19 54*				*20 54*				*21 54*		
25	*Brussel- Zuid/Midi*	*19 28*				*19 52*	**20 15**				**21 15**				**22 15**		
25	*Bruxelles Centr.*	*19 32*				*19 56*	**20 19**				**21 19**				**22 19**		
25	*Noord/Nord*	*19 37*				*20 02*	**20 24**				**21 24**				**22 24**		
0	**Mechelen**	20 03				20 32	**20 41**				**21 41**				**22 41**		
2	**Mechelen-Nekkerspoel**	|				|	**20 43**				**21 43**				**22 43**		
18	**Lier** ○	20 18				20 49	**20 57**				**21 57**				**22 57**		
12	*Antwerpen-Oost*		**20 14**						**21 14**				**22 14**				**23 26**
0	**Antwerpen-Centraal**				**20 34**					**21 34**				**22 34**			
3	**Antwerpen-Berchem**		**20 23**		**20 39**			20 48	**21 23**	**21 39**		21 48	**22 23**	**22 39**		22 48	**23 34**
5	Mortsel		|		|			20 51	|	|		21 51	|	|		22 51	**23 37**
9	Boechout		|		|			20 55	|	|		21 55	|	|		22 55	**23 41**
15	**Lier** ○		**20 33**		2 **20 49**			4 21 00	**21 33**	4 **21 49**		4 22 00	**22 33**	4 **22 49**		4 23 00	**23 47**
15	**Lier**	20 19	**20 34**			20 53	**20 59**	21 09	**21 34**		**21 59**	22 09	**22 34**		**22 59**	23 09	**23 48**
19	Kessel	|	|			|	|	21 13	|		|	22 13	|		|	23 13	**23 52**
23	Nijlen	|	|			|	|	21 17	|		|	22 17	|		|	23 17	**23 56**
28	Bouwel	|	|			|	|	21 21	|		|	22 21	|		|	23 21	**0 01**
34	**Herentals** ○	20 32	**20 47**			21 05	**21 11**	21 27	**21 47**		**22 11**	22 27	**22 47**		**23 11**	23 27	**0 08**
34	**Herentals**					21 06	**21 13**				**22 13**				**23 13**		
43	Tielen					21 12	**21 19**				**22 19**				**23 19**		
52	**Turnhout** ○					21 19	**21 26**				**22 26**				**23 26**		
34	**Herentals**	20 33	**20 48**						**21 48**				**22 48**				**0 09**
40	Olen	20 38	**20 53**						**21 53**				**22 53**				**0 14**
46	Geel	20 45	**21 00**						**22 00**				**23 00**				**0 21**
56	**Mol** ○	20 52	**21 07**						**22 07**				**23 07**				**0 28**
56	**Mol**	20 54	**21 08**						**22 08**				**23 08**				
69	Lommel	21 05	**21 19**						**22 19**				**23 19**				
77	Overpelt	21 12	**21 26**						**22 26**				**23 26**				
79	**Neerpelt** ○	21 14	**21 29**						**22 29**				**23 29**				
0	**Mol**			21 10													
4	Balen			21 15													
13	Leopoldsburg			21 22													
18	Beringen			21 26													
25	Heusden			21 33													
43	**Hasselt** ○			21 48													

[1] Herkomst Blankenberge 18 43.
[2] Zie verder tabellen 16, 35, 34.
[3] Herkomst Blankenberge 19 04.
[4] Zie verder tabellen 16, 35.

[1] Origine Blankenberge 18 43.
[2] Voir tableaux 16, 35, 34.
[3] Origine Blankenberge 19 04.
[4] Voir tableaux 16, 35.

Op reislust staat geen leeftijd

GOLDEN RAILPASS

15

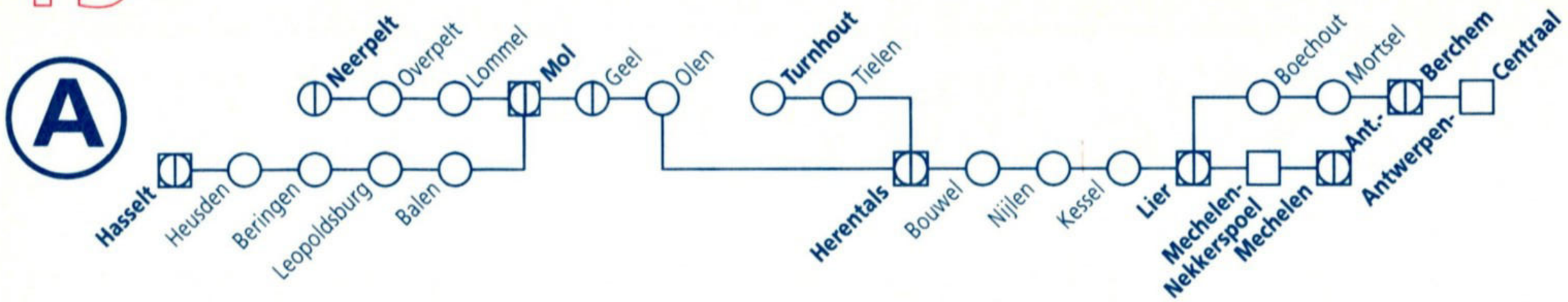

tab km			L 2875	P 7280	IR e 3225	L 2876	IR g 3427	IR c 2926	P 7281 ▲	IR e 3226	L 2877	P 7201	IR g 3428	IR c 2927	P 7282	L 3076	IR e 3227	P 7210	P 7215	L 2878	P 7202	IR g 3429
0	**Hasselt**															6 12						
18	Heusden															6 27						
25	Beringen															6 34						
30	Leopoldsburg															6 38						
39	Balen															6 45						
43	**Mol**	○														6 50						
0	**Neerpelt**				**4 31**					**5 31**							**6 31**					
2	Overpelt				**4 34**					**5 34**							**6 34**					
10	Lommel				**4 41**					**5 41**							**6 41**					
23	**Mol**	○			**4 52**					**5 52**							**6 52**					
23	**Mol**				**4 53**					**5 53**		6 23					**6 53**				7 23	
33	Geel				**5 01**					**6 01**		6 31					**7 01**				7 31	
39	Olen				**5 07**					**6 07**		6 37					**7 07**				7 37	
45	**Herentals**	○			**5 12**					**6 12**		6 43					**7 12**				7 43	
0	**Turnhout**						**5 34**						**6 34**					6 56				**7 34**
9	Tielen						**5 41**						**6 41**					7 03				**7 41**
18	**Herentals**	○					**5 47**						**6 47**					7 09				**7 47**
45	**Herentals**				**5 13**	5 33	**5 49**			**6 13**	6 33	6 44	**6 49**				**7 13**	7 16		7 33	7 44	**7 49**
51	Bouwel				|	5 39	|		|	6 39	|	|				|	7 22		7 39	|	|
56	Nijlen				|	5 43	|		|	6 43	|	|				|	7 27		7 43	|	|
60	Kessel				|	5 47	|		|	6 47	|	|				|	7 31		7 47	|	|
64	**Lier**	○			**5 26**	5 51	**6 01**			**6 26**	6 51	6 57	**7 01**				**7 26**	7 35		7 51	7 57	**8 01**
64	**Lier**		5 00	5 11	**5 27**	6 00		**6 11**	6 21	**6 27**	7 00	7 03		**7 11**	7 21		**7 27**	7 36	7 39	8 00	8 03	
70	Boechout		5 05	5 16	|	6 05		|	6 26	|	7 05	7 09	|	7 26		|	|	|	8 05	8 09	
74	Mortsel		5 09	5 20	|	6 09		|	6 32	|	7 09	|	|	7 32		|	7 44	|	8 09	|	
76	**Antwerpen-Berchem**	○	5 12	5 23	**5 37**	6 12		**6 21**	6 35	**6 38**	7 12	7 17		**7 21**	7 35		**7 38**	7 47	7 50	8 12	8 17	
79	**Antwerpen-Centraal**	○		5 27				**6 26**						**7 26**								
12	*Antwerpen-Oost*	○			**5 47**					**6 47**							**7 47**					
0	**Lier**						**6 03**						**7 03**									**8 03**
16	**Mechelen-Nekkerspoel**						**6 17**						**7 17**									**8 17**
18	**Mechelen**	○					f **6 19**						f **7 19**									f **8 19**
25	*Brussel-Bruxelles* *Noord/Nord*	○					**6 36**						**7 36**									**8 36**
25	*Brussel-Bruxelles* *Centr.*	○					**6 41**						**7 41**									**8 41**
25	*Brussel-Bruxelles* *Zuid/Midi*	○					**6 45**						**7 45**									**8 45**
53	*Gent-Sint-Pieters*	○					*7 06*						*8 06*									*9 06*

tab km		IR c 2928	P 7211	P 7283	L 3077	IR e 3228	T 6712	L 2879	IR g 3430	IR c 2929	L 3078	IR e 3229	T 6716	L 2880	IR g 3431	IR c 2930	IR e 3230	L 2881	IR g 3432	IR c 2931	L 3080
							2 ☼						4 ☼								
0	**Hasselt**				7 12						8 12										10 12
18	Heusden				7 27						8 27										10 27
25	Beringen				7 34						8 34										10 34
30	Leopoldsburg				7 38						8 38										10 38
39	Balen				7 45						8 45										10 45
43	**Mol** ○				7 50						8 50										10 50
0	**Neerpelt**					**7 31**	7 46					**8 31**					**9 31**				
2	Overpelt					**7 34**	7 48					**8 34**					**9 34**				
10	Lommel					**7 41**	7 56					**8 41**					**9 41**				
23	**Mol** ○					**7 52**	8 06					**8 52**					**9 52**				
23	**Mol**					**7 53**	8 08					**8 53**					**9 53**				
33	Geel					**8 01**	8 16					**9 01**					**10 01**				
39	Olen					**8 07**	8 22					**9 07**					**10 07**				
45	**Herentals** ○					**8 12**	8 27					**9 12**					**10 12**				
0	**Turnhout**		7 43						**8 34**				8 55		**9 34**				**10 34**		
9	Tielen		7 50						**8 41**				9 02		**9 41**				**10 41**		
18	**Herentals** ○		7 56						**8 47**				9 08		**9 47**				**10 47**		
45	**Herentals**		7 57			**8 13**	8 28	8 33	**8 49**			**9 13**	9 16	9 33	**9 49**		**10 13**	10 33	**10 49**		
51	Bouwel		8 03				|	8 39	|			|	9 39	|		|	10 39	|	
56	Nijlen		8 07				|	8 43	|			|	9 43	|		|	10 43	|	
60	Kessel		8 11				|	8 47	|			|	9 47	|		|	10 47	|	
64	**Lier** ○		8 15			**8 26**	8 41	8 51	**9 01**			**9 26**	9 29	9 51	**10 01**		**10 26**	10 51	**11 01**		
64	**Lier**	**8 11**	8 16	8 21		**8 27**		9 00		**9 11**		**9 27**		10 00		**10 11**	**10 27**	11 00		**11 11**	
70	Boechout	|	8 21	8 26		|	9 05		|		|		10 05		|	|	11 05		|	
74	Mortsel	|	8 25	8 32		|	9 09		|		|		10 09		|	|	11 09		|	
76	**Antwerpen-Berchem** ○	**8 21**	8 28	8 35		**8 38**		9 12		**9 21**		**9 37**		10 12		**10 21**	**10 37**	11 12		**11 21**	
79	**Antwerpen-Centraal** ○	**8 26**								**9 26**						**10 26**				**11 26**	
12	*Antwerpen-Oost* ○					**8 47**						**9 47**					**10 47**				
0	**Lier**						8 42		**9 03**				9 31		**10 03**				**11 03**		
16	**Mechelen-Nekkerspoel**						|		**9 17**				|		**10 17**				**11 17**		
18	**Mechelen** ○						3 8 57		1 **9 19**				3 9 47		1 **10 19**				1 **11 19**		
25	*Brussel-Bruxelles Noord/Nord* ○						*9 23*		**9 36**				*10 11*		**10 36**				**11 36**		
25	*Brussel-Bruxelles Centr.* ○						*9 29*		**9 41**				*10 16*		**10 41**				**11 41**		
25	*Brussel-Bruxelles Zuid/Midi* ○						*9 34*		**9 45**				*10 20*		**10 45**				**11 45**		
53	*Gent-Sint-Pieters* ○						9 39		*10 06*				10 39		*11 06*				*12 06*		

1 Zie verder tabellen 25, 96, 108.
2 Bestemming Blankenberge 10 17.
3 Zie verder tabellen 53, 50a.
4 Bestemming Blankenberge 11 16.

1 Voir tableaux 25, 96, 108.
2 Destination Blankenberge 10 17.
3 Voir tableaux 53, 50a.
4 Destination Blankenberge 11 16.

15

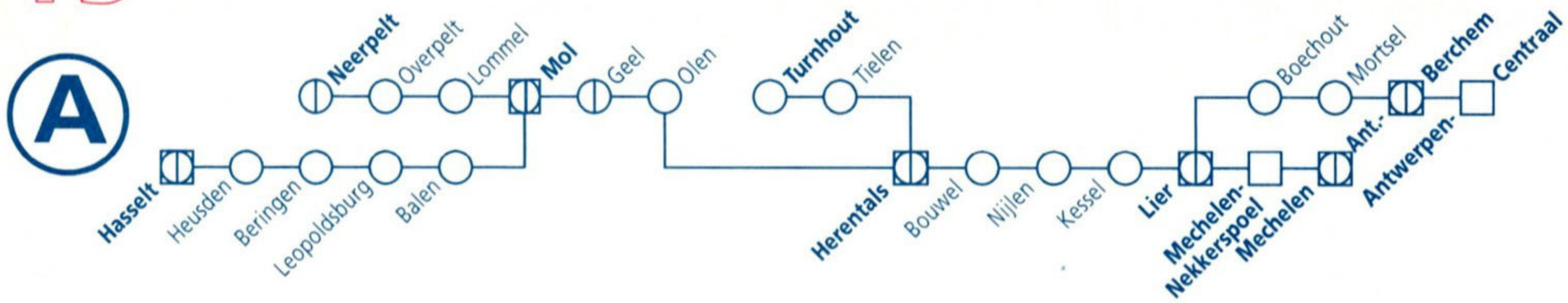

tab km		IR e 3231	L 2882	IR g 3433	IR c 2932	IR e 3232	L 2883	IR g 3434	IR c 2933	L 3082	IR e 3233	L 2884	IR g 3435	IR c 2934	IR e 3234	L 2885	IR g 3436	IR c 2935	L 3084	IR e 3235	L 2886
0	**Hasselt**									12 12									14 12		
18	Heusden									12 27									14 27		
25	Beringen									12 34									14 34		
30	Leopoldsburg									12 38									14 38		
39	Balen									12 45									14 45		
43	**Mol** ○									12 50									14 50		
0	**Neerpelt**	**10 31**				**11 31**					**12 31**				**13 31**					**14 31**	
2	Overpelt	**10 34**				**11 34**					**12 34**				**13 34**					**14 34**	
10	Lommel	**10 41**				**11 41**					**12 41**				**13 41**					**14 41**	
23	**Mol** ○	**10 52**				**11 52**					**12 52**				**13 52**					**14 52**	
23	**Mol**	**10 53**				**11 53**					**12 53**				**13 53**					**14 53**	
33	Geel	**11 01**				**12 01**					**13 01**				**14 01**					**15 01**	
39	Olen	**11 07**				**12 07**					**13 07**				**14 07**					**15 07**	
45	**Herentals** ○	**11 12**				**12 12**					**13 12**				**14 12**					**15 12**	
0	**Turnhout**			**11 34**				**12 34**					**13 34**				**14 34**				
9	Tielen			**11 41**				**12 41**					**13 41**				**14 41**				
18	**Herentals** ○			**11 47**				**12 47**					**13 47**				**14 47**				
45	**Herentals**	**11 13**	11 33	**11 49**		**12 13**	12 33	**12 49**			**13 13**	13 33	**13 49**		**14 13**	14 33	**14 49**			**15 13**	15 33
51	Bouwel	|	11 39	|		|	12 39	|			|	13 39	|		|	14 39	|		|	15 39
56	Nijlen	|	11 43	|		|	12 43	|			|	13 43	|		|	14 43	|		|	15 43
60	Kessel	|	11 47	|		|	12 47	|			|	13 47	|		|	14 47	|		|	15 47
64	**Lier** ○	**11 26**	11 51	**12 01**		**12 26**	12 51	**13 01**			**13 26**	13 51	**14 01**		**14 26**	14 51	**15 01**			**15 26**	15 51
64	**Lier**	**11 27**	12 00		**12 11**	**12 27**	13 00		**13 11**		**13 27**	14 00		**14 11**	**14 27**	15 00		**15 11**		**15 27**	16 00
70	Boechout	|	12 05		|	|	13 05		|		|	14 05		|	|	15 05		|	|	16 05
74	Mortsel	|	12 09		|	|	13 09		|		|	14 09		|	|	15 09		|	|	16 09
76	**Antwerpen-Berchem** ○	**11 37**	12 12		**12 21**	**12 37**	13 12		**13 21**		**13 37**	14 12		**14 21**	**14 37**	15 12		**15 21**		**15 37**	16 12
79	**Antwerpen-Centraal** ○				**12 26**				**13 26**					**14 26**				**15 26**			
12	*Antwerpen-Oost* ○	**11 47**				**12 47**					**13 47**				**14 47**					**15 47**	
0	**Lier**			**12 03**				**13 03**					**14 03**				**15 03**				
16	**Mechelen-Nekkerspoel**			**12 17**				**13 17**					**14 17**				**15 17**				
18	**Mechelen** ○			🚶 **12 19**				🚶 **13 19**					🚶 **14 19**				🚶 **15 19**				
25	*Brussel-Bruxelles* Noord/Nord ○			**12 36**				**13 36**					**14 36**				**15 36**				
25	*Brussel-Bruxelles* Centr. ○			**12 41**				**13 41**					**14 41**				**15 41**				
25	*Brussel-Bruxelles* Zuid/Midi ○			**12 45**				**13 45**					**14 45**				**15 45**				
53	*Gent-Sint-Pieters* ○			*13 06*				*14 06*					*15 06*				*16 06*				

tab km			IR g 3437	IR c 2936	IR e 3236	L 2887	IR g 3438	IR c 2937	L 3086	IR e 3237	L 2888	IR g 3439	IR c 2938	L 3087	IR e 3238	L 2889	IR g 3440	IR c 2939	L 3088	IR e 3239	L 2890	IR g 3441
0	**Hasselt**								16 12					17 12					18 12			
18	Heusden								16 27					17 27					18 27			
25	Beringen								16 34					17 34					18 34			
30	Leopoldsburg								16 38					17 38					18 38			
39	Balen								16 45					17 45					18 45			
43	**Mol**	○							16 50					17 50					18 50			
0	**Neerpelt**				**15 31**					**16 31**					**17 31**					**18 31**		
2	Overpelt				**15 34**					**16 34**					**17 34**					**18 34**		
10	Lommel				**15 41**					**16 41**					**17 41**					**18 41**		
23	**Mol**	○			**15 52**					**16 52**					**17 52**					**18 52**		
23	**Mol**				**15 53**					**16 53**					**17 53**					**18 53**		
33	Geel				**16 01**					**17 01**					**18 01**					**19 01**		
39	Olen				**16 07**					**17 07**					**18 07**					**19 07**		
45	**Herentals**	○			**16 12**					**17 12**					**18 12**					**19 12**		
0	**Turnhout**		**15 34**				**16 34**					**17 34**					**18 34**					**19 34**
9	Tielen		**15 41**				**16 41**					**17 41**					**18 41**					**19 41**
18	**Herentals**	○	**15 47**				**16 47**					**17 47**					**18 47**					**19 47**
45	**Herentals**		**15 49**		**16 13**	16 33	**16 49**			**17 13**	17 33	**17 49**			**18 13**	18 33	**18 49**			**19 13**	19 33	**19 49**
51	Bouwel		|		|	16 39	|		|	17 39	|			|	18 39	|			|	19 39	|
56	Nijlen		|		|	16 43	|		|	17 43	|			|	18 43	|			|	19 43	|
60	Kessel		|		|	16 47	|		|	17 47	|			|	18 47	|			|	19 47	|
64	**Lier**	○	**16 01**		**16 26**	16 51	**17 01**			**17 26**	17 51	**18 01**			**18 26**	18 51	**19 01**			**19 26**	19 51	**20 01**
64	**Lier**			**16 11**	**16 27**	17 00		**17 11**		**17 27**	18 00		**18 11**		**18 27**	19 00		**19 11**		**19 27**	20 00	
70	Boechout			|	|	17 05		|	|	18 05		|		|	19 05		|		|	20 05	
74	Mortsel			|	|	17 09		|	|	18 09		|		|	19 09		|		|	20 09	
76	**Antwerpen-Berchem**	○		**16 21**	**16 37**	17 12		**17 21**		**17 37**	18 12		**18 21**		**18 37**	19 12		**19 21**		**19 37**	20 12	
79	**Antwerpen-Centraal**	○		**16 26**				**17 26**					**18 26**					**19 26**				
12	*Antwerpen-Oost*	○			**16 47**					**17 47**					**18 47**					**19 47**		
0	**Lier**		**16 03**				**17 03**					**18 03**					**19 03**					**20 03**
16	**Mechelen-Nekkerspoel**		**16 17**				**17 17**					**18 17**					**19 17**					**20 17**
18	**Mechelen**	○	🚆 **16 19**				🚆 **17 19**					🚆 **18 19**					🚆 **19 19**					🚆 **20 19**
25	*Brussel-Bruxelles* *Noord/Nord*	○	**16 36**				**17 36**					**18 36**					**19 36**					**20 36**
25	*Brussel-Bruxelles* *Centr.*	○	**16 41**				**17 41**					**18 41**					**19 41**					**20 41**
25	*Brussel-Bruxelles* *Zuid/Midi*	○	**16 45**				**17 45**					**18 45**					**19 45**					**20 45**
53	*Gent-Sint-Pieters*	○	*17 06*				*18 06*					*19 06*					*20 06*					*21 06*

🚆 Zie verder tabellen 25, 96, 108.

🚆 Voir tableaux 25, 96, 108.

NEERPELT → BLANKENBERGE

alle dagen tijdens het toeristisch seizoen

15

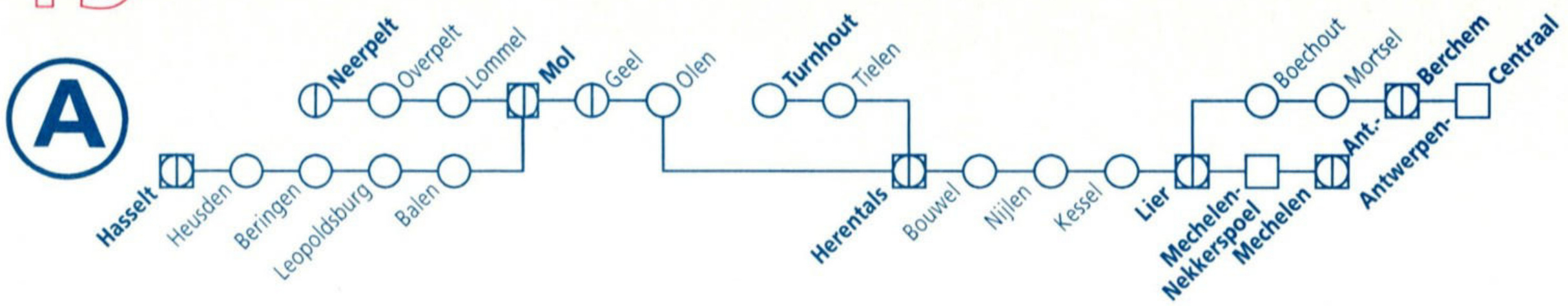

15

tab km			IR c 2940	IR e 3240	L 2891	IR g 3442	IR c 2941	L 3090	IR e 3241	L 2892	IR g 3443	IR c 2942	IR e 3242	L 2893	IR g 3444	IR c 2943	L 3092
0	**Hasselt**							20 12									22 12
18	Heusden							20 27									22 27
25	Beringen							20 34									22 34
30	Leopoldsburg							20 38									22 38
39	Balen							20 45									22 45
43	**Mol**	○						20 50									22 50
0	**Neerpelt**			**19 31**					**20 31**				**21 31**				
2	Overpelt			**19 34**					**20 34**				**21 34**				
10	Lommel			**19 41**					**20 41**				**21 41**				
23	**Mol**	○		**19 52**					**20 52**				**21 52**				
23	**Mol**			**19 53**					**20 53**				**21 53**				
33	Geel			**20 01**					**21 01**				**22 01**				
39	Olen			**20 07**					**21 07**				**22 07**				
45	**Herentals**	○		**20 12**					**21 12**				**22 12**				
0	**Turnhout**					**20 34**					**21 34**				**22 34**		
9	Tielen					**20 41**					**21 41**				**22 41**		
18	**Herentals**	○				**20 47**					**21 47**				**22 47**		
45	**Herentals**			**20 13**	20 33	**20 49**			**21 13**	21 33	**21 49**		**22 13**	22 33	**22 49**		
51	Bouwel			|	20 39	|			|	21 39	|		|	22 39	|		
56	Nijlen			|	20 43	|			|	21 43	|		|	22 43	|		
60	Kessel			|	20 47	|			|	21 47	|		|	22 47	|		
64	**Lier**	○		**20 26**	20 51	**21 01**			**21 26**	21 51	**22 01**		**22 26**	22 51	**23 01**		
64	**Lier**		**20 11**	**20 27**	21 00		**21 11**		**21 27**	22 00		**22 11**	**22 27**			**23 11**	
70	Boechout		|	|	21 05		|		|	22 05		|	|			|	
74	Mortsel		|	|	21 09		|		|	22 09		|	|			|	
76	**Antwerpen-Berchem**	○	**20 21**	**20 37**	21 12		**21 21**		**21 37**	22 12		**22 21**	**22 37**			**23 21**	
79	**Antwerpen-Centraal**	○	**20 26**				**21 26**					**22 26**				**23 26**	
12	*Antwerpen-Oost*	○		**20 47**					**21 47**				**22 47**				
0	**Lier**					**21 03**					**22 03**				**23 03**		
16	**Mechelen-Nekkerspoel**					**21 17**					**22 17**				**23 17**		
18	**Mechelen**	○				[1] **21 19**					[1] **22 19**				[2] **23 19**		
25	*Brussel-Bruxelles Noord/Nord*	○				**21 36**					**22 36**				**23 44**		
25	*Brussel-Bruxelles Centr.*	○				**21 41**					**22 41**				**23 49**		
25	*Brussel-Bruxelles Zuid/Midi*	○				**21 45**					**22 45**				**23 53**		
53	*Gent-Sint-Pieters*	○				*22 06*					*23 06*						

[1] Zie verder tabellen 25, 96, 108.
[2] Zie verder tabel 25.

[1] Voir tableaux 25, 96, 108.
[2] Voir tableau 25.

Je doet wat je wil !
Fais ce que tu veux !

GO PASS

16



tab km			IR c 2905	L 2855	IR c 2906	L 2856	IR c 2907	L 2857	IR c 2908	L 2858	IR c 2909	L 2859	IR c 2910	L 2860	IR c 2911	L 2861	IR c 2912	L 2862	IR c 2913	L 2863	IR c 2914	L 2864
							3														5	
15	*Antwerpen-Centraal*		**5 34**		**6 34**		**7 34**		**8 34**		**9 34**		**10 34**		**11 34**		**12 34**		**13 34**		**14 34**	
15	*Antwerpen-Berchem*		**5 39**	5 48	**6 39**	6 48	**7 39**	7 48	**8 39**	8 48	**9 39**	9 48	**10 39**	10 48	**11 39**	11 48	**12 39**	12 48	**13 39**	13 48	**14 39**	14 48
0	**Lier**		**5 50**	6 06	**6 50**	7 06	**7 50**	8 06	**8 50**	9 06	**9 50**	10 06	**10 50**	11 06	**11 50**	12 06	**12 50**	13 06	**13 50**	14 06	**14 50**	15 06
7	Berlaar		| |	6 12	| |	7 12	| |	8 12	| |	9 12	| |	10 12	| |	11 12	| |	12 12	| |	13 12	| |	14 12	| |	15 12
10	Melkouwen		| |	6 15	| |	7 15	| |	8 15	| |	9 15	| |	10 15	| |	11 15	| |	12 15	| |	13 15	| |	14 15	| |	15 15
13	**Heist-op-den-Berg**		**6 00**	6 19	**7 00**	7 19	**8 00**	8 19	**9 00**	9 19	**10 00**	10 19	**11 00**	11 19	**12 00**	12 19	**13 00**	13 19	**14 00**	14 19	**15 00**	15 19
19	Booischot		| |	6 24	| |	7 24	| |	8 24	| |	9 24	| |	10 24	| |	11 24	| |	12 24	| |	13 24	| |	14 24	| |	15 24
22	Begijnendijk		| |	6 27	| |	7 27	| |	8 27	| |	9 27	| |	10 27	| |	11 27	| |	12 27	| |	13 27	| |	14 27	| |	15 27
27	**Aarschot**	○	1 **6 09**	2 6 31	1 **7 09**	2 7 31	4 **8 09**	2 8 31	1 **9 09**	2 9 31	4 **10 09**	2 10 31	1 **11 09**	2 11 31	4 **12 09**	2 12 31	1 **13 09**	2 13 31	4 **14 09**	2 14 31	1 **15 09**	2 15 31
35	*Leuven*	○	*6 27*	6 46	*7 27*	7 46	*8 46*	8 46	*9 46*	9 46	*10 46*	10 46	*11 46*	11 46	*12 46*	12 46	*13 46*	13 46	*14 46*	14 46	*15 46*	15 46
35	*Hasselt*	○	**6 39**	| |	**7 39**	| |	**8 39**	| |	**9 39**	| |	**10 39**	| |	**11 39**	| |	**12 39**	| |	**13 39**	| |	**14 39**	| |	**15 39**	*16 22*
34	*Liège-Guillemins*	○	**7 45**	| |	**8 45**	| |	**9 45**	| |	**10 45**	| |	**11 45**	| |	**12 45**	| |	**13 45**	| |	**14 45**	| |	**15 45**	| |	**16 45**	| |

tab km			IR c 2915	L 2865	P 8280	IR c 2916	P 8215	L 2866	P 8281	IR c 2917	L 2867	P 8282	IR c 2918	L 2868	IR c 2919	L 2869	IR c 2920	L 2870	IR c 2921	L 2871	IR c 2922	L 2872
			6			7				8		▲										
15	*Antwerpen-Centraal*		**15 34**			**16 34**				**17 34**			**18 34**		**19 34**		**20 34**		**21 34**		**22 34**	
15	*Antwerpen-Berchem*		**15 39**	15 48	16 26	**16 39**	16 53	16 48	17 26	**17 39**	17 48	18 13	**18 39**	18 48	**19 39**	19 48	**20 39**	20 48	**21 39**	21 48	**22 39**	22 48
0	**Lier**		**15 50**	16 06	16 40	**16 50**	17 04	17 07	17 40	**17 50**	18 06	18 26	**18 50**	19 06	**19 50**	20 06	**20 50**	21 06	**21 50**	22 06	**22 50**	23 06
7	Berlaar		| |	16 12	16 46	| |	| |	17 13	17 46	| |	18 12	18 32	| |	19 12	| |	20 12	| |	21 12	| |	22 12	| |	23 12
10	Melkouwen		| |	16 15	16 49	| |	| |	17 16	17 49	| |	18 15	18 35	| |	19 15	| |	20 15	| |	21 15	| |	22 15	| |	23 15
13	**Heist-op-den-Berg**		**16 00**	16 19	16 53	**17 00**	| |	17 19	17 53	**18 00**	18 19	18 39	**19 00**	19 19	**20 00**	20 19	**21 00**	21 19	**22 00**	22 19	**23 00**	23 19
19	Booischot		| |	16 24	16 58	| |	| |	17 24	17 58	| |	18 24	18 44	| |	19 24	| |	20 24	| |	21 24	| |	22 24	| |	23 24
22	Begijnendijk		| |	16 27	17 02	| |	2 | |	17 27	18 02	| |	18 27	18 47	| |	19 27	| |	20 27	| |	21 27	| |	22 27	| |	23 27
27	**Aarschot**	○	4 **16 09**	2 16 31	17 07	1 **17 10**		2 17 31	18 07	4 **18 10**	2 18 31	18 51	1 **19 09**	2 19 31	4 **20 09**	2 20 31	1 **21 09**	2 21 31	2 **22 09**	2 22 31	2 **23 09**	2 23 31
35	*Leuven*	○	*16 46*	16 46		*17 46*		17 46		*18 46*	18 46		*19 46*	19 46	*20 46*	20 46	*21 46*	21 46	*22 46*	22 46	*23 46*	23 46
35	*Hasselt*	○	**16 39**	*17 22*	*17 39*	**17 39**	17 55		*18 39*	**18 39**		*19 39*	**19 39**		**20 39**		**21 39**		**22 39**		**23 39**	
34	*Liège-Guillemins*	○	**17 45**		*18 45*	**18 45**			*19 45*	**19 45**		*20 45*	**20 45**		**21 45**							

[1] Zie verder tabellen 35, 34.
[2] Zie verder tabel 35.
[3] Rijdt ook verder naar Genk als trein P 7307.
[4] Zie verder tabellen 35, 34, 40.
[5] Rijdt ook verder naar Genk als trein P 8314.
[6] Rijdt ook verder naar Genk als trein P 8315.
[7] Rijdt ook verder naar Genk als trein P 8316.
[8] Rijdt ook verder naar Genk als trein P 8317.

[1] Voir tableaux 35, 34.
[2] Voir tableau 35.
[3] Continue également vers Genk comme train P 7307.
[4] Voir tableaux 35, 34, 40.
[5] Continue également vers Genk comme train P 8314.
[6] Continue également vers Genk comme train P 8315.
[7] Continue également vers Genk comme train P 8316.
[8] Continue également vers Genk comme train P 8317.

AARSCHOT - MECHELEN - DENDERMONDE → BLANKENBERGE

de weekends en op feestdagen tijdens het toeristisch seizoen

16

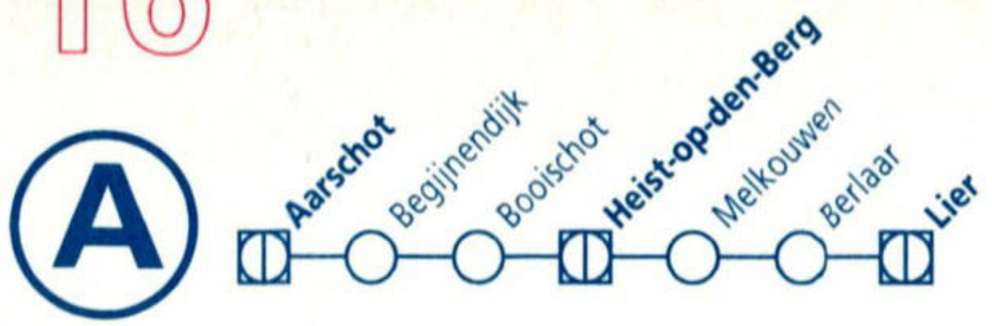

tab km			L 2875	P 7280	L 2876	IR C 2926	P 7281 ▲	L 2877	IR C 2927	P 7282	P 7215	L 2878	IR C 2928	P 7283	L 2879	IR C 2929	L 2880	IR C 2930	L 2881	IR C 2931	L 2882	IR C 2932
34	*Liège-Guillemins*												6 15	*6 15*		7 15		8 15		9 15		10 15
35	*Hasselt*			4 08		5 21	*5 21*	*5 40*	6 18	*6 18*	6 47	*6 38*	7 19	*7 19*		8 21		9 21		10 21		11 21
35	*Leuven*		4 20	*4 20*	5 14	*5 14*		6 14	*6 14*			7 14	*7 14*		8 14	*8 14*	9 14	*9 14*	10 14	*10 14*	11 14	*11 14*
0	**Aarschot**		4 34	4 45	5 29	5 51	5 54	6 29	6 51	6 54		7 29	7 51	7 54	8 29	8 51	9 29	9 51	10 29	10 51	11 29	11 51
5	Begijnendijk		4 38	4 49	5 33	|	5 59	6 33	|	6 59		7 33	|	7 59	8 33	|	9 33	|	10 33	|	11 33	|
8	Booischot		4 41	4 52	5 36	|	6 02	6 36	|	7 02		7 36	|	8 02	8 36	|	9 36	|	10 36	|	11 36	|
14	**Heist-op-den-Berg**		4 47	4 58	5 42	6 01	6 08	6 42	7 01	7 08		7 42	8 01	8 08	8 42	9 01	9 42	10 01	10 42	11 01	11 42	12 01
17	Melkouwen		4 50	5 01	5 45	|	6 11	6 45	|	7 11		7 45	|	8 11	8 45	|	9 45	|	10 45	|	11 45	|
20	Berlaar		4 53	5 04	5 48	|	6 14	6 48	|	7 14		7 48	|	8 14	8 48	|	9 48	|	10 48	|	11 48	|
27	**Lier**	○	4 59	5 10	5 54	6 10	6 20	6 54	7 10	7 20	7 38	7 54	8 10	8 20	8 54	9 10	9 54	10 10	10 54	11 10	11 54	12 10
15	*Antwerpen-Berchem*	○	5 12	5 23	6 12	6 21	6 35	7 12	7 21	7 35	7 50	8 12	8 21	8 35	9 12	9 21	10 12	10 21	11 12	11 21	12 12	12 21
15	*Antwerpen-Centraal*	○		5 27		6 26			7 26				8 26			9 26		10 26		11 26		12 26

tab km			L 2883	IR C 2933	L 2884	IR C 2934	L 2885	IR C 2935	L 2886	IR C 2936	L 2887	IR C 2937	L 2888	IR C 2938	L 2889	IR C 2939	L 2890	IR C 2940	L 2891	IR C 2941	L 2892	IR C 2942
34	*Liège-Guillemins*			11 15		12 15		13 15		14 15		15 15		16 15		17 15		18 15		19 15		20 15
35	*Hasselt*			12 21		13 21		14 21		15 21		16 21		17 21		18 21		19 21		20 21		21 21
35	*Leuven*		12 14	*12 14*	13 14	*13 14*	14 14	*14 14*	15 14	*15 33*	16 14	*16 33*	17 14	*17 14*	18 14	*18 14*	19 14	*19 14*	20 14	*20 14*	21 14	*21 14*
0	**Aarschot**		12 29	12 51	13 29	13 51	14 29	14 51	15 29	15 51	16 29	16 51	17 29	17 51	18 29	18 51	19 29	19 51	20 29	20 51	21 29	21 51
5	Begijnendijk		12 33	|	13 33	|	14 33	|	15 33	|	16 33	|	17 33	|	18 33	|	19 33	|	20 33	|	21 33	|
8	Booischot		12 36	|	13 36	|	14 36	|	15 36	|	16 36	|	17 36	|	18 36	|	19 36	|	20 36	|	21 36	|
14	**Heist-op-den-Berg**		12 42	13 01	13 42	14 01	14 42	15 01	15 42	16 01	16 42	17 01	17 42	18 01	18 42	19 01	19 42	20 01	20 42	21 01	21 42	22 01
17	Melkouwen		12 45	|	13 45	|	14 45	|	15 45	|	16 45	|	17 45	|	18 45	|	19 45	|	20 45	|	21 45	|
20	Berlaar		12 48	|	13 48	|	14 48	|	15 48	|	16 48	|	17 48	|	18 48	|	19 48	|	20 48	|	21 48	|
27	**Lier**	○	12 54	13 10	13 54	14 10	14 54	15 10	15 54	16 10	16 54	17 10	17 54	18 10	18 54	19 10	19 54	20 10	20 54	21 10	21 54	22 10
15	*Antwerpen-Berchem*	○	13 12	13 21	14 12	14 21	15 12	15 21	16 12	16 21	17 12	17 21	18 12	18 21	19 12	19 21	20 12	20 21	21 12	21 21	22 12	22 21
15	*Antwerpen-Centraal*	○		13 26		14 26		15 26		16 26		17 26		18 26		19 26		20 26		21 26		22 26

tab km			IR c 2943						
34	*Liège-Guillemins*		**21 15**						
35	*Hasselt*		**22 21**						
35	*Leuven*		*22 14*						
0	**Aarschot**		**22 51**						
5	Begijnendijk		|						
8	Booischot		|						
14	**Heist-op-den-Berg**		**23 01**						
17	Melkouwen		|						
20	Berlaar		|						
27	**Lier**	○	▯ **23 10**						
15	*Antwerpen-Berchem*	○	**23 21**						
15	*Antwerpen-Centraal*	○	**23 26**						

▯ Zie verder tabel 15.

▯ Voir tableau 15.

Niets dan troeven in ons

TREINKAARTSPEL !

B

21

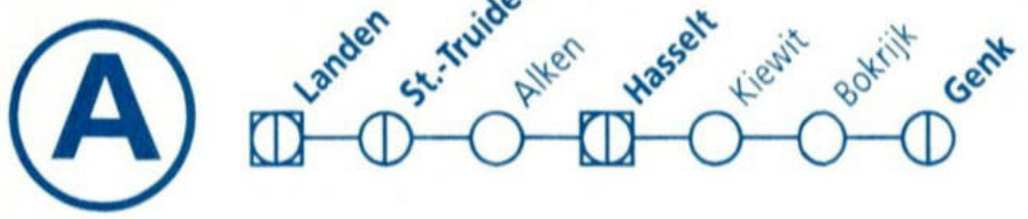

tab km		IC K 2204	IC K 2205	P 7306	IC K 2206	P 7307	IC K 2207	IC K 2208	IC K 2209	IC K 2210	IC K 2211	IC K 2212	IC K 2213	P 8314	IC K 2214	P 8315	IC K 2215	P 8316	P 8300	IC K 2216	P 8317
36	*Brussel-Bruxelles Zuid/Midi*	4 58	5 58		6 58		7 58	8 58	9 58	10 58	11 58	12 58	13 58		14 58		15 58		16 24	16 58	
36	*Brussel-Bruxelles Centr.*	5 02	6 02		7 02		8 02	9 02	10 02	11 02	12 02	13 02	14 02		15 02		16 02		16 28	17 02	
36	*Brussel-Bruxelles Noord/Nord*	5 06	6 06		7 06		8 06	9 06	10 06	11 06	12 06	13 06	14 06		15 06		16 06		16 33	17 06	
36	*Leuven*	5 31	6 31		7 31		8 31	9 31	10 31	11 31	12 31	13 31	14 31		15 31		16 31			17 31	
0	**Landen**	5 51	6 51	7 17	7 51		8 51	9 51	10 51	11 51	12 51	13 51	14 51		15 51		16 51		17 21	17 51	
11	**Sint-Truiden**	6 01	7 01	7 27	8 01		9 01	10 01	11 01	12 01	13 01	14 01	15 01		16 01		17 01		17 32	18 01	
22	Alken	6 10	7 10	7 36	8 10		9 10	10 10	11 10	12 10	13 10	14 10	15 10		16 10		17 10		17 42	18 10	
28	**Hasselt** ○	6 15	7 15	7 41	8 15		9 15	10 15	11 15	12 15	13 15	14 15	15 15		16 15		17 15		17 48	18 15	
16	*Antwerpen-Centraal*			6 34		7 34								14 34		15 34		16 34	*16 34*		17 34
16	*Antwerpen-Berchem*			6 39		7 39								14 39		15 39		16 39	*16 39*	*16 53*	17 39
28	**Hasselt**	6 17	7 17	7 44	8 17	8 44	9 17	10 17	11 17	12 17	13 17	14 17	15 17	15 44	16 17	16 44	17 17	17 44	17 50	18 17	18 44
33	Kiewit	6 23	7 23	7 50	8 23	8 50	9 23	10 23	11 23	12 23	13 23	14 23	15 23	15 50	16 23	16 50	17 23	17 50	17 56	18 23	18 50
37	Bokrijk	6 27	7 27	|	8 27	|	9 27	10 27	11 27	12 27	13 27	14 27	15 27	|	16 27	|	17 27	|	|	18 27	|
44	**Genk** ○	6 32	7 32	7 58	8 32	8 58	9 32	10 32	11 32	12 32	13 32	14 32	15 32	15 58	16 32	16 58	17 32	17 58	18 05	18 32	18 58

HASSELT - LANDEN - LEUVEN → OOSTENDE

alle dagen tijdens het toeristisch seizoen

tab km		P 8302	IC K 2217	IC K 2218	IC K 2219	T 6853	IC K 2220	IC K 2221	IC E 1521						
						1 ☼									
36	*Brussel- Zuid/Midi*	17 23	**17 58**	**18 58**	**19 58**	20 09	**20 58**	**21 58**							
36	*Bruxelles Centr.*	17 27	**18 02**	**19 02**	**20 02**	20 13	**21 02**	**22 02**							
36	*Noord/Nord*	17 32	**18 06**	**19 06**	**20 06**	20 18	**21 06**	**22 06**							
36	*Leuven*	*17 52*	**18 31**	**19 31**	**20 31**	20 43	**21 31**	**22 31**							
0	**Landen**	18 21	**18 51**	**19 51**	**20 51**	21 10	**21 51**	**22 51**							
11	**Sint-Truiden**	18 32	**19 01**	**20 01**	**21 01**	21 20	**22 01**	**23 01**							
22	Alken	18 42	**19 10**	**20 10**	**21 10**	21 30	**22 10**	**23 10**							
28	**Hasselt** ○	18 48	**19 15**	**20 15**	**21 15**	21 36	**22 15**	**23 15**							
16	*Antwerpen-Centraal*	*17 34*							*22 34*						
16	*Antwerpen-Berchem*	*17 39*							*22 39*						
28	**Hasselt**	18 50	**19 17**	**20 17**	**21 17**		**22 17**	**23 17**	**23 55**						
33	Kiewit	18 56	**19 23**	**20 23**	**21 23**		**22 23**	**23 23**	**0 01**						
37	Bokrijk	|	**19 27**	**20 27**	**21 27**		**22 27**	**23 27**	**0 05**						
44	**Genk** ○	19 05	**19 32**	**20 32**	**21 32**		**22 32**	**23 32**	**0 10**						

1 Herkomst Oostende 19 01.

1 Origine Ostende 19 01.

21

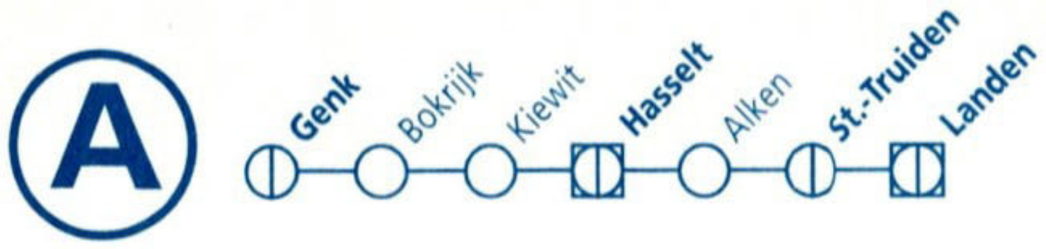

tab km			IC K 2226	IC K 2227	P 7300	P 7312	IC K 2228	P 7302	IC K 2229	P 7329	T 6803	IC K 2230	P 7330	IC K 2231	IC K 2232	IC K 2233	IC K 2234	IC K 2235	IC K 2236	IC K 2237	P 8337	IC K 2238
										4	5 ☼		7								8	
0	**Genk**		**4 28**	**5 28**	5 53		**6 28**	6 53	**7 28**	8 02		**8 28**	9 02	**9 28**	**10 28**	**11 28**	**12 28**	**13 28**	**14 28**	**15 28**	16 02	**16 28**
7	Bokrijk		**4 33**	**5 33**	|		**6 33**	|	**7 33**	|		**8 33**	|	**9 33**	**10 33**	**11 33**	**12 33**	**13 33**	**14 33**	**15 33**	|	**16 33**
11	Kiewit		**4 37**	**5 37**	6 02		**6 37**	7 02	**7 37**	8 10		**8 37**	9 10	**9 37**	**10 37**	**11 37**	**12 37**	**13 37**	**14 37**	**15 37**	16 10	**16 37**
16	**Hasselt**	○	**4 43**	**5 43**	6 08		**6 43**	7 08	**7 43**	8 16		**8 43**	9 16	**9 43**	**10 43**	**11 43**	**12 43**	**13 43**	**14 43**	**15 43**	16 16	**16 43**
16	*Antwerpen-Berchem*	○			*7 21*		*7 50*	*8 21*		9 21			10 21								17 21	
16	*Antwerpen-Centraal*	○			*7 26*			*8 26*		9 26			10 26								17 26	
16	**Hasselt**		**4 45**	**5 45**	6 10	6 23	**6 45**	7 09	**7 45**		8 23	**8 45**		**9 45**	**10 45**	**11 45**	**12 45**	**13 45**	**14 45**	**15 45**		**16 45**
22	Alken		**4 51**	**5 51**	6 17	6 31	**6 51**	7 17	**7 51**		8 30	**8 51**		**9 51**	**10 51**	**11 51**	**12 51**	**13 51**	**14 51**	**15 51**		**16 51**
33	**Sint-Truiden**		**5 01**	**6 01**	6 27	6 40	**7 01**	7 27	**8 01**		8 41	**9 01**		**10 01**	**11 01**	**12 01**	**13 01**	**14 01**	**15 01**	**16 01**		**17 01**
44	**Landen**	○	1 **5 09**	1 **6 09**	2 6 36	2 6 48	3 **7 09**	2 7 36	3 **8 09**		6 8 50	3 **9 09**		1 **10 09**	1 **11 09**	1 **12 09**	1 **13 09**	1 **14 09**	1 **15 09**	1 **16 09**		1 **17 09**
36	*Leuven*	○	**5 29**	**6 29**	*7 11*	7 11	**7 29**	8 02	**8 29**		9 12	**9 29**		**10 29**	**11 29**	**12 29**	**13 29**	**14 29**	**15 29**	**16 29**		**17 29**
36	*Brussel-Bruxelles* *Noord/Nord*	○	**5 54**	**6 54**	7 27	7 38	**7 54**	8 27	**8 54**		9 37	**9 54**		**10 54**	**11 54**	**12 54**	**13 54**	**14 54**	**15 54**	**16 54**		**17 54**
36	*Brussel-Bruxelles* *Centr.*	○	**5 58**	**6 58**	7 33	7 44	**7 58**	8 32	**8 58**		9 44	**9 58**		**10 58**	**11 58**	**12 58**	**13 58**	**14 58**	**15 58**	**16 58**		**17 58**
36	*Brussel-Bruxelles* *Zuid/Midi*	○	**6 02**	**7 02**	7 37	7 48	**8 02**	8 36	**9 02**		9 48	**10 02**		**11 02**	**12 02**	**13 02**	**14 02**	**15 02**	**16 02**	**17 02**		**18 02**

TONGEREN - HASSELT - MECHELEN → BLANKENBERGE

de weekends en op feestdagen tijdens het toeristisch seizoen

tab km			P 8338	IC K 2239	P 8339	IC K 2240	P 8340	IC K 2241	IC K 2242	IC K 2243
			[9]		[10]		[11]			
0	**Genk**		17 02	**17 28**	18 02	**18 28**	19 02	**19 28**	**20 28**	**21 28**
7	Bokrijk		|	**17 33**	|	**18 33**	|	**19 33**	**20 33**	**21 33**
11	Kiewit		17 10	**17 37**	18 10	**18 37**	19 10	**19 37**	**20 37**	**21 37**
16	**Hasselt**	○	17 16	**17 43**	18 16	**18 43**	19 16	**19 43**	**20 43**	**21 43**
16	*Antwerpen-Berchem*	○	18 21		19 21		20 21			
16	*Antwerpen-Centraal*	○	18 26		19 26		20 26			
16	**Hasselt**			**17 45**		**18 45**		**19 45**	**20 45**	**21 45**
22	Alken			**17 51**		**18 51**		**19 51**	**20 51**	**21 51**
33	**Sint-Truiden**			**18 01**		**19 01**		**20 01**	**21 01**	**22 01**
44	**Landen**	○		[1] **18 09**		[1] **19 09**		[1] **20 09**	[1] **21 09**	[1] **22 09**
36	*Leuven*	○		**18 29**		**19 29**		**20 29**	**21 29**	**22 29**
36	*Brussel-Bruxelles* *Noord/Nord*	○		**18 54**		**19 54**		**20 54**	**21 54**	**22 54**
36	*Brussel-Bruxelles* *Centr.*	○		**18 58**		**19 58**		**20 58**	**21 58**	**22 58**
36	*Brussel-Bruxelles* *Zuid/Midi*	○		**19 02**		**20 02**		**21 02**	**22 02**	**23 02**

[1] Zie verder tabellen 36, 50.
[2] Zie verder tabel 36.
[3] Zie verder tabellen 36, 50, 50a.
[4] Rijdt verder naar Antwerpen-Centraal als trein IR 2929.
[5] Bestemming Oostende 10 58.
[6] Zie verder tabellen 36, 50a.
[7] Rijdt verder naar Antwerpen-Centraal als trein IR 2930.
[8] Rijdt verder naar Antwerpen-Centraal als trein IR 2937.
[9] Rijdt verder naar Antwerpen-Centraal als trein IR 2938.
[10] Rijdt verder naar Antwerpen-Centraal als trein IR 2939.
[11] Rijdt verder naar Antwerpen-Centraal als trein IR 2940.

[1] Voir tableaux 36, 50.
[2] Voir tableau 36.
[3] Voir tableaux 36, 50, 50a.
[4] Continue vers Anvers-Central comme train IR 2929.
[5] Destination Ostende 10 58.
[6] Voir tableaux 36, 50a.
[7] Continue vers Anvers-Central comme train IR 2930.
[8] Continue vers Anvers-Central comme train IR 2937.
[9] Continue vers Anvers-Central comme train IR 2938.
[10] Continue vers Anvers-Central comme train IR 2939.
[11] Continue vers Anvers-Central comme train IR 2940.

Samen per trein is zo voordelig.

MULTI PASS

25

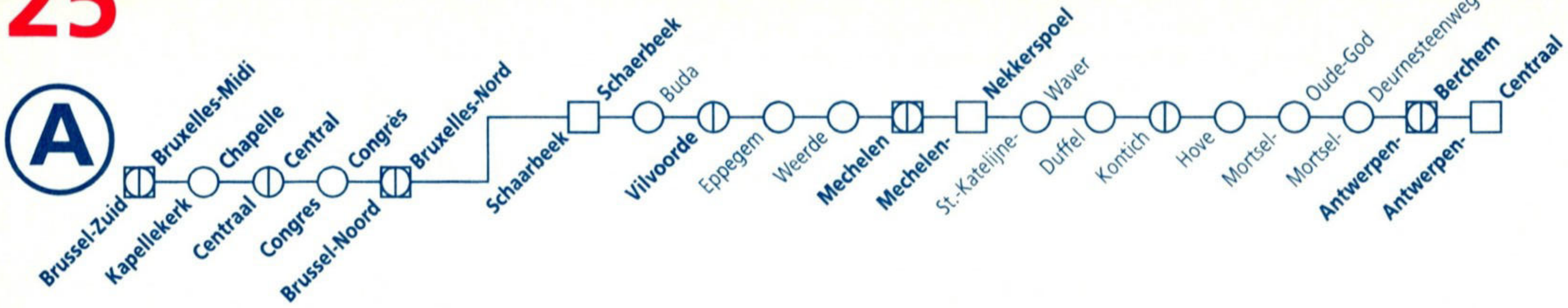

25

tab km		IR b 2803	L 3254	IC I 2004	INT 289	IR b 2804	IR a 2605	IR g 3404	L 3255	P 7890	IC I 2005	IR b 2805	IR a 2606	IR g 3405	IR n 3304	L 3256	IC B 606	IC I 2006	L 3356	P 7260	IR b 2806
96	*Paris-Nord*				**23 16**																
96	*Mons*				**3 56**					*4 42*		*5 07*		*5 07*			*5 48*				*6 07*
124	*Charleroi-Sud*									*4 31*	**4 31**				**5 34**	*5 34*	*5 34*	**6 07**		*6 07*	*6 07*
124	*Luttre*									*4 49*	**4 49**				**5 48**	*5 48*	*5 48*	**6 19**		*6 19*	*6 19*
124	*Nivelles*					**4 31**		*4 31*	*4 31*	*5 01*	**5 01**	**5 31**		*5 31*	**5 58**	*5 58*	*5 58*	**6 28**		*6 28*	**6 31**
124	*Braine-l'Alleud*					**4 42**		*4 42*	*4 42*	*5 13*	**5 13**	**5 42**		*5 42*	**6 07**	*6 07*	*6 07*	**6 37**		*6 37*	**6 42**
	Zuid/Midi		4 28	**4 52**	**4 55**	**5 09**		**5 15**	5 28	5 48	**5 52**	**6 09**		**6 15**	**6 21**	6 26	**6 40**	**6 52**		6 55	**7 08**
	Kap./Chap.															6 28				6 57	**7 10**
0	**Brussel-Bruxelles Centr.**		4 32	**4 56**		**5 13**		**5 19**	5 32	5 52	**5 56**	**6 13**		**6 19**	**6 25**	6 31	**6 44**	**6 56**		7 00	**7 13**
	Congr.															6 33				7 02	**7 15**
	Noord/Nord		4 37	**5 02**	**5 04**	**5 18**		**5 24**	5 37	5 56	**6 02**	**6 18**		**6 24**	**6 30**	6 37	**6 49**	**7 02**		7 06	**7 18**
6	**Schaarbeek/Schaerbeek**		4 40						5 40	6 01						6 40				7 09	
11	Buda		4 44						5 44							6 44				7 13	
13	**Vilvoorde**		4 47	**5 10**		**5 26**			5 47	6 07	**6 10**	**6 26**			**6 38**	6 47		**7 10**	7 15	7 16	**7 26**
17	Eppegem		4 51						5 51							6 51				7 20	
19	Weerde		4 54						5 54							6 54			7 20	7 23	
24	**Mechelen** ○		4 58	**5 18**		**5 34**		2 **5 39**	5 58		**6 18**	**6 34**		2 **6 39**	**6 46**	6 58	**7 01**	**7 18**	7 24	7 27	**7 34**
24	**Mechelen**	**4 36**	5 06	**5 20**		**5 36**	**5 37**		6 06		**6 20**	**6 36**	**6 37**		**6 48**	7 06	**7 03**	**7 20**			**7 36**
26	**Mechelen-Nekkerspoel**	**4 38**	5 08			**5 38**			6 08			**6 38**			**6 51**	7 08					**7 38**
30	Sint-Katelijne-Waver	**4 43**	5 13			**5 43**			6 13			**6 43**				7 13					**7 43**
33	Duffel	**4 46**	5 16			**5 46**			6 16			**6 46**				7 16					**7 46**
38	Kontich	**4 51**	5 21			**5 51**			6 21			**6 51**				7 21					**7 51**
40	Hove	**4 54**	5 24			**5 54**			6 24			**6 54**				7 24					**7 54**
42	Mortsel-Oude-God	**4 57**	5 27			**5 57**			6 27			**6 57**				7 27					**7 57**
43	Mortsel-Deurnesteenweg	**4 59**	5 29			**5 59**			6 29			**6 59**				7 29					**7 59**
45	**Antwerpen-Berchem** ○	**5 02**	5 33	**5 35**	1 **5 35**	**6 02**	**5 53**		6 33		**6 35**	**7 02**	**6 53**		**7 05**	7 33	**7 16**	**7 35**			**8 02**
48	**Antwerpen-Centraal** ○	**5 06**		**5 44**		**6 06**	**5 57**				**6 44**	**7 06**	**6 57**		1 **7 09**		1 **7 20**	**7 44**			**8 06**
12	*Roosendaal* ○				**6 04**	*6 50*	*6 50*					*7 50*	*7 50*		**7 50**		**7 53**				*8 50*
12	*Dordrecht* ○											*8 23*			*8 23*		**8 23**				*9 23*
12	*Rotterdam-C.S.* ○				**7 09**							*8 39*			*8 39*		**8 39**				*9 39*
12	*Den Haag-H.S.* ○				**7 28**							*8 58*			*8 58*		**8 58**				*9 58*
12	*Schiphol* ○				**7 52**							*9 22*			*9 22*		**9 22**				*10 22*
12	*Amsterdam-C.S.* ○				**8 09**							*9 40*			*9 40*		**9 40**				*10 40*

tab km		IR a 2607	IR g 3406	L 3556	IR n 3305	L 3257	IC B 607	P 7723	IC I 2007	L 3357	IR b 2807	IR a 2608	IR g 3407	L 3557	IR n 3306	3 9409	L 3258	IC B 608	IC I 2008	L 3358	IR b 2808
96	*Paris-Nord*															6 55	6 55	6 55			7 31
96	*Mons*		6 07			6 23	6 48	6 48	6 58		7 07		7 07			7 29	7 29	7 48			8 07
124	*Charleroi-Sud*		6 18		6 34	6 34	6 34	6 58	7 07		7 07		7 14		7 34	7 34	7 34	7 41	8 07		8 07
124	*Luttre*		6 36		6 48	6 48	6 48	6 48	7 19		7 19		7 32		7 48	7 48	7 48	7 48	8 19		8 19
124	*Nivelles*		6 49		6 58	6 58	6 58	7 20	7 28		7 23		7 45		7 58	7 58	7 58	8 06	8 28		8 31
124	*Braine-l'Alleud*		6 58		7 07	7 07	7 07	7 13	7 37		7 40		7 40		8 07	8 07	8 07	8 17	8 37		8 42
0	**Brussel-Bruxelles** Zuid/Midi		7 15		7 21	7 26	7 40	7 43	7 52		8 08		8 15		8 21	8 28	8 26	8 40	8 52		9 08
	Kap./Chap.					7 28					8 10						8 28				9 10
	Centr.		7 19		7 25	7 31	7 44	7 47	7 56		8 13		8 19		8 25		8 31	8 44	8 56		9 13
	Congr.					7 33		7 50			8 15						8 33				9 15
	Noord/Nord		7 24		7 30	7 37	7 49	7 54	8 02		8 18		8 24		8 30		8 37	8 49	9 02		9 18
6	**Schaarbeek/Schaerbeek**					7 40		7 58									8 40				
11	Buda					7 44											8 44				
13	**Vilvoorde**			7 35	7 38	7 47		8 05	8 10	8 15	8 26			8 35	8 38		8 47		9 10	9 15	9 26
17	Eppegem			7 39		7 51								8 39			8 51				
19	Weerde					7 54				8 20							8 54			9 20	
24	**Mechelen** ○		2 7 39	7 53	7 46	7 58	8 01	8 14	8 18	8 24	8 34		2 8 39	8 53	8 46		8 58	9 01	9 18	9 24	9 34
24	**Mechelen**	7 37			7 48	8 06	8 03		8 20		8 36	8 37			8 48		9 06	9 03	9 20		9 36
26	**Mechelen-Nekkerspoel**				7 51	8 08					8 38				8 51		9 08				9 38
30	Sint-Katelijne-Waver					8 13					8 43						9 13				9 43
33	Duffel					8 16					8 46						9 16				9 46
38	Kontich					8 21					8 51						9 21				9 51
40	Hove					8 24					8 54						9 24				9 54
42	Mortsel-Oude-God					8 27					8 57						9 27				9 57
43	Mortsel-Deurnesteenweg					8 29					8 59						9 29				9 59
45	**Antwerpen-Berchem** ○	7 53			8 05	8 33	8 16		8 35		9 02	8 53			9 05	1 9 04	9 33	9 16	9 35		10 02
48	**Antwerpen-Centraal** ○	7 57			1 8 09		1 8 20		8 44		9 06	8 57			1 9 09			1 9 20	9 44		10 06
12	*Roosendaal* ○	8 50			8 50		8 53				9 50	9 50			9 50			9 53			10 50
12	*Dordrecht* ○				9 23		9 23				10 23				10 23			10 23			11 23
12	*Rotterdam-C.S.* ○				9 39		9 39				10 39				10 39	10 09		10 39			11 39
12	*Den Haag-H.S.* ○				9 58		9 58				10 58				10 58	10 28		10 58			11 58
12	*Schiphol* ○				10 22		10 22				11 22				11 22	10 52		11 22			12 22
12	*Amsterdam-C.S.* ○				10 40		10 40				11 40				11 40	11 08		11 40			12 40

1 Zie verder tabel 12.
2 Zie verder tabel 15.
3 Thalys vervoerbewijs verplicht.

1 Voir tableau 12.
2 Voir tableau 15.
3 Billet Thalys obligatoire.

RAILFLEX... **deeltijds sporen en werken**

25

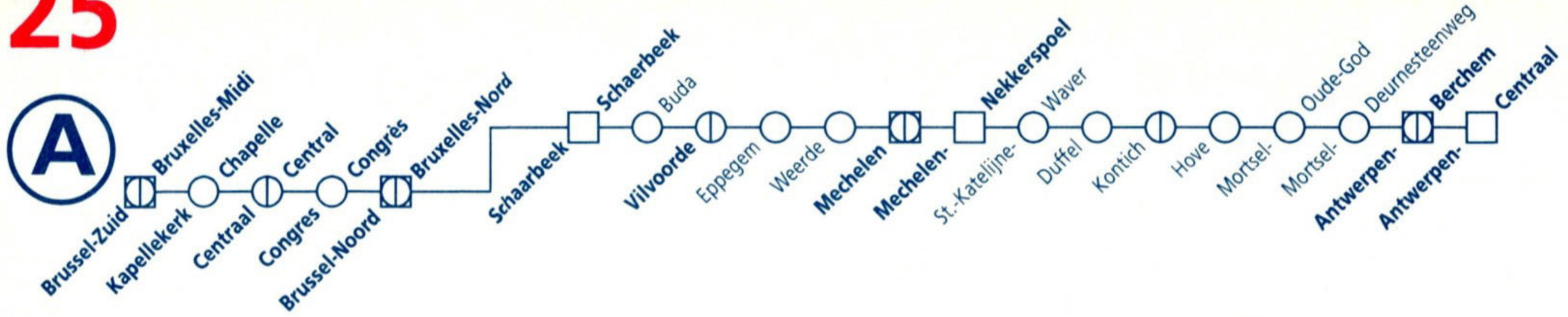

25

tab km		IR a 2609	IR g 3408	L 3558	IR n 3307	L 3259	IC B 609	IC I 2009	L 3359	IR b 2809	IR a 2610	IR g 3409	L 3559	IR n 3308	L 3260	IC B 610	IC I 2010	L 3360	IR b 2810	IR a 2611	IR g 3410
96	*Paris-Nord*		*7 31*		*7 31*	*7 55*	*7 55*								*8 55*	*8 55*					
96	*Mons*		*8 07*				*8 48*			*9 07*		*9 07*				*9 48*			*10 07*		*10 07*
124	*Charleroi-Sud*		*8 07*		**8 34**	*8 34*	*8 34*	**9 07**		*9 07*		*9 07*		**9 34**	*9 34*	*9 34*	**10 07**		*10 07*		*10 07*
124	*Luttre*		*8 19*		**8 48**	*8 48*	*8 48*	**9 19**		*9 19*		*9 19*		**9 48**	*9 48*	*9 48*	**10 19**		*10 19*		*10 19*
124	*Nivelles*		*8 31*		**8 58**	*8 58*	*8 58*	**9 28**		**9 31**		*9 31*		**9 58**	*9 58*	*9 58*	**10 28**		**10 31**		*10 31*
124	*Braine-l'Alleud*		*8 42*		**9 07**	*9 07*	*9 07*	**9 37**		**9 42**		*9 42*		**10 07**	*10 07*	*10 07*	**10 37**		**10 42**		*10 42*
0	**Brussel-Bruxelles** Zuid/Midi		**9 15**		**9 21**	9 26	**9 40**	**9 52**		**10 08**		**10 15**		**10 21**	10 26	**10 40**	**10 52**		**11 08**		**11 15**
	Kap./Chap.					9 28				**10 10**					10 28				**11 10**		
	Centr.		**9 19**		**9 25**	9 31	**9 44**	**9 56**		**10 13**		**10 19**		**10 25**	10 31	**10 44**	**10 56**		**11 13**		**11 19**
	Congr.					9 33				**10 15**					10 33				**11 15**		
	Noord/Nord		**9 24**		**9 30**	9 37	**9 49**	**10 02**		**10 18**		**10 24**		**10 30**	10 37	**10 49**	**11 02**		**11 18**		**11 24**
6	**Schaarbeek/Schaerbeek**					9 40									10 40						
11	Buda					9 44									10 44						
13	**Vilvoorde**				9 35	**9 38**	9 47		**10 10**	10 15	**10 26**			10 35	**10 38**	10 47		**11 10**	11 15	**11 26**		
17	Eppegem				9 39		9 51							10 39		10 51						
19	Weerde						9 54			10 20						10 54			11 20			
24	**Mechelen** ○			1 **9 39**	9 53	**9 46**	9 58	**10 01**	**10 18**	10 24	**10 34**		1 **10 39**	10 53	**10 46**	10 58	**11 01**	**11 18**	11 24	**11 34**		1 **11 39**
24	**Mechelen**	**9 37**				**9 48**	10 06	**10 03**	**10 20**		**10 36**	**10 37**			**10 48**	11 06	**11 03**	**11 20**		**11 36**	**11 37**	
26	**Mechelen-Nekkerspoel**					**9 51**	10 08				**10 38**				**10 51**	11 08				**11 38**		
30	Sint-Katelijne-Waver						10 13				**10 43**					11 13				**11 43**		
33	Duffel						10 16				**10 46**					11 16				**11 46**		
38	Kontich						10 21				**10 51**					11 21				**11 51**		
40	Hove						10 24				**10 54**					11 24				**11 54**		
42	Mortsel-Oude-God						10 27				**10 57**					11 27				**11 57**		
43	Mortsel-Deurnesteenweg						10 29				**10 59**					11 29				**11 59**		
45	**Antwerpen-Berchem** ○	**9 53**			**10 05**	10 33	**10 16**	**10 35**		**11 02**	**10 53**			**11 05**	11 33	**11 16**	**11 35**		**12 02**	**11 53**	
48	**Antwerpen-Centraal** ○	**9 57**			2 **10 09**		2 **10 20**	**10 44**		**11 06**	**10 57**			2 **11 09**		2 **11 20**	**11 44**		**12 06**	**11 57**	
12	*Roosendaal* ○	*10 50*			**10 50**		**10 53**			*11 50*	*11 50*			**11 50**		**11 53**			*12 50*	*12 50*	
12	*Dordrecht* ○				*11 23*		**11 23**			*12 23*				*12 23*		**12 23**			*13 23*		
12	*Rotterdam-C.S.* ○				*11 39*		**11 39**			*12 39*				*12 39*		**12 39**			*13 39*		
12	*Den Haag-H.S.* ○				*11 58*		**11 58**			*12 58*				*12 58*		**12 58**			*13 58*		
12	*Schiphol* ○				*12 22*		**12 22**			*13 22*				*13 22*		**13 22**			*14 22*		
12	*Amsterdam-C.S.* ○				*12 40*		**12 40**			*13 40*				*13 40*		**13 40**			*14 40*		

tab km			L 3560	IR n 3309	L 3261	IC B 611	IC I 2011	L 3361	IR b 2811	IR a 2612	IR g 3411	L 3561	IR n 3310	9425 [3]	L 3262	IC B 612	IC I 2012	L 3362	IR b 2812	IR a 2613	IR g 3412	L 3562
96	*Paris-Nord*				*9 55*	*9 55*								**10 55**	*10 55*	*10 55*						
96	*Mons*					*10 48*			*11 07*		*11 07*					*11 48*			*12 07*		*12 07*	
124	*Charleroi-Sud*			**10 34**	*10 34*	*10 34*	**11 07**		*11 07*		*11 07*		**11 34**	*11 34*	*11 34*	*11 34*	**12 07**		*12 07*		*12 07*	
124	*Luttre*			**10 48**	*10 48*	*10 48*	**11 19**		*11 19*		*11 19*		**11 48**	*11 48*	*11 48*	*11 48*	**12 19**		*12 19*		*12 19*	
124	*Nivelles*			**10 58**	*10 58*	*10 58*	**11 28**		**11 31**		*11 31*		**11 58**	*11 58*	*11 58*	*11 58*	**12 28**		**12 31**		*12 31*	
124	*Braine-l'Alleud*			**11 07**	*11 07*	*11 07*	**11 37**		**11 42**		*11 42*		**12 07**	*12 07*	*12 07*	*12 07*	**12 37**		**12 42**		*12 42*	
0	**Brussel-Bruxelles**	**Zuid/Midi**		**11 21**	11 26	**11 40**	**11 52**		**12 08**		**12 15**		**12 21**	**12 28**	12 26	**12 40**	**12 52**		**13 08**		**13 15**	
		Kap./Chap.			11 28				**12 10**						12 28				**13 10**			
		Centr.		**11 25**	11 31	**11 44**	**11 56**		**12 13**		**12 19**		**12 25**		12 31	**12 44**	**12 56**		**13 13**		**13 19**	
		Congr.			11 33				**12 15**						12 33				**13 15**			
		Noord/Nord		**11 30**	11 37	**11 49**	**12 02**		**12 18**		**12 24**		**12 30**		12 37	**12 49**	**13 02**		**13 18**		**13 24**	
6	**Schaarbeek/Schaerbeek**				11 40										12 40							
11	Buda				11 44										12 44							
13	**Vilvoorde**		11 35	**11 38**	11 47		**12 10**	12 15	**12 26**			12 35	**12 38**		12 47		**13 10**	13 15	**13 26**			13 35
17	Eppegem		11 39		11 51							12 39			12 51							13 39
19	Weerde				11 54			12 20							12 54			13 20				
24	**Mechelen**	○	11 53	**11 46**	11 58	**12 01**	**12 18**	12 24	**12 34**		[1] **12 39**	12 53	**12 46**		12 58	**13 01**	**13 18**	13 24	**13 34**		[1] **13 39**	13 53
24	**Mechelen**			**11 48**	12 06	**12 03**	**12 20**		**12 36**	**12 37**			**12 48**		13 06	**13 03**	**13 20**		**13 36**	**13 37**		
26	**Mechelen-Nekkerspoel**			**11 51**	12 08				**12 38**				**12 51**		13 08				**13 38**			
30	Sint-Katelijne-Waver				12 13				**12 43**						13 13				**13 43**			
33	Duffel				12 16				**12 46**						13 16				**13 46**			
38	Kontich				12 21				**12 51**						13 21				**13 51**			
40	Hove				12 24				**12 54**						13 24				**13 54**			
42	Mortsel-Oude-God				12 27				**12 57**						13 27				**13 57**			
43	Mortsel-Deurnesteenweg				12 29				**12 59**						13 29				**13 59**			
45	**Antwerpen-Berchem**	○		**12 05**	12 33	**12 16**	**12 35**		**13 02**	**12 53**			**13 05**	[2] **13 04**	13 33	**13 16**	**13 35**		**14 02**	**13 53**		
48	**Antwerpen-Centraal**	○		[2] **12 09**		[2] **12 20**	**12 44**		**13 06**	**12 57**			[2] **13 09**			[2] **13 20**	**13 44**		**14 06**	**13 57**		
12	*Roosendaal*	○		**12 50**		**12 53**			*13 50*	*13 50*			**13 50**			**13 53**			*14 50*	*14 50*		
12	*Dordrecht*	○		*13 23*		**13 23**			*14 23*				*14 23*			**14 23**			*15 23*			
12	*Rotterdam-C.S.*	○		*13 39*		**13 39**			*14 39*				*14 39*	**14 09**		**14 39**			*15 39*			
12	*Den Haag-H.S.*	○		*13 58*		**13 58**			*14 58*				*14 58*	**14 28**		**14 58**			*15 58*			
12	*Schiphol*	○		*14 22*		**14 22**			*15 22*				*15 22*	**14 52**		**15 22**			*16 22*			
12	*Amsterdam-C.S.*	○		*14 40*		**14 40**			*15 40*				*15 40*	**15 08**		**15 40**			*16 40*			

[1] Zie verder tabel 15.
[2] Zie verder tabel 12.
[3] Thalys vervoerbewijs verplicht.

[1] Voir tableau 15.
[2] Voir tableau 12.
[3] Billet Thalys obligatoire.

DE TREINKAART... De juiste keuze.

25

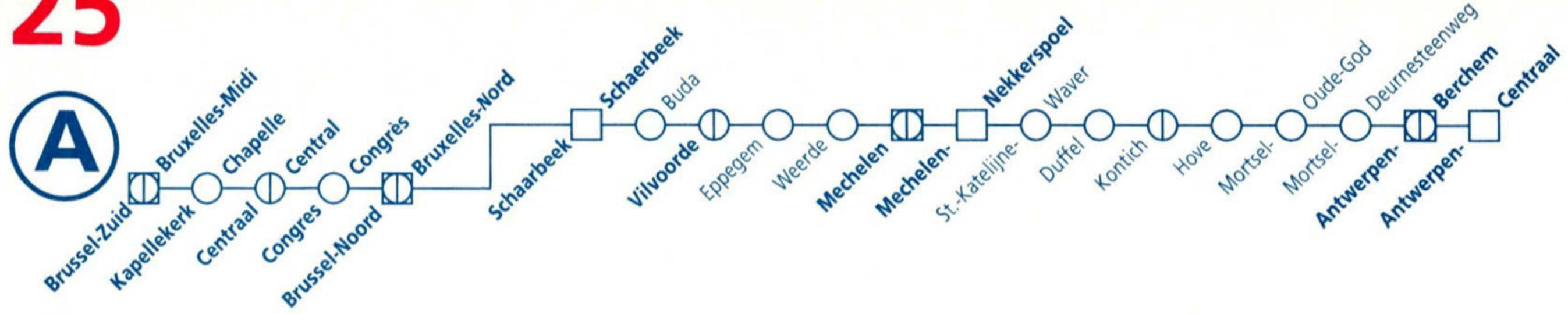

25

tab km		IR n 3311	L 3263	IC B 613	IC I 2013	L 3363	IR b 2813	IR a 2614	IR g 3413	L 3563	IR n 3312	L 3264	IC B 614	IC I 2014	L 3364	IR b 2814	IR a 2615	IR g 3414	L 3564	IR n 3313	L 3265
96	*Paris-Nord*		*11 55*	*11 55*								*12 55*	*12 55*								
96	*Mons*			*12 48*			*13 07*		*13 07*				*13 48*			*14 07*		*14 07*			
124	*Charleroi-Sud*	**12 34**	*12 34*	*12 34*	**13 07**		*13 07*		*13 07*		**13 34**	*13 34*	*13 34*	**14 07**		*14 07*		*14 07*		**14 34**	*14 34*
124	*Luttre*	**12 48**	*12 48*	*12 48*	**13 19**		*13 19*		*13 19*		**13 48**	*13 48*	*13 48*	**14 19**		*14 19*		*14 19*		**14 48**	*14 48*
124	*Nivelles*	**12 58**	*12 58*	*12 58*	**13 28**		**13 31**		*13 31*		**13 58**	*13 58*	*13 58*	**14 28**		**14 31**		*14 31*		**14 58**	*14 58*
124	*Braine-l'Alleud*	**13 07**	*13 07*	*13 07*	**13 37**		**13 42**		*13 42*		**14 07**	*14 07*	*14 07*	**14 37**		**14 42**		*14 42*		**15 07**	*15 07*
0	**Brussel-Bruxelles** Zuid/Midi	**13 21**	13 26	**13 40**	**13 52**		**14 08**		**14 15**		**14 21**	14 26	**14 40**	**14 52**		**15 08**		**15 15**		**15 21**	15 26
	Kap./Chap.		13 28				**14 10**					14 28				**15 10**					15 28
	Centr.	**13 25**	13 31	**13 44**	**13 56**		**14 13**		**14 19**		**14 25**	14 31	**14 44**	**14 56**		**15 13**		**15 19**		**15 25**	15 31
	Congr.		13 33				**14 15**					14 33				**15 15**					15 33
	Noord/Nord	**13 30**	13 37	**13 49**	**14 02**		**14 18**		**14 24**		**14 30**	14 37	**14 49**	**15 02**		**15 18**		**15 24**		**15 30**	15 37
6	**Schaarbeek/Schaerbeek**		13 40									14 40									15 40
11	Buda		13 44									14 44									15 44
13	**Vilvoorde**	**13 38**	13 47		**14 10**	14 15	**14 26**			14 35	**14 38**	14 47		**15 10**	15 15	**15 26**			15 35	**15 38**	15 47
17	Eppegem		13 51							14 39		14 51							15 39		15 51
19	Weerde		13 54			14 20						14 54			15 20						15 54
24	**Mechelen** ○	**13 46**	13 58	**14 01**	**14 18**	14 24	**14 34**		[2] **14 39**	14 53	**14 46**	14 58	**15 01**	**15 18**	15 24	**15 34**		[2] **15 39**	15 53	**15 46**	15 58
24	**Mechelen**	**13 48**	14 06	**14 03**	**14 20**		**14 36**	**14 37**			**14 48**	15 06	**15 03**	**15 20**		**15 36**	**15 37**			**15 48**	16 06
26	**Mechelen-Nekkerspoel**	**13 51**	14 08				**14 38**				**14 51**	15 08				**15 38**				**15 51**	16 08
30	Sint-Katelijne-Waver		14 13				**14 43**					15 13				**15 43**					16 13
33	Duffel		14 16				**14 46**					15 16				**15 46**					16 16
38	Kontich		14 21				**14 51**					15 21				**15 51**					16 21
40	Hove		14 24				**14 54**					15 24				**15 54**					16 24
42	Mortsel-Oude-God		14 27				**14 57**					15 27				**15 57**					16 27
43	Mortsel-Deurnesteenweg		14 29				**14 59**					15 29				**15 59**					16 29
45	**Antwerpen-Berchem** ○	**14 05**	14 33	**14 16**	**14 35**		**15 02**	**14 53**			**15 05**	15 33	**15 16**	**15 35**		**16 02**	**15 53**			**16 05**	16 33
48	**Antwerpen-Centraal** ○	[1] **14 09**		[1] **14 20**	**14 44**		**15 06**	**14 57**			[1] **15 09**		[1] **15 20**	**15 44**		**16 06**	**15 57**			[1] **16 09**	
12	*Roosendaal* ○	**14 50**		**14 53**			*15 50*	*15 50*			**15 50**		**15 53**			*16 50*	*16 50*			**16 50**	
12	*Dordrecht* ○	*15 23*		**15 23**			*16 23*				*16 23*		**16 23**			*17 23*				*17 23*	
12	*Rotterdam-C.S.* ○	*15 39*		**15 39**			*16 39*				*16 39*		**16 39**			*17 39*				*17 39*	
12	*Den Haag-H.S.* ○	*15 58*		**15 58**			*16 58*				*16 58*		**16 58**			*17 58*				*17 58*	
12	*Schiphol* ○	*16 22*		**16 22**			*17 22*				*17 22*		**17 22**			*18 22*				*18 22*	
12	*Amsterdam-C.S.* ○	*16 40*		**16 40**			*17 40*				*17 40*		**17 40**			*18 40*				*18 40*	

tab km		IC B 615	IC I 2015	L 3365	P 8255	IR b 2815	IR a 2616	IR g 3415	L 3565	IR n 3314	L 3266	P 8204	IC B 616	P 8256 ▲	IC I 2016	L 3366	P 8257	IR b 2816	IR a 2617	IR g 3416	L 3566
96	*Paris-Nord*		⑤14 22		⑤14 22	⑤14 22						14 55	14 55	14 55							
96	*Mons*	14 48				15 07		15 07				15 48	15 48	15 48			16 07	16 07		16 07	
124	*Charleroi-Sud*	14 34	15 07		15 07	15 07		15 07		15 34	15 34	15 34	15 34		16 07		16 07	16 07		16 07	
124	*Luttre*	14 48	15 19		15 19	15 19		15 19		15 48	15 48	15 48	15 48		16 19		16 19	16 19		16 19	
124	*Nivelles*	14 58	15 28		15 28	15 31		15 31		15 58	15 58	15 58	15 58		16 28		16 28	16 31		16 31	
124	*Braine-l'Alleud*	15 07	15 37		15 37	15 42		15 42		16 07	16 07	16 07	16 07		16 37		16 37	16 42		16 42	
0	**Brussel-Bruxelles** Zuid/Midi	15 40	15 52		15 56	16 08		16 15		16 21	16 24	16 35	16 40	16 45	16 52		16 59	17 08		17 15	
	Brussel-Bruxelles Kap./Chap.				15 58	16 10					16 26						17 01	17 10			
	Brussel-Bruxelles Centr.	15 44	15 56		16 01	16 13		16 19		16 25	16 29	16 39	16 44	16 49	16 56		17 04	17 13		17 19	
	Brussel-Bruxelles Congr.				16 03	16 15					16 31						17 06	17 15			
	Brussel-Bruxelles Noord/Nord	15 49	16 02		16 07	16 18		16 24		16 30	16 34	16 44	16 49	16 53	17 02		17 10	17 18		17 24	
6	**Schaarbeek/Schaerbeek**				16 10						16 37			16 56			17 13				
11	Buda				16 14						16 41						17 17				
13	**Vilvoorde**		16 10	16 15	16 18	16 26			16 37	16 38	16 44			17 02	17 10	17 15	17 20	17 26			17 35
17	Eppegem				16 22				16 41		16 48			17 06			17 24				17 39
19	Weerde			16 20	16 26						16 51			17 10		17 20	17 27				
24	**Mechelen** ○	16 01	16 18	16 24	16 31	16 34		[2] 16 39	16 55	16 46	16 55	16 58	17 01	17 14	17 18	17 24	17 31	17 34		[2] 17 39	17 53
24	**Mechelen**	16 03	16 20			16 36	16 37			16 48	16 57	17 06	17 03		17 20			17 36	17 37		
26	**Mechelen-Nekkerspoel**					16 38				16 51		17 08						17 38			
30	Sint-Katelijne-Waver					16 43						17 13						17 43			
33	Duffel					16 46						17 16						17 46			
38	Kontich					16 51						17 21						17 51			
40	Hove					16 54						17 24						17 54			
42	Mortsel-Oude-God					16 57						17 27						17 57			
43	Mortsel-Deurnesteenweg					16 59						17 29						17 59			
45	**Antwerpen-Berchem** ○	16 16	16 35			17 02	16 53			17 05	17 13	17 32	17 16		17 35			18 02	17 53		
48	**Antwerpen-Centraal** ○	[1] 16 20	16 44			17 06	16 57			[1] 17 09			[1] 17 20		17 44			18 06	17 57		
12	*Roosendaal* ○	16 53				17 50	17 50			17 50			17 53					18 50	18 50		
12	*Dordrecht* ○	17 23				18 23				18 23			18 23					19 23			
12	*Rotterdam-C.S.* ○	17 39				18 39				18 39			18 39					19 39			
12	*Den Haag-H.S.* ○	17 58				18 58				18 58			18 58					19 58			
12	*Schiphol* ○	18 22				19 22				19 22			19 22					20 22			
12	*Amsterdam-C.S.* ○	18 40				19 40				19 40			19 40					20 40			

[1] Zie verder tabel 12.
[2] Zie verder tabel 15.

[1] Voir tableau 12.
[2] Voir tableau 15.

ANVERS

Zoo d'Anvers

B-Excursion 101*

25

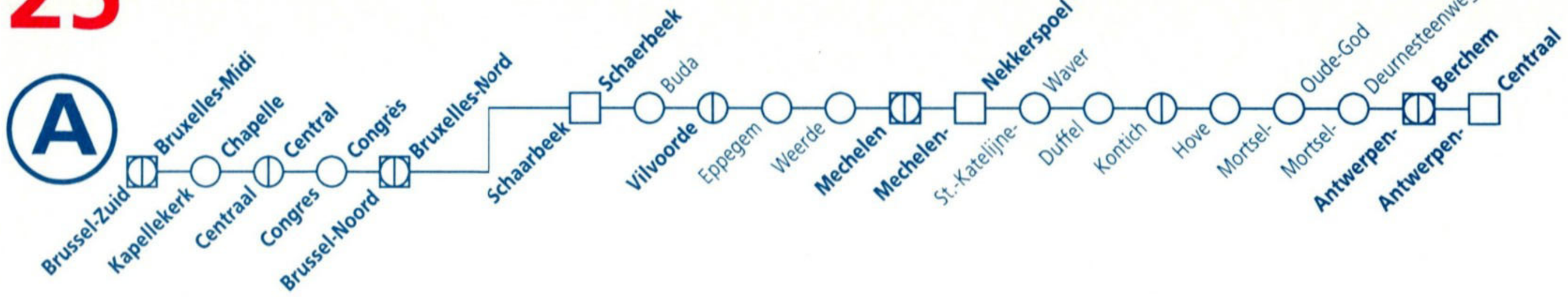

25

tab km			IR n 3315	9345	L 3267	P 8200	IC B 617	IC I 2017	L 3367	IR b 2817	IR a 2618	IR g 3417	L 3567	IR n 3316	9449	L 3268	IC B 618	IC I 2018	L 3368	IR b 2818	IR a 2619	IR a 2619
				2		3									2 5						☼	6
96	*Paris-Nord*			**15 55**	*15 55*		*15 55*								**16 55**	*16 55*	*16 55*	*17 22*		*17 22*		
96	*Mons*						*16 48*			*17 07*		*17 07*					*17 48*			*18 07*		
124	*Charleroi-Sud*		**16 34**	*16 34*	*16 34*		*16 34*	**17 07**		*17 07*		*17 07*		**17 34**	*17 34*	*17 34*	*17 34*	**18 07**		*18 07*		
124	*Luttre*		**16 48**	*16 48*	*16 48*		*16 48*	**17 19**		*17 19*		*17 19*		**17 48**	*17 48*	*17 48*	*17 48*	**18 19**		*18 19*		
124	*Nivelles*		**16 58**	*16 58*	*16 58*		*16 58*	**17 28**		**17 31**		*17 31*		**17 58**	*17 58*	*17 58*	*17 58*	**18 28**		**18 31**		
124	*Braine-l'Alleud*		**17 07**	*17 07*	*17 07*		*17 07*	**17 37**		**17 42**		*17 42*		**18 07**	*18 07*	*18 07*	*18 07*	**18 37**		**18 42**		
0	**Brussel-Bruxelles**	**Zuid/Midi**	**17 21**	**17 28**	17 26		**17 40**	**17 52**		**18 08**		**18 15**		**18 21**	**18 28**	18 26	**18 40**	**18 52**		**19 09**		
		Kap./Chap.			17 28					**18 10**						18 28						
		Centr.	**17 25**		17 31		**17 44**	**17 56**		**18 13**		**18 19**		**18 25**		18 31	**18 44**	**18 56**		**19 13**		
		Congr.			17 33					**18 15**						18 33						
		Noord/Nord	**17 30**		17 37		**17 49**	**18 02**		**18 18**		**18 24**		**18 30**		18 37	**18 49**	**19 02**		**19 18**		
6	**Schaarbeek/Schaerbeek**				17 40											18 40						
11	Buda				17 44											18 44						
13	**Vilvoorde**		**17 38**		17 47	17 51		**18 10**	18 15	**18 26**			18 35	**18 38**		18 47		**19 10**	19 15	**19 26**		
17	Eppegem				17 51								18 39			18 51						
19	Weerde				17 54				18 20							18 54			19 20			
24	**Mechelen**	○	**17 46**		17 58	17 58	**18 01**	**18 18**	18 24	**18 34**		4 **18 39**	18 53	**18 46**		18 58	**19 01**	**19 18**	19 24	**19 34**		
24	**Mechelen**		**17 48**		18 06	17 59	**18 03**	**18 20**		**18 36**	**18 37**			**18 48**		19 06	**19 03**	**19 20**		**19 36**	**19 37**	**19 37**
26	**Mechelen-Nekkerspoel**		**17 51**		18 08					**18 38**				**18 51**		19 08				**19 38**		
30	Sint-Katelijne-Waver				18 13					**18 43**						19 13				**19 43**		
33	Duffel				18 16					**18 46**						19 16				**19 46**		
38	Kontich				18 21					**18 51**						19 21				**19 51**		
40	Hove				18 24					**18 54**						19 24				**19 54**		
42	Mortsel-Oude-God				18 27					**18 57**						19 27				**19 57**		
43	Mortsel-Deurnesteenweg				18 29					**18 59**						19 29				**19 59**		
45	**Antwerpen-Berchem**	○	**18 05**	6 **18 04**	18 33	18 13	**18 16**	**18 35**		**19 02**	**18 53**			**19 05**	6 **19 04**	19 33	**19 16**	**19 35**		**20 02**	**19 53**	**19 53**
48	**Antwerpen-Centraal**	○	6 **18 09**				6 **18 20**	**18 44**		**19 06**	**18 57**			6 **19 09**			6 **19 20**	**19 44**		**20 06**	**19 57**	**19 57**
12	*Roosendaal*	○	**18 50**				**18 53**			*19 50*	*19 50*			**19 50**			**19 53**			*20 50*	*20 50*	*20 50*
12	*Dordrecht*	○	*19 23*				**19 23**			*20 23*				*20 23*			**20 23**			*21 23*		
12	*Rotterdam-C.S.*	○	*19 39*	**19 09**			**19 39**			*20 39*				*20 39*	**20 09**		**20 39**			*21 39*		
12	*Den Haag-H.S.*	○	*19 58*	**19 28**			**19 58**			*20 58*				*20 58*	**20 28**		**20 58**			*21 58*		
12	*Schiphol*	○	*20 22*	**19 52**			**20 22**			*21 22*				*21 22*	**20 52**		**21 22**			*22 22*		
12	*Amsterdam-C.S.*	○	*20 40*	**20 08**			**20 40**			*21 40*				*21 40*	**21 08**		**21 40**			*22 40*		

tab km		IR g 3418	L 3568	IR n 3317	L 3269	IC B 619	IC I 2019	L 3369	IR b 2819	IR a 2620 ☼	IR a 2620 [6]	IR g 3419	L 3569	IR n 3318	9457 [2]	L 3270	IC B 620	IC I 2020	IR b 2820	IR a 2621	IR g 3420
96	*Paris-Nord*				*17 55*	*17 55*									**18 55**	*18 55*	*18 55*				
96	*Mons*	*18 07*				*18 48*	*18 48*		*19 07*			*19 07*					*19 48*		*20 07*		*20 07*
124	*Charleroi-Sud*	*18 07*		**18 34**	*18 34*	*18 34*	**19 07**		*19 07*			*19 07*		**19 34**	*19 34*	*19 34*	*19 34*	**20 07**	*20 07*		*20 07*
124	*Luttre*	*18 19*		**18 48**	*18 48*	*18 48*	**19 19**		*19 19*			*19 19*		**19 48**	*19 48*	*19 48*	*19 48*	**20 19**	*20 19*		*20 19*
124	*Nivelles*	*18 31*		**18 58**	*18 58*	*18 58*	**19 28**		**19 31**			*19 31*		**19 58**	*19 58*	*19 58*	*19 58*	**20 28**	**20 31**		*20 31*
124	*Braine-l'Alleud*	*18 42*		**19 07**	*19 07*	*19 07*	**19 37**		**19 42**			*19 42*		**20 07**	*20 07*	*20 07*	*20 07*	**20 37**	**20 42**		*20 42*
0	**Brussel-Bruxelles** Zuid/Midi	**19 15**		**19 21**	19 28	**19 40**	**19 52**		**20 09**			**20 15**		**20 21**	**20 28**	20 28	**20 40**	**20 52**	**21 09**		**21 15**
	Brussel-Bruxelles Kap./Chap.																				
	Brussel-Bruxelles Centr.	**19 19**		**19 25**	19 32	**19 44**	**19 56**		**20 13**			**20 19**		**20 25**		20 32	**20 44**	**20 56**	**21 13**		**21 19**
	Brussel-Bruxelles Congr.																				
	Brussel-Bruxelles Noord/Nord	**19 24**		**19 30**	19 37	**19 49**	**20 02**		**20 18**			**20 24**		**20 30**		20 37	**20 49**	**21 02**	**21 18**		**21 24**
6	**Schaarbeek/Schaerbeek**				19 40											20 40					
11	Buda				19 44											20 44					
13	**Vilvoorde**		19 35	**19 38**	19 47		**20 10**	20 15	**20 26**				20 35	**20 38**		20 47		**21 10**	**21 26**		
17	Eppegem		19 39		19 51								20 39			20 51					
19	Weerde				19 54			20 20								20 54					
24	**Mechelen** ○	[4] **19 39**	19 53	**19 46**	19 58	**20 01**	**20 18**	20 24	**20 34**			[4] **20 39**	20 53	**20 46**		20 58	**21 01**	**21 18**	**21 34**		[4] **21 39**
24	**Mechelen**			**19 48**	20 06	**20 03**	**20 20**		**20 36**	**20 37**	**20 37**			**20 48**		21 06	**21 03**	**21 20**	**21 36**	**21 37**	
26	**Mechelen-Nekkerspoel**			**19 51**	20 08				**20 38**					**20 51**		21 08			**21 38**		
30	Sint-Katelijne-Waver				20 13				**20 43**							21 13			**21 43**		
33	Duffel				20 16				**20 46**							21 16			**21 46**		
38	Kontich				20 21				**20 51**							21 21			**21 51**		
40	Hove				20 24				**20 54**							21 24			**21 54**		
42	Mortsel-Oude-God				20 27				**20 57**							21 27			**21 57**		
43	Mortsel-Deurnesteenweg				20 29				**20 59**							21 29			**21 59**		
45	**Antwerpen-Berchem** ○			**20 05**	20 33	**20 16**	**20 35**		**21 02**	**20 53**	**20 53**			**21 05**	[1] **21 04**	21 33	**21 16**	**21 35**	**22 02**	**21 53**	
48	**Antwerpen-Centraal** ○			[1] **20 09**		[1] **20 20**	**20 44**		**21 06**	**20 57**	**20 57**			[1] **21 09**			[1] **21 20**	**21 44**	**22 06**	**21 57**	
12	*Roosendaal* ○			**20 50**		**20 53**			*21 50*	*21 50*	*21 50*			**21 50**			**21 53**		*22 53*		
12	*Dordrecht* ○			*21 23*		**21 23**			*22 23*					*22 23*			**22 23**		*23 23*		
12	*Rotterdam-C.S.* ○			*21 39*		**21 39**			*22 39*					*22 39*	**22 09**		**22 39**		*23 39*		
12	*Den Haag-H.S.* ○			*21 58*		**21 58**			*22 58*					*22 58*	**22 28**		**22 58**		*23 58*		
12	*Schiphol* ○			*22 22*		**22 22**			*23 22*					*23 22*	**22 52**		**23 22**		*0 22*		
12	*Amsterdam-C.S.* ○			*22 40*		**22 40**			*23 40*					*23 40*	**23 08**		**23 40**		*0 40*		

[1] Zie verder tabel 12.
[2] Thalys vervoerbewijs verplicht.
[3] Brussel-Schuman 17 28, Brussel-L.W. 17 31, Etterbeek 17 36.
[4] Zie verder tabel 15.
[5] Rijdt op donderdag en vrijdag van 2 juli tot 30 aug 98.
[6] Rijdt niet tijdens de rijperiode van de toeristentreinen.

[1] Voir tableau 12.
[2] Billet Thalys obligatoire.
[3] Bruxelles-Schuman 17 28, Bruxelles-Q.L. 17 31, Etterbeek 17 36.
[4] Voir tableau 15.
[5] Circule les jeudis et vendredis du 2 juill au 30 août 98.
[6] Ne circule pas pendant la période de circulation des trains touristiques.

25

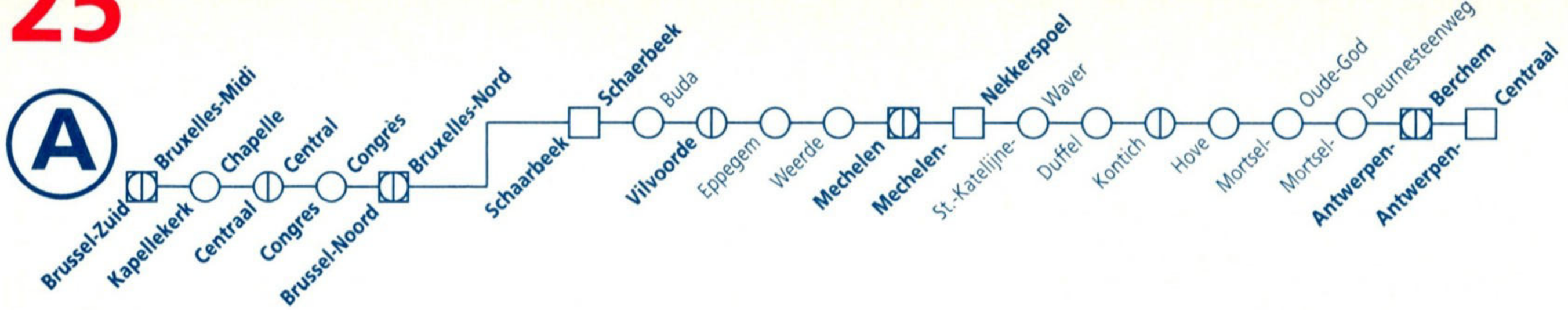

tab km		IR n 3319	9361 2 3	L 3271	IC B 621	IC I 2021	IR b 2821	IR a 2622	IR g 3421	IR n 3320	L 3272	IC B 622	IC I 2022	L 3273	IC B 623
96	*Paris-Nord*		**19 55**	*19 55*	*19 55*						*20 55*	*20 55*		*21 55*	*21 55*
96	*Mons*				*20 48*		*21 07*		*21 07*			*21 48*			*22 48*
124	*Charleroi-Sud*	**20 34**	*20 34*	*20 34*	*20 34*	**21 07**	*21 07*		*21 07*	**21 34**	*21 34*	*21 34*	**22 07**	*22 34*	*22 34*
124	*Luttre*	**20 48**	*20 48*	*20 48*	*20 48*	**21 19**	*21 19*		*21 19*	**21 48**	*21 48*	*21 48*	**22 19**	*22 48*	*22 48*
124	*Nivelles*	**20 58**	*20 58*	*20 58*	*20 58*	**21 28**	**21 31**		*21 31*	**21 58**	*21 58*	*21 58*	**22 28**	*22 58*	*22 58*
124	*Braine-l'Alleud*	**21 07**	*21 07*	*21 07*	*21 07*	**21 37**	**21 42**		*21 42*	**22 07**	*22 07*	*22 07*	**22 37**	*23 07*	*23 07*
0	**Brussel-Bruxelles** Zuid/Midi	**21 21**	**21 28**	21 28	**21 40**	**21 52**	**22 09**		**22 15**	**22 21**	22 28	**22 40**	**22 52**	23 28	**23 40**
	Kap./Chap.														
	Centr.	**21 25**		21 32	**21 44**	**21 56**	**22 13**		**22 19**	**22 25**	22 32	**22 44**	**22 56**	23 32	**23 44**
	Congr.														
	Noord/Nord	**21 30**		21 37	**21 49**	**22 02**	**22 18**		**22 24**	**22 30**	22 37	**22 49**	**23 02**	23 37	**23 49**
6	**Schaarbeek/Schaerbeek**			21 40							22 40			23 40	
11	Buda			21 44							22 44			23 44	
13	**Vilvoorde**	**21 38**		21 47		**22 10**	**22 26**			**22 38**	22 47		**23 10**	23 47	
17	Eppegem			21 51							22 51			23 51	
19	Weerde			21 54							22 54			23 54	
24	**Mechelen** ○	**21 46**		21 58	**22 01**	**22 18**	**22 34**		4 **22 39**	**22 46**	22 58	**23 01**	**23 18**	23 58	**0 01**
24	**Mechelen**	**21 48**		22 06	**22 03**	**22 20**	**22 36**	**22 37**		**22 48**	23 06	**23 03**	**23 20**	0 06	**0 03**
26	**Mechelen-Nekkerspoel**	**21 51**		22 08			**22 38**			**22 51**	23 08			0 08	
30	Sint-Katelijne-Waver			22 13			**22 43**				23 13			0 13	
33	Duffel			22 16			**22 46**				23 16			0 16	
38	Kontich			22 21			**22 51**				23 21			0 21	
40	Hove			22 24			**22 54**				23 24			0 24	
42	Mortsel-Oude-God			22 27			**22 57**				23 27			0 27	
43	Mortsel-Deurnesteenweg			22 29			**22 59**				23 29			0 29	
45	**Antwerpen-Berchem** ○	**22 05**	22 04	22 33	**22 16**	**22 35**	**23 02**	**22 53**		**23 05**	23 32	**23 16**	**23 35**	0 33	**0 16**
48	**Antwerpen-Centraal** ○	1 **22 09**			1 **22 20**	**22 44**	**23 06**	**22 57**		**23 09**		1 **23 20**	**23 44**	0 37	**0 20**
12	*Roosendaal* ○	*22 53*			**22 53**		*23 53*			*23 53*		**23 53**			
12	*Dordrecht* ○	*23 23*			**23 23**		*0 23*			*0 23*		**0 23**			
12	*Rotterdam-C.S.* ○	*23 39*			**23 39**		*0 39*			*0 39*		**0 45**			
12	*Den Haag-H.S.* ○	*23 58*			**23 58**										
12	*Schiphol* ○	*0 22*			**0 22**										
12	*Amsterdam-C.S.* ○	*0 40*			**0 40**										

1 Zie verder tabel 12.
2 Rijdt niet op 20 juli 98.
3 Thalys vervoerbewijs verplicht.
4 Zie verder tabel 15.

1 Voir tableau 12.
2 Ne circule pas le 20 juill 98.
3 Billet Thalys obligatoire.
4 Voir tableau 15.

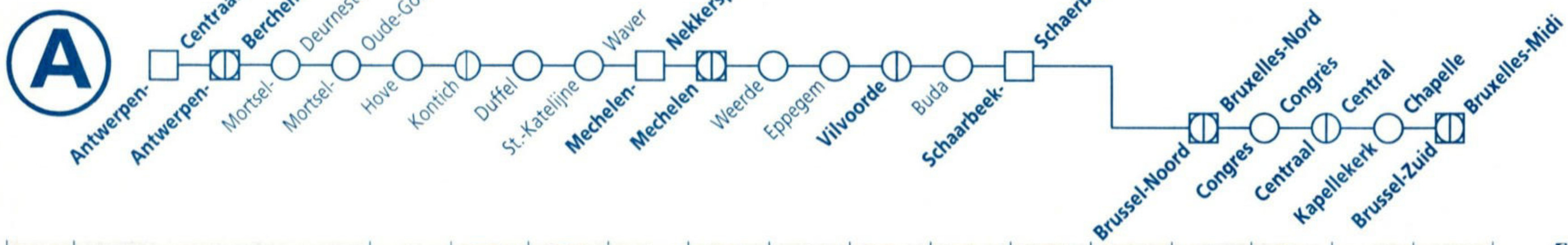

tab km			L 3275	IR b 2826	IC I 2026	L 3276	IC B 626	L 3577	IR n 3328	IR g 3427	IR b 2827	IR a 2626	P 7255	9306 6 7	L 3377	IC I 2027
12	*Amsterdam-C.S.*															
12	*Schiphol*															
12	*Den Haag-H.S.*															
12	*Rotterdam-C.S.*															
12	*Dordrecht*															
12	*Roosendaal*															
0	**Antwerpen-Centraal**		4 24	**4 54**	**5 16**		**5 40**		**5 51**		**5 54**	**6 03**				**6 16**
3	**Antwerpen-Berchem**		4 28	**4 58**	**5 25**	5 28	**5 44**		**5 55**		**5 58**	**6 07**		**6 16**		**6 25**
5	Mortsel-Deurnesteenweg		4 31	**5 01**	|	5 31	|		|		**6 01**	|		|		|
6	Mortsel-Oude-God		4 33	**5 03**	|	5 33	|		|		**6 03**	|		|		|
8	Hove		4 36	**5 06**	|	5 36	|		|		**6 06**	|		|		|
10	Kontich		4 39	**5 09**	|	|	|		|		**6 09**	|		|		|
15	Duffel		4 44	**5 14**	|	5 44	|		|		**6 14**	|		|		|
18	Sint-Katelijne-Waver		4 47	**5 17**	|	5 47	|		|		**6 17**	|		|		|
22	**Mechelen-Nekkerspoel**		4 52	**5 22**	|	5 52	|		**6 10**		**6 22**	|		|		|
24	**Mechelen**	○	4 54	**5 24**	**5 40**	5 54	**5 57**		**6 12**		**6 24**	5 **6 23**				**6 40**
24	**Mechelen**		5 02	**5 26**	**5 42**	6 02	**5 59**	6 07	**6 14**	**6 21**	**6 26**	|	6 30	|	6 36	**6 42**
29	Weerde		5 06	|	|	6 06	|	|	|	|	|	|	6 34	|	6 40	|
31	Eppegem		5 09	|	|	6 09	|	6 21	|	|	|	|	6 37	|	|	|
35	**Vilvoorde**		5 13	**5 35**	**5 51**	6 13	|	2 6 26	**6 23**	|	**6 35**	|	6 42	|	2 6 46	**6 51**
37	Buda		5 16	|	|	6 16	|	|	|	|	|	|	6 45	|	|	|
42	**Schaarbeek/Schaerbeek**		5 20	|	|	6 20	|	|	|	|	|	|	6 50	|	|	|
48	**Brussel-Bruxelles** Noord/Nord	○	5 23	**5 42**	**5 58**	6 23	**6 11**		**6 30**	**6 36**	**6 42**	|	6 53	|	|	**6 58**
	Congr.	○	|	|	|	6 27	|	|	|	|	**6 45**	|	6 57	|	|	|
	Centr.	○	5 28	**5 47**	**6 04**	6 29	**6 16**	|	**6 35**	**6 41**	**6 47**	|	6 59	|	|	**7 04**
	Kap./Chap.	○	|	|	|	6 32	|	|	|	|	**6 50**	|	7 02	|	|	|
	Zuid/Midi	○	5 32 1	**5 51** 1	**6 08**	6 34	**6 20**	|	3 **6 39**	4 **6 45**	1 **6 52**	|	7 04	8 **6 59**	|	1 **7 08**
124	*Braine-l'Alleud*	○	*5 53*	**6 18**	**6 23**	*6 53*	*6 53*	|	**6 53**	*7 18*	**7 18**	|	*7 23*	*7 23*	|	**7 23**
124	*Nivelles*	○	*6 02*	**6 29**	**6 32**	*7 02*	*7 02*	|	**7 02**	*7 29*	**7 29**	|	*7 32*	*7 32*	|	**7 32**
124	*Luttre*	○	*6 12*	*6 41*	**6 41**	*7 12*	*7 12*	|	**7 12**	*7 41*	*7 41*	|	*7 41*	*7 41*	|	**7 41**
124	*Charleroi-Sud*	○	*6 26*	*6 53*	**6 53**	*7 26*	*7 26*	|	**7 26**	*7 53*	*7 53*	|	*7 53*	*7 53*	|	**7 53**
96	*Mons*	○		*6 53*	|	|	*7 12*	|	|	*7 53*	*7 53*	|	|	|	*7 53*	|	|
96	*Paris-Nord*	○		|	|	|	|	|	|	|	*8 35*	|	*8 35*	**8 35**	|	|

1 Zie verder tabel 124.
2 Zie verder tabel 26.
3 Zie verder tabellen 124, 130.
4 Zie verder tabellen 96, 108.
5 Zie verder tabel 53a.
6 Rijdt niet op 20 juli 98.
7 Thalys vervoerbewijs verplicht.
8 Zie verder tabel 96.

1 Voir tableau 124.
2 Voir tableau 26.
3 Voir tableaux 124, 130.
4 Voir tableaux 96, 108.
5 Voir tableau 53a.
6 Ne circule pas le 20 juill 98.
7 Billet Thalys obligatoire.
8 Voir tableau 96.

25

25

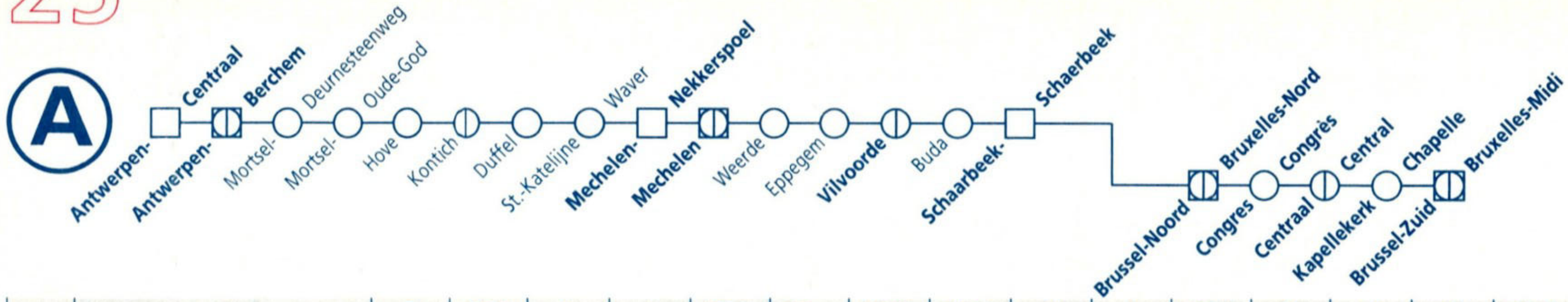

tab km			P 7204	IC B 627	L 3277	L 3578	IR n 3329	IR g 3428	IR b 2828	IR a 2627	P 7256	L 3378	IC I 2028	P 7257	P 7388 ▲	P 7205	IC B 628	L 3278	L 3579	IR n 3330	P 7200 [6]	IR g 3429
12	*Amsterdam-C.S.*																**5 18**			*5 18*		
12	*Schiphol*																**5 37**			*5 37*		
12	*Den Haag-H.S.*																**6 06**			*6 06*		
12	*Rotterdam-C.S.*																**6 24**			*6 24*		
12	*Dordrecht*																**6 39**			*6 39*		
12	*Roosendaal*																**7 07**			**7 10**		
0	**Antwerpen-Centraal**			**6 40**			**6 51**		**6 54**	**7 03**			**7 16**				**7 40**			**7 51**		
3	**Antwerpen-Berchem**		6 27	**6 44**	6 46		**6 55**		**6 58**	**7 07**			**7 25**			7 27	**7 44**	7 46		**7 55**	7 55	
5	Mortsel-Deurnesteenweg		6 31	|	|		|		**7 01**	|			|		7 31	|	|		|	|	
6	Mortsel-Oude-God		6 33	|	|		|		**7 03**	|			|		7 33	|	|		|	|	
8	Hove		6 36	|	|		|		**7 06**	|			|		7 36	|	|		|	|	
10	Kontich		6 39	|	|		|		**7 09**	|			|		7 39	|	|		|	|	
15	Duffel		6 44	|	|		|		**7 14**	|			|		7 44	|	|		|	|	
18	Sint-Katelijne-Waver		6 47	|	|		|		**7 17**	|			|		7 47	|	|		|	|	
22	**Mechelen-Nekkerspoel**		6 52	|	|		**7 10**	|	**7 22**	|				|		7 52	|	|	**8 10**	|	|	
24	**Mechelen**	○	6 54	**6 57**	7 01		**7 12**		**7 24** [5]	**7 23**			**7 40**			7 54	**7 57**	8 01		**8 12**	8 11	
24	**Mechelen**		6 55	**6 59**	7 02	7 07	**7 14**	**7 21**	**7 26**		7 32	7 36	**7 42**	7 44	7 55	7 55	**7 59**	8 02	8 07	**8 14**	8 12	**8 21**
29	Weerde				7 06	|						7 40		7 48	7 59			8 06	|			
31	Eppegem				7 09	7 21					7 38	|		7 51	8 04				8 09	8 21			
35	**Vilvoorde**				7 13 [1]	7 26	**7 23**		**7 35**		7 43 [1]	7 45	**7 51**	7 55	8 10			8 13 [1]	8 26	**8 23** [7]	8 23		
37	Buda				7 16						7 46			7 58				8 16					
42	**Schaarbeek/Schaerbeek**				7 20						7 50			8 02				8 20					
48	**Brussel-Bruxelles** Noord/Nord	○	7 07	**7 11**	7 23		**7 30**	**7 36**	**7 42**		7 53		**7 58**	8 05	8 20	8 10	**8 15**	8 24		**8 30**		**8 36**
	Congr.	○			7 27				**7 45**		7 57							8 28				
	Centr.	○	7 11	**7 16**	7 29		**7 35**	**7 41**	**7 47**		7 59		**8 04**	8 10	8 24	8 15	**8 20**	8 30		**8 35**		**8 41**
	Kap./Chap.	○			7 32				**7 50**		8 02							8 33				
	Zuid/Midi	○	7 15	**7 20**	7 34		[2] **7 39**	[3] **7 45**	[4] **7 52**		8 04		[4] **8 08**	8 14	8 28	8 19	**8 24**	8 35		[2] **8 39**		[3] **8 45**
124	*Braine-l'Alleud*	○	*7 44*	*7 53*	*7 53*		**7 53**	*8 18*	**8 18**		*8 23*		**8 23**		*8 53*	*8 53*	*8 53*	*8 53*		**8 53**		*9 18*
124	*Nivelles*	○	*7 57*	*8 02*	*8 02*		**8 02**	*8 29*	**8 29**		*8 32*		**8 32**		*9 02*	*9 02*	*9 02*	*9 02*		**9 02**		*9 29*
124	*Luttre*	○		*8 12*	*8 12*		**8 12**	*8 41*	*8 41*		*8 41*		**8 41**		*9 12*	*9 12*	*9 12*	*9 12*		**9 12**		*9 41*
124	*Charleroi-Sud*	○		*8 26*	*8 26*		**8 26**	*8 53*	*8 53*		*8 53*		**8 53**		*9 26*	*9 26*	*9 26*	*9 26*		**9 26**		*9 53*
96	*Mons*	○	*8 12*	*8 12*				*8 53*	*8 53*					*9 12*	*9 12*	*9 12*	*9 12*					*9 53*
96	*Paris-Nord*	○	*9 05*	*9 05*	*9 05*										*10 05*	*10 05*	*10 05*	*10 05*				

tab km			P 7258	IR b 2829	IR a 2628	L 3379	IC I 2029	L 3279	IC B 629	L 3580	IR n 3331	IR g 3430	IR b 2830	IR a 2629	L 3380	IC I 2030	L 3280	IC B 630	L 3581	IR n 3332	9320 [8]	IR g 3431
12	*Amsterdam-C.S.*			*5 18*					**6 24**		*6 24*		*6 24*					**7 24**		*7 24*	**7 54**	
12	*Schiphol*			*5 37*					**6 40**		*6 40*		*6 40*					**7 40**		*7 40*	**8 10**	
12	*Den Haag-H.S.*			*6 06*					**7 06**		*7 06*		*7 06*					**8 06**		*8 06*	**8 36**	
12	*Rotterdam-C.S.*			*6 24*					**7 24**		*7 24*		*7 24*					**8 24**		*8 24*	**8 54**	
12	*Dordrecht*			*6 39*					**7 39**		*7 39*		*7 39*					**8 39**		*8 39*		
12	*Roosendaal*			*7 10*	*7 10*				**8 07**		**8 10**		*8 10*	*8 10*				**9 07**		**9 10**		
0	**Antwerpen-Centraal**			**7 54**	**8 03**		**8 16**		**8 40**		**8 51**		**8 54**	**9 03**		**9 16**		**9 40**		**9 51**		
3	**Antwerpen-Berchem**			**7 58**	**8 07**		**8 25**	8 28	**8 44**		**8 55**		**8 58**	**9 07**		**9 25**	9 28	**9 44**		**9 55**	**9 56**	
5	Mortsel-Deurnesteenweg			**8 01**				8 31					**9 01**				9 31					
6	Mortsel-Oude-God			**8 03**				8 33					**9 03**				9 33					
8	Hove			**8 06**				8 36					**9 06**				9 36					
10	Kontich			**8 09**				8 39					**9 09**				9 39					
15	Duffel			**8 14**				8 44					**9 14**				9 44					
18	Sint-Katelijne-Waver			**8 17**				8 47					**9 17**				9 47					
22	**Mechelen-Nekkerspoel**			**8 22**				8 52			**9 10**		**9 22**				9 52			**10 10**		
24	**Mechelen**	○		**8 24**	[5] **8 23**		**8 40**	8 54	**8 57**		**9 12**		**9 24**	[5] **9 23**		**9 40**	9 54	**9 57**		**10 12**		
24	**Mechelen**		8 24	**8 26**		8 36	**8 42**	9 02	**8 59**	9 07	**9 14**	**9 21**	**9 26**		9 36	**9 42**	10 02	**9 59**	10 07	**10 14**		**10 21**
29	Weerde		8 29			8 40		9 06							9 40		10 06					
31	Eppegem		8 34					9 09		9 21							10 09		10 21			
35	**Vilvoorde**		8 44	**8 35**		[1] 8 46	**8 51**	9 13		[1] 9 26	**9 23**		**9 35**		[1] 9 46	**9 51**	10 13		[1] 10 26	**10 23**		
37	Buda							9 16									10 16					
42	**Schaarbeek/Schaerbeek**		8 51					9 20									10 20					
48	**Brussel-Bruxelles** Noord/Nord	○	8 53	**8 42**			**8 58**	9 23	**9 11**		**9 30**	**9 36**	**9 42**			**9 58**	10 23	**10 11**		**10 30**		**10 36**
	Congr.	○	8 57	**8 45**				9 27					**9 45**				10 27					
	Centr.	○	8 59	**8 47**			**9 04**	9 29	**9 16**		**9 35**	**9 41**	**9 47**			**10 04**	10 29	**10 16**		**10 35**		**10 41**
	Kap./Chap.	○	9 02	**8 50**				9 32					**9 50**				10 32					
	Zuid/Midi	○	9 04	[4] **8 52**		[4]	**9 08**	9 34	**9 20**		[2] **9 39**	[3] **9 45**	[4] **9 52**			[4] **10 08**	10 34	**10 20**		[2] **10 39**	[9] **10 32**	[3] **10 45**
124	*Braine-l'Alleud*	○	*9 23*	**9 18**			**9 23**	*9 53*	*9 53*		**9 53**	*10 18*	**10 18**			**10 23**	*10 53*	*10 53*		**10 53**	*10 53*	*11 18*
124	*Nivelles*	○	*9 32*	**9 29**			**9 32**	*10 02*	*10 02*		**10 02**	*10 29*	**10 29**			**10 32**	*11 02*	*11 02*		**11 02**	*11 02*	*11 29*
124	*Luttre*	○	*9 41*	*9 41*			**9 41**	*10 12*	*10 12*		**10 12**	*10 41*	*10 41*			**10 41**	*11 12*	*11 12*		**11 12**	*11 12*	*11 41*
124	*Charleroi-Sud*	○	*9 53*	*9 53*			**9 53**	*10 26*	*10 26*		**10 26**	*10 53*	*10 53*			**10 53**	*11 26*	*11 26*		**11 26**	*11 26*	*11 53*
96	*Mons*	○		*9 53*					*10 12*			*10 53*	*10 53*					*11 12*				*11 53*
96	*Paris-Nord*	○	*10 35*	*10 35*													*12 05*	*12 05*			**12 05**	

[1] Zie verder tabel 26.
[2] Zie verder tabellen 124, 130.
[3] Zie verder tabellen 96, 108.
[4] Zie verder tabel 124.
[5] Zie verder tabel 53a.
[6] Stopt te Etterbeek 8 39, Brussel-L.W. 8 44, Brussel-Schuman 8 47.
[7] Zie verder tabellen 26, 161.
[8] Thalys vervoerbewijs verplicht.
[9] Zie verder tabel 96.

[1] Voir tableau 26.
[2] Voir tableaux 124, 130.
[3] Voir tableaux 96, 108.
[4] Voir tableau 124.
[5] Voir tableau 53a.
[6] Arrêt à Etterbeek 8 39, Bruxelles-Q.L. 8 44, Bruxelles-Schuman 8 47.
[7] Voir tableaux 26, 161.
[8] Billet Thalys obligatoire.
[9] Voir tableau 96.

25

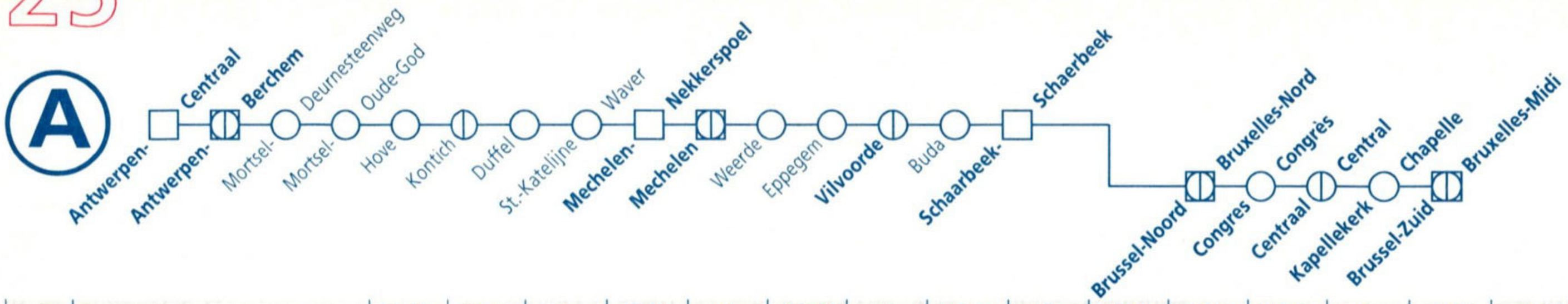

tab km			IR b 2831	IR a 2630	L 3381	IC I 2031	L 3281	IC B 631	L 3582	IR n 3333	9324	IR g 3432	IR b 2832	IR a 2631	L 3382	IC I 2032	L 3282	IC B 632	L 3583	IR n 3334	9328	IR g 3433
											5 6										6	
12	*Amsterdam-C.S.*		*7 24*					**8 24**		*8 24*	**8 54**		*8 24*					**9 24**		*9 24*	**9 54**	
12	*Schiphol*		*7 40*					**8 40**		*8 40*	**9 10**		*8 40*					**9 40**		*9 40*	**10 10**	
12	*Den Haag-H.S.*		*8 06*					**9 06**		*9 06*	**9 36**		*9 06*					**10 06**		*10 06*	**10 36**	
12	*Rotterdam-C.S.*		*8 24*					**9 24**		*9 24*	**9 54**		*9 24*					**10 24**		*10 24*	**10 54**	
12	*Dordrecht*		*8 39*					**9 39**		*9 39*			*9 39*					**10 39**		*10 39*		
12	*Roosendaal*		*9 10*	*9 10*				**10 07**		**10 10**			*10 10*	*10 10*				**11 07**		**11 10**		
0	**Antwerpen-Centraal**		**9 54**	**10 03**		**10 16**		**10 40**		**10 51**			**10 54**	**11 03**		**11 16**		**11 40**		**11 51**		
3	**Antwerpen-Berchem**		**9 58**	**10 07**		**10 25**	10 28	**10 44**		**10 55**	**10 56**		**10 58**	**11 07**		**11 25**	11 28	**11 44**		**11 55**	**11 56**	
5	Mortsel-Deurnesteenweg		**10 01**				10 31						**11 01**				11 31					
6	Mortsel-Oude-God		**10 03**				10 33						**11 03**				11 33					
8	Hove		**10 06**				10 36						**11 06**				11 36					
10	Kontich		**10 09**				10 39						**11 09**				11 39					
15	Duffel		**10 14**				10 44						**11 14**				11 44					
18	Sint-Katelijne-Waver		**10 17**				10 47						**11 17**				11 47					
22	**Mechelen-Nekkerspoel**		**10 22**				10 52			**11 10**			**11 22**				11 52		**12 10**			
24	**Mechelen**	○	**10 24**	2 **10 23**		**10 40**	10 54	**10 57**		**11 12**			**11 24**	2 **11 23**		**11 40**	11 54	**11 57**		**12 12**		
24	**Mechelen**		**10 26**		10 36	**10 42**	11 02	**10 59**	11 07	**11 14**		**11 21**	**11 26**		11 36	**11 42**	12 02	**11 59**	12 07	**12 14**		**12 21**
29	Weerde				10 40		11 06								11 40		12 06					
31	Eppegem						11 09		11 21								12 09		12 21			
35	**Vilvoorde**		**10 35**		3 10 46	**10 51**	11 13		3 11 26	**11 23**			**11 35**		3 11 46	**11 51**	12 13		3 12 26	**12 23**		
37	Buda						11 16										12 16					
42	**Schaarbeek/Schaerbeek**						11 20										12 20					
48	**Brussel-Bruxelles** Noord/Nord	○	**10 42**			**10 58**	11 23	**11 11**		**11 30**		**11 36**	**11 42**			**11 58**	12 23	**12 11**		**12 30**		**12 36**
	Brussel-Bruxelles Congr.	○	**10 45**				11 27						**11 45**				12 27					
	Brussel-Bruxelles Centr.	○	**10 47**			**11 04**	11 29	**11 16**		**11 35**		**11 41**	**11 47**			**12 04**	12 29	**12 16**		**12 35**		**12 41**
	Brussel-Bruxelles Kap./Chap.	○	**10 50**				11 32						**11 50**				12 32					
	Brussel-Bruxelles Zuid/Midi	○	1 **10 52**			1 **11 08**	11 34	**11 20**		4 **11 39**	7 **11 32**	8 **11 45**	1 **11 52**			1 **12 08**	12 34	**12 20**		4 **12 39**	7 **12 32**	8 **12 45**
124	*Braine-l'Alleud*	○	**11 18**			**11 23**	*11 53*	*11 53*		**11 53**	*11 53*	*12 18*	**12 18**			**12 23**	*12 53*	*12 53*		**12 53**	*12 53*	*13 18*
124	*Nivelles*	○	**11 29**			**11 32**	*12 02*	*12 02*		**12 02**	*12 02*	*12 29*	**12 29**			**12 32**	*13 02*	*13 02*		**13 02**	*13 02*	*13 29*
124	*Luttre*	○	*11 41*			**11 41**	*12 12*	*12 12*		**12 12**	*12 12*	*12 41*	*12 41*			**12 41**	*13 12*	*13 12*		**13 12**	*13 12*	*13 41*
124	*Charleroi-Sud*	○	*11 53*			**11 53**	*12 26*	*12 26*		**12 26**	*12 26*	*12 53*	*12 53*			**12 53**	*13 26*	*13 26*		**13 26**	*13 26*	*13 53*
96	*Mons*	○	*11 53*					*12 12*				*12 53*	*12 53*					*13 12*				*13 53*
96	*Paris-Nord*	○					*13 05*	*13 05*			**13 05**						*14 05*	*14 05*			**14 05**	

tab km		IR b 2833	IR a 2632	L 3383	IC I 2033	L 3283	IC B 633	L 3584	IR n 3335	IR g 3434	IR b 2834	IR a 2633	L 3384	IC I 2034	L 3284	IC B 634	L 3585	IR n 3336	IR g 3435	IR b 2835	IR a 2634
12	*Amsterdam-C.S.*	*9 24*					**10 24**		*10 24*		*10 24*					**11 24**		*11 24*		*11 24*	
12	*Schiphol*	*9 40*					**10 40**		*10 40*		*10 40*					**11 40**		*11 40*		*11 40*	
12	*Den Haag-H.S.*	*10 06*					**11 06**		*11 06*		*11 06*					**12 06**		*12 06*		*12 06*	
12	*Rotterdam-C.S.*	*10 24*					**11 24**		*11 24*		*11 24*					**12 24**		*12 24*		*12 24*	
12	*Dordrecht*	*10 39*					**11 39**		*11 39*		*11 39*					**12 39**		*12 39*		*12 39*	
12	*Roosendaal*	*11 10*	*11 10*				**12 07**		**12 10**		*12 10*	*12 10*				**13 07**		**13 10**		*13 10*	*13 10*
0	**Antwerpen-Centraal**	**11 54**	**12 03**		**12 16**		**12 40**		**12 51**		**12 54**	**13 03**		**13 16**		**13 40**		**13 51**		**13 54**	**14 03**
3	**Antwerpen-Berchem**	**11 58**	**12 07**		**12 25**	12 28	**12 44**		**12 55**		**12 58**	**13 07**		**13 25**	13 28	**13 44**		**13 55**		**13 58**	**14 07**
5	Mortsel-Deurnesteenweg	**12 01**				12 31					**13 01**				13 31					**14 01**	
6	Mortsel-Oude-God	**12 03**				12 33					**13 03**				13 33					**14 03**	
8	Hove	**12 06**				12 36					**13 06**				13 36					**14 06**	
10	Kontich	**12 09**				12 39					**13 09**				13 39					**14 09**	
15	Duffel	**12 14**				12 44					**13 14**				13 44					**14 14**	
18	Sint-Katelijne-Waver	**12 17**				12 47					**13 17**				13 47					**14 17**	
22	**Mechelen-Nekkerspoel**	**12 22**				12 52			**13 10**		**13 22**				13 52			**14 10**		**14 22**	
24	**Mechelen** ○	**12 24** [2]	**12 23**		**12 40**	12 54	**12 57**		**13 12**		**13 24**	[2] **13 23**		**13 40**	13 54	**13 57**		**14 12**		**14 24**	[2] **14 23**
24	**Mechelen**	**12 26**		12 36	**12 42**	13 02	**12 59**	13 07	**13 14**	**13 21**	**13 26**		13 36	**13 42**	14 02	**13 59**	14 07	**14 14**	**14 21**	**14 26**	
29	Weerde			12 40		13 06							13 40		14 06						
31	Eppegem					13 09		13 21							14 09		14 21				
35	**Vilvoorde**	**12 35**		[3] 12 46	**12 51**	13 13		[3] 13 26	**13 23**		**13 35**		[3] 13 46	**13 51**	14 13		[3] 14 26	**14 23**		**14 35**	
37	Buda					13 16									14 16						
42	**Schaarbeek/Schaerbeek**					13 20									14 20						
48	**Brussel-Bruxelles** **Noord/Nord** ○	**12 42**			**12 58**	13 23	**13 11**		**13 30**	**13 36**	**13 42**			**13 58**	14 23	**14 11**		**14 30**	**14 36**	**14 42**	
	Congr. ○	**12 45**				13 27					**13 45**				14 27					**14 45**	
	Centr. ○	**12 47**			**13 04**	13 29	**13 16**		**13 35**	**13 41**	**13 47**			**14 04**	14 29	**14 16**		**14 35**	**14 41**	**14 47**	
	Kap./Chap. ○	**12 50**				13 32					**13 50**				14 32					**14 50**	
	Zuid/Midi ○	[1] **12 52**			[1] **13 08**	13 34	**13 20**		[4] **13 39**	[8] **13 45**	[1] **13 52**			[1] **14 08**	14 34	**14 20**		[4] **14 39**	[8] **14 45**	[1] **14 52**	
124	*Braine-l'Alleud* ○	**13 18**			**13 23**	*13 53*	*13 53*		**13 53**	*14 18*	**14 18**			**14 23**	*14 53*	*14 53*		**14 53**	*15 18*	**15 18**	
124	*Nivelles* ○	**13 29**			**13 32**	*14 02*	*14 02*		**14 02**	*14 29*	**14 29**			**14 32**	*15 02*	*15 02*		**15 02**	*15 29*	**15 29**	
124	*Luttre* ○	*13 41*			**13 41**	*14 12*	*14 12*		**14 12**	*14 41*	*14 41*			**14 41**	*15 12*	*15 12*		**15 12**	*15 41*	*15 41*	
124	*Charleroi-Sud* ○	*13 53*			**13 53**	*14 26*	*14 26*		**14 26**	*14 53*	*14 53*			**14 53**	*15 26*	*15 26*		**15 26**	*15 53*	*15 53*	
96	*Mons* ○	*13 53*					*14 12*			*14 53*	*14 53*					*15 12*			*15 53*	*15 53*	
96	*Paris-Nord* ○														*16 05*	*16 05*					

[1] Zie verder tabel 124.
[2] Zie verder tabel 53a.
[3] Zie verder tabel 26.
[4] Zie verder tabellen 124, 130.
[5] Rijdt op maandag en vrijdag van 3 juli tot 31 aug 98.
[6] Thalys vervoerbewijs verplicht.
[7] Zie verder tabel 96.
[8] Zie verder tabellen 96, 108.

[1] Voir tableau 124.
[2] Voir tableau 53a.
[3] Voir tableau 26.
[4] Voir tableaux 124, 130.
[5] Circule les lundis et vendredis du 3 juill au 31 août 98.
[6] Billet Thalys obligatoire.
[7] Voir tableau 96.
[8] Voir tableaux 96, 108.

25

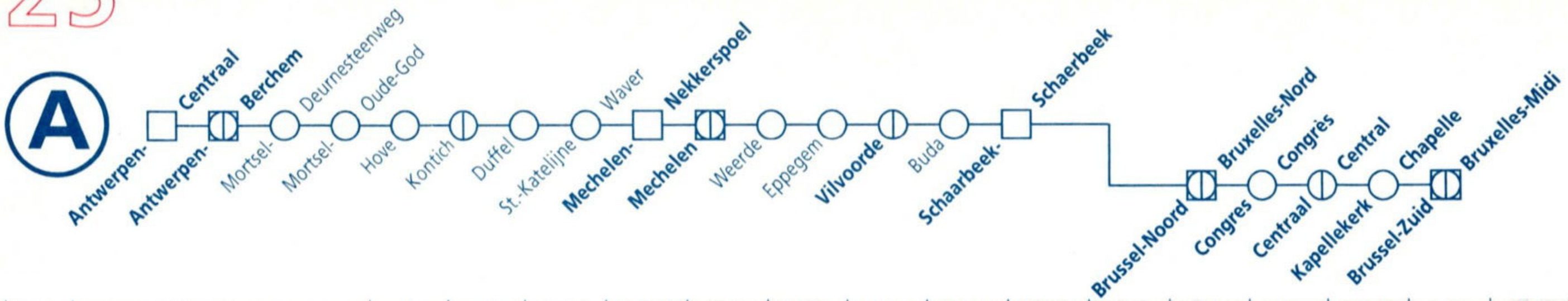

tab km			L 3385	IC I 2035	L 3285	IC B 635	L 3586	IR n 3337	IR g 3436	IR b 2836	IR a 2635	L 3386	IC I 2036	L 3286	IC B 636	L 3587	IR n 3338	9344	IR g 3437	IR b 2837	P 8722	IR a 2636
12	*Amsterdam-C.S.*					**12 24**		*12 24*		*12 24*					**13 24**		*13 24*	**13 54**		*13 24*		
12	*Schiphol*					**12 40**		*12 40*		*12 40*					**13 40**		*13 40*	**14 10**		*13 40*		
12	*Den Haag-H.S.*					**13 06**		*13 06*		*13 06*					**14 06**		*14 06*	**14 36**		*14 06*		
12	*Rotterdam-C.S.*					**13 24**		*13 24*		*13 24*					**14 24**		*14 24*	**14 54**		*14 24*		
12	*Dordrecht*					**13 39**		*13 39*		*13 39*					**14 39**		*14 39*			*14 39*		
12	*Roosendaal*					**14 07**		**14 10**		*14 10*	*14 10*				**15 07**		**15 10**			*15 10*		*15 10*
0	**Antwerpen-Centraal**			**14 16**		**14 40**		**14 51**		**14 54**	**15 03**		**15 16**		**15 40**		**15 51**			**15 54**		**16 03**
3	**Antwerpen-Berchem**			**14 25**	14 28	**14 44**		**14 55**		**14 58**	**15 07**		**15 25**	15 28	**15 44**		**15 55**	**15 56**		**15 58**		**16 07**
5	Mortsel-Deurnesteenweg				14 31					**15 01**				15 31						**16 01**		
6	Mortsel-Oude-God				14 33					**15 03**				15 33						**16 03**		
8	Hove				14 36					**15 06**				15 36						**16 06**		
10	Kontich				14 39					**15 09**				15 39						**16 09**		
15	Duffel				14 44					**15 14**				15 44						**16 14**		
18	Sint-Katelijne-Waver				14 47					**15 17**				15 47						**16 17**		
22	**Mechelen-Nekkerspoel**				14 52			**15 10**		**15 22**				15 52			**16 10**			**16 22**		
24	**Mechelen**	○		**14 40**	14 54	**14 57**		**15 12**		**15 24**	5 **15 23**		**15 40**	15 54	**15 57**		**16 12**			**16 24**		5 **16 23**
24	**Mechelen**		14 36	**14 42**	15 02	**14 59**	15 07	**15 14**	**15 21**	**15 26**		15 36	**15 42**	16 02	**15 59**	16 07	**16 14**		**16 21**	**16 26**		
29	Weerde		14 40		15 06							15 40		16 06								
31	Eppegem				15 09		15 21							16 09		16 20						
35	**Vilvoorde**		1 14 46	**14 51**	15 13		1 15 26	**15 23**		**15 35**		1 15 46	**15 51**	16 13		1 16 24	**16 23**			**16 35**	16 43	
37	Buda				15 16									16 16							16 46	
42	**Schaarbeek/Schaerbeek**				15 20									16 20							16 51	
48	**Brussel-Bruxelles** Noord/Nord	○		**14 58**	15 23	**15 11**		**15 30**	**15 36**	**15 42**			**15 58**	16 23	**16 11**		**16 30**		**16 36**	**16 42**	16 54	
	Congr.	○			15 27					**15 45**				16 26						**16 45**		
	Centr.	○		**15 04**	15 29	**15 16**		**15 35**	**15 41**	**15 47**			**16 04**	16 28	**16 16**		**16 35**		**16 41**	**16 47**	16 59	
	Kap./Chap.	○			15 32					**15 50**				16 31						**16 50**		
	Zuid/Midi	○		2 **15 08**	15 34	**15 20**		3 **15 39**	4 **15 45**	2 **15 52**			2 **16 08**	16 33	**16 20**		3 **16 39**	7 **16 32**	4 **16 45**	2 **16 52**	3 17 03	
124	*Braine-l'Alleud*	○		**15 23**	*15 53*	*15 53*		**15 53**	*16 18*	**16 18**			**16 23**	*16 53*	*16 40*		**16 53**	*16 53*	*17 20*	**17 20**	*17 25*	
124	*Nivelles*	○		**15 32**	*16 02*	*16 02*		**16 02**	*16 29*	**16 29**			**16 32**	*17 02*	*16 50*		**17 02**	*17 02*	*17 11*	*17 29*	17 29	
124	*Luttre*	○		**15 41**	*16 12*	*16 12*		**16 12**	*16 41*	*16 41*			**16 41**	*17 12*	*17 01*		**17 12**	*17 12*		*17 43*	*17 43*	
124	*Charleroi-Sud*	○		**15 53**	*16 26*	*16 26*		**16 26**	*16 53*	*16 53*			**16 53**	*17 26*	*17 17*		**17 26**	*17 26*	*17 33*	*17 50*	17 50	
96	*Mons*	○				*16 12*			*16 53*	*16 53*				*17 38*	*17 12*		*17 38*	*17 38*	*17 53*	*17 53*		
96	*Paris-Nord*	○			*17 05*	*17 05*								*18 05*	*18 05*			**18 05**				

tab km		L 3387	IC I 2037	P 8724	L 3287	IC B 637	L 3588	IR n 3339	IR g 3438	IR b 2838	IR a 2637	L 3388	IC I 2038	L 3288	IC B 638	L 3589	IR n 3340	IR g 3439	IR b 2839	IR a 2638	L 3389
12	*Amsterdam-C.S.*					**14 24**		*14 24*		*14 24*					**15 24**		*15 24*		*15 24*		
12	*Schiphol*					**14 40**		*14 40*		*14 40*					**15 40**		*15 40*		*15 40*		
12	*Den Haag-H.S.*					**15 06**		*15 06*		*15 06*					**16 06**		*16 06*		*16 06*		
12	*Rotterdam-C.S.*					**15 24**		*15 24*		*15 24*					**16 24**		*16 24*		*16 24*		
12	*Dordrecht*					**15 39**		*15 39*		*15 39*					**16 39**		*16 39*		*16 39*		
12	*Roosendaal*					**16 07**		**16 10**		*16 10*	*16 10*				**17 07**		**17 10**		*17 10*	*17 10*	
0	**Antwerpen-Centraal**		**16 16**			**16 40**		**16 51**		**16 54**	**17 03**		**17 16**		**17 40**		**17 51**		**17 54**	**18 03**	
3	**Antwerpen-Berchem**		**16 25**		16 28	**16 44**		**16 55**		**16 58**	**17 07**		**17 25**	17 28	**17 44**		**17 55**		**17 58**	**18 07**	
5	Mortsel-Deurnesteenweg				16 31					**17 01**				17 31					**18 01**		
6	Mortsel-Oude-God				16 33					**17 03**				17 33					**18 03**		
8	Hove				16 36					**17 06**				17 36					**18 06**		
10	Kontich				16 39					**17 09**				17 39					**18 09**		
15	Duffel				16 44					**17 14**				17 44					**18 14**		
18	Sint-Katelijne-Waver				16 47					**17 17**				17 47					**18 17**		
22	**Mechelen-Nekkerspool**				16 52			**17 10**		**17 22**				17 52			**18 10**		**18 22**		
24	**Mechelen** ○		**16 40**		16 54	**16 57**		**17 12**		**17 24**	5 **17 23**		**17 40**	17 54	**17 57**		**18 12**		**18 24**	5 **18 23**	
24	**Mechelen**	16 36	**16 42**	16 47	17 02	**16 59**	17 07	**17 14**	**17 21**	**17 26**		17 36	**17 42**	18 02	**17 59**	18 07	**18 14**	**18 21**	**18 26**		18 36
29	Weerde	16 40			17 06							17 40		18 06							18 40
31	Eppegem				17 09		17 21							18 09		18 21					
35	**Vilvoorde**	1 16 46	**16 51**	16 57	17 13		1 17 26	**17 23**		**17 35**		1 17 46	**17 51**	18 13		1 18 26	**18 23**		**18 35**		1 18 46
37	Buda				17 16									18 16							
42	**Schaarbeek/Schaerbeek**				17 20									18 20							
48	**Brussel-Bruxelles** **Noord/Nord** ○		**16 59**	17 06	17 23	**17 11**		**17 30**	**17 36**	**17 42**			**17 58**	18 23	**18 11**		**18 30**	**18 36**	**18 42**		
	Congr. ○			17 10	17 27					**17 45**				18 27							
	Centr. ○		**17 04**	17 13	17 29	**17 16**		**17 35**	**17 41**	**17 47**			**18 04**	18 29	**18 16**		**18 35**	**18 41**	**18 47**		
	Kap./Chap. ○				17 32					**17 50**				18 32							
	Zuid/Midi ○		2 **17 08**	3 17 17	17 34	**17 20**		3 **17 39**	4 **17 45**	2 **17 52**			2 **18 08**	18 34	**18 20**		3 **18 39**	4 **18 45**	2 **18 51**		
124	*Braine-l'Alleud* ○		**17 25**	*17 47*	*17 53*	*17 47*		**17 53**	*18 18*	**18 18**			**18 23**	*18 53*	*18 53*		**18 53**	*19 18*	**19 18**		
124	*Nivelles* ○		**17 34**	17 42	*18 02*	*17 58*		**18 02**	*18 29*	**18 29**			**18 32**	*19 02*	*19 02*		**19 02**	*19 29*	**19 29**		
124	*Luttre* ○		**17 43**	17 51	*18 12*	*18 09*		**18 12**	*18 41*	*18 41*			**18 41**	*19 12*	*19 12*		**19 12**	*19 41*	*19 41*		
124	*Charleroi-Sud* ○		**17 55**	18 05	*18 26*	*18 26*		**18 26**	*18 53*	*18 53*			**18 53**	*19 26*	*19 26*		**19 26**	*19 53*	*19 53*		
96	*Mons* ○			*18 12*	*18 30*	*18 12*			*18 53*	*18 53*			*19 11*		*19 14*			*19 53*	*19 53*		
96	*Paris-Nord* ○			*19 05*	*19 05*	*19 05*				5 *19 35*				*20 05*	*20 05*						

1 Zie verder tabel 26.
2 Zie verder tabel 124.
3 Zie verder tabellen 124, 130.
4 Zie verder tabellen 96, 108.
5 Zie verder tabel 53a.
6 Thalys vervoerbewijs verplicht.
7 Zie verder tabel 96.

1 Voir tableau 26.
2 Voir tableau 124.
3 Voir tableaux 124, 130.
4 Voir tableaux 96, 108.
5 Voir tableau 53a.
6 Billet Thalys obligatoire.
7 Voir tableau 96.

MECHELEN

Planckendael met de boot

B-Dagtrip 147

25

25

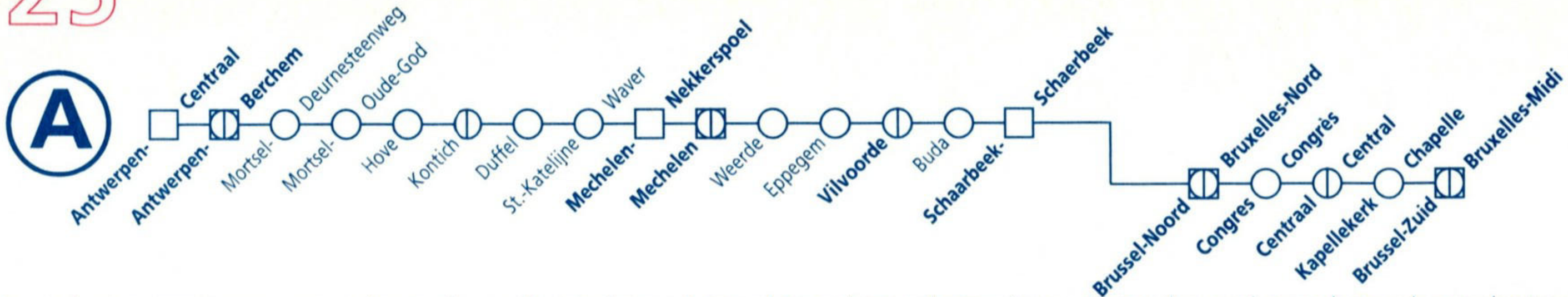

tab km		IC I 2039	L 3289	IC B 639	L 3590	IR n 3341	IR g 3440	IR b 2840	IR a 2639	L 3390	IC I 2040	L 3290	IC B 640	IR n 3342	9360 [6]	IR g 3441	IR b 2841	IR a 2640	IC I 2041	L 3291	IC B 641
12	*Amsterdam-C.S.*			16 24		*16 24*		*16 24*					17 24	*17 24*	17 54		*17 24*				18 24
12	*Schiphol*			16 40		*16 40*		*16 40*					17 40	*17 40*	18 10		*17 40*				18 40
12	*Den Haag-H.S.*			17 06		*17 06*		*17 06*					18 06	*18 06*	18 36		*18 06*				19 06
12	*Rotterdam-C.S.*			17 24		*17 24*		*17 24*					18 24	*18 24*	18 54		*18 24*				19 24
12	*Dordrecht*			17 39		*17 39*		*17 39*					18 39	*18 39*			*18 39*				19 39
12	*Roosendaal*			18 07		18 10		*18 10*	*18 10*				19 07	19 10			*19 10*	*19 10*			20 07
0	**Antwerpen-Centraal**	18 16		18 40		18 51		18 54	19 03		19 16		19 40	19 51			19 54	20 03	20 16		20 40
3	**Antwerpen-Berchem**	18 25	18 28	18 44		18 55		18 58	19 07		19 25	19 28	19 44	19 55	19 56		19 58	20 07	20 25	20 28	20 44
5	Mortsel-Deurnesteenweg	|	18 31	|		|		19 01	|		|	19 31	|	|	|		20 01	|	|	20 31	
6	Mortsel-Oude-God	|	18 33	|		|		19 03	|		|	19 33	|	|	|		20 03	|	|	20 33	
8	Hove	|	18 36	|		|		19 06	|		|	19 36	|	|	|		20 06	|	|	20 36	
10	Kontich	|	18 39	|		|		19 09	|		|	19 39	|	|	|		20 09	|	|	20 39	
15	Duffel	|	18 44	|		|		19 14	|		|	19 44	|	|	|		20 14	|	|	20 44	
18	Sint-Katelijne-Waver	|	18 47	|		|		19 17	|		|	19 47	|	|	|		20 17	|	|	20 47	
22	**Mechelen-Nekkerspoel**	|	18 52	|		19 10		19 22	|		|	19 52	|	20 10	|		20 22	|	|	20 52	
24	**Mechelen** ○	18 40	18 54	18 57		19 12		19 24	[5] 19 23		19 40	19 54	19 57	20 12			20 24	[5] 20 23	20 40	20 54	20 57
24	**Mechelen**	18 42	19 02	18 59	19 07	19 14	19 21	19 26		19 36	19 42	20 02	19 59	20 14		20 21	20 26		20 42	21 02	20 59
29	Weerde	|	19 06	|	|	|		|		19 40	|	20 06	|	|		|		|	21 06	
31	Eppegem	|	19 09	|	19 21	|		|		|	|	20 09	|	|		|		|	21 09	
35	**Vilvoorde**	18 51	19 13	|	[2] 19 26	19 23		19 35		[2] 19 46	19 51	20 13	|	20 23	|		20 35		20 51	21 13	
37	Buda	|	19 16	|	|	|		|		|	|	20 16	|	|		|		|	21 16	
42	**Schaarbeek/Schaerbeek**	|	19 20	|	|	|		|		|	|	20 20	|	|		|		|	21 20	
48	**Brussel-Bruxelles** Noord/Nord ○	18 58	19 23	19 11		19 30	19 36	19 42			19 58	20 23	20 11	20 30		20 36	20 42		20 58	21 23	21 11
	Congr. ○	|	|	|		|	|	|		|	|	|	|		|	|	|	|	|	
	Centr. ○	19 04	19 28	19 16		19 35	19 41	19 47			20 04	20 28	20 16	20 35		20 41	20 47		21 04	21 28	21 16
	Kap./Chap. ○	|	|	|		|	|	|		|	|	|	|		|	|	|	|	|	
	Zuid/Midi ○	[1] 19 08	19 32	19 20		[3] 19 39	[4] 19 45	[1] 19 51			[1] 20 08	20 32	20 20	[3] 20 39	[7] 20 32	[4] 20 45	[1] 20 51		[1] 21 08	21 32	21 20
124	*Braine-l'Alleud* ○	19 23	*19 53*	*19 53*		19 53	*20 18*	20 18			20 23	*20 53*	*20 53*	20 53	*20 53*	*21 18*	21 18		21 23	*21 53*	*21 53*
124	*Nivelles* ○	19 32	*20 02*	*20 02*		20 02	*20 29*	20 29			20 32	*21 02*	*21 02*	21 02	*21 02*	*21 29*	21 29		21 32	*22 02*	*22 02*
124	*Luttre* ○	19 41	*20 12*	*20 12*		20 12	*20 41*	*20 41*			20 41	*21 12*	*21 12*	21 12	*21 12*	*21 41*	*21 41*		21 41	*22 12*	*22 12*
124	*Charleroi-Sud* ○	19 53	*20 26*	*20 26*		20 26	*20 53*	*20 53*			20 53	*21 26*	*21 26*	21 26	*21 26*	*21 53*	*21 53*		21 53	*22 26*	*22 26*
96	*Mons* ○			*20 12*			*20 53*	*20 53*					*21 12*			*21 53*	*21 53*				*22 12*
96	*Paris-Nord* ○		*21 05*	*21 05*								*22 05*	*22 05*		*22 05*					*⑤23 05*	*⑤23 05*

tab km		IR n 3343	IR g 3442	IR b 2842	IR a 2641	IC I 2042	L 3292	IC B 642	IR n 3344	IR g 3443	IR b 2843	IR a 2642	IC I 2043	L 3293	IC B 643	IR b 2844	IR g 3444	IC I 2044	L 3294	P 8261	INT 288
																					[8]
12	*Amsterdam-C.S.*	*18 24*		*18 24*				**19 24**	*19 24*		*19 24*				**20 24**	*20 24*					**22 24**
12	*Schiphol*	*18 40*		*18 40*				**19 40**	*19 40*		*19 40*				**20 40**	*20 40*					**22 40**
12	*Den Haag-H.S.*	*19 06*		*19 06*				**20 06**	*20 06*		*20 06*				**21 06**	*21 06*					**23 06**
12	*Rotterdam-C.S.*	*19 24*		*19 24*				**20 24**	*20 24*		*20 24*				**21 24**	*21 24*					**23 24**
12	*Dordrecht*	*19 39*		*19 39*				**20 39**	*20 39*		*20 39*				**21 39**	*21 39*					
12	*Roosendaal*	**20 10**		*20 10*	*20 10*			**21 07**	**21 10**		*21 10*	*21 10*			**22 07**	*22 10*					**0 18**
0	**Antwerpen-Centraal**	**20 51**		**20 54**	**21 03**	**21 16**		**21 40**	**21 51**		**21 54**	**22 03**	**22 16**		**22 40**	**22 54**		**23 16**		0 24	
3	**Antwerpen-Berchem**	**20 55**		**20 58**	**21 07**	**21 25**	21 28	**21 44**	**21 55**		**21 58**	**22 07**	**22 25**	22 28	**22 44**	**22 58**		**23 25**	23 28	0 28	**0 47**
5	Mortsel-Deurnesteenweg	|	|	**21 01**	|	|	21 31	|	|	|	**22 01**	|	|	22 31	|	**23 01**	|	|	23 31	0 31	|
6	Mortsel-Oude-God	|	|	**21 03**	|	|	21 33	|	|	|	**22 03**	|	|	22 33	|	**23 03**	|	|	23 33	0 33	|
8	Hove	|	|	**21 06**	|	|	21 36	|	|	|	**22 06**	|	|	22 36	|	**23 06**	|	|	23 36	0 36	|
10	Kontich	|	|	**21 09**	|	|	21 39	|	|	|	**22 09**	|	|	22 39	|	**23 09**	|	|	23 39	0 39	|
15	Duffel	|	|	**21 14**	|	|	21 44	|	|	|	**22 14**	|	|	22 44	|	**23 14**	|	|	23 44	0 44	|
18	Sint-Katelijne-Waver	|	|	**21 17**	|	|	21 47	|	|	|	**22 17**	|	|	22 47	|	**23 17**	|	|	23 47	0 47	|
22	**Mechelen-Nekkerspoel**	**21 10**	|	**21 22**	|	|	21 52	|	**22 10**	|	**22 22**	|	|	22 52	|	**23 22**	|	|	23 52	0 52	|
24	**Mechelen** ○	**21 12**	|	**21 24**	[5] **21 23**	**21 40**	21 54	**21 57**	**22 12**	|	**22 24**	[5] **22 23**	**22 40**	22 54	**22 57**	**23 24**	|	**23 40**	23 54	0 54	|
24	**Mechelen**	**21 14**	**21 21**	**21 26**	|	**21 42**	22 02	**21 59**	**22 14**	**22 21**	**22 26**	|	**22 42**	23 02	**22 59**	|	**23 29**	**23 42**	0 02	1 02	|
29	Weerde	|	|	|	|	|	22 06	|	|	|	|	|	23 06	|	|	|	|	0 06	1 06	|
31	Eppegem	|	|	|	|	|	22 09	|	|	|	|	|	23 09	|	|	|	|	0 09	1 09	|
35	**Vilvoorde**	**21 23**	|	**21 35**	|	**21 51**	22 13	|	**22 23**	|	**22 35**	|	**22 51**	23 13	|	|	|	**23 51**	0 13	1 13	|
37	Buda	|	|	|	|	|	22 16	|	|	|	|	|	23 16	|	|	|	|	0 16	1 16	|
42	**Schaarbeek/Schaerbeek**	|	|	|	|	|	22 20	|	|	|	|	|	23 20	|	|	|	|	0 20	1 20	|
48	**Brussel-Bruxelles** **Noord/Nord** ○	**21 30**	**21 36**	**21 42**	|	**21 58**	22 23	**22 11**	**22 30**	**22 36**	**22 42**	|	**22 58**	23 23	**23 11**	|	**23 44**	**23 58**	0 23	1 23	**1 18**
	Congr. ○	|	|	|	|	|	|	|	|	|	|	|	|	|	|	|	|	|	|	|	|
	Centr. ○	**21 35**	**21 41**	**21 47**	|	**22 04**	22 28	**22 16**	**22 35**	**22 41**	**22 47**	|	**23 04**	23 28	**23 16**	|	**23 49**	**0 02**	0 27	1 27	|
	Kap./Chap. ○	|	|	|	|	|	|	|	|	|	|	|	|	|	|	|	|	|	|	|	|
	Zuid/Midi ○	[3] **21 39**	[4] **21 45**	[1] **21 51**	|	[1] **22 08**	22 32	**22 20**	[1] **22 39**	[4] **22 45**	[1] **22 51**	|	[1] **23 08**	23 32	**23 20**	|	**23 53**	[1] **0 06**	0 31	1 31	[7] **1 26**
124	*Braine-l'Alleud* ○	**21 53**	*22 18*	**22 18**	|	**22 23**	*22 53*	*22 53*	**22 53**	*23 18*	**23 18**	|	**23 23**	|	|	|	*0 41*	**0 41**	|	|	|
124	*Nivelles* ○	**22 02**	*22 29*	**22 29**	|	**22 32**	*23 02*	*23 02*	**23 02**	*23 29*	**23 29**	|	**23 32**	|	|	|	*0 53*	**0 53**	|	|	|
124	*Luttre* ○	**22 12**	*22 41*	*22 41*	|	**22 41**	*23 12*	*23 12*	**23 12**	*23 41*	*23 41*	|	**23 41**	|	|	|	*1 05*	**1 05**	|	|	|
124	*Charleroi-Sud* ○	**22 26**	*22 53*	*22 53*	|	**22 53**	*23 26*	*23 26*	**23 26**	*23 53*	*23 53*	|	**23 53**	|	|	|	*1 23*	**1 23**	|	|	|
96	*Mons* ○	|	*22 53*	*22 53*	|	|	|	*23 12*	|	|	|	|	|	*0 12*	|	|	|	|	*2 24*	**2 24**
96	*Paris-Nord* ○	|	|	|	|	|	|	|	|	|	|	|	|	|	|	|	|	|	*6 29*	**6 29**

[1] Zie verder tabel 124.
[2] Zie verder tabel 26.
[3] Zie verder tabellen 124, 130.
[4] Zie verder tabellen 96, 108.
[5] Zie verder tabel 53a.
[6] Thalys vervoerbewijs verplicht.
[7] Zie verder tabel 96.
[8] Van 25 juni tot 28 aug 98: Paris-Nord 6 56.

[1] Voir tableau 124.
[2] Voir tableau 26.
[3] Voir tableaux 124, 130.
[4] Voir tableaux 96, 108.
[5] Voir tableau 53a.
[6] Billet Thalys obligatoire.
[7] Voir tableau 96.
[8] Du 25 juin au 28 août 98: Paris-Nord 6 56.

26

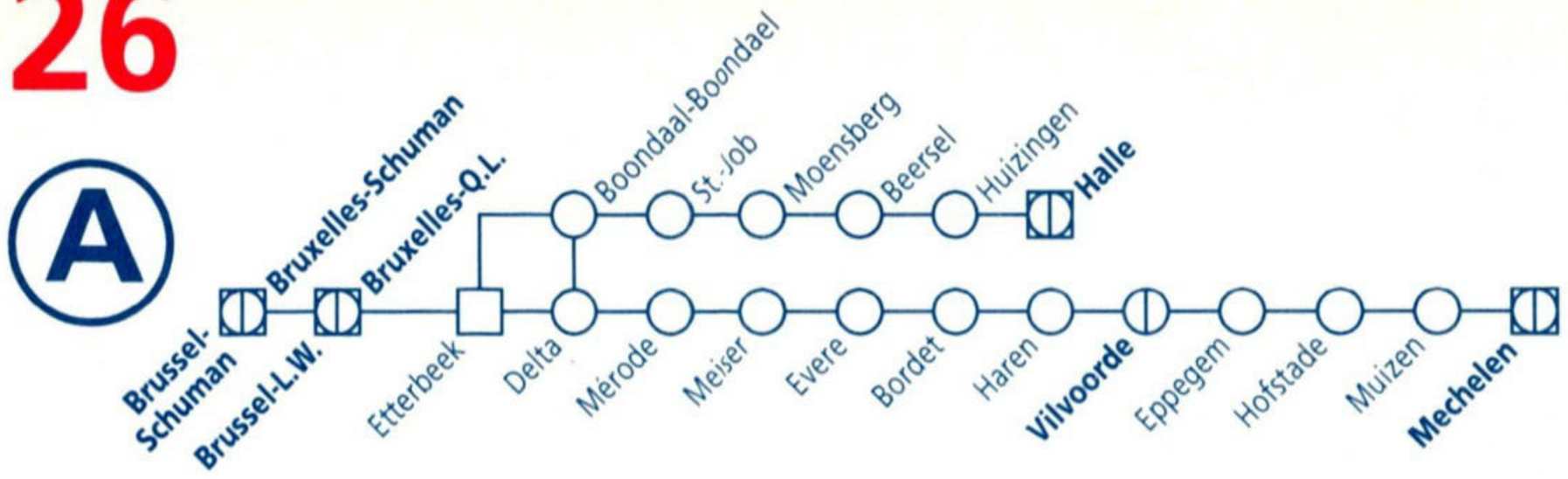

Een busdienst is ingericht tussen Huizingen en Halle. Deze bussen zijn toegankelijk voor reizigers in het bezit van een geldig vervoerbewijs NMBS.

Un service de bus est assuré entre Huizingen et Hal. Ces bus sont accessibles aux voyageurs munis d'un titre de transport SNCB.

26

tab km			L 3476	L 3577	L 3377	L 2177	L 3477	P 7349	L 3578	L 3378	L 2178	L 3478	P 7200	L 3579	L 3379	L 2179	L 3479	L 3580	L 3380	L 2180	L 3480	L 3581
0	**Mechelen**			6 07	6 36				7 07	7 36			8 12	8 07	8 36			9 07	9 36			10 07
4	Muizen			6 12	|				7 12	|		|	8 12	|			9 12	|			10 12
7	Hofstade			6 16	|				7 16	|		|	8 16	|			9 16	|			10 16
12	Eppegem			6 21	|				7 21	|		|	8 21	|			9 21	|			10 21
16	**Vilvoorde**	○		6 25	6 45				7 25	7 45			8 19	8 25	8 45			9 25	9 45			10 25
25	*Brussel-Bruxelles Zuid/Midi*		*5 52*	*5 52*	*6 21*		*6 52*		*6 55*	*7 21*		*7 52*	*7 52*	*7 52*	*8 21*		*8 52*	*8 52*	*9 21*		*9 52*	*9 52*
25	*Brussel-Bruxelles Centr.*		*5 56*	*5 56*	*6 25*		*6 56*		*7 00*	*7 25*		*7 56*	*7 56*	*7 56*	*8 25*		*8 56*	*8 56*	*9 25*		*9 56*	*9 56*
25	*Brussel-Bruxelles Noord/Nord*		*6 02*	*6 02*	*6 30*		*7 02*		*7 06*	*7 30*		*8 02*	*8 02*	*8 02*	*8 30*		*9 02*	*9 02*	*9 30*		*10 02*	*10 02*
25	*Antwerpen-Centraal*			*5 51*	*5 54*		*6 16*		*6 51*	*6 54*				*7 51*	*7 54*			*8 51*	*8 54*		*9 16*	*9 51*
25	*Antwerpen-Berchem*		*5 28*	*5 55*	*5 58*		*6 25*		*6 55*	*6 58*		*7 46*	7 55	*7 55*	*7 58*		*8 28*	*8 55*	*8 58*		*9 25*	*9 55*
16	**Vilvoorde**		6 16	6 26	6 46		7 14		7 26	7 45		8 16	8 23	8 26	8 46		9 16	9 26	9 46		10 14	10 26
20	Haren		6 21	6 31	6 51		7 19	|	7 31	7 50		8 21	|	8 31	8 51		9 21	9 31	9 51		10 19	10 31
22	Bordet		6 23	6 33	6 53		7 21	7 29	7 33	7 52		8 23	|	8 33	8 53		9 23	9 33	9 53		10 22	10 33
23	Evere		6 25	6 35	6 55		7 23	|	7 35	7 54		8 25	|	8 35	8 55		9 25	9 35	9 55		10 24	10 35
24	Meiser		6 28	6 38	6 58		7 26	|	7 38	7 56		8 28	|	8 38	8 58		9 28	9 38	9 58		10 27	10 38
26	Mérode		6 30	6 40	7 00		7 28	7 35	7 40	7 58		8 30	|	8 40	9 00		9 30	9 40	10 00		10 30	10 40
28	Delta		6 33	6 43	7 03		7 31	|	7 43	8 01		8 33	|	8 43	9 03		9 33	9 43	10 03		10 33	10 43
30	**Etterbeek**	○		6 46	7 06			2 7 41	7 46	8 04			2 8 39	8 46	9 06			9 46	10 06			10 46
161	*Brussel-Bruxelles L.W./Q.L.*	○		*6 57*	*7 18*			7 46	*7 57*	*8 15*			8 44	*8 57*	*9 18*			*9 57*	*10 18*			
161	*Brussel-Bruxelles Schuman*	○		*7 00*	*7 21*			7 49	*8 00*	*8 18*			8 47	*9 00*	*9 21*			*10 00*	*10 21*			
161	*Brussel-Bruxelles Zuid/Midi*					*6 49*					*7 48*					*8 50*				*9 49*		
161	*Brussel-Bruxelles Centr.*					*6 53*					*7 52*					*8 54*				*9 53*		
161	*Brussel-Bruxelles Noord/Nord*					*6 58*					*7 58*					*8 58*				*9 58*		
	Brussel-Bruxelles Schuman					7 19					8 19					9 19				10 19		
	Brussel-Bruxelles L.W./Q.L.	○				7 21					8 21					9 21				10 21		
161	*Namur*					*6 25*					*7 25*					*8 30*				*9 25*		
161	*Ottignies*					*6 55*					*7 55*					*8 55*				*9 55*		
0	**Brus./Brux.-L.W./Q.L.**					7 22					8 22					9 22				10 22		
2	**Etterbeek**			6 51	7 11	7 26			7 51	8 11	8 26			8 51	9 11	9 26		9 51	10 11	10 26		10 51
5	Boondaal/Boondael		6 37	6 55	7 15	7 30	7 35		7 55	8 15	8 30	8 37		8 55	9 15	9 30	9 37	9 55	10 15	10 30	10 37	10 55
8	Sint-Job/Saint-Job		6 40	6 58	7 18 1	7 33	7 38		7 58	8 18 1	8 33	8 40		8 58	9 18 1	9 33	9 40	9 58	10 18 1	10 33	10 40	10 58
11	Moensberg		6 43	7 01	7 21		7 41		8 01	8 21		8 43		9 01	9 21		9 43	10 01	10 21		10 43	11 01
13	Beersel		6 46	7 04	7 24		7 44		8 04	8 24		8 46		9 04	9 24		9 46	10 04	10 24		10 46	11 04
16	Huizingen		6 49	7 07	7 27		7 47		8 07	8 27		8 49		9 07	9 27		9 49	10 07	10 27		10 49	11 07
19	**Halle**	○																				

tab km		L 3381	L 2181	L 3481	L 3582	L 3382	L 2182	L 3482	L 3583	L 3383	L 2183	L 3483	L 3584	L 3384	L 2184	L 3484	L 3585	L 3385	L 2185	L 3485	L 3586
0	**Mechelen**	10 36			11 07	11 36			12 07	12 36			13 07	13 36			14 07	14 36			15 07
4	Muizen	|			11 12	|			12 12	|			13 12	|			14 12	|			15 12
7	Hofstade	|			11 16	|			12 16	|			13 16	|			14 16	|			15 16
12	Eppegem	|			11 21	|			12 21	|			13 21	|			14 21	|			15 21
16	**Vilvoorde** ○	10 45			11 25	11 45			12 25	12 45			13 25	13 45			14 25	14 45			15 25
25	*Brussel-Bruxelles Zuid/Midi*	*10 21*		*10 52*	*10 52*	*11 21*		*11 52*	*11 52*	*12 21*		*12 52*	*12 52*	*13 21*		*13 52*	*13 52*	*14 21*		*14 52*	*14 52*
25	*Brussel-Bruxelles Centr.*	*10 25*		*10 56*	*10 56*	*11 25*		*11 56*	*11 56*	*12 25*		*12 56*	*12 56*	*13 25*		*13 56*	*13 56*	*14 25*		*14 56*	*14 56*
25	*Brussel-Bruxelles Noord/Nord*	*10 30*		*11 02*	*11 02*	*11 30*		*12 02*	*12 02*	*12 30*		*13 02*	*13 02*	*13 30*		*14 02*	*14 02*	*14 30*		*15 02*	*15 02*
25	*Antwerpen-Centraal*	*9 54*			*10 51*	*10 54*		*11 16*	*11 51*	*11 54*			*12 51*	*12 54*			*13 51*	*13 54*			*14 51*
25	*Antwerpen-Berchem*	*9 58*		*10 28*	*10 55*	*10 58*		*11 25*	*11 55*	*11 58*		*12 28*	*12 55*	*12 58*		*13 28*	*13 55*	*13 58*		*14 28*	*14 55*
16	**Vilvoorde**	10 46		11 13	11 26	11 46		12 14	12 26	12 46		13 16	13 26	13 46		14 16	14 26	14 46		15 16	15 26
20	Haren	10 51		11 21	11 31	11 51		12 19	12 31	12 51		13 21	13 31	13 51		14 21	14 31	14 51		15 21	15 31
22	Bordet	10 53		11 23	11 33	11 53		12 22	12 33	12 53		13 23	13 33	13 53		14 23	14 33	14 53		15 23	15 33
23	Evere	10 55		11 25	11 35	11 55		12 24	12 35	12 55		13 25	13 35	13 55		14 25	14 35	14 55		15 25	15 35
24	Meiser	10 58		11 28	11 38	11 58		12 27	12 38	12 58		13 28	13 38	13 58		14 28	14 38	14 58		15 28	15 38
26	Mérode	11 00		11 30	11 40	12 00		12 30	12 40	13 00		13 30	13 40	14 00		14 30	14 40	15 00		15 30	15 40
28	Delta	11 03		11 33	11 43	12 03		12 33	12 43	13 03		13 33	13 43	14 03		14 33	14 43	15 03		15 33	15 43
30	**Etterbeek** ○	11 06			11 46	12 06			12 46	13 06			13 46	14 06			14 46	15 06			15 46
161	*Brussel-Bruxelles L.W./Q.L.* ○	*11 18*				*12 18*				*13 18*				*14 18*				*15 18*			*16 00*
161	*Brussel-Bruxelles Schuman* ○	*11 21*				*12 21*				*13 21*				*14 21*				*15 21*			*16 03*
161	*Brussel-Bruxelles Zuid/Midi*		*10 49*				*11 49*				*12 49*				*13 49*				*14 49*		
161	*Brussel-Bruxelles Centr.*		*10 53*				*11 53*				*12 53*				*13 53*				*14 53*		
161	*Brussel-Bruxelles Noord/Nord*		*10 58*				*11 58*				*12 58*				*13 58*				*14 58*		
	Brussel-Bruxelles Schuman		11 19				12 19				13 19				14 19				15 19		
	Brussel-Bruxelles L.W./Q.L. ○		11 21				12 21				13 21				14 21				15 21		
161	*Namur*		*10 25*				*11 25*				*12 25*				*13 25*				*14 25*		
161	*Ottignies*		*10 55*				*11 55*				*12 55*				*13 55*				*14 55*		
0	**Brus./Brux.-L.W./Q.L.**		11 22				12 22				13 22				14 22				15 22		
2	**Etterbeek**	11 11	11 26		11 51	12 11	12 26		12 51	13 11	13 26		13 51	14 11	14 26		14 51	15 11	15 26		15 51
5	Boondaal/Boondael	11 15	11 30	11 37	11 55	12 15	12 30	12 37	12 55	13 15	13 30	13 37	13 55	14 15	14 30	14 37	14 55	15 15	15 30	15 37	15 55
8	Sint-Job/Saint-Job	11 18	[1] 11 33	11 40	11 58	12 18	[1] 12 33	12 40	12 58	13 18	[1] 13 33	13 40	13 58	14 18	[1] 14 33	14 40	14 58	15 18	[1] 15 33	15 40	15 58
11	Moensberg	11 21		11 43	12 01	12 21		12 43	13 01	13 21		13 43	14 01	14 21		14 43	15 01	15 21		15 43	16 01
13	Beersel	11 24		11 46	12 04	12 24		12 46	13 04	13 24		13 46	14 04	14 24		14 46	15 04	15 24		15 46	16 04
16	Huizingen	11 27		11 49	12 07	12 27		12 49	13 07	13 27		13 49	14 07	14 27		14 49	15 07	15 27		15 49	16 07
19	**Halle** ○																				

[1] Zie verder tabel 124.
[2] Zie verder tabel 161.

[1] Voir tableau 124.
[2] Voir tableau 161.

ANGLETERRE

B-Excursions 119*-154*

Croisière de Zeebrugge à Hull + Découverte de York

26

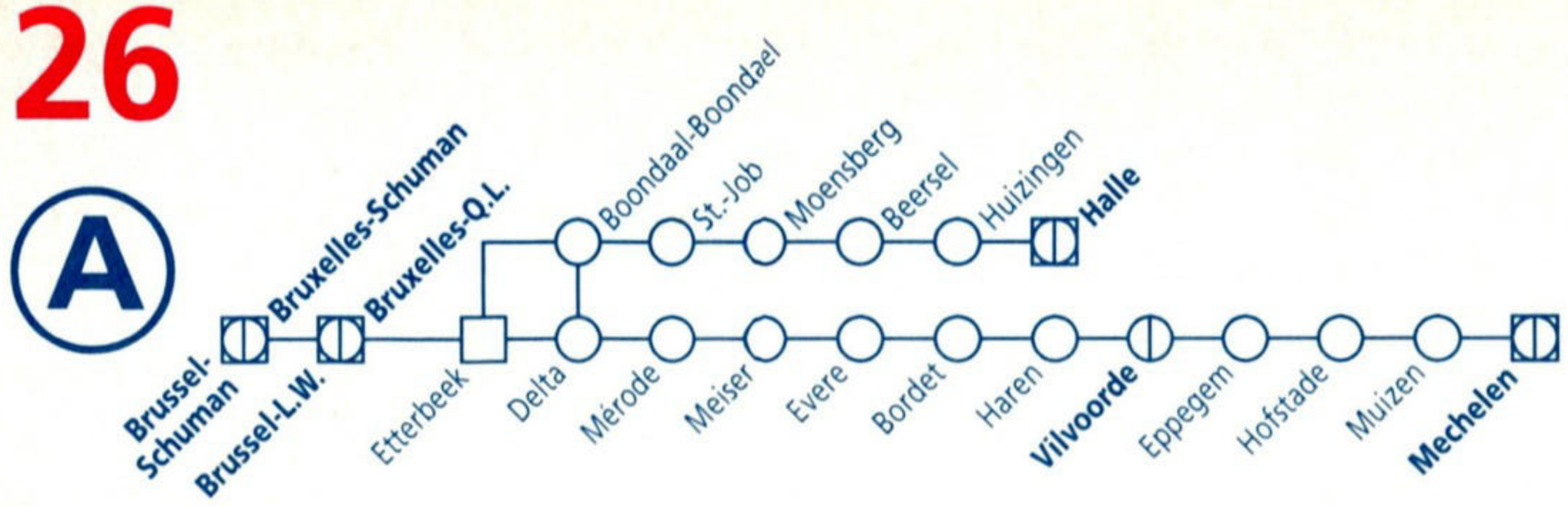

Een busdienst is ingericht tussen Huizingen en Halle. Deze bussen zijn toegankelijk voor reizigers in het bezit van een geldig vervoerbewijs NMBS.

Un service de bus est assuré entre Huizingen et Hal. Ces bus sont accessibles aux voyageurs munis d'un titre de transport SNCB.

26

tab km		L 3386	L 2186	L 3486	L 3587	P 8103	L 3387	P 8723	L 2187	L 3487	L 3588	L 3388	L 2188	L 3488	L 3589	L 3389	L 2189	L 3489	L 3590	L 3390
						2		3												
0	**Mechelen**	15 36			16 07		16 36				17 07	17 36			18 07	18 36			19 07	19 36
4	Muizen	|			16 12		|				17 12	|			18 12	|			19 12	|
7	Hofstade	|			16 16		|				17 16	|			18 16	|			19 16	|
12	Eppegem	|			16 20		|				17 21	|			18 21	|			19 21	|
16	**Vilvoorde** ○	15 45			16 24		16 45				17 25	17 45			18 25	18 45			19 25	19 45
25	*Brussel-Bruxelles Zuid/Midi*	*15 21*		*15 52*	*15 56*		*16 21*			*16 52*	*16 59*	*17 21*		*17 52*	*17 52*	*18 21*		*18 52*	*18 52*	*19 21*
25	*Brussel-Bruxelles Centr.*	*15 25*		*15 56*	*16 01*		*16 25*			*16 56*	*17 04*	*17 25*		*17 56*	*17 56*	*18 25*		*18 56*	*18 56*	*19 25*
25	*Brussel-Bruxelles Noord/Nord*	*15 30*		*16 02*	*16 07*		*16 30*			*17 02*	*17 10*	*17 30*		*18 02*	*18 02*	*18 30*		*19 02*	*19 02*	*19 30*
25	*Antwerpen-Centraal*	*14 54*		*15 16*			*15 54*				*16 51*	*16 54*			*17 51*	*17 54*			*18 51*	*18 54*
25	*Antwerpen-Berchem*	*14 58*		*15 25*	*15 28*		*15 58*			*16 28*	*16 55*	*16 58*		*17 28*	*17 55*	*17 58*		*18 28*	*18 55*	*18 58*
16	**Vilvoorde**	15 46		16 14	16 24		16 46			17 16	17 26	17 46		18 16	18 26	18 46		19 16	19 26	19 46
20	Haren	15 51		16 19	16 29		16 51			17 21	17 31	17 51		18 21	18 31	18 51		19 21	19 31	19 51
22	Bordet	15 53		16 22	16 31		16 53			17 23	17 33	17 53		18 23	18 33	18 53		19 23	19 33	19 53
23	Evere	15 55		16 24	16 33		16 55			17 25	17 35	17 55		18 25	18 35	18 55		19 25	19 35	19 55
24	Meiser	15 58		16 27	16 36		16 58			17 28	17 38	17 58		18 28	18 38	18 58		19 28	19 38	19 58
26	Mérode	16 00		16 30	16 38		17 00			17 30	17 40	18 00		18 30	18 40	19 00		19 30	19 40	20 00
28	Delta	16 03		16 33	16 41		17 03			17 33	17 43	18 03		18 33	18 43	19 03		19 33	19 43	20 03
30	**Etterbeek** ○	16 06			16 44		17 06				17 46	18 06			18 46	19 06			19 46	20 06
161	*Brussel-Bruxelles L.W./Q.L.* ○	*16 18*			*16 51*		*17 18*				*17 57*	*18 18*			*18 57*	*19 18*			*19 57*	*20 18*
161	*Brussel-Bruxelles Schuman* ○	*16 21*			*16 54*		*17 21*				*18 00*	*18 21*			*19 00*	*19 21*			*20 00*	*20 21*
161	*Brussel-Bruxelles Zuid/Midi*		*16 01*			*16 21*		*16 46*	*17 01*				*17 46*				*18 49*			
161	*Brussel-Bruxelles Centr.*		*16 05*			*16 25*		*16 50*	*17 05*				*17 50*				*18 53*			
161	*Brussel-Bruxelles Noord/Nord*		*16 09*			*16 31*		*16 55*	*17 09*				*17 55*				*18 58*			
	Brussel-Bruxelles Schuman		16 20			16 43		17 10	17 20				18 19				19 19			
	Brussel-Bruxelles L.W./Q.L. ○		16 22			16 45		17 12	17 22				18 21				19 21			
161	*Namur*		*15 25*			*15 55*		*16 25*	*16 25*				*17 25*				*18 25*			
161	*Ottignies*		*15 55*			*16 19*		*16 49*	*16 55*				*17 55*				*18 55*			
0	**Brus./Brux.-L.W./Q.L.**		16 23			16 47		17 14	17 23				18 22				19 22			
2	**Etterbeek**	16 09	16 27		16 47	16 52	17 11	17 19	17 27		17 51	18 11	18 26		18 51	19 11	19 26		19 51	20 11
5	Boondaal/Boondael	16 13	16 30	16 37	16 51	16 56	17 15	17 24	17 30	17 37	17 55	18 15	18 30	18 37	18 55	19 15	19 30	19 37	19 55	20 15
8	Sint-Job/Saint-Job	16 16 ↑	16 33	16 40	16 54 ↑	16 59	17 18	4 17 28 ↑	17 34	17 40	17 58	18 18 ↑	18 33	18 40	18 58	19 18 ↑	19 33	19 40	19 58	20 18
11	Moensberg	16 19		16 43	16 57		17 21			17 43	18 01	18 21		18 43	19 01	19 21		19 43	20 01	20 21
13	Beersel	16 22		16 46	17 00		17 24			17 46	18 04	18 24		18 46	19 04	19 24		19 46	20 04	20 24
16	Huizingen	16 25		16 49	17 03		17 27			17 49	18 07	18 27		18 49	19 07	19 27		19 49	20 07	20 27
19	**Halle** ○																			

[1] Zie verder tabel 124.
[2] Schaarbeek 16 35.
[3] Schaarbeek 17 02.
[4] Zie verder tabellen 124, 130.

[1] Voir tableau 124.
[2] Schaerbeek 16 35.
[3] Schaerbeek 17 02.
[4] Voir tableaux 124, 130.

Le choix malin.
De juist keuze.

LA CARTE TRAIN
DE TREINKAART

26

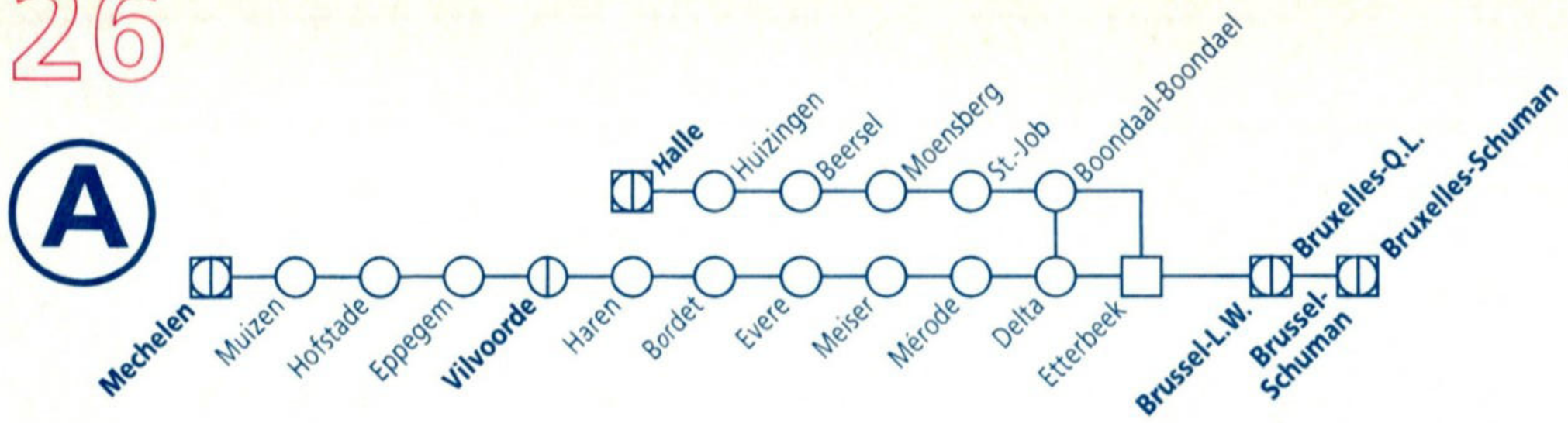

Een busdienst is ingericht tussen Huizingen en Halle. Deze bussen zijn toegankelijk voor reizigers in het bezit van een geldig vervoerbewijs NMBS.

Un service de bus est assuré entre Huizingen et Hal. Ces bus sont accessibles aux voyageurs munis d'un titre de transport SNCB.

tab km			L 3456	L 3356	L 3556	L 3457	L 2157	P 7722	L 3357	L 3557	P 7101	P 7725	L 3458	L 2158	L 3358	L 3558	L 3459	L 2159	L 3359	L 3559	L 3460	L 2160
								2			3	4										
0	**Halle**																					
3	Huizingen		6 11	6 33	6 53	7 11			7 33	7 51			8 11		8 33	8 53	9 11		9 33	9 53	10 11	
6	Beersel		6 14	6 36	6 56	7 14			7 36	7 54			8 14		8 36	8 56	9 14		9 36	9 56	10 14	
8	Moensberg		6 17	6 39	6 59	7 17			7 39	7 57			8 17		8 39	8 59	9 17		9 39	9 59	10 17	
11	Sint-Job/Saint-Job		6 20	6 42	7 02	7 20	7 26	7 31	7 42	8 00	8 04	8 14	8 20	8 28	8 42	9 02	9 20	9 27	9 42	10 02	10 20	10 27
14	Boondaal/Boondael		6 23	6 45	7 05	7 23	7 30	7 34	7 45	8 03	8 07	8 17	8 23	8 31	8 45	9 05	9 23	9 30	9 45	10 05	10 23	10 30
17	**Etterbeek**	○		6 49	7 09		7 34	7 38	7 49	8 08	8 10	8 21		8 34	8 49	9 09		9 34	9 49	10 09		10 34
19	**Brus./Brux.-L.W./Q.L.**	○					7 38	7 43			8 15	8 26		8 38				9 38				10 38
161	*Ottignies*	○					*8 06*	*8 11*			*8 42*	*9 05*		*9 05*				*10 05*				*11 05*
161	*Namur*	○					*8 35*	*8 35*			*9 06*			*9 35*				*10 35*				*11 35*
	Brussel-Bruxelles L.W./Q.L.						7 39	7 46			8 16	8 27		8 39				9 39				10 39
	Brussel-Bruxelles Schuman	○					[1] 7 41	7 48			8 18	8 29		[1] 8 41				[1] 9 41				[1] 10 41
161	*Brussel-Bruxelles* Noord/Nord	○					*8 02*	*8 02*			*8 29*	*8 45*		*9 03*				*10 02*				*11 02*
161	*Brussel-Bruxelles* Centr.	○					*8 08*	*8 08*			*8 35*	*8 50*		*9 08*				*10 08*				*11 08*
161	*Brussel-Bruxelles* Zuid/Midi	○					*8 12*	*8 12*			*8 39*	*8 54*		*9 12*				*10 12*				*11 12*
161	*Brussel-Bruxelles* Schuman			*6 38*	*7 00*				*7 40*	*8 00*					*8 39*	*9 00*			*9 39*	*10 00*		
161	*Brussel-Bruxelles* L.W./Q.L.			*6 41*	*7 03*				*7 43*	*8 03*					*8 42*	*9 03*			*9 42*	*10 03*		
0	**Etterbeek**			6 54	7 14				7 54	8 14					8 54	9 14			9 54	10 14		
2	Delta		6 27	6 57	7 17	7 27			7 57	8 17			8 27		8 57	9 17	9 27		9 57	10 17	10 27	
4	Mérode		6 30	7 00	7 20	7 30			8 00	8 20			8 30		9 00	9 20	9 30		10 00	10 20	10 30	
6	Meiser		6 33	7 02	7 22	7 32			8 02	8 22			8 33		9 02	9 22	9 32		10 02	10 22	10 32	
7	Evere		6 36	7 05	7 25	7 35			8 05	8 25			8 36		9 05	9 25	9 35		10 05	10 25	10 35	
8	Bordet		6 38	7 07	7 27	7 37			8 07	8 27			8 38		9 07	9 27	9 37		10 07	10 27	10 37	
10	Haren		6 41	7 09	7 29	7 39			8 09	8 29			8 41		9 09	9 29	9 39		10 09	10 29	10 39	
14	**Vilvoorde**	○	6 46	7 14	7 34	7 44			8 14	8 34			8 46		9 14	9 34	9 44		10 14	10 34	10 44	
25	*Antwerpen-Berchem*	○	*7 35*	*8 02*	*8 05*	*8 33*			*9 02*	*9 05*			*9 35*	*10 02*	*10 05*	*10 33*			*11 02*	*11 05*	*11 33*	
25	*Antwerpen-Centraal*	○	*7 44*	*8 06*	*8 09*				*9 06*	*9 09*			*9 44*	*10 06*	*10 09*				*11 06*	*11 09*		
25	*Brussel-Bruxelles* Noord/Nord	○	*6 58*	*7 30*	*7 53*	*7 58*			*8 30*	*8 53*			*8 58*	*9 30*	*9 58*	*9 58*			*10 30*	*10 58*	*10 58*	
25	*Brussel-Bruxelles* Centr.	○	*7 04*	*7 35*	*7 59*	*8 04*			*8 35*	*8 59*			*9 04*	*9 35*	*10 04*	*10 04*			*10 35*	*11 04*	*11 04*	
25	*Brussel-Bruxelles* Zuid/Midi	○	*7 08*	*7 39*	*8 04*	*8 08*			*8 39*	*9 04*			*9 08*	*9 39*	*10 08*	*10 08*			*10 39*	*11 08*	*11 08*	
14	**Vilvoorde**			7 15	7 35				8 15	8 35					9 15	9 35			10 15	10 35		
18	Eppegem			|	7 39				|	8 39				|	9 39				|	10 39		
23	Hofstade			|	7 44				|	8 44				|	9 44				|	10 44		
26	Muizen			|	7 48				|	8 48				|	9 48				|	10 48		
30	**Mechelen**	○		7 24	7 53				8 24	8 53					9 24	9 53			10 24	10 53		

tab km			L 3360	L 3560	L 3461	L 2161	L 3361	L 3561	L 3462	L 2162	L 3362	L 3562	L 3463	L 2163	L 3363	L 3563	L 3464	L 2164	L 3364	L 3564	L 3465	L 2165
0	**Halle**																					
3	Huizingen		10 33	10 53	11 11		11 33	11 53	12 11		12 33	12 53	13 11		13 33	13 53	14 11		14 33	14 53	15 11	
6	Beersel		10 36	10 56	11 14		11 36	11 56	12 14		12 36	12 56	13 14		13 36	13 56	14 14		14 36	14 56	15 14	
8	Moensberg		10 39	10 59	11 17		11 39	11 59	12 17		12 39	12 59	13 17		13 39	13 59	14 17		14 39	14 59	15 17	
11	Sint-Job/Saint-Job		10 42	11 02	11 20	11 27	11 42	12 02	12 20	12 27	12 42	13 02	13 20	13 27	13 42	14 02	14 20	14 27	14 42	15 02	15 20	15 27
14	Boondaal/Boondael		10 45	11 05	11 23	11 30	11 45	12 05	12 23	12 30	12 45	13 05	13 23	13 30	13 45	14 05	14 23	14 30	14 45	15 05	15 23	15 30
17	**Etterbeek**	○	10 49	11 09		11 34	11 49	12 09		12 34	12 49	13 09		13 34	13 49	14 09		14 34	14 49	15 09		15 34
19	**Brus./Brux.-L.W./Q.L.**	○				11 38				12 38				13 38				14 38				15 38
161	*Ottignies*	○				*12 05*				*13 05*				*14 05*				*15 05*				*16 05*
161	*Namur*	○				*12 35*				*13 35*				*14 35*				*15 35*				*16 35*
	Brussel-Bruxelles L.W./Q.L.					11 39				12 39				13 39				14 39				15 39
	Brussel-Bruxelles Schuman	○				[1] 11 41				[1] 12 41				[1] 13 41				[1] 14 41				[1] 15 41
161	*Brussel-Bruxelles* Noord/Nord	○				*12 02*				*13 02*				*14 02*				*15 02*				*16 02*
161	*Brussel-Bruxelles* Centr.	○				*12 08*				*13 08*				*14 08*				*15 08*				*16 08*
161	*Brussel-Bruxelles* Zuid/Midi	○				*12 12*				*13 12*				*14 12*				*15 12*				*16 12*
161	*Brussel-Bruxelles* Schuman		*10 39*				*11 39*				*12 39*				*13 39*				*14 39*			
161	*Brussel-Bruxelles* L.W./Q.L.		*10 42*				*11 42*				*12 42*				*13 42*				*14 42*			
0	**Etterbeek**		10 54	11 14			11 54	12 14			12 54	13 14			13 54	14 14			14 54	15 14		
2	Delta		10 57	11 17	11 27		11 57	12 17	12 27		12 57	13 17	13 27		13 57	14 17	14 27		14 57	15 17	15 27	
4	Mérode		11 00	11 20	11 30		12 00	12 20	12 30		13 00	13 20	13 30		14 00	14 20	14 30		15 00	15 20	15 30	
6	Meiser		11 02	11 22	11 32		12 02	12 22	12 33		13 02	13 22	13 32		14 02	14 22	14 32		15 02	15 22	15 32	
7	Evere		11 05	11 25	11 35		12 05	12 25	12 36		13 05	13 25	13 35		14 05	14 25	14 35		15 05	15 25	15 35	
8	Bordet		11 07	11 27	11 37		12 07	12 27	12 38		13 07	13 27	13 37		14 07	14 27	14 37		15 07	15 27	15 37	
10	Haren		11 09	11 29	11 39		12 09	12 29	12 41		13 09	13 29	13 39		14 09	14 29	14 39		15 09	15 29	15 39	
14	**Vilvoorde**	○	11 14	11 34	11 44		12 14	12 34	12 46		13 14	13 34	13 44		14 14	14 34	14 44		15 14	15 34	15 44	
25	*Antwerpen-Berchem*	○	*12 02*	*12 05*	*12 33*		*13 02*	*13 05*	*13 35*		*14 02*	*14 05*	*14 33*		*15 02*	*15 05*	*15 33*		*16 02*	*16 05*	*16 33*	
25	*Antwerpen-Centraal*	○	*12 06*	*12 09*			*13 06*	*13 09*	*13 44*		*14 06*	*14 09*			*15 06*	*15 09*			*16 06*	*16 09*		
25	*Brussel-Bruxelles* Noord/Nord	○	*11 30*	*11 58*	*11 58*		*12 30*	*12 58*	*12 58*		*13 30*	*13 58*	*13 58*		*14 30*	*14 58*	*14 58*		*15 30*	*15 58*	*15 58*	
25	*Brussel-Bruxelles* Centr.	○	*11 35*	*12 04*	*12 04*		*12 35*	*13 04*	*13 04*		*13 35*	*14 04*	*14 04*		*14 35*	*15 04*	*15 04*		*15 35*	*16 04*	*16 04*	
25	*Brussel-Bruxelles* Zuid/Midi	○	*11 39*	*12 08*	*12 08*		*12 39*	*13 08*	*13 08*		*13 39*	*14 08*	*14 08*		*14 39*	*15 08*	*15 08*		*15 39*	*16 08*	*16 08*	
14	**Vilvoorde**		11 15	11 35			12 15	12 35			13 15	13 35			14 15	14 35			15 15	15 35		
18	Eppegem		|	11 39			|	12 39			|	13 39			|	14 39			|	15 39		
23	Hofstade		|	11 44			|	12 44			|	13 44			|	14 44			|	15 44		
26	Muizen		|	11 48			|	12 48			|	13 48			|	14 48			|	15 48		
30	**Mechelen**	○	11 24	11 53			12 24	12 53			13 24	13 53			14 24	14 53			15 24	15 53		

[1] Zie verder tabel 50.
[2] Schaarbeek 7 59.
[3] Schaarbeek 8 27.
[4] Schaarbeek 8 39.

[1] Voir tableau 50.
[2] Schaerbeek 7 59.
[3] Schaerbeek 8 27.
[4] Schaerbeek 8 39.

26

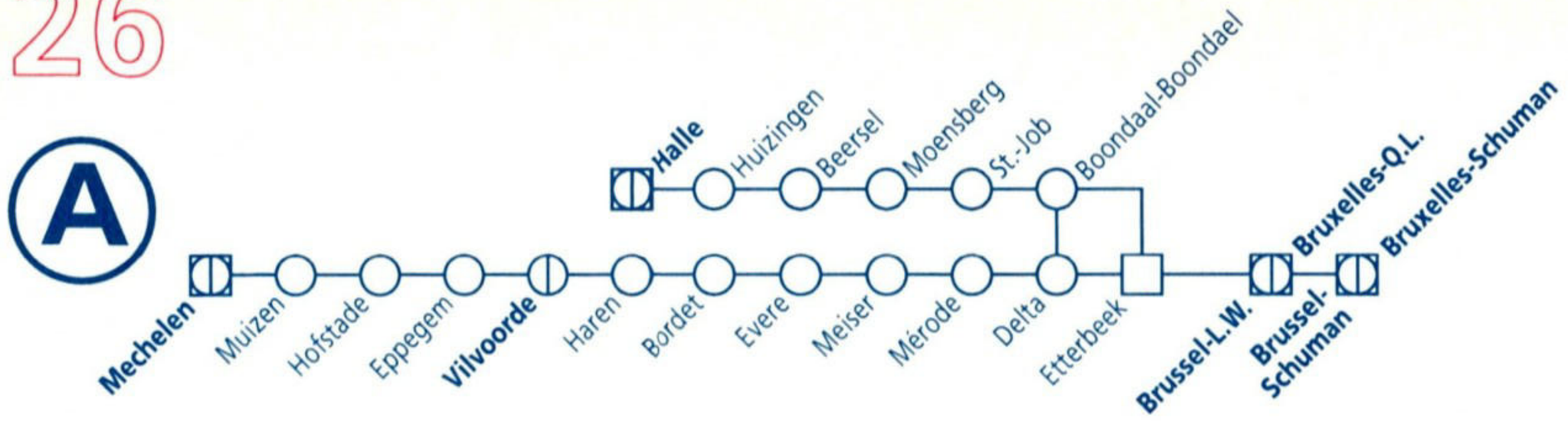

Een busdienst is ingericht tussen Huizingen en Halle. Deze bussen zijn toegankelijk voor reizigers in het bezit van een geldig vervoerbewijs NMBS.

Un service de bus est assuré entre Huizingen et Hal. Ces bus sont accessibles aux voyageurs munis d'un titre de transport SNCB.

tab km			L 3365	P 8349	L 3565	L 3466	L 2166	L 3366	L 3566	L 3467	P 8200	L 2167	L 3367	L 3567	L 3468	L 2168	L 3368	L 3568	L 3469	L 2169	L 3369	L 3569
				1																		
0	**Halle**																					
3	Huizingen		15 33		15 53	16 11		16 31	16 53	17 11			17 33	17 53	18 11		18 33	18 53	19 11		19 33	19 53
6	Beersel		15 36		15 56	16 14		16 34	16 56	17 14			17 36	17 56	18 14		18 36	18 56	19 14		19 36	19 56
8	Moensberg		15 39		15 59	16 17		16 37	16 59	17 17			17 39	17 59	18 17		18 39	18 59	19 17		19 39	19 59
11	Sint-Job/Saint-Job		15 42		16 02	16 20	16 26	16 40	17 02	17 20		17 27	17 42	18 02	18 20	18 27	18 42	19 02	19 20	19 27	19 42	20 02
14	Boondaal/Boondael		15 45		16 05	16 23	16 29	16 43	17 05	17 23		17 30	17 45	18 05	18 23	18 30	18 45	19 05	19 23	19 30	19 45	20 05
17	**Etterbeek**	○	15 49		16 09		16 34	16 47	17 09			17 34	17 49	18 09		18 34	18 49	19 09		19 34	19 49	20 09
19	**Brus./Brux.-L.W./Q.L.**	○					16 38					17 38				18 38				19 38		
161	*Ottignies*	○					*17 06*					*18 06*				*19 11*				*20 05*		
161	*Namur*	○					*17 35*					*18 35*				*19 35*				*20 35*		
	Brussel-Bruxelles L.W./Q.L.						16 39					17 39				18 39				19 39		
	Brussel-Bruxelles Schuman	○					3 16 41					3 17 41				3 18 41				3 19 41		
161	*Brussel-Bruxelles* Noord/Nord	○					*17 02*					*18 02*				*19 02*				*20 02*		
161	*Brussel-Bruxelles* Centr.	○					*17 08*					*18 08*				*19 08*				*20 08*		
161	*Brussel-Bruxelles* Zuid/Midi	○					*17 12*					*18 12*				*19 12*				*20 12*		
161	*Brussel-Bruxelles* Schuman		*15 39*	16 07	*16 07*			*16 39*	*17 03*		17 28		*17 40*	*18 03*			*18 37*	*19 00*			*19 39*	
161	*Brussel-Bruxelles* L.W./Q.L.		*15 42*	16 10	*16 10*			*16 43*	*17 06*		17 31		*17 43*	*18 06*			*18 40*	*19 03*			*19 42*	
0	**Etterbeek**		15 54	16 14	16 17			16 54	17 14		17 36		17 54	18 14			18 54	19 14			19 54	20 14
2	Delta		15 57	|	16 20	16 27		16 57	17 17	17 27	|		17 57	18 17	18 27		18 57	19 17	19 27		19 57	20 17
4	Mérode		16 00	16 19	16 23	16 30		17 00	17 20	17 30	|		18 00	18 20	18 30		19 00	19 20	19 30		20 00	20 20
6	Meiser		16 02	|	16 25	16 33		17 02	17 22	17 33	|		18 02	18 22	18 32		19 02	19 22	19 32		20 02	20 22
7	Evere		16 05	|	16 28	16 36		17 05	17 25	17 36	|		18 05	18 25	18 35		19 05	19 25	19 35		20 05	20 25
8	Bordet		16 07	16 24	16 30	16 38		17 07	17 27	17 38	|		18 07	18 27	18 37		19 07	19 27	19 37		20 07	20 27
10	Haren		16 09	2 |	16 32	16 41		17 09	17 29	17 41	|		18 09	18 29	18 39		19 09	19 29	19 39		20 09	20 29
14	**Vilvoorde**	○	16 14		16 37	16 46		17 14	17 34	17 46	17 50		18 14	18 34	18 44		19 14	19 34	19 44		20 14	20 34
25	*Antwerpen-Berchem*	○	*17 02*		*17 13*	*17 35*		*18 02*	*18 05*	*18 13*	18 13		*19 02*	*19 05*	*19 33*		*20 02*	*20 05*	*20 33*		*21 02*	*21 05*
25	*Antwerpen-Centraal*	○	*17 06*			*17 44*		*18 06*	*18 09*	*18 44*	*18 44*		*19 06*	*19 09*			*20 06*	*20 09*			*21 06*	*21 09*
25	*Brussel-Bruxelles* Noord/Nord	○	*16 30*		*16 54*	*16 59*		*17 30*	*17 58*	*17 58*	*18 23*		*18 30*	*18 58*	*18 58*		*19 30*	*19 58*	*19 58*		*20 30*	*20 58*
25	*Brussel-Bruxelles* Centr.	○	*16 35*		*16 59*	*17 04*		*17 35*	*18 04*	*18 04*	*18 29*		*18 35*	*19 04*	*19 04*		*19 35*	*20 04*	*20 04*		*20 35*	*21 04*
25	*Brussel-Bruxelles* Zuid/Midi	○	*16 39*		*17 03*	*17 08*		*17 39*	*18 08*	*18 08*	*18 34*		*18 39*	*19 08*	*19 08*		*19 39*	*20 08*	*20 08*		*20 39*	*21 08*
14	**Vilvoorde**		16 15		16 37			17 15	17 35		17 51		18 15	18 35			19 15	19 35			20 15	20 35
18	Eppegem		|		16 41			|	17 39		|		|	18 39			|	19 39		|	20 39
23	Hofstade		|		16 46			|	17 44		|		|	18 44			|	19 44		|	20 44
26	Muizen		|		16 49			|	17 48		|		|	18 48			|	19 48		|	20 48
30	**Mechelen**	○	16 24		16 55			17 24	17 53		4 17 58		18 24	18 53			19 24	19 53			20 24	20 53

[1] Rijdt te Aarschot verder naar Hasselt als trein IR 2916.
[2] Zie verder tabellen 36, 35.
[3] Zie verder tabel 50.
[4] Zie verder tabel 25.

[1] Continue à Aarschot vers Hasselt comme train IR 2916.
[2] Voir tableaux 36, 35.
[3] Voir tableau 50.
[4] Voir tableau 25.

Op reislust staat geen leeftijd.
L'entrain n'a pas d'âge.

GOLDEN RAILPASS

34

34

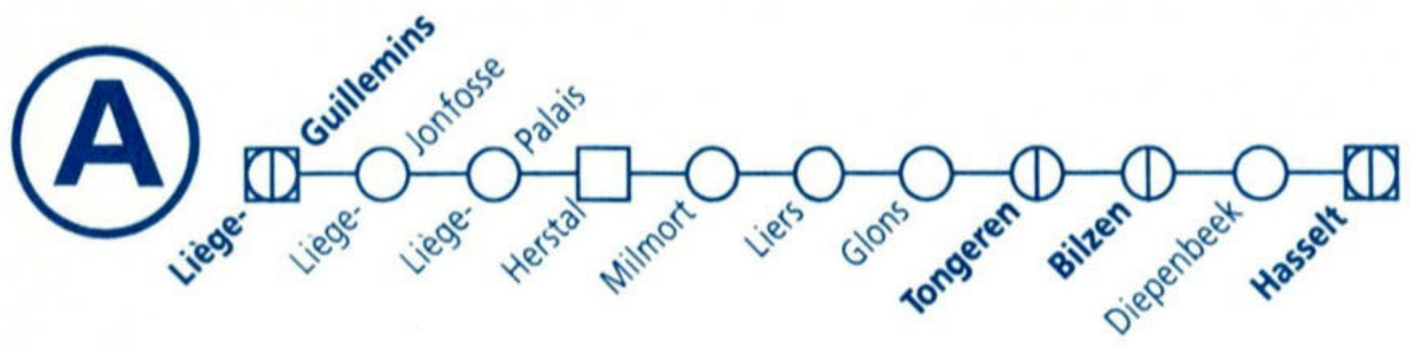

tab km		IR c 2927	P 7362	L 5575	L 5275	IR c 2928	P 7364	P 7484	L 5376	L 5276	IC M 2405	IC D 904	IR c 2929	L 5577	P 7480	L 5377	L 5277	P 7485	L 5677	IC M 2406	P 7498
36	Bruxelles-Brussel Midi/Zuid										5 30	5 30	5 30	5 54	5 54					6 30	6 30
36	Bruxelles-Brussel Centr.										5 34	5 34	5 34	5 58	5 58					6 34	6 34
36	Bruxelles-Brussel Nord/Noord										5 39	5 39	5 39	6 03	6 03					6 39	6 39
36	Leuven							5 08	5 08	5 08	6 04	6 04	6 04	6 28	6 28					7 04	7 04
130	Charleroi-Sud											6 00	6 00	6 00							
125	Namur					4 45					6 13	6 30	6 30	6 30					6 45	7 13	7 13
40	Maastricht								6 10	6 10	6 10					7 10	7 10	7 10	7 10	7 10	
0	**Liège-Guillemins**			5 30	5 45	**6 15**		6 36	6 40	6 45	**7 00**	**7 11**	**7 15**	7 23	7 34	7 40	7 45	7 49	7 56	**8 00**	8 06
1	Liège-Jonfosse			5 34	5 49	**6 19**		6 40	6 44	6 49	**7 04**	**7 15**	**7 19**	7 27	7 38	7 44	7 49	7 52	8 00	**8 04**	8 10
3	**Liège-Palais**			5 37	5 51	**6 22**		6 43	6 46	6 51	**7 07**	**7 18**	**7 22**	7 30	7 41	7 46	7 51	7 55	8 03	**8 07**	8 13
7	Herstal			5 42		**6 26**		6 48			**7 12**	**7 22**	**7 26**	7 35	7 46			8 00	8 07	**8 12**	8 18
11	Milmort			5 47				6 53			**7 17**			7 40	7 51			8 05		**8 17**	8 23
14	Liers			5 51		**6 32**		6 57			**7 21**		**7 32**	7 44	7 55			8 09		**8 21**	8 27
21	Glons					**6 39**							**7 39**								
27	Tongeren ○					**6 44**							**7 44**								
27	Tongeren		**5 44**	5 54		**6 44**	7 06						**7 44**								
37	Bilzen		**5 52**	6 03		**6 52**	7 16						**7 52**								
47	Diepenbeek		**5 59**	6 11		**6 59**	7 23						**7 59**								
53	**Hasselt** ○	[2]	**6 05**	[3] 6 18		[2]	**7 05**	[3] 7 30					[2]	**8 05**							
35	*Diest* ○		**6 31**	6 37			*7 26*	7 46						*8 26*							
35	*Aarschot* ○		**6 46**	6 56			**7 46**	7 58						**8 46**							
16	*Lier* ○		**7 10**				**8 10**							**9 10**							
16	*Antwerpen-Berchem* ○		**7 21**				**8 21**							**9 21**							
16	*Antwerpen-Centraal* ○		**7 26**				**8 26**							**9 26**							
21	*Genk* ○		*6 32*				*7 32*	*7 58*						*8 32*							
15	*Mol* ○		*6 50*				*7 50*							*8 50*							
36	*Leuven* ○		*6 56*	7 10			*7 56*	8 13						*8 56*							
36	Bruxelles-Brussel Nord/Noord ○		*7 24*	7 42			*8 24*	8 42						*9 24*							
36	Bruxelles-Brussel Centr. ○		*7 29*	7 47			*8 29*	8 47						*9 29*							
36	Bruxelles-Brussel Midi/Zuid ○		*7 33*	7 51			*8 33*	8 51						*9 33*							

tab km		IC D 905	IR c 2930	L 5578	L 5378	L 5278	IC M 2407	IC D 906	IR c 2931	L 5579	L 5379	L 5279	IC M 2508	IC D 907	IR c 2932	L 5380	L 5280	IC M 2509	IC D 908	IR c 2933	L 5581
36	Bruxelles-Brussel Midi/Zuid	6 30	6 30	6 54			7 30	7 30	7 30	7 54	8 25	8 25	8 30	8 39	8 39			9 30	9 30	9 30	9 54
36	Bruxelles-Brussel Centr.	6 34	6 34	6 58			7 34	7 34	7 34	7 58			8 34	8 43	8 43			9 34	9 34	9 34	9 58
36	Bruxelles-Brussel Nord/Noord	6 39	6 39	7 03			7 39	7 39	7 39	8 03			8 39	8 50	8 50			9 39	9 39	9 39	10 03
36	Leuven	7 04	7 04	7 28			8 04	8 04	8 04	8 28			9 04	9 22	9 22			10 04	10 04	10 04	10 28
130	Charleroi-Sud	7 00	7 00	7 00				8 00	8 00	8 00				9 00	9 00				10 00	10 00	10 00
125	Namur	7 30	7 30	7 30			8 13	8 30	8 30	8 30			9 13	9 30	9 30			10 13	10 30	10 30	10 30
40	Maastricht				8 10	8 10	8 10		8 44	8 44	9 10	9 10	9 10			10 10	10 10	10 10		10 44	10 44
0	**Liège-Guillemins**	8 11	8 15	8 30	8 40	8 45	9 00	9 11	9 15	9 30	9 40	9 45	10 00	10 11	10 15	10 40	10 45	11 00	11 11	11 15	11 30
1	Liège-Jonfosse	8 15	8 19	8 34	8 44	8 49	9 04	9 15	9 19	9 34	9 44	9 49	10 04	10 15	10 19	10 44	10 49	11 04	11 15	11 19	11 34
3	**Liège-Palais**	8 18	8 22	8 37	8 46	8 51	9 07	9 18	9 22	9 37	9 46	9 51	10 07	10 18	10 22	10 46	10 51	11 07	11 18	11 22	11 37
7	Herstal	8 22	8 26	8 42			9 12	9 22	9 26	9 42			10 12	10 22	10 26			11 12	11 22	11 26	11 42
11	Milmort		|	8 47			9 17		|	9 47			10 17		|			11 17		|	11 47
14	Liers		8 32	8 51			9 21		9 32	9 51			10 21		10 32			11 21		11 32	11 51
21	Glons		8 39						9 39						10 39					11 39	
27	Tongeren ○		8 44						9 44						10 44					11 44	
27	Tongeren		8 44						9 44						10 44					11 44	
37	Bilzen		8 52						9 52						10 52					11 52	
47	Diepenbeek		8 59						9 59						10 59					11 59	
53	**Hasselt** ○		[2] 9 05						[2] 10 05						[2] 11 05					[2] 12 05	
35	*Diest* ○		9 26						10 26						11 26					12 26	
35	*Aarschot* ○		9 46						10 46						11 46					12 46	
16	*Lier* ○		10 10						11 10						12 10					13 10	
16	*Antwerpen-Berchem* ○		10 21						11 21						12 21					13 21	
16	*Antwerpen-Centraal* ○		10 26						11 26						12 26					13 26	
21	*Genk* ○		9 32						10 32						11 32					12 32	
15	*Mol* ○								10 50											12 50	
36	*Leuven* ○		9 56						10 56						11 56					12 56	
36	Bruxelles-Brussel Nord/Noord ○		10 24						11 24						12 24					13 24	
36	Bruxelles-Brussel Centr. ○		10 29						11 29						12 29					13 29	
36	Bruxelles-Brussel Midi/Zuid ○		10 33						11 33						12 33					13 33	

[1] Rijdt ook verder naar Brussel-Schuman als trein P 7349.
[2] Zie verder tabellen 35, 16, 15.
[3] Zie verder tabellen 35, 36.

[1] Continue également vers Bruxelles-Schuman comme train P 7349.
[2] Voir tableaux 35, 16, 15.
[3] Voir tableaux 35, 36.

TONGEREN - HASSELT - MECHELEN → BLANKENBERGE

de weekends en op feestdagen tijdens het toeristisch seizoen

34

34

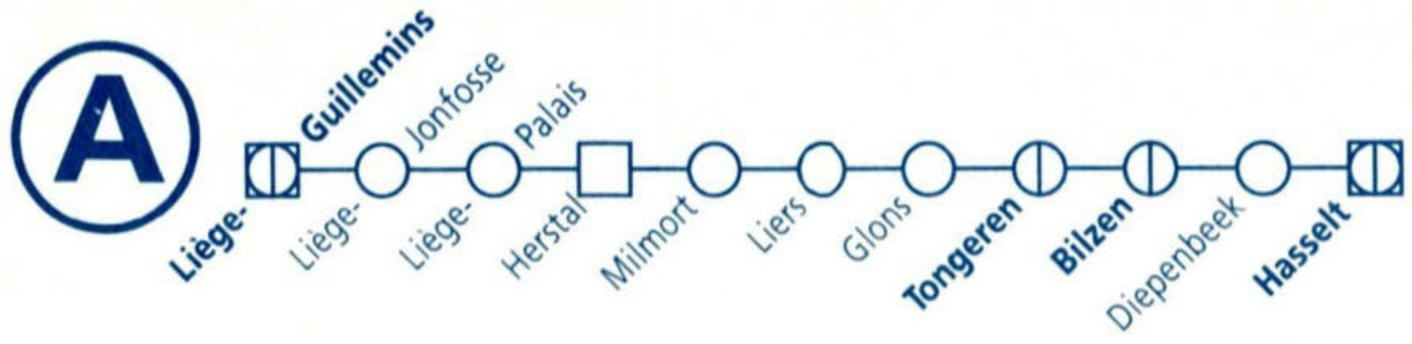

tab km		L 5381	L 5281	IC M 2410	IC D 909	IR c 2934	L 5382	L 5282	IC M 2411	IC D 910	IR c 2935	L 5583	L 5383	L 5283	IC M 2412	IC D 911	IR c 2936	L 5384	L 5284	IC M 2413	IC D 912
36	*Bruxelles-Brussel Midi/Zuid*	*10 25*	*10 25*	*10 30*	*10 30*	*10 30*			*11 30*	*11 30*	*11 30*	*11 54*	*12 25*	*12 25*	*12 30*	*12 30*	*12 30*			*13 30*	*13 30*
36	*Bruxelles-Brussel Centr.*			*10 34*	*10 34*	*10 34*			*11 34*	*11 34*	*11 34*	*11 58*			*12 34*	*12 34*	*12 34*			*13 34*	*13 34*
36	*Bruxelles-Brussel Nord/Noord*			*10 39*	*10 39*	*10 39*			*11 39*	*11 39*	*11 39*	*12 03*			*12 39*	*12 39*	*12 39*			*13 39*	*13 39*
36	*Leuven*			*11 04*	*11 04*	*11 04*			*12 04*	*12 04*	*12 04*	*12 28*			*13 04*	*13 04*	*13 04*			*14 04*	*14 04*
130	*Charleroi-Sud*				**11 00**	*11 00*				**12 00**	*12 00*	*12 00*				**13 00**	*13 00*				**14 00**
125	*Namur*			**11 13**	**11 30**	*11 30*			**12 13**	**12 30**	*12 30*	*12 30*			**13 13**	**13 30**	*13 30*			**14 13**	**14 30**
40	*Maastricht*	11 10	*11 10*	*11 10*			12 10	*12 10*	*12 10*		**12 44**	*12 44*	13 10	*13 10*	*13 10*			14 10	*14 10*	*14 10*	
0	**Liège-Guillemins**	11 40	11 45	**12 00**	**12 11**	**12 15**	12 40	12 45	**13 00**	**13 11**	**13 15**	13 30	13 40	13 45	**14 00**	**14 11**	**14 15**	14 40	14 45	**15 00**	**15 11**
1	Liège-Jonfosse	11 44	11 49	**12 04**	**12 15**	**12 19**	12 44	12 49	**13 04**	**13 15**	**13 19**	13 34	13 44	13 49	**14 04**	**14 15**	**14 19**	14 44	14 49	**15 04**	**15 15**
3	**Liège-Palais**	11 46	11 51	**12 07**	**12 18**	**12 22**	12 46	12 51	**13 07**	**13 18**	**13 22**	13 37	13 46	13 51	**14 07**	**14 18**	**14 22**	14 46	14 51	**15 07**	**15 18**
7	Herstal			**12 12**	**12 22**	**12 26**			**13 12**	**13 22**	**13 26**	13 42			**14 12**	**14 22**	**14 26**			**15 12**	**15 22**
11	Milmort			**12 17**					**13 17**			13 47			**14 17**					**15 17**	
14	Liers			**12 21**		**12 32**			**13 21**		**13 32**	13 51			**14 21**		**14 32**			**15 21**	
21	Glons					**12 39**					**13 39**						**14 39**				
27	Tongeren ○					**12 44**					**13 44**						**14 44**				
27	Tongeren					**12 44**					**13 44**						**14 44**				
37	Bilzen					**12 52**					**13 52**						**14 52**				
47	Diepenbeek					**12 59**					**13 59**						**14 59**				
53	**Hasselt** ○					1 **13 05**					1 **14 05**						1 **15 05**				
35	*Diest* ○					*13 26*					*14 26*						*15 26*				
35	*Aarschot* ○					**13 46**					**14 46**						**15 46**				
16	*Lier* ○					**14 10**					**15 10**						**16 10**				
16	*Antwerpen-Berchem* ○					**14 21**					**15 21**						**16 21**				
16	*Antwerpen-Centraal* ○					**14 26**					**15 26**						**16 26**				
21	*Genk* ○					*13 32*					*14 32*						*15 32*				
15	*Mol* ○										*14 50*										
36	*Leuven* ○					*13 56*					*14 56*						*15 56*				
36	*Bruxelles-Brussel Nord/Noord* ○					*14 24*					*15 24*						*16 24*				
36	*Bruxelles-Brussel Centr.* ○					*14 29*					*15 29*						*16 29*				
36	*Bruxelles-Brussel Midi/Zuid* ○					*14 33*					*15 33*						*16 33*				

tab km			IR c 2937	L 5585	L 5385	L 5285	IC M 2414	IC D 913	IR c 2938	L 5386	L 5286	IC M 2415	IC D 914	IR c 2939	L 5587	P 8485 ▲	L 5387	L 5287	IC M 2416	IC D 915	IR c 2940	L 5588
36	Bruxelles-Brussel	Midi/Zuid	13 30	13 54	14 25	14 25	14 30	14 30	14 30			15 30	15 30	15 30	15 54	16 13	16 25	16 25	16 30	16 30	16 30	16 54
36		Centr.	13 34	13 58			14 34	14 34	14 34			15 34	15 34	15 34	15 58	16 17	16 17	16 17	16 34	16 34	16 34	16 58
36		Nord/Noord	13 39	14 03			14 39	14 39	14 39			15 39	15 39	15 39	16 03	16 22	16 22	16 22	16 39	16 39	16 39	17 03
36	Leuven		14 04	14 28			15 04	15 04	15 04			16 04	16 04	16 04	16 28	16 28			17 04	17 04	17 04	17 28
130	Charleroi-Sud		14 00	14 00				15 00	15 00				16 00	16 00	16 00					17 00	17 00	17 00
125	Namur		14 30	14 30			15 13	15 30	15 30			16 13	16 30	16 30	16 30				17 13	17 30	17 30	17 30
40	Maastricht		14 44	14 44	15 10	15 10	15 10			16 10	16 10	16 10		16 44	16 44	16 44	17 10	17 10	17 10			
0	**Liège-Guillemins**		15 15	15 30	15 40	15 45	16 00	16 11	16 15	16 40	16 45	17 00	17 11	17 15	17 30	17 34	17 40	17 45	18 00	18 11	18 15	18 30
1	Liège-Jonfosse		15 19	15 34	15 44	15 49	16 04	16 15	16 19	16 44	16 49	17 04	17 15	17 19	17 34	17 38	17 44	17 49	18 04	18 15	18 19	18 34
3	**Liège-Palais**		15 22	15 37	15 46	15 51	16 07	16 18	16 22	16 46	16 51	17 07	17 18	17 22	17 37	17 41	17 46	17 51	18 07	18 18	18 22	18 37
7	Herstal		15 26	15 42			16 12	16 22	16 26			17 12	17 22	17 26	17 42	17 46			18 12	18 22	18 26	18 42
11	Milmort			15 47			16 17					17 17			17 47	17 51			18 17			18 47
14	Liers		15 32	15 51			16 21		16 32			17 21		17 32	17 51	17 55			18 21		18 32	18 51
21	Glons		15 39						16 39					17 39							18 39	
27	Tongeren	○	15 44						16 44					17 44							18 44	
27	Tongeren		15 44						16 44					17 44							18 44	
37	Bilzen		15 52						16 52					17 52							18 52	
47	Diepenbeek		15 59						16 59					17 59							18 59	
53	**Hasselt**	○	16 05						17 05					18 05							19 05	
35	Diest	○	16 26						17 26					18 26							19 26	
35	Aarschot	○	16 46						17 46					18 46							19 46	
16	Lier	○	17 10						18 10					19 10							20 10	
16	Antwerpen-Berchem	○	17 21						18 21					19 21							20 21	
16	Antwerpen-Centraal	○	17 26						18 26					19 26							20 26	
21	Genk	○	16 32						17 32					18 32							19 32	
15	Mol	○	16 50						17 50					18 50								
36	Leuven	○	16 56						17 56					18 56							19 56	
36	Bruxelles-Brussel	Nord/Noord ○	17 24						18 24					19 24							20 24	
36		Centr. ○	17 29						18 29					19 29							20 29	
36		Midi/Zuid ○	17 33						18 33					19 33							20 33	

◧ Zie verder tabellen 35, 16, 15.

◧ Voir tableaux 35, 16, 15.

COO
Télécoo

B-Excursion 144

34

34

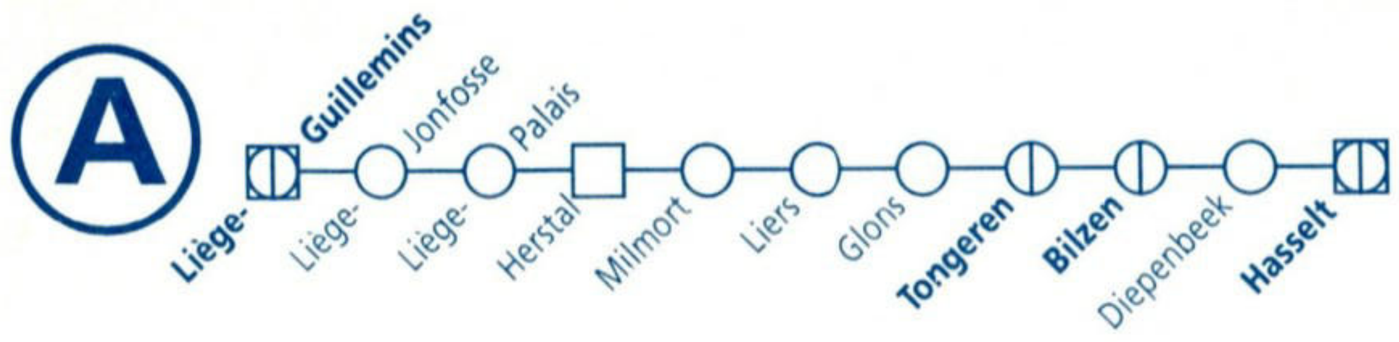

tab km			L 5388	L 5288	IC M 2417	IC D 916	IR c 2941	L 5589	L 5389	L 5289	IC M 2418	IC D 917	IR c 2942	L 5390	L 5290	IC M 2419	IC D 918	IR c 2943	L 5591	L 5391	L 5291	IC M 2420
36	*Bruxelles-Brussel*	*Midi/Zuid*	17 18	17 18	17 30	17 30	17 30	17 54	18 25	18 25	18 30	18 30	18 30	19 11	19 11	19 30	19 30	19 30	19 54	20 25	20 25	20 30
36		*Centr.*	17 22	17 22	17 34	17 34	17 34	17 58			18 34	18 34	18 34			19 34	19 34	19 34	19 58			20 34
36		*Nord/Noord*	17 27	17 27	17 39	17 39	17 39	18 03			18 39	18 39	18 39	19 19	19 19	19 39	19 39	19 39	20 03			20 39
36	*Leuven*				18 04	18 04	18 04	18 28			19 04	19 04	19 04	19 46	19 46	20 04	20 04	20 04	20 28			21 04
130	*Charleroi-Sud*					18 00	18 00	18 00				19 00	19 00				20 00	20 00	20 00			
125	*Namur*				18 13	18 30	18 30	18 30			19 13	19 30	19 30			20 13	20 30	20 30	20 30			21 13
40	*Maastricht*		18 10	18 10	18 10		18 44	18 44	19 10	19 10	19 10			20 10	20 10	20 10		20 44	20 44	21 10	21 10	21 10
0	**Liège-Guillemins**		18 40	18 45	19 00	19 11	19 15	19 30	19 40	19 45	20 00	20 11	20 15	20 40	20 45	21 00	21 11	21 15	21 30	21 40	21 45	22 00
1	Liège-Jonfosse		18 44	18 49	19 04	19 15	19 19	19 34	19 44	19 49	20 04	20 15	20 19	20 44	20 49	21 04	21 15	21 19	21 34	21 44	21 49	22 04
3	**Liège-Palais**		18 46	18 51	19 07	19 18	19 22	19 37	19 46	19 51	20 07	20 18	20 22	20 46	20 51	21 07	21 18	21 22	21 37	21 46	21 51	22 07
7	Herstal				19 12	19 22	19 26	19 42			20 12	20 22	20 26			21 12	21 22	21 26	21 42			22 12
11	Milmort				19 17			19 47			20 17					21 17			21 47			22 17
14	Liers				19 21		19 32	19 51			20 21		20 32			21 21		21 32	21 51			22 21
21	Glons						19 39						20 39					21 39				
27	Tongeren	○					19 44						20 44					21 44				
27	Tongeren						19 44						20 44					21 44				
37	Bilzen						19 52						20 52					21 52				
47	Diepenbeek						19 59						20 59					21 59				
53	**Hasselt**	○					🚶 20 05						🚶 21 05					🚶 22 05				
35	*Diest*	○					20 26						21 26					22 26				
35	*Aarschot*	○					20 46						21 46					22 46				
16	*Lier*	○					21 10						22 10					23 10				
16	*Antwerpen-Berchem*	○					21 21						22 21					23 21				
16	*Antwerpen-Centraal*	○					21 26						22 26					23 26				
21	*Genk*	○					20 32						21 32					22 32				
15	*Mol*	○					20 50											22 50				
36	*Leuven*	○					20 56						21 56					22 56				
36	*Bruxelles-Brussel*	*Nord/Noord* ○					21 24						22 24					23 24				
36		*Centr.* ○					21 29						22 29					23 29				
36		*Midi/Zuid* ○					21 33						22 33					23 33				

tab km		IC D 919	IR c 2944	L 5392	IC M 2421	IC D 920	L 5593	L 5393	IC M 2422	IC D 921
				2				2	3	3
36	Bruxelles-Brussel Midi/Zuid	20 30	20 30		21 30	21 30	21 54		22 30	22 54
36	Bruxelles-Brussel Centr.	20 34	20 34		21 34	21 34	21 58		22 34	22 58
36	Bruxelles-Brussel Nord/Noord	20 39	20 39		21 39	21 39	22 03		22 39	23 03
36	Leuven	21 04	21 04		22 04	22 04	22 28		23 04	23 28
130	Charleroi-Sud	21 00	21 00			22 00	22 00			23 00
125	Namur	21 30	21 30		22 13	22 30	22 30		23 13	23 35
40	Maastricht			22 10	22 10			23 10	23 10	
0	**Liège-Guillemins**	22 11	22 15	22 40	23 00	23 11	23 30	23 40	0 00	0 23
1	Liège-Jonfosse	22 15	22 19	22 44	23 04	23 15	23 34	23 44	0 04	0 27
3	**Liège-Palais**	22 18	22 22	22 46	23 07	23 18	23 37	23 46	0 07	0 30
7	Herstal	22 22	22 26		23 12	23 22	23 42		0 12	0 34
11	Milmort				23 17		23 47		0 17	
14	Liers		22 32		23 21		23 51		0 21	
21	Glons		22 39							
27	Tongeren ○		22 44							
27	Tongeren		22 44							
37	Bilzen		22 52							
47	Diepenbeek		22 59							
53	**Hasselt** ○		23 05							
35	*Diest* ○									
35	*Aarschot* ○									
16	*Lier* ○									
16	*Antwerpen-Berchem* ○									
16	*Antwerpen-Centraal* ○									
21	*Genk* ○		23 32							
15	*Mol* ○									
36	*Leuven* ○									
36	Bruxelles-Brussel Nord/Noord ○									
36	Bruxelles-Brussel Centr. ○									
36	Bruxelles-Brussel Midi/Zuid ○									

1 Zie verder tabellen 35, 16, 15.
2 Rijdt niet op 31 dec 98 tussen Maastricht en Wezet.
3 Rijdt ook de nachten van vrijdag op zaterdag.
Rijdt niet de nachten van zondag op maandag.

1 Voir tableaux 35, 16, 15.
2 Ne circule pas le 31 déc 98 entre Maastricht et Visé.
3 Circule également les nuits du vendredi au samedi.
Ne circule pas les nuits du dimanche au lundi.

TONGEREN - DIEST - AARSCHOT - LEUVEN - BRUSSEL → BLANKENBERGE

de weekends en op feestdagen tijdens de toeristische periode

34

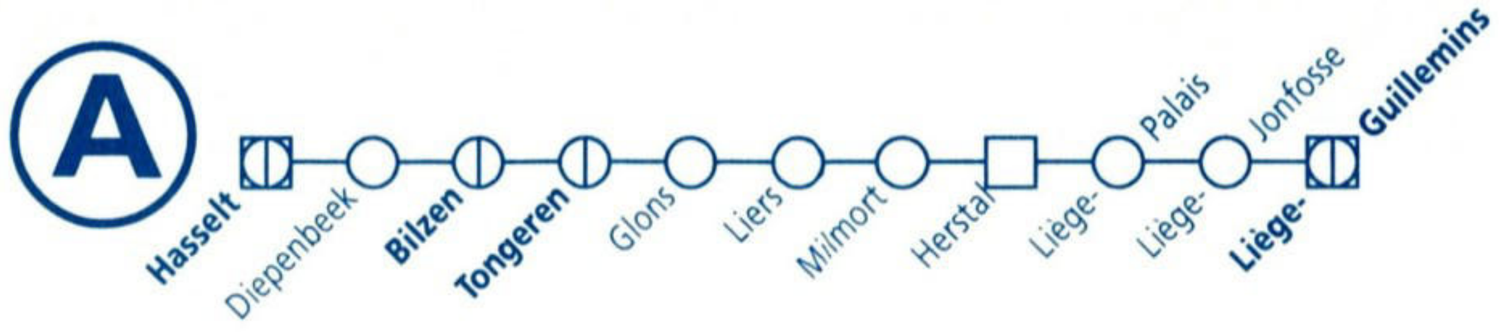

tab km		IC M 2426	L 5355	L 5555	IC D 928	IC M 2427	L 5256	L 5356	L 5556	IR c 2904	IC D 929	P 7488	IC M 2428	L 5257	L 5357	P 7481 ▲	P 7489	IR c 2905	IC D 930	IC M 2429	L 5258
36	*Bruxelles-Brussel Midi/Zuid*																	*5 27*			
36	*Bruxelles-Brussel Centr.*																	*5 31*			
36	*Bruxelles-Brussel Nord/Noord*																	*5 36*			
36	*Leuven*																	*6 04*			
15	*Mol*																	*6 10*			
21	*Genk*									*5 28*								*6 28*			
16	*Antwerpen-Centraal*																	**5 34**			
16	*Antwerpen-Berchem*																	**5 39**			
16	*Lier*																	**5 50**			
35	*Aarschot*																	**6 14**			
35	*Diest*																	*6 34*			
0	**Hasselt**									**5 55**								**6 55**			
7	Diepenbeek									**6 01**								**7 01**			
16	Bilzen									**6 08**								**7 08**			
26	Tongeren ○									**6 16**								**7 16**			
26	Tongeren									**6 16**								**7 16**			
32	Glons									**6 21**								**7 21**			
39	Liers		**4 37**		5 02		**5 39**			6 09	**6 28**		6 35	**6 39**			7 02	7 20	**7 28**		**7 39**	
42	Milmort		**4 41**		5 06		**5 43**			6 13	|		6 39	**6 43**			7 06	7 24	|		**7 43**	
46	Herstal		**4 47**		5 12	**5 33**	**5 49**			6 19	**6 34**	**6 38**	6 44	**6 49**			7 12	7 30	**7 34**	**7 38**	**7 49**	
50	**Liège-Palais**		**4 52**	5 14	5 17	**5 38**	**5 54**	6 09	6 14	6 24	**6 39**	**6 43**	6 48	**6 54**	7 09	7 14	7 17	7 35	**7 39**	**7 43**	**7 54**	8 09
52	Liège-Jonfosse		**4 55**	5 17	5 20	**5 41**	**5 57**	6 12	6 17	6 27	**6 42**	**6 46**	6 50	**6 57**	7 12	7 17	7 20	7 37	**7 42**	**7 46**	**7 57**	8 12
53	**Liège-Guillemins** ○	1	**4 58**	2 5 20	3 5 23	4 **5 44**	1 **6 00**	5 6 15	2 6 20	3 6 30	**6 45**	4 **6 49**	3 6 53	6 **7 00**	5 7 15	2 7 20	7 7 23	7 40	**7 45**	4 **7 49**	6 **8 00**	5 8 15
40	*Maastricht* ○		*5 49*	5 49			*6 49*	*6 49*	6 49					*7 49*	*7 49*	7 49					*8 49*	*8 49*
125	*Namur* ○		**5 47**			**6 30**	**6 47**			*7 30*	*7 30*	**7 30**	*7 47*	**7 47**				*8 30*	*8 30*	**8 30**	**8 47**	
130	*Charleroi-Sud* ○		*6 32*			**7 00**				*8 00*	*8 00*	**8 00**						*9 00*	*9 00*	**9 00**		
36	*Leuven* ○		*5 56*			*6 32*	*6 56*			*7 32*	*7 56*	*7 56*	*7 56*	*7 56*				*8 32*	*8 56*	*8 56*	*8 56*	
36	*Bruxelles-Brussel Nord/Noord* ○		*6 21*			*6 57*	*7 21*			*7 57*	*8 21*	*8 21*	*8 21*	*8 21*	*8 32*	*8 32*		*8 57*	*9 21*	*9 21*	*9 21*	
36	*Bruxelles-Brussel Centr.* ○		*6 26*			*7 02*	*7 26*			*8 02*	*8 26*	*8 26*	*8 26*	*8 26*	*8 38*	*8 38*		*9 02*	*9 26*	*9 26*	*9 26*	
36	*Bruxelles-Brussel Midi/Zuid* ○		*6 30*			*7 06*	*7 30*			*8 06*	*8 30*	*8 30*	*8 30*	*8 30*	*8 42*	*8 42*		*9 06*	*9 07*	*9 07*	*9 30*	

tab km			L 5358	L 5558	IR c 2906	IC D 931	IC M 2430	L 5259	L 5359	IR c 2907	IC D 932	IC M 2431	L 5260	L 5360	L 5560	IR c 2908	IC D 933	IC M 2432	L 5261	L 5361	IR c 2909	IC D 934
36	Bruxelles-Brussel	Midi/Zuid			6 27					7 27						8 27					9 27	
36		Centr.			6 31					7 31						8 31					9 31	
36		Nord/Noord			6 36					7 36						8 36					9 36	
36	Leuven				7 04					8 04						9 04					10 04	
15	Mol				7 10					8 10						9 10						
21	Genk				7 28					8 28						9 28					10 28	
16	Antwerpen-Centraal				6 34					7 34						8 34					9 34	
16	Antwerpen-Berchem				6 39					7 39						8 39					9 39	
16	Lier				6 50					7 50						8 50					9 50	
35	Aarschot				7 14					8 14						9 14					10 14	
35	Diest				7 34					8 34						9 34					10 34	
0	**Hasselt**				7 55					8 55						9 55					10 55	
7	Diepenbeek				8 01					9 01						10 01					11 01	
16	Bilzen				8 08					9 08						10 08					11 08	
26	Tongeren	○			8 16					9 16						10 16					11 16	
26	Tongeren				8 16					9 16						10 16					11 16	
32	Glons				8 21					9 21						10 21					11 21	
39	Liers			8 09	8 28		8 39			9 28		9 39			10 09	10 28		10 39			11 28	
42	Milmort			8 13	|		8 43			|		9 43			10 13	|		10 43			|	
46	Herstal			8 19	8 34	8 38	8 49			9 34	9 38	9 49			10 19	10 34	10 38	10 49			11 34	11 38
50	**Liège-Palais**		8 14	8 24	8 39	8 43	8 54	9 09	9 14	9 39	9 43	9 54	10 09	10 14	10 24	10 39	10 43	10 54	11 09	11 14	11 39	11 43
52	Liège-Jonfosse		8 17	8 27	8 42	8 46	8 57	9 12	9 17	9 42	9 46	9 57	10 12	10 17	10 27	10 42	10 46	10 57	11 12	11 17	11 42	11 46
53	**Liège-Guillemins**	○	2 8 20	3 8 30	8 45	4 8 49	1 9 00	5 9 15	2 9 20	2 9 45	4 9 49	1 10 00	5 10 15	2 10 20	3 10 30	10 45	4 10 49	1 11 00	5 11 15	2 11 20	2 11 45	3 11 49
40	Maastricht	○	8 49				9 49	9 49	9 49	10 14		10 49	10 49	10 49				11 49	11 49	11 49	12 14	
125	Namur	○		9 30	9 30	9 30	9 47			10 30	10 30	10 47			11 30	11 30	11 30	11 47			12 30	12 30
130	Charleroi-Sud	○		10 00	10 00	10 00				11 00	11 00				12 00	12 00	12 00				13 00	13 00
36	Leuven	○		9 32	9 56	9 56	9 56			10 56	10 56	10 56			11 32	11 56	11 56	11 56			12 56	12 56
36	Bruxelles-Brussel	Nord/Noord ○		9 57	10 21	10 21	10 21			11 21	11 21	11 21			11 57	12 21	12 21	12 21			13 21	13 21
36		Centr. ○		10 02	10 26	10 26	10 26			11 26	11 26	11 26			12 02	12 26	12 26	12 26			13 26	13 26
36		Midi/Zuid ○		10 06	10 30	10 30	10 30	10 35	10 35	11 30	11 30	11 30			12 06	12 30	12 30	12 30	12 35	12 35	13 30	13 30

1 Zie verder tabellen 125, 161.
2 Zie verder tabel 40.
3 Zie verder tabel 43.
4 Zie verder tabellen 125, 130, 118, 78, 94.
5 Zie verder tabel 37.
6 Zie verder tabellen 125, 161, 50a.
7 Zie verder tabel 125.
8 Zie verder tabellen 125, 130, 118, 78.

1 Voir tableaux 125, 161.
2 Voir tableau 40.
3 Voir tableau 43.
4 Voir tableaux 125, 130, 118, 78, 94.
5 Voir tableau 37.
6 Voir tableaux 125, 161, 50a.
7 Voir tableau 125.
8 Voir tableaux 125, 130, 118, 78.

HERENTALS
Bobbejaanland

B-Dagtrip 139

34

34

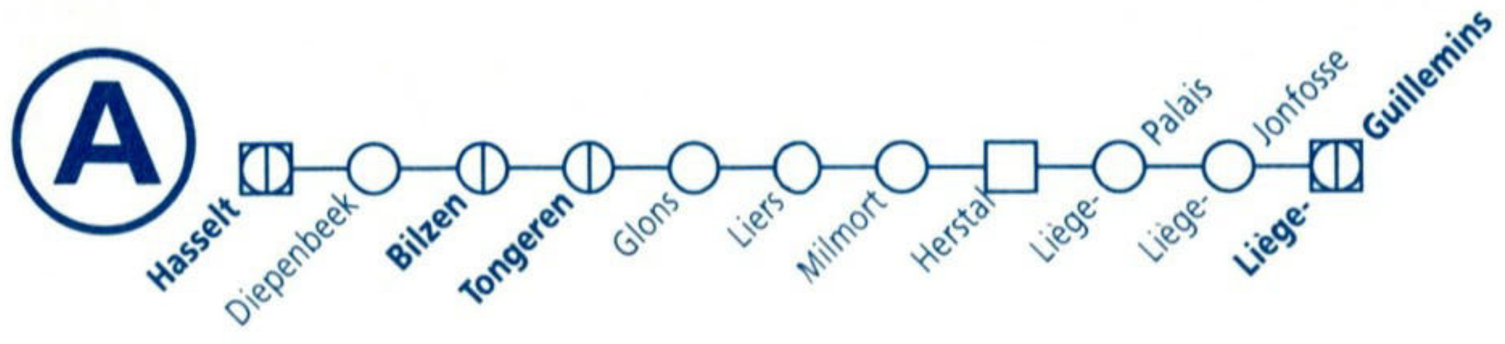

tab km		IC M 2433	L 5262	L 5362	L 5562	IR c 2910	IC D 935	IC M 2434	P 7483 ③ ●	L 5263	L 5363	IR c 2911	IC D 936	IC M 2435	L 5264	L 5364	L 5564	IR c 2912	IC D 937	IC M 2536	L 5265
36	*Bruxelles-Midi/Zuid*					*10 27*						*11 27*						*12 27*			
36	*Bruxelles-Centr.*					*10 31*						*11 31*						*12 31*			
36	*Bruxelles-Nord/Noord*					*10 36*						*11 36*						*12 36*			
36	*Leuven*					*11 04*						*12 04*						*13 04*			
15	*Mol*					*11 10*												*13 10*			
21	*Genk*					*11 28*						*12 28*						*13 28*			
16	*Antwerpen-Centraal*					**10 34**						**11 34**						**12 34**			
16	*Antwerpen-Berchem*					**10 39**						**11 39**						**12 39**			
16	*Lier*					**10 50**						**11 50**						**12 50**			
35	*Aarschot*					**11 14**						**12 14**						**13 14**			
35	*Diest*					*11 34*						*12 34*						*13 34*			
0	**Hasselt**					**11 55**						**12 55**						**13 55**			
7	Diepenbeek					**12 01**						**13 01**						**14 01**			
16	Bilzen					**12 08**						**13 08**						**14 08**			
26	Tongeren ○					**12 16**						**13 16**						**14 16**			
26	Tongeren					**12 16**						**13 16**						**14 16**			
32	Glons					**12 21**						**13 21**						**14 21**			
39	Liers	**11 39**			12 09	**12 28**		**12 39**				**13 28**		**13 39**			14 09	**14 28**		**14 39**	
42	Milmort	**11 43**			12 13	|		**12 43**			|		**13 43**			14 13	|		**14 43**	
46	Herstal	**11 49**			12 19	**12 34**	**12 38**	**12 49**	12 53			**13 34**	**13 38**	**13 49**			14 19	**14 34**	**14 38**	**14 49**	
50	**Liège-Palais**	**11 54**	12 09	12 14	12 24	**12 39**	**12 43**	**12 54**	12 58	13 09	13 14	**13 39**	**13 43**	**13 54**	14 09	14 14	14 24	**14 39**	**14 43**	**14 54**	15 09
52	Liège-Jonfosse	**11 57**	12 12	12 17	12 27	**12 42**	**12 46**	**12 57**	13 01	13 12	13 17	**13 42**	**13 46**	**13 57**	14 12	14 17	14 27	**14 42**	**14 46**	**14 57**	15 12
53	**Liège-Guillemins** ○	5 **12 00**	1 12 15	2 12 20	3 12 30	**12 45**	4 **12 49**	5 **13 00**	3 13 04	1 13 15	2 13 20	2 **13 45**	4 **13 49**	5 **14 00**	1 14 15	2 14 20	3 14 30	**14 45**	4 **14 49**	5 **15 00**	1 15 15
40	*Maastricht* ○	*12 49*	*12 49*	12 49				*13 49*	*13 49*	*13 49*	13 49	**14 14**		*14 49*	*14 49*	14 49				*15 49*	*15 49*
125	*Namur* ○	**12 47**			*13 30*	*13 30*	**13 30**	**13 47**				*14 30*	**14 30**	**14 47**			*15 30*	*15 30*	**15 30**	**15 47**	
130	*Charleroi-Sud* ○				*14 00*	*14 00*	**14 00**					*15 00*	**15 00**				*16 00*	*16 00*	**16 00**		
36	*Leuven* ○	*12 56*			*13 32*	*13 56*	*13 56*	*13 56*				*14 56*	*14 56*	*14 56*			*15 32*	*15 39*	*15 39*	*15 56*	
36	*Bruxelles-Nord/Noord* ○	*13 21*			*13 57*	*14 21*	*14 21*	*14 21*				*15 21*	*15 21*	*15 21*			*15 57*	*16 13*	*16 13*	*16 21*	
36	*Bruxelles-Centr.* ○	*13 26*			*14 02*	*14 26*	*14 26*	*14 26*				*15 26*	*15 26*	*15 26*			*16 02*	*16 19*	*16 19*	*16 26*	
36	*Bruxelles-Midi/Zuid* ○	*13 30*			*14 06*	*14 30*	*14 30*	*14 30*		*14 35*	*14 35*	*15 30*	*15 30*	*15 30*			*16 06*	*16 23*	*16 23*	*16 30*	*16 35*

tab km		L 5365	L 5565	IR c 2913	IC D 938	IC M 2537	L 5266	L 5366	P 8480 ▲	L 5566	P 8498	IR c 2914	IC D 939	IC M 2438	P 8482	L 5267	L 5367	L 5567	IR c 2915	IC D 940	IC M 2439
36	Bruxelles-Brussel Midi/Zuid			13 27								14 27							15 27		
36	Bruxelles-Brussel Centr.			13 31								14 31							15 31		
36	Bruxelles-Brussel Nord/Noord			13 36								14 36							15 36		
36	Leuven			14 04								15 04							16 04		
15	Mol											15 10									
21	Genk			14 28								15 28							16 28		
16	Antwerpen-Centraal			13 34								14 34							15 34		
16	Antwerpen-Berchem			13 39								14 39							15 39		
16	Lier			13 50								14 50							15 50		
35	Aarschot			14 14								15 14							16 14		
35	Diest			14 34								15 34							16 34		
0	**Hasselt**			14 55								15 55							16 55		
7	Diepenbeek			15 01								16 01							17 01		
16	Bilzen			15 08								16 08							17 08		
26	Tongeren ○			15 16								16 16							17 16		
26	Tongeren			15 16								16 16							17 16		
32	Glons			15 21								16 21							17 21		
39	Liers		15 09	15 28		15 39			16 03	16 09	16 16	16 28		16 39				17 09	17 28		17 39
42	Milmort		15 13	|		15 43			16 07	16 13	16 20	|		16 43				17 13	|		17 43
46	Herstal		15 19	15 34	15 38	15 49			16 13	16 19	16 26	16 34	16 38	16 49	16 52			17 19	17 34	17 38	17 49
50	**Liège-Palais**	15 14	15 24	15 39	15 43	15 54	16 09	16 14	16 18	16 24	16 31	16 39	16 43	16 54	16 57	17 09	17 14	17 24	17 39	17 43	17 54
52	Liège-Jonfosse	15 17	15 27	15 42	15 46	15 57	16 12	16 17	16 21	16 27	16 34	16 42	16 46	16 57	17 00	17 12	17 17	17 27	17 42	17 46	17 57
53	**Liège-Guillemins** ○	[2] 15 20	[3] 15 30	[2] 15 45	[4] 15 49	[5] 16 00	[1] 16 15	[2] 16 20	[6] 16 24	[3] 16 30	[1] 16 37	16 45	[4] 16 49	[5] 17 00	[3] 17 03	[1] 17 15	[2] 17 20	[3] 17 30	[2] 17 45	[4] 17 49	[5] 18 00
40	Maastricht ○	15 49	16 14	16 14		16 49	16 49	16 49						17 49	17 49	17 49	17 49	18 14	18 14		18 49
125	Namur ○		16 30	16 30	16 30	16 47				17 30	17 30	17 30	17 30	17 47				18 30	18 30	18 30	18 47
130	Charleroi-Sud ○		17 00	17 00	17 00					18 00	18 00	18 00	18 00					19 00	19 00	19 00	
36	Leuven ○		16 32	16 56	16 56	16 56			17 32	17 32	17 32	17 56	17 56	17 56	17 56			18 32	18 56	18 56	18 56
36	Bruxelles-Brussel Nord/Noord ○		16 57	17 21	17 21	17 21			17 57	17 57	17 57	18 21	18 21	18 21	18 21			18 57	19 21	19 21	19 21
36	Bruxelles-Brussel Centr. ○		17 02	17 26	17 26	17 26			18 02	18 02	18 02	18 26	18 26	18 26	18 26			19 02	19 26	19 26	19 26
36	Bruxelles-Brussel Midi/Zuid ○	16 35	17 06	17 30	17 30	17 30			18 06	18 06	18 06	18 30	18 30	18 30	18 30	18 35	18 35	19 06	19 30	19 30	19 30

[1] Zie verder tabel 37.
[2] Zie verder tabel 40.
[3] Zie verder tabel 43.
[4] Zie verder tabellen 125, 130, 118, 78, 94.
[5] Zie verder tabellen 125, 161.
[6] Zie verder tabel 125.

[1] Voir tableau 37.
[2] Voir tableau 40.
[3] Voir tableau 43.
[4] Voir tableaux 125, 130, 118, 78, 94.
[5] Voir tableaux 125, 161.
[6] Voir tableau 125.

ENGELAND

Cruise Zeebrugge - Hull met bezoek aan York

B-Dagtrip 119*-154*

34

34

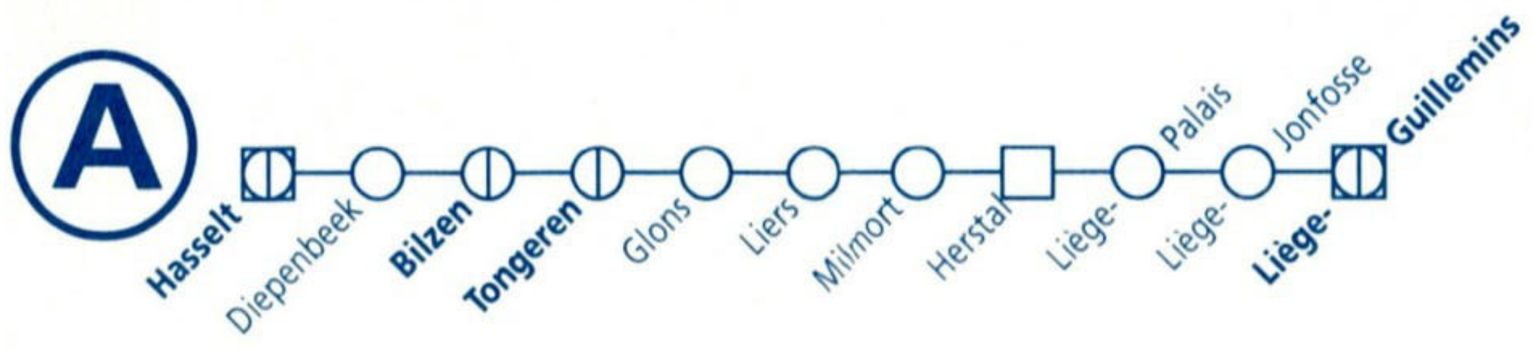

tab km			P 8483	L 5268	L 5368	L 5568	P 8484	P 8362	IR c 2916	IC D 941	IC M 2440	L 5269	L 5369	P 8364	IR c 2917	IC D 942	IC M 2441	L 5270	L 5370	L 5570	IR c 2918	IC D 943
36	*Bruxelles-Brussel*	*Midi/Zuid*						16 10	*16 27*					17 10	*17 27*						*18 27*	
36		*Centr.*						16 14	*16 31*					17 14	*17 31*						*18 31*	
36		*Nord/Noord*						16 19	*16 36*					17 19	*17 36*						*18 36*	
36	*Leuven*							16 46	*17 04*					17 47	*18 04*						*19 04*	
15	*Mol*								*17 10*						*18 10*						*19 10*	
21	*Genk*							*17 02*	*17 28*					*18 02*	*18 28*						*19 28*	
16	*Antwerpen-Centraal*								**16 34**						**17 34**						**18 34**	
16	*Antwerpen-Berchem*								**16 39**						**17 39**						**18 39**	
16	*Lier*								**16 50**						**17 50**						**18 50**	
35	*Aarschot*							17 00	**17 15**					18 01	**18 15**						**19 14**	
35	*Diest*							17 13	*17 34*					18 20	*18 34*						*19 34*	
0	**Hasselt**							17 28	**17 55**					18 38	**18 55**						**19 55**	
7	Diepenbeek							17 36	**18 01**					18 46	**19 01**						**20 01**	
16	Bilzen							17 44	**18 08**					18 54	**19 08**						**20 08**	
26	Tongeren	○						17 53	**18 16**					19 03	**19 16**						**20 16**	
26	Tongeren								**18 16**						**19 16**						**20 16**	
32	Glons								**18 21**						**19 21**						**20 21**	
39	Liers		17 43			18 09	18 20		**18 28**		**18 39**				**19 28**		**19 39**			20 09	**20 28**	
42	Milmort		17 47			18 13	18 24				**18 43**						**19 43**			20 13		
46	Herstal		17 53			18 19	18 30		**18 34**	**18 38**	**18 49**				**19 34**	**19 38**	**19 49**			20 19	**20 34**	**20 38**
50	**Liège-Palais**		17 58	18 09	18 14	18 24	18 35		**18 39**	**18 43**	**18 54**	19 09	19 14		**19 39**	**19 43**	**19 54**	20 09	20 14	20 24	**20 39**	**20 43**
52	Liège-Jonfosse		18 01	18 12	18 17	18 27	18 38		**18 42**	**18 46**	**18 57**	19 12	19 17		**19 42**	**19 46**	**19 57**	20 12	20 17	20 27	**20 42**	**20 46**
53	**Liège-Guillemins**	○	3 18 04	1 18 15	2 18 20	3 18 30	3 18 41		**18 45**	4 **18 49**	5 **19 00**	1 19 15	2 19 20		2 **19 45**	4 **19 49**	5 **20 00**	1 20 15	2 20 20	3 20 30	**20 45**	6 **20 49**
40	*Maastricht*	○	*18 49*	*18 49*	18 49						*19 49*	*19 49*	19 49		**20 14**		*20 49*	*20 49*	20 49			
125	*Namur*	○				*19 30*	*19 30*		*19 30*	**19 30**	**19 47**				*20 30*	**20 30**	**20 47**			*21 30*	*21 30*	**21 30**
130	*Charleroi-Sud*	○				*20 00*	*20 00*		*20 00*	**20 00**					*21 00*	**21 00**				*22 00*	*22 00*	**22 00**
36	*Leuven*	○				*19 32*	*19 32*		*19 56*	*19 56*	*19 56*				*20 56*	*20 56*	*20 56*			*21 32*	*21 56*	*21 56*
36	*Bruxelles-Brussel*	*Nord/Noord* ○				*19 57*	*19 57*		*20 21*	*20 21*	*20 21*				*21 21*	*21 21*	*21 21*			*21 57*	*22 21*	*22 21*
36		*Centr.* ○				*20 02*	*20 02*		*20 26*	*20 26*	*20 26*				*21 26*	*21 26*	*21 26*			*22 02*	*22 26*	*22 26*
36		*Midi/Zuid* ○				*20 06*	*20 06*		*20 30*	*20 30*	*20 30*	*20 35*	*20 35*		*21 30*	*21 30*	*21 30*			*22 06*	*22 30*	*22 30*

tab km			IC M 2442	L 5271	L 5371	IR c 2919	IC D 944	IC M 2443	L 5272	L 5372	L 5572	IC D 945	L 5373	IR c 2920		
					7					7			7			
36	*Bruxelles-Brussel*	*Midi/Zuid*				*19 27*								*20 27*		
36		*Centr.*				*19 31*								*20 31*		
36		*Nord/Noord*				*19 36*								*20 36*		
36	*Leuven*					*20 04*								*21 04*		
15	*Mol*													*21 10*		
21	*Genk*					*20 28*								*21 28*		
16	*Antwerpen-Centraal*					**19 34**								**20 34**		
16	*Antwerpen-Berchem*					**19 39**								**20 39**		
16	*Lier*					**19 50**								**20 50**		
35	*Aarschot*					**20 14**								**21 14**		
35	*Diest*					*20 34*								*21 34*		
0	**Hasselt**					**20 55**								**21 55**		
7	Diepenbeek					**21 01**								**22 01**		
16	Bilzen					**21 08**								**22 08**		
26	Tongeren	○				**21 16**								**22 16**		
26	Tongeren					**21 16**										
32	Glons					**21 21**										
39	Liers		**20 39**			**21 28**		**21 39**			22 09					
42	Milmort		**20 43**					**21 43**			22 13					
46	Herstal		**20 49**			**21 34**	**21 38**	**21 49**			22 19	**22 38**				
50	**Liège-Palais**		**20 54**	21 09	21 14	**21 39**	**21 43**	**21 54**	22 09	22 14	22 24	**22 43**	23 14			
52	Liège-Jonfosse		**20 57**	21 12	21 17	**21 42**	**21 46**	**21 57**	22 12	22 17	22 27	**22 46**	23 17			
53	**Liège-Guillemins**	○	5 **21 00**	1 21 15	2 21 20	2 **21 45**	3 **21 49**	9 **22 00**	1 22 15	2 22 20	3 22 30	10 **22 49**	2 23 20			
40	*Maastricht*	○	*21 49*	*21 49*	21 49	**22 14**		*22 49*	*22 49*	22 49			23 49			
125	*Namur*	○	**21 47**			*22 30*	**22 30**	**22 47**	*23 28*		*23 35*	**23 35**				
130	*Charleroi-Sud*	○				*23 00*	**23 00**				*0 11*	**0 11**				
36	*Leuven*	○	*21 56*			*22 56*	*22 56*	*22 56*	*23 52*	*23 52*		*23 56*				
36	*Bruxelles-Brussel*	*Nord/Noord* ○	*22 21*			*23 21*	*23 21*	*23 21*				*0 21*				
36		*Centr.* ○	*22 26*			*23 26*	*23 26*	*23 26*				*0 26*				
36		*Midi/Zuid* ○	*22 30*			*23 30*	*23 30*	*23 30*				*0 30*				

1 Zie verder tabel 37.
2 Zie verder tabel 40.
3 Zie verder tabel 43.
4 Zie verder tabellen 125, 130, 118, 78, 94.
5 Zie verder tabellen 125, 161. 6 Zie verder tabellen 125, 130, 118, 78.
7 Rijdt niet op 31 dec 98 tussen Wezet en Maastricht.
8 Zie verder tabellen 125, 130, 118.
9 Zie verder tabel 125.
10 Zie verder tabellen 125, 130.

1 Voir tableau 37.
2 Voir tableau 40.
3 Voir tableau 43.
4 Voir tableaux 125, 130, 118, 78, 94.
5 Voir tableaux 125, 161. 6 Voir tableaux 125, 130, 118, 78.
7 Ne circule pas le 31 déc 98 entre Visé et Maastricht.
8 Voir tableaux 125, 130, 118.
9 Voir tableau 125.
10 Voir tableaux 125, 130.

HASSELT

Bezoek aan de Japanse Tuin en 2 musea naar keuze

B-Dagtrip 163

35



35

tab km			L 2875	P 7365	L 2876	IR C 2905	IC E 1504	L 2877	IR C 2906	IC E 1505	L 2878	IR C 2907	IC E 1506	L 2879	IR C 2908	IC E 1507	L 2880	IR C 2909	IC E 1508	L 2881	IR C 2910	IC E 1509
												3										
53a	*Mechelen*									6 29			7 29			8 29			9 29			10 29
36	*Brussel-Zuid/Midi*						5 27	5 30		6 27	6 30		7 27	7 30		8 27	8 30		9 27	9 30		10 27
36	*Bruxelles Centr.*						5 31	5 34		6 31	6 34		7 31	7 34		8 31	8 34		9 31	9 34		10 31
36	*Noord/Nord*						5 36	5 39		6 36	6 39		7 36	7 39		8 36	8 39		9 36	9 39		10 36
0	**Leuven**		4 20	5 08	5 14		**6 04**	6 14		**7 04**	7 14		**8 04**	8 14		**9 04**	9 14		**10 04**	10 14		**11 04**
9	Wezemaal		4 28	|	5 22		|	6 22		|	7 22		|	8 22		|	9 22		|	10 22		|
16	**Aarschot**	○	1 4 33	5 19	1 5 27		**6 15**	1 6 27		**7 15**	1 7 27		**8 15**	1 8 27		**9 15**	1 9 27		**10 15**	1 10 27		**11 15**
16	*Lier*	○	4 59	*5 54*	5 54		*6 54*	6 54		*7 54*	7 54		*8 54*	8 54		*9 54*	9 54		*10 54*	10 54		*11 54*
16	*Antwerpen-Berchem*	○	5 12	*6 12*	6 12		*7 12*	7 12		*8 12*	8 12		*9 12*	9 12		*10 12*	10 12		*11 12*	11 12		*12 12*
16	*Antwerpen-Centraal*					**5 34**	*5 34*		**6 34**	*6 34*		**7 34**	*7 34*		**8 34**	*8 34*		**9 34**	*9 34*		**10 34**	*10 34*
16	*Antwerpen-Berchem*					**5 39**	*5 39*		**6 39**	*6 39*		**7 39**	*7 39*		**8 39**	*8 39*		**9 39**	*9 39*		**10 39**	*10 39*
16	*Lier*					**5 50**	*5 50*		**6 50**	*6 50*		**7 50**	*7 50*		**8 50**	*8 50*		**9 50**	*9 50*		**10 50**	*10 50*
16	**Aarschot**			5 20		**6 14**	**6 17**		**7 14**	**7 17**		**8 14**	**8 17**		**9 14**	**9 17**		**10 14**	**10 17**		**11 14**	**11 17**
19	Langdorp			5 23		|	**6 20**		|	**7 20**		|	**8 20**		|	**9 20**		|	**10 20**		|	**11 20**
25	Testelt			5 28		|	**6 25**		|	**7 25**		|	**8 25**		|	**9 25**		|	**10 25**		|	**11 25**
28	Zichem			5 32		|	**6 29**		|	**7 29**		|	**8 29**		|	**9 29**		|	**10 29**		|	**11 29**
33	**Diest**			5 37		**6 26**	**6 34**		**7 26**	**7 34**		**8 26**	**8 34**		**9 26**	**9 34**		**10 26**	**10 34**		**11 26**	**11 34**
43	Schulen			5 44		|	**6 41**		|	**7 41**		|	**8 41**		|	**9 41**		|	**10 41**		|	**11 41**
54	**Hasselt**	○		5 53		2 **6 39**	**6 50**		2 **7 39**	**7 50**		4 **8 39**	**8 50**		2 **9 39**	**9 50**		4 **10 39**	**10 50**		2 **11 39**	**11 50**
34	*Liège-Guillemins*	○				**7 45**	*7 45*		**8 45**	*8 45*		**9 45**	*9 45*		**10 45**	*10 45*		**11 45**	*11 45*		**12 45**	*12 45*
21	*Genk*	○		*6 32*					**7 58**			**8 58**										

HASSELT - LANDEN - LEUVEN → OOSTENDE

alle dagen tijdens het toeristisch seizoen

tab km			L 2882	IR c 2911	IC E 1510	L 2883	IR c 2912	IC E 1511	L 2884	IR c 2913	IC E 1512	L 2885	IR c 2914 [5]	IC E 1513	L 2886	P 8360	IR c 2915 [6]	IC E 1514	L 2887	P 8363	P 8362	P 8349 [7] [8]
53a	*Mechelen*				*11 29*			*12 29*			*13 29*			*14 29*		*14 53*		*15 29*		*15 53*		*16 29*
36	*Brussel-Bruxelles* Zuid/Midi		*10 30*		**11 27**	*11 30*		**12 27**	*12 30*		**13 27**	*13 30*		**14 27**	*14 30*	*14 58*		**15 27**	*15 30*	*15 58*	16 13	*16 10*
36	*Brussel-Bruxelles* Centr.		*10 34*		**11 31**	*11 34*		**12 31**	*12 34*		**13 31**	*13 34*		**14 31**	*14 34*	*15 02*		**15 31**	*15 34*	*16 02*	16 17	*16 14*
36	*Brussel-Bruxelles* Noord/Nord		*10 39*		**11 36**	*11 39*		**12 36**	*12 39*		**13 36**	*13 39*		**14 36**	*14 39*	*15 06*		**15 36**	*15 39*	*16 06*	16 22	*16 19*
0	**Leuven**		11 14		**12 04**	12 14		**13 04**	13 14		**14 04**	14 14		**15 04**	15 14	15 33		**16 04**	16 14	16 33	16 50	16 53
9	Wezemaal		11 22		|	12 22		|	13 22		|	14 22		|	15 22	|		|	16 22	16 41	|	17 01
16	**Aarschot**	○	[1] 11 27		**12 15**	[1] 12 27		**13 15**	[1] 13 27		**14 15**	[1] 14 27		**15 15**	[1] 15 27	15 46		**16 15**	[1] 16 27	16 47	17 02	17 06
16	*Lier*	○	11 54		*12 54*	12 54		*13 54*	13 54		*14 54*	14 54		*15 54*	15 54	*16 10*		*16 54*	16 54	*17 10*		*17 54*
16	*Antwerpen-Berchem*	○	12 12		*13 12*	13 12		*14 12*	14 12		*15 12*	15 12		*16 12*	16 12	*16 21*		*17 12*	17 12	*17 21*		*18 12*
16	*Antwerpen-Centraal*			**11 34**	*11 34*		**12 34**	*12 34*		**13 34**	*13 34*		**14 34**	*14 34*			**15 34**	*15 34*				
16	*Antwerpen-Berchem*			**11 39**	*11 39*		**12 39**	*12 39*		**13 39**	*13 39*		**14 39**	*14 39*		*14 48*	**15 39**	*15 39*		*15 48*		
16	*Lier*			**11 50**	*11 50*		**12 50**	*12 50*		**13 50**	*13 50*		**14 50**	*14 50*		*15 06*	**15 50**	*15 50*		*16 06*		
16	**Aarschot**			**12 14**	**12 17**		**13 14**	**13 17**		**14 14**	**14 17**		**15 14**	**15 17**		15 48	**16 14**	**16 17**		16 48	17 03	
19	Langdorp			|	**12 20**		|	**13 20**		|	**14 20**		|	**15 20**		15 52	|	**16 20**		16 52	|	
25	Testelt			|	**12 25**		|	**13 25**		|	**14 25**		|	**15 25**		15 57	|	**16 25**		16 57	|	
28	Zichem			|	**12 29**		|	**13 29**		|	**14 29**		|	**15 29**		16 01	|	**16 29**		17 01	|	
33	**Diest**			**12 26**	**12 34**		**13 26**	**13 34**		**14 26**	**14 34**		**15 26**	**15 34**		16 06	**16 26**	**16 34**		17 06	17 15	
43	Schulen			|	**12 41**		|	**13 41**		|	**14 41**		|	**15 41**		16 13	|	**16 41**		17 13	|	
54	**Hasselt**	○		[4] **12 39**	**12 50**		[2] **13 39**	**13 50**		[4] **14 39**	**14 50**		[2] **15 39**	**15 50**		16 22	[4] **16 39**	**16 50**		17 22	[2] 17 28	
34	*Liège-Guillemins*	○		**13 45**	*13 45*		**14 45**	*14 45*		**15 45**	*15 45*		**16 45**	*16 45*			**17 45**	*17 45*				
21	*Genk*	○											**15 58**			*16 58*	**16 58**			*17 58*	*17 58*	

[1] Zie verder tabellen 16, 15.
[2] Zie verder tabel 34.
[3] Rijdt ook verder naar Genk als trein P 7307.
[4] Zie verder tabellen 34, 40.
[5] Rijdt ook verder naar Genk als trein P 8314.
[6] Rijdt ook verder naar Genk als trein P 8315.
[7] Rijdt te Aarschot verder naar Hasselt als trein IR 2916.
[8] Brussel-Schuman 16 07, Brussel-L.W. 16 10, Etterbeek 16 14.

[1] Voir tableaux 16, 15.
[2] Voir tableau 34.
[3] Continue également vers Genk comme train P 7307.
[4] Voir tableaux 34, 40.
[5] Continue également vers Genk comme train P 8314.
[6] Continue également vers Genk comme train P 8315.
[7] Continue à Aarschot vers Hasselt comme train IR 2916.
[8] Bruxelles-Schuman 16 07, Bruxelles-Q.L. 16 10, Etterbeek 16 14.

LEUVEN "550 jaar Stadhuis"

Dirk Bouts in het Leuven van de late Middeleeuwen

B-Dagtrip 170*

35



35

tab km			IR c 2916	IC E 1515	P 8215	L 2888	P 8364	IR c 2917	IC E 1516	L 2889	IR c 2918	IC E 1517	L 2890	T 6764	IR c 2919	IC E 1518	L 2891	IR c 2920	IC E 1519	L 2892	IR c 2921	IC E 1520
			1					4						6 ☼								
53a	*Mechelen*			*16 33*		*16 33*			*17 29*			*18 29*		19 32		*19 29*			*20 29*			*21 29*
36	*Brussel- Zuid/Midi*			**16 27**		*16 30*	17 10		**17 27**	*17 30*		**18 27**	*18 30*			**19 27**	*19 30*		**20 27**	*20 30*		**21 27**
36	*Bruxelles Centr.*			**16 31**		*16 34*	17 14		**17 31**	*17 34*		**18 31**	*18 34*			**19 31**	*19 34*		**20 31**	*20 34*		**21 31**
36	*Noord/Nord*			**16 36**		*16 39*	17 19		**17 36**	*17 39*		**18 36**	*18 39*			**19 36**	*19 39*		**20 36**	*20 39*		**21 36**
0	**Leuven**			**17 04**		17 14	17 46		**18 04**	18 14		**19 04**	19 14			**20 04**	20 14		**21 04**	21 14		**22 04**
9	Wezemaal			|		17 22	17 55		|	18 22		|	19 22	|		|	20 22		|	21 22		|
16	**Aarschot**	○		**17 15**		3 17 27	18 00		**18 15**	3 18 27		**19 15**	3 19 27	20 02		**20 15**	3 20 27		**21 15**	3 21 27		**22 15**
16	*Lier*	○		*17 54*		17 54			*18 54*	18 54		*19 54*	19 54			*20 54*	20 54		*21 54*	21 54		
16	*Antwerpen-Berchem*	○		*18 12*		18 12			*19 12*	19 12		*20 12*	20 12			*21 12*	21 12		*22 12*	22 12		
16	*Antwerpen-Centraal*		**16 34**	*16 34*				**17 34**	*17 34*		**18 34**	*18 34*			**19 34**	*19 34*		**20 34**	*20 34*		**21 34**	*21 34*
16	*Antwerpen-Berchem*		**16 39**	*16 39*	16 53			**17 39**	*17 39*		**18 39**	*18 39*			**19 39**	*19 39*		**20 39**	*20 39*		**21 39**	*21 39*
16	*Lier*		**16 50**	*16 50*	17 04			**17 50**	*17 50*		**18 50**	*18 50*			**19 50**	*19 50*		**20 50**	*20 50*		**21 50**	*21 50*
16	**Aarschot**		**17 15**	**17 18**			18 01	**18 15**	**18 18**		**19 14**	**19 17**			**20 14**	**20 17**		**21 14**	**21 17**		**22 14**	**22 17**
19	Langdorp		|	**17 21**	17 25		18 05	|	**18 21**		|	**19 20**			|	**20 20**		|	**21 20**		|	**22 20**
25	Testelt		|	**17 26**	17 30		18 10	|	**18 26**		|	**19 25**			|	**20 25**		|	**21 25**		|	**22 25**
28	Zichem		|	**17 30**	17 34		18 14	|	**18 30**		|	**19 29**			|	**20 29**		|	**21 29**		|	**22 29**
33	**Diest**		**17 26**	**17 34**	17 39		18 20	**18 26**	**18 34**		**19 26**	**19 34**			**20 26**	**20 34**		**21 26**	**21 34**		**22 26**	**22 34**
43	Schulen		|	**17 41**	17 46		18 27	|	**18 41**		|	**19 41**			|	**20 41**		|	**21 41**		|	**22 41**
54	**Hasselt**	○	2 **17 39**	**17 50**	17 55		2 18 36	5 **18 39**	**18 50**		2 **19 39**	**19 50**			5 **20 39**	**20 50**		2 **21 39**	**21 50**		**22 39**	**22 50**
34	*Liège-Guillemins*	○	**18 45**	*18 45*			*19 45*	**19 45**	*19 45*		**20 45**	*20 45*			**21 45**	*21 45*						
21	*Genk*	○	**17 58**		*18 32*		*18 58*	**18 58**														

LOUVAIN "550 ans de l'Hôtel de Ville" — B-Excursion 169

Joutes Chevaleresques

tab km			L 2893	IR C 2922	IC E 1521				
53a	*Mechelen*				*22 29*				
36	*Brussel-Bruxelles*	*Zuid/Midi*	*21 30*		**22 27**				
36		*Centr.*	*21 34*		**22 31**				
36		*Noord/Nord*	*21 39*		**22 36**				
0	**Leuven**		22 14		**23 04**				
9	Wezemaal		22 22		|			
16	**Aarschot**	○	[7] 22 27		**23 15**				
16	*Lier*	○	*23 10*						
16	*Antwerpen-Berchem*	○	*23 21*						
16	*Antwerpen-Centraal*			**22 34**	*22 34*				
16	*Antwerpen-Berchem*			**22 39**	*22 39*				
16	*Lier*			**22 50**	*22 50*				
16	**Aarschot**			**23 14**	**23 17**				
19	Langdorp			|	**23 20**				
25	Testelt			|	**23 25**				
28	Zichem			|	**23 29**				
33	**Diest**			**23 26**	**23 34**				
43	Schulen			|	**23 41**				
54	**Hasselt**	○		**23 39**	[8] **23 50**				
34	*Liège-Guillemins*	○							
21	*Genk*	○		*0 10*	**0 10**				

[1] Rijdt ook verder naar Genk als trein P 8316.
[2] Zie verder tabel 34.
[3] Zie verder tabellen 16, 15.
[4] Rijdt ook verder naar Genk als trein P 8317.
[5] Zie verder tabellen 34, 40.
[6] Herkomst Blankenberge 18 10.
[7] Zie verder tabel 15.
[8] Zie verder tabel 21.

[1] Continue également vers Genk comme train P 8316.
[2] Voir tableau 34.
[3] Voir tableaux 16, 15.
[4] Continue également vers Genk comme train P 8317.
[5] Voir tableaux 34, 40.
[6] Origine Blankenberge 18 10.
[7] Voir tableau 15.
[8] Voir tableau 21.

BOKRIJK

Openluchtmuseum

B-Dagtrip 108

35



tab km			P 7280	P 7359	IC E 1527	IR C 2926	P 7360	L 2855	IC E 1528	IR C 2927	P 7349	P 7362	P 7363	L 2856	P 7215	IC E 1529	IR C 2928	P 7364	L 2857	IC E 1530	T 6714	IR C 2929
										3	4										7 ☼	
21	*Genk*									*5 53*		*5 53*			*6 28*		*6 53*	*6 53*				**8 02**
34	*Liège-Guillemins*															*6 15*	**6 15**			*7 15*		**7 15**
0	**Hasselt**		4 08		**5 10**	**5 21**	5 38		**6 10**	**6 18**		6 21	6 38		6 47	**7 10**	**7 19**	7 32		**8 10**		**8 21**
11	Schulen		4 17		**5 19**	|	5 47		**6 19**	|		6 30	6 47		6 57	**7 19**	|	|		**8 19**		|
21	**Diest**		4 24		**5 27**	**5 35**	5 55		**6 27**	**6 34**		6 38	6 55		7 06	**7 27**	**7 35**	7 47		**8 27**		**8 35**
26	Zichem		4 28		**5 31**	|	5 59		**6 31**	|		6 43	6 59		7 11	**7 31**	|	|		**8 31**		|
29	Testelt		4 32		**5 35**	|	6 03		**6 35**	|		6 47	7 03		7 15	**7 35**	|	|		**8 35**		|
35	Langdorp		4 37		**5 40**	|	6 08		**6 40**	|		6 52	7 08		1 7 20	**7 40**	|	|		**8 40**		|
38	**Aarschot**	○	1 4 40		**5 43**	1 **5 46**	6 12		**6 43**	1 **6 46**		6 56	7 12			**7 43**	1 **7 46**	7 58		**8 43**		1 **8 46**
16	*Lier*	○	5 10		*6 10*	**6 10**	*6 54*		*7 10*	**7 10**			*7 54*		7 38	*8 10*	**8 10**			*9 10*		**9 10**
16	*Antwerpen-Berchem*	○	5 23		*6 21*	**6 21**	*7 12*		*7 21*	**7 21**			*8 12*		7 50	*8 21*	**8 21**			*9 21*		**9 21**
16	*Antwerpen-Centraal*	○	5 27		*6 26*	**6 26**			*7 26*	**7 26**						*8 26*	**8 26**			*9 26*		**9 26**
16	*Antwerpen-Berchem*						*5 39*	5 48	*5 48*		*5 48*		*6 39*	6 48		*6 48*			7 48	*7 48*	*7 48*	
16	*Lier*						*5 50*	6 06	*6 06*		*6 06*		*6 50*	7 06		*7 06*			8 06	*8 06*	*8 06*	
38	**Aarschot**			4 46	**5 45**		6 13	6 33	**6 45**		6 51	6 58	7 13	7 33		**7 45**		7 59	8 33	**8 45**	8 48	
45	Wezemaal			4 52	|		6 19	6 38	|		6 56	|	7 19	7 38		|		8 05	8 38	|	3 |	
54	**Leuven**	○		5 01	2 **5 56**		6 27	6 46	2 **6 56**		5 7 04	6 7 10	7 27	7 46		2 **7 56**		5 8 14	8 46	2 **8 56**		
36	*Brussel-Bruxelles* Noord/Nord	○		*5 41*	**6 24**		*6 54*	*7 21*	**7 24**		*7 38*	7 42	*7 54*	*8 21*		**8 24**		8 42	*9 21*	**9 24**		
36	*Brussel-Bruxelles* Centr.	○		*5 46*	**6 29**		*6 58*	*7 26*	**7 29**		*7 44*	7 47	*7 58*	*8 26*		**8 29**		8 47	*9 26*	**9 29**		
36	*Brussel-Bruxelles* Zuid/Midi	○		*5 50*	**6 33**		*7 02*	*7 30*	**7 33**		*7 48*	7 51	*8 02*	*8 30*		**8 33**		8 51	*9 30*	**9 33**		
53a	*Mechelen*	○		*5 31*	*6 31*		*7 07*	*7 29*	*7 29*		*7 31*	*7 31*	*8 07*			*8 31*				*9 31*	9 16	

LEUVEN "550 jaar Stadhuis"

Historische Praalstoet

B-Dagtrip 168

tab km			L 2858	IC E 1531	IR c 2930	L 2859	IC E 1532	IR c 2931	L 2860	IC E 1533	IR c 2932	L 2861	IC E 1534	IR c 2933	L 2862	IC E 1535	IR c 2934	L 2863	IC E 1536	IR c 2935	L 2864	IC E 1537
21	*Genk*				9 02																	
34	*Liège-Guillemins*			*8 15*	8 15		*9 15*	9 15		*10 15*	10 15		*11 15*	11 15		*12 15*	12 15		*13 15*	13 15		*14 15*
0	**Hasselt**			9 10	9 21		10 10	10 21		11 10	11 21		12 10	12 21		13 10	13 21		14 10	14 21		15 10
11	Schulen			9 19	|		10 19	|		11 19	|		12 19	|		13 19	|		14 19	|		15 19
21	**Diest**			9 27	9 35		10 27	10 35		11 27	11 35		12 27	12 35		13 27	13 35		14 27	14 35		15 27
26	Zichem			9 31	|		10 31	|		11 31	|		12 31	|		13 31	|		14 31	|		15 31
29	Testelt			9 35	|		10 35	|		11 35	|		12 35	|		13 35	|		14 35	|		15 35
35	Langdorp			9 40	|		10 40	|		11 40	|		12 40	|		13 40	|		14 40	|		15 40
38	**Aarschot**	○		9 43	1 9 46		10 43	1 10 46		11 43	1 11 46		12 43	1 12 46		13 43	1 13 46		14 43	1 14 46		15 43
16	*Lier*	○		*10 10*	10 10		*11 10*	11 10		*12 10*	12 10		*13 10*	13 10		*14 10*	14 10		*15 10*	15 10		*16 10*
16	*Antwerpen-Berchem*	○		*10 21*	10 21		*11 21*	11 21		*12 21*	12 21		*13 21*	13 21		*14 21*	14 21		*15 21*	15 21		*16 21*
16	*Antwerpen-Centraal*	○		*10 26*	10 26		*11 26*	11 26		*12 26*	12 26		*13 26*	13 26		*14 26*	14 26		*15 26*	15 26		*16 26*
16	*Antwerpen-Berchem*		8 48	*8 48*		9 48	*9 48*		10 48	*10 48*		11 48	*11 48*		12 48	*12 48*		13 48	*13 48*		14 48	*14 48*
16	*Lier*		9 06	*9 06*		10 06	*10 06*		11 06	*11 06*		12 06	*12 06*		13 06	*13 06*		14 06	*14 06*		15 06	*15 06*
38	**Aarschot**		9 33	9 45		10 33	10 45		11 33	11 45		12 33	12 45		13 33	13 45		14 33	14 45		15 33	15 45
45	Wezemaal		9 38	|		10 38	|		11 38	|		12 38	|		13 38	|		14 38	|		15 38	|
54	**Leuven**	○	9 46	2 9 56		10 46	2 10 56		11 46	2 11 56		12 46	2 12 56		13 46	2 13 56		14 46	2 14 56		15 46	2 15 56
36	*Brussel-Bruxelles* Noord/Nord	○	*10 21*	10 24		*11 21*	11 24		*12 21*	12 24		*13 21*	13 24		*14 21*	14 24		*15 21*	15 24		*16 21*	16 24
36	*Brussel-Bruxelles* Centr.	○	*10 26*	10 29		*11 26*	11 29		*12 26*	12 29		*13 26*	13 29		*14 26*	14 29		*15 26*	15 29		*16 26*	16 29
36	*Brussel-Bruxelles* Zuid/Midi	○	*10 30*	10 33		*11 30*	11 33		*12 30*	12 33		*13 30*	13 33		*14 30*	14 33		*15 30*	15 33		*16 30*	16 33
53a	*Mechelen*	○		*10 31*			*11 31*			*12 31*			*13 31*			*14 31*			*15 31*			*16 31*

1 Zie verder tabellen 16, 15.
2 Zie verder tabellen 36, 50a.
3 Rijdt ook verder naar Brussel-Schuman als trein P 7349.
4 Stopt te Etterbeek 7 41, Brussel-L.W. 7 46, Brussel-Schuman 7 49.
5 Zie verder tabellen 36, 26, 161.
6 Zie verder tabel 36.
7 Bestemming Blankenberge 10 40.
8 Zie verder tabellen 53a, 53, 50a.

1 Voir tableaux 16, 15.
2 Voir tableaux 36, 50a.
3 Continue également vers Bruxelles-Schuman comme train P 7349.
4 Arrêt à Etterbeek 7 41, Bruxelles-Q.L. 7 46, Bruxelles-Schuman 7 49.
5 Voir tableaux 36, 26, 161.
6 Voir tableau 36.
7 Destination Blankenberge 10 40.
8 Voir tableaux 53a, 53, 50a.

GO PASS **Je doet wat je wil !**

35

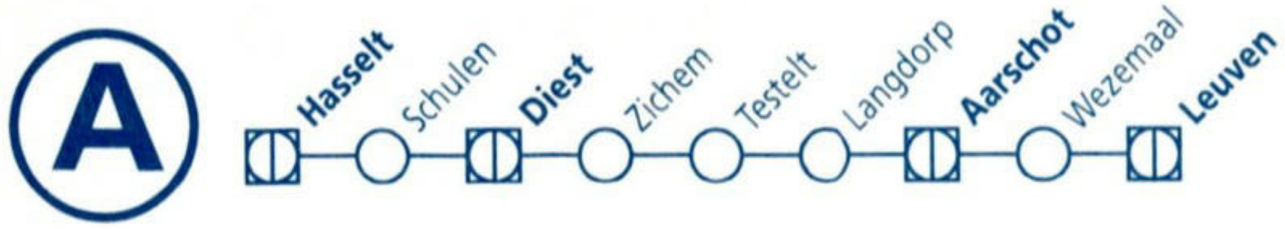

tab km			IR c 2936	L 2865	IC E 1538	IR c 2937	L 2866	IC E 1539	IR c 2938	L 2867	IC E 1540	IR c 2939	L 2868	IC E 1541	IR c 2940	L 2869	IC E 1542	IR c 2941	L 2870	IC E 1543	IR c 2942	L 2871
21	*Genk*					16 02			17 02			18 02			19 02							
34	*Liège-Guillemins*		14 15		*15 15*	15 15		*16 15*	16 15		*17 15*	17 15		*18 15*	18 15		*19 15*	19 15		*20 15*	20 15	
0	**Hasselt**		15 21		16 10	16 21		17 10	17 21		18 10	18 21		19 10	19 21		20 10	20 21		21 10	21 21	
11	Schulen				16 19			17 19			18 19			19 19			20 19			21 19		
21	**Diest**		15 35		16 27	16 35		17 27	17 35		18 27	18 35		19 27	19 35		20 27	20 35		21 27	21 35	
26	Zichem				16 31			17 31			18 31			19 31			20 31			21 31		
29	Testelt				16 35			17 35			18 35			19 35			20 35			21 35		
35	Langdorp				16 40			17 40			18 40			19 40			20 40			21 40		
38	**Aarschot**	○	15 46		16 43	16 46		17 43	17 46		18 43	18 46		19 43	19 46		20 43	20 46		21 43	21 46	
16	*Lier*	○	16 10		*17 10*	17 10		*18 10*	18 10		*19 10*	19 10		*20 10*	20 10		*21 10*	21 10		*22 10*	22 10	
16	*Antwerpen-Berchem*	○	16 21		*17 21*	17 21		*18 21*	18 21		*19 21*	19 21		*20 21*	20 21		*21 21*	21 21		*22 21*	22 21	
16	*Antwerpen-Centraal*	○	16 26		*17 26*	17 26		*18 26*	18 26		*19 26*	19 26		*20 26*	20 26		*21 26*	21 26		*22 26*	22 26	
16	*Antwerpen-Berchem*			15 48	*15 48*		16 48	*16 48*		17 48	*17 48*		18 48	*18 48*		19 48	*19 48*		20 48	*20 48*		21 48
16	*Lier*			16 06	*16 06*		17 07	*17 07*		18 06	*18 06*		19 06	*19 06*		20 06	*20 06*		21 06	*21 06*		22 06
38	**Aarschot**			16 33	16 45		17 33	17 45		18 33	18 45		19 33	19 45		20 33	20 45		21 33	21 45		22 33
45	Wezemaal			16 38			17 38			18 38			19 38			20 38			21 38			22 38
54	**Leuven**	○		16 46	16 56		17 46	17 56		18 46	18 56		19 46	19 56		20 46	20 56		21 46	21 56		22 46
36	*Brussel-Bruxelles* Noord/Nord	○		*17 21*	17 24		*18 21*	18 24		*19 21*	19 24		*20 21*	20 24		*21 21*	21 24		*22 21*	22 24		*23 21*
36	*Brussel-Bruxelles* Centr.	○		*17 26*	17 29		*18 26*	18 29		*19 26*	19 29		*20 26*	20 29		*21 26*	21 29		*22 26*	22 29		*23 26*
36	*Brussel-Bruxelles* Zuid/Midi	○		*17 30*	17 33		*18 30*	18 33		*19 30*	19 33		*20 30*	20 33		*21 30*	21 33		*22 30*	22 33		*23 30*
53a	*Mechelen*	○			*17 31*			*18 31*									*21 31*			*22 31*		

LEUVEN "550 jaar Stadhuis"

B-Dagtrip 170*

Dirk Bouts in het Leuven van de late Middeleeuwen

tab km			IC E 1544	IR C 2943	L 2872				
21	*Genk*								
34	*Liège-Guillemins*		*21 15*	**21 15**					
0	**Hasselt**		**22 10**	**22 21**					
11	Schulen		**22 19**	|					
21	**Diest**		**22 27**	**22 35**					
26	Zichem		**22 31**	|					
29	Testelt		**22 35**	|					
35	Langdorp		**22 40**	|					
38	**Aarschot**	○	**22 43**	[1] **22 46**					
16	*Lier*	○	*23 10*	**23 10**					
16	*Antwerpen-Berchem*	○	*23 21*	**23 21**					
16	*Antwerpen-Centraal*	○	*23 26*	**23 26**					
16	*Antwerpen-Berchem*		*21 48*		22 48				
16	*Lier*		*22 06*		23 06				
38	**Aarschot**		**22 45**		23 33				
45	Wezemaal		|		23 38				
54	**Leuven**	○	[3] **22 56**		23 46				
36	*Brussel-Bruxelles* Noord/Nord	○	**23 24**		*0 21*				
36	*Brussel-Bruxelles* Centr.	○	**23 29**		*0 26*				
36	*Brussel-Bruxelles* Zuid/Midi	○	**23 33**		*0 30*				
53a	*Mechelen*	○							

[1] Zie verder tabellen 16, 15.
[2] Zie verder tabellen 36, 50a.
[3] Zie verder tabellen 36, 50, 50a.

[1] Voir tableaux 16, 15.
[2] Voir tableaux 36, 50a.
[3] Voir tableaux 36, 50, 50a.

HASSELT

Visite du Jardin Japonais et de 2 musées au choix

B-Excursion 163

36

36

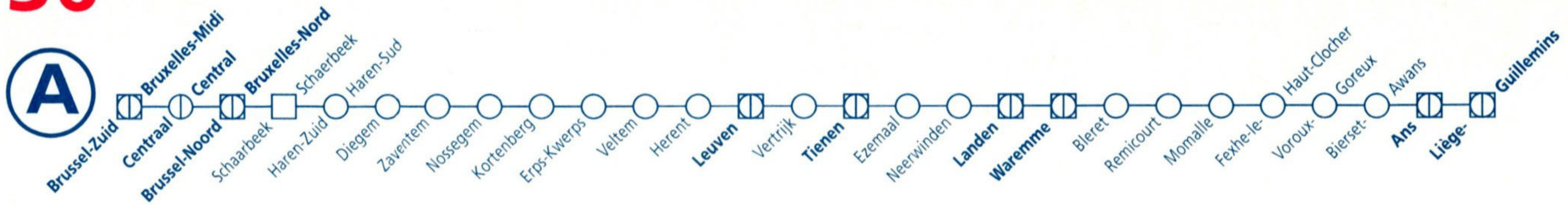

tab km			P 7490	L 5176	IC K 2204	IR j 3703	IC E 1504	IC F 1704	L 5177	L 3004	IC A 504	IC K 2205	P 7376	IR j 3704	IC E 1505	IC F 1705	P 7492	L 5178	L 3005	IC A 411	IC K 2206	P 7378
96	*Paris-Nord*																					
96	*Mons*							4 42		*4 42*				5 07		5 48			*5 48*			
50a	*Oostende*						4 01	*4 01*		*4 01*	4 40	*4 40*		*4 40*						5 44	*5 44*	
50a	*Knokke*																					
50a	*Blankenberge*																					
50a	*Brugge*						4 15	*4 15*		*4 15*	4 55	*4 55*		*4 55*	5 34	*5 34*			*5 34*	5 59	*5 59*	
50a	*Gent-Sint-Pieters*						4 53	*4 53*		*4 53*	5 24	*5 24*		*5 24*	5 57	*5 57*			*5 57*	6 24	*6 24*	
50	*Aalst*										*5 04*	5 31								*6 20*	6 32	
50	*Denderleeuw*						5 10	*5 10*		*5 10*	*5 13*	5 39			*6 02*	*6 02*			*6 02*	*6 34*	6 39	
0	**Brussel-Bruxelles** Zuid/Midi				4 58	4 57	5 27	5 30		5 34	5 54	5 58		5 57	6 27	6 30			6 34	6 54	6 58	
	Brussel-Bruxelles Centr.				5 02	5 01	5 31	5 34		5 38	5 58	6 02		6 01	6 31	6 34			6 38	6 58	7 02	
	Brussel-Bruxelles Noord/Nord				5 06	5 08	5 36	5 39		5 44	6 03	6 06		6 08	6 36	6 39			6 44	7 03	7 06	
6	**Schaarbeek/Schaerbeek**					5 14				5 49				6 14					6 49			
9	Haren-Zuid/Haren-Sud									5 52									6 52			
11	Diegem					5 19				5 55				6 19					6 55			
13	Zaventem					2 5 23				5 58				2 6 23					6 58			
15	Nossegem									6 01									7 01			
18	Kortenberg									6 04									7 04			
21	Erps-Kwerps									6 07									7 07			
25	Veltem									6 10									7 10			
27	Herent									6 13									7 13			
32	**Leuven**	○			5 29		3 5 59	6 02		6 18	6 26	6 29			3 6 59	7 02			7 18	7 26	7 29	
35	*Aarschot*	○					6 15	*6 27*							7 15	*7 27*						
35	*Diest*	○					6 33								7 33							
35	*Hasselt*	○					6 50								7 50							
32	**Leuven**		5 08	5 31				6 04	6 08		6 28	6 31				7 04		7 08		7 28	7 31	
43	Vertrijk		5 16						6 16									7 16				
51	**Tienen**		5 22	5 42				6 15	6 22			6 42				7 15		7 22			7 42	
57	Ezemaal		5 27						6 27									7 27				
60	Neerwinden		5 30						6 30									7 30				
64	**Landen**	○	5 34	1 5 50				6 23	6 34			1 6 50				7 23		7 34			1 7 50	
21	*Hasselt*	○	*6 15*	6 15					*7 15*			7 15						*8 15*			8 15	
21	*Genk*	○	*6 32*	6 32					*7 32*			7 32						*8 32*			8 32	

64	**Landen**			5 35				**6 25**	6 35				7 04			**7 25**		7 35				8 04
78	**Waremme**	○		5 43				**6 33**	6 43				7 12			**7 33**		7 43				8 12
78	**Waremme**		5 17	5 59				**6 34**	6 59				7 14			**7 34**	7 37	7 59				8 13
81	Bleret		5 20	6 02					7 02								7 40	8 02				8 16
83	Remicourt		5 23	6 05					7 05								7 43	8 05				8 19
87	Momalle		5 26	6 08					7 08								7 46	8 08				8 22
89	Fexhe-le-Haut-Clocher		5 29	6 11					7 11								7 49	8 11				8 25
91	Voroux-Goreux		5 32	6 14					7 14								7 52	8 14				8 28
93	Bierset-Awans		5 35	6 17					7 17								7 55	8 17				8 31
97	**Ans**	○	5 39	6 21				**6 45**	7 21				7 26			**7 45**	7 59	8 21				8 35
97	**Ans**		5 39	6 21				**6 46**	7 21				7 28			**7 46**	7 59	8 21				8 35
103	**Liège-Guillemins**	○	5 45	6 27			4	**6 52**	7 27		5	**7 11**	7 34		5	**7 52**	8 05	8 27		5	**8 11**	8 41
37	*Verviers-Central*	○						*7 32*				**7 32**	*8 18*			**8 18**	*8 32*				**8 32**	
37	*Welkenraedt*	○						*7 46*				**7 46**					*8 57*				*8 57*	
37	*Eupen*	○						*7 55*				**7 55**										
37	*Aachen-Hbf*	○														*8 56*	*8 56*				**8 56**	
37	*Düren*	○														*9 18*	*9 18*				**9 18**	
37	*Köln-Hbf*	○														*9 46*	*9 46*				**9 46**	
40	*Visé*	○						**7 20**				*7 36*					*8 36*				*8 36*	
40	*Maastricht*	○										*7 49*					*8 49*				*8 49*	

1 Zie verder tabel 21.
2 Zie verder tabel 36c.
3 Zie verder tabel 35.
4 Zie verder tabel 40.
5 Zie verder tabel 37.

1 Voir tableau 21.
2 Voir tableau 36c.
3 Voir tableau 35.
4 Voir tableau 40.
5 Voir tableau 37.

LIEGE

Aquarium ULG + Sciences et Traditions

B-Excursion 136*

36

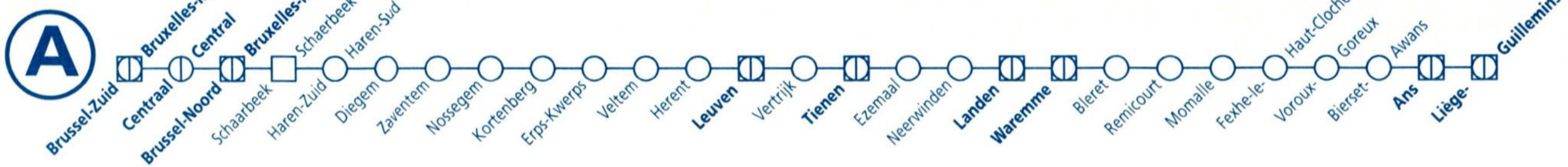

36

tab km			IR j 3705	P 7002	IC E 1506	IC F 1706	L 5179	L 3006	IC A 506	IC K 2207	IR j 3706	9409	IC E 1507	IC F 1707	L 5180	L 3007	IC A 415	IC A 507	IC K 2208	IR j 3707	IC E 1508	IC F 1708
												5										
96	*Paris-Nord*											**6 55**	*6 55*	*6 55*		*6 55*	*6 55*				*7 55*	*7 55*
96	*Mons*		**6 07**	*6 07*	*6 23*	**6 48**		*6 48*	*6 58*	*6 58*	**7 07**	*7 29*	*7 29*	**7 48**		*7 48*	*7 48*			**8 07**		**8 48**
50a	*Oostende*		*5 44*	5 56	*5 56*	*5 56*		*6 23*	**6 44**	*6 44*	*6 44*	*6 59*	*6 59*	*6 59*		*6 59*	**7 22**	**7 44**	*7 44*	*7 44*		
50a	*Knokke*				**6 10**	*6 10*		*6 10*					**7 10**	*7 10*		*7 10*	*7 10*				**8 10**	*8 10*
50a	*Blankenberge*				**6 14**	*6 14*		*6 14*					**7 14**	*7 14*		*7 14*	*7 14*				**8 14**	*8 14*
50a	*Brugge*		*5 59*	6 10	**6 34**	*6 34*		*6 37*	**6 59**	*6 59*	*6 59*	*7 14*	**7 34**	*7 34*		*7 34*	**7 37**	**7 59**	*7 59*	*7 59*	**8 34**	*8 34*
50a	*Gent-Sint-Pieters*		*6 24*	6 48	**6 57**	*6 57*		*7 00*	**7 24**	*7 24*	*7 24*	*7 51*	**7 57**	*7 57*		*7 57*	**8 07**	**8 24**	*8 24*	*8 24*	**8 57**	*8 57*
50	*Aalst*		*6 20*	*6 45*	*6 45*	*6 45*			*7 14*	**7 32**	*7 14*	*7 46*	*7 46*	*7 46*		*7 46*	*8 04*	*8 04*	**8 32**			
50	*Denderleeuw*		*6 34*	*6 58*	*7 03*	*7 03*		*7 03*	*7 34*	**7 39**	*7 34*	*8 02*	*8 02*	*8 02*		*8 11*	*8 14*	*8 14*	**8 39**		*9 02*	*9 02*
0	**Brussel-Bruxelles** Zuid/Midi		**6 57**	7 18	**7 27**	**7 30**		7 34	**7 54**	**7 58**	**7 57**	**8 25**	**8 27**	**8 30**		8 34	**8 39**	**8 54**	**8 58**	**8 57**	**9 27**	**9 30**
0	**Brussel-Bruxelles** Centr.		**7 01**	7 22	**7 31**	**7 34**		7 38	**7 58**	**8 02**	**8 01**		**8 31**	**8 34**		8 38	**8 43**	**8 58**	**9 02**	**9 01**	**9 31**	**9 34**
0	**Brussel-Bruxelles** Noord/Nord		**7 08**	7 27	**7 36**	**7 39**		7 44	**8 03**	**8 06**	**8 08**		**8 36**	**8 39**		8 44	**8 50**	**9 03**	**9 06**	**9 08**	**9 36**	**9 39**
6	**Schaarbeek/Schaerbeek**		**7 14**	7 32				7 49			**8 14**					8 49				**9 14**		
9	Haren-Zuid/Haren-Sud							7 52								8 52						
11	Diegem		**7 19**					7 55			**8 19**					8 55				**9 19**		
13	Zaventem	1	**7 23**					7 58			1 **8 23**					8 58				1 **9 23**		
15	Nossegem							8 01								9 01						
18	Kortenberg							8 04								9 04						
21	Erps-Kwerps							8 07								9 07						
25	Veltem							8 10								9 10						
27	Herent							8 13								9 13						
32	**Leuven**	○		7 51	2 **7 59**	**8 02**		8 18	**8 26**	**8 29**			2 **8 59**	**9 02**		9 18	**9 21**	**9 26**	**9 29**		2 **9 59**	**10 02**
35	*Aarschot*	○		*8 15*	**8 15**	*8 27*							**9 15**	*9 27*							**10 15**	*10 27*
35	*Diest*	○		*8 33*	**8 33**								**9 33**								**10 33**	
35	*Hasselt*	○			**8 50**								**9 50**								**10 50**	
32	**Leuven**					**8 04**	8 08		**8 28**	**8 31**				**9 04**	9 08		**9 22**	**9 28**	**9 31**			**10 04**
43	Vertrijk						8 16								9 16							
51	**Tienen**					**8 15**	8 22			**8 42**				**9 15**	9 22				**9 42**			**10 15**
57	Ezemaal						8 27								9 27							
60	Neerwinden						8 30								9 30							
64	**Landen**	○				**8 23**	8 34			4 **8 50**				**9 23**	9 34				4 **9 50**			**10 23**
21	*Hasselt*	○					*9 15*			**9 15**					*10 15*				**10 15**			
21	*Genk*	○					*9 32*			**9 32**					*10 32*				**10 32**			

64	**Landen**					**8 25**	8 35									**9 25**	9 35							**10 25**
78	**Waremme**	○				**8 33**	8 43									**9 33**	9 43							**10 33**
78	**Waremme**					**8 34**	8 59									**9 34**	9 59							**10 34**
81	Bleret						9 02										10 02							
83	Remicourt						9 05										10 05							
87	Momalle						9 08										10 08							
89	Fexhe-le-Haut-Clocher						9 11										10 11							
91	Voroux-Goreux						9 14										10 14							
93	Bierset-Awans						9 17										10 17							
97	**Ans**	○				**8 45**	9 21									**9 45**	10 21							**10 45**
97	**Ans**					**8 46**	9 21									**9 46**	10 21							**10 46**
103	**Liège-Guillemins**	○				**8 52**	9 27		3 **9 11**				3 **9 30**			3 **9 52**	10 27		3 **10 04**	3 **10 11**				**10 52**
37	*Verviers-Central*	○				*9 32*			**9 32**				*10 18*			**10 18**			**10 24**	**10 32**				*11 32*
37	*Welkenraedt*	○				*9 46*			**9 46**							*10 46*			*10 46*	**10 46**				*11 46*
37	*Eupen*	○				*9 55*			**9 55**															*11 55*
37	*Aachen-Hbf*	○					*10 11*		*10 11*				**10 11**			*10 48*			**10 48**					
37	*Düren*	○														*11 18*			**11 18**					
37	*Köln-Hbf*	○					*10 57*		*10 57*				**10 57**			*11 46*			**11 46**					
40	*Visé*	○							*9 36*										*10 36*	*10 36*				
40	*Maastricht*	○					*10 14*		*9 49*				*10 14*						*10 49*	*10 49*				

1 Zie verder tabel 36c.
2 Zie verder tabel 35.
3 Zie verder tabel 37.
4 Zie verder tabel 21.
5 Thalys vervoerbewijs verplicht.

1 Voir tableau 36c.
2 Voir tableau 35.
3 Voir tableau 37.
4 Voir tableau 21.
5 Billet Thalys obligatoire.

EUPEN

Vennbahn: toeristische spoorlijn van de Hoge Venen

B-Dagtrip 183

36

36

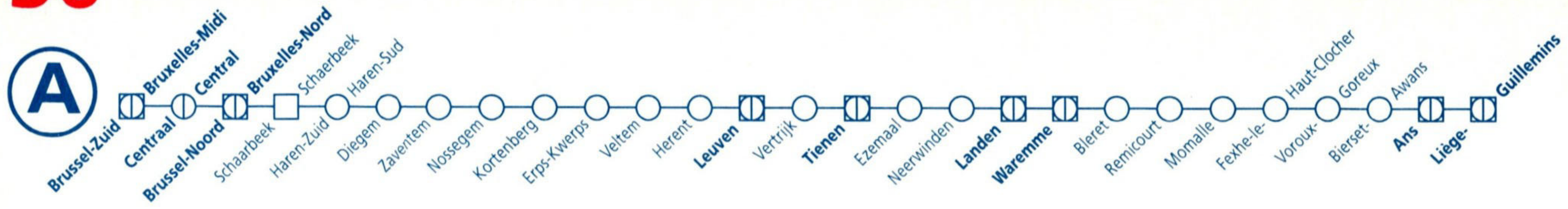

tab km			L 5181	L 3008	IC A 508	IC K 2209	IR j 3708	9417	IC E 1509	IC F 1709	L 5182	L 3009	IC A 419	P 7493 ③	IC K 2210	IR j 3709	IC E 1510	IC F 1710	L 5183	L 3010	IC A 510	IC K 2211
								4														
96	*Paris-Nord*			*7 55*				8 55	*8 55*	*8 55*		*8 55*					*9 55*	*9 55*		*9 55*		
96	*Mons*			*8 48*			9 07			9 48		*9 48*				10 07		10 48		*10 48*		
50a	*Oostende*				8 44	*8 44*	*8 44*						9 44		*9 44*	*9 44*					10 44	*10 44*
50a	*Knokke*			*8 10*					9 10	*9 10*		*9 10*					10 10	*10 10*		*10 10*		
50a	*Blankenberge*			*8 14*					9 14	*9 14*		*9 14*					10 14	*10 14*		*10 14*		
50a	*Brugge*			*8 34*	8 59	*8 59*	*8 59*		9 34	*9 34*		*9 34*	9 59		*9 59*	*9 59*	10 34	*10 34*		*10 34*	10 59	*10 59*
50a	*Gent-Sint-Pieters*			*8 57*	9 24	*9 24*	*9 24*		9 57	*9 57*		*9 57*	10 24		*10 24*	*10 24*	10 57	*10 57*		*10 57*	11 24	*11 24*
50	*Aalst*				*9 04*	9 32							*10 04*		10 32						*11 04*	11 32
50	*Denderleeuw*			*9 02*	*9 13*	9 39		*10 02*	*10 02*	*10 02*		*10 02*	*10 13*		10 39		*11 02*	*11 02*		*11 02*	*11 13*	11 39
0	**Brussel-Bruxelles** Zuid/Midi			9 34	9 54	9 58	9 57	10 25	10 27	10 30		10 34	10 54		10 58	10 57	11 27	11 30		11 34	11 54	11 58
	Centr.			9 38	9 58	10 02	10 01		10 31	10 34		10 38	10 58		11 02	11 01	11 31	11 34		11 38	11 58	12 02
	Noord/Nord			9 44	10 03	10 06	10 08		10 36	10 39		10 44	11 03		11 06	11 08	11 36	11 39		11 44	12 03	12 06
6	**Schaarbeek/Schaerbeek**			9 49			10 14					10 49				11 14				11 49		
9	Haren-Zuid/Haren-Sud			9 52								10 52								11 52		
11	Diegem			9 55			10 19					10 55				11 19				11 55		
13	Zaventem			9 58			③ 10 23					10 58				③ 11 23				11 58		
15	Nossegem			10 01								11 01								12 01		
18	Kortenberg			10 04								11 04								12 04		
21	Erps-Kwerps			10 07								11 07								12 07		
25	Veltem			10 10								11 10								12 10		
27	Herent			10 13								11 13								12 13		
32	**Leuven**	○		10 18	10 26	10 29			⑤ 10 59	11 02		11 18	11 26		11 29		⑤ 11 59	12 02		12 18	12 26	12 29
35	*Aarschot*	○							11 15	*11 27*							12 15	*12 27*				
35	*Diest*	○							11 33								12 33					
35	*Hasselt*	○							11 50								12 50					
32	**Leuven**		10 08		10 28	10 31				11 04	11 08		11 28		11 31			12 04	12 08		12 28	12 31
43	Vertrijk		10 16								11 16								12 16			
51	**Tienen**		10 22			10 42				11 15	11 22				11 42			12 15	12 22			12 42
57	Ezemaal		10 27								11 27								12 27			
60	Neerwinden		10 30								11 30								12 30			
64	**Landen**	○	10 34			⑦ 10 50				11 23	11 34				⑦ 11 50			12 23	12 34			⑦ 12 50
21	*Hasselt*	○	*11 15*			11 15					*12 15*				12 15				*13 15*			13 15
21	*Genk*	○	*11 32*			11 32					*12 32*				12 32				*13 32*			13 32

64	**Landen**		10 35							**11 25**	11 35							**12 25**	12 35				
78	**Waremme**	○	10 43							**11 33**	11 43							**12 33**	12 43				
78	**Waremme**		10 59							**11 34**	11 59			12 20				**12 34**	12 59				
81	Bleret		11 02								12 02			12 23					13 02				
83	Remicourt		11 05								12 05			12 26					13 05				
87	Momalle		11 08								12 08			12 29					13 08				
89	Fexhe-le-Haut-Clocher		11 11								12 11			12 32					13 11				
91	Voroux-Goreux		11 14								12 14			12 35					13 14				
93	Bierset-Awans		11 17								12 17			12 38					13 17				
97	**Ans**	○	11 21							**11 45**	12 21			12 42				**12 45**	13 21				
97	**Ans**		11 21							**11 46**	12 21			12 42				**12 46**	13 21				
103	**Liège-Guillemins**	○	11 27		[1] **11 11**			[1] **11 30**		[1] **11 52**	12 27		[1] **12 11**	12 48				**12 52**	13 27		[1] **13 11**		
37	*Verviers-Central*	○			**11 32**			*12 18*		**12 18**			**12 32**					*13 32*			**13 32**		
37	*Welkenraedt*	○			**11 46**								*12 57*					*13 46*			**13 46**		
37	*Eupen*	○			**11 55**													*13 55*			**13 55**		
37	*Aachen-Hbf*	○	*12 11*		*12 11*			**12 11**		*12 55*			**12 55**						*14 11*		*14 11*		
37	*Düren*	○								*13 18*			**13 18**										
37	*Köln-Hbf*	○	*12 57*		*12 57*			**12 57**		*13 46*			**13 46**						*14 57*		*14 57*		
40	*Visé*	○			*11 36*								*12 36*								*13 36*		
40	*Maastricht*	○	*12 14*		*11 49*			*12 14*					*12 49*						*14 14*		*13 49*		

[1] Zie verder tabel 37.
[2] Zie verder tabel 21.
[3] Zie verder tabel 36c.
[4] Thalys vervoerbewijs verplicht.
[5] Zie verder tabel 35.

[1] Voir tableau 37.
[2] Voir tableau 21.
[3] Voir tableau 36c.
[4] Billet Thalys obligatoire.
[5] Voir tableau 35.

BLEGNY

Toeristisch Domein van Blegny

B-Dagtrip 132

36

36

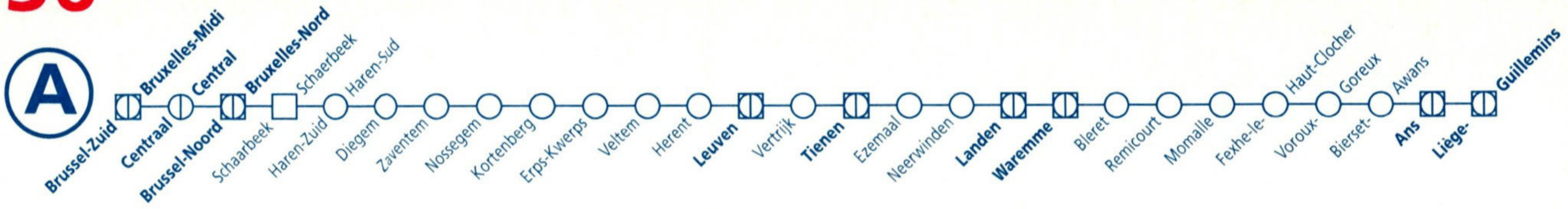

tab km			IR j 3710	9425	IC E 1511	IC F 1711	L 5184	L 3011	IC A 423	IC K 2212	IR j 3711	IC E 1512	IC F 1712	L 5185	L 3012	IC A 512	IC K 2213	IR j 3712	9433	IC E 1513	IC F 1713	L 5186
				2															2			
96	*Paris-Nord*			**10 55**	*10 55*	*10 55*		*10 55*				*11 55*	*11 55*		*11 55*				**12 55**	*12 55*	*12 55*	
96	*Mons*		**11 07**			**11 48**		*11 48*			**12 07**		**12 48**		*12 48*			**13 07**			**13 48**	
50a	*Oostende*		*10 44*						**11 44**	*11 44*	*11 44*					**12 44**	*12 44*	*12 44*				
50a	*Knokke*				**11 10**	*11 10*		*11 10*				**12 10**	*12 10*		*12 10*					**13 10**	*13 10*	
50a	*Blankenberge*				**11 14**	*11 14*		*11 14*				**12 14**	*12 14*		*12 14*					**13 14**	*13 14*	
50a	*Brugge*		*10 59*		**11 34**	*11 34*		*11 34*	**11 59**	*11 59*	*11 59*	**12 34**	*12 34*		*12 34*	**12 59**	*12 59*	*12 59*		**13 34**	*13 34*	
50a	*Gent-Sint-Pieters*		*11 24*		**11 57**	*11 57*		*11 57*	**12 24**	*12 24*	*12 24*	**12 57**	*12 57*		*12 57*	**13 24**	*13 24*	*13 24*		**13 57**	*13 57*	
50	*Aalst*								*12 04*	**12 32**						*13 04*	**13 32**					
50	*Denderleeuw*			*12 02*	*12 02*	*12 02*		*12 02*	*12 13*	**12 39**		*13 02*	*13 02*		*13 02*	*13 13*	**13 39**		*14 02*	*14 02*	*14 02*	
0	**Brussel-Bruxelles** Zuid/Midi		**11 57**	**12 25**	**12 27**	**12 30**		12 34	**12 54**	**12 58**	**12 57**	**13 27**	**13 30**		13 34	**13 54**	**13 58**	**13 57**	**14 25**	**14 27**	**14 30**	
	Brussel-Bruxelles Centr.		**12 01**		**12 31**	**12 34**		12 38	**12 58**	**13 02**	**13 01**	**13 31**	**13 34**		13 38	**13 58**	**14 02**	**14 01**		**14 31**	**14 34**	
	Brussel-Bruxelles Noord/Nord		**12 08**		**12 36**	**12 39**		12 44	**13 03**	**13 06**	**13 08**	**13 36**	**13 39**		13 44	**14 03**	**14 06**	**14 08**		**14 36**	**14 39**	
6	**Schaarbeek/Schaerbeek**		**12 14**					12 49			**13 14**				13 49			**14 14**				
9	Haren-Zuid/Haren-Sud							12 52							13 52							
11	Diegem		**12 19**					12 55			**13 19**				13 55			**14 19**				
13	Zaventem		1 **12 23**					12 58			1 **13 23**				13 58			1 **14 23**				
15	Nossegem							13 01							14 01							
18	Kortenberg							13 04							14 04							
21	Erps-Kwerps							13 07							14 07							
25	Veltem							13 10							14 10							
27	Herent							13 13							14 13							
32	**Leuven**	○			4 **12 59**	**13 02**		13 18	**13 26**	**13 29**		4 **13 59**	**14 02**		14 18	**14 26**	**14 29**			4 **14 59**	**15 02**	
35	*Aarschot*	○			**13 15**	*13 27*						**14 15**	*14 27*							**15 15**	*15 27*	
35	*Diest*	○			**13 33**							**14 33**								**15 33**		
35	*Hasselt*	○			**13 50**							**14 50**								**15 50**		
32	**Leuven**					**13 04**	13 08		**13 28**	**13 31**			**14 04**	14 08		**14 28**	**14 31**				**15 04**	15 08
43	Vertrijk						13 16							14 16								15 16
51	**Tienen**					**13 15**	13 22			**13 42**			**14 15**	14 22			**14 42**				**15 15**	15 22
57	Ezemaal						13 27							14 27								15 27
60	Neerwinden						13 30							14 30								15 30
64	**Landen**	○				**13 23**	13 34			5 **13 50**			**14 23**	14 34			5 **14 50**				**15 23**	15 34
21	*Hasselt*	○					*14 15*			**14 15**				*15 15*			**15 15**					*16 15*
21	*Genk*	○					*14 32*			**14 32**				*15 32*			**15 32**					*16 32*

64	**Landen**						**13 25**	13 35							**14 25**	14 35												**15 25**	15 35
78	**Waremme**	○					**13 33**	13 43							**14 33**	14 43												**15 33**	15 43
78	**Waremme**						**13 34**	13 59							**14 34**	14 59												**15 34**	15 59
81	Bleret							14 02								15 02													16 02
83	Remicourt							14 05								15 05													16 05
87	Momalle							14 08								15 08													16 08
89	Fexhe-le-Haut-Clocher							14 11								15 11													16 11
91	Voroux-Goreux							14 14								15 14													16 14
93	Bierset-Awans							14 17								15 17													16 17
97	**Ans**	○					**13 45**	14 21							**14 45**	15 21												**15 45**	16 21
97	**Ans**						**13 46**	14 21							**14 46**	15 21												**15 46**	16 21
103	**Liège-Guillemins**	○			[3] **13 30**		[3] **13 52**	14 27			[3] **14 11**				**14 52**	15 27			[3] **15 11**				[3] **15 30**					[3] **15 52**	16 27
37	*Verviers-Central*	○			*14 18*		**14 18**				**14 32**				*15 32*				**15 32**				*16 18*					**16 18**	*17 09*
37	*Welkenraedt*	○									*14 57*				*15 46*				**15 46**										*17 24*
37	*Eupen*	○													*15 55*				**15 55**										
37	*Aachen-Hbf*	○			**14 11**		*14 56*				**14 56**					*16 11*			*16 11*				**16 11**					*16 56*	
37	*Düren*	○					*15 18*				**15 18**																	*17 18*	
37	*Köln-Hbf*	○			**14 57**		*15 46*				**15 46**					*16 57*			*16 57*				**16 57**					*17 46*	
40	*Visé*	○									*14 36*								*15 36*										
40	*Maastricht*	○			*14 14*						*14 49*					*16 14*			*15 49*				*16 14*						

[1] Zie verder tabel 36c.
[2] Thalys vervoerbewijs verplicht.
[3] Zie verder tabel 37.
[4] Zie verder tabel 35.
[5] Zie verder tabel 21.

[1] Voir tableau 36c.
[2] Billet Thalys obligatoire.
[3] Voir tableau 37.
[4] Voir tableau 35.
[5] Voir tableau 21.

EUPEN

B-Excursion 183

Vennbahn, Chemin de Fer Touristique des Hautes Fagnes

36

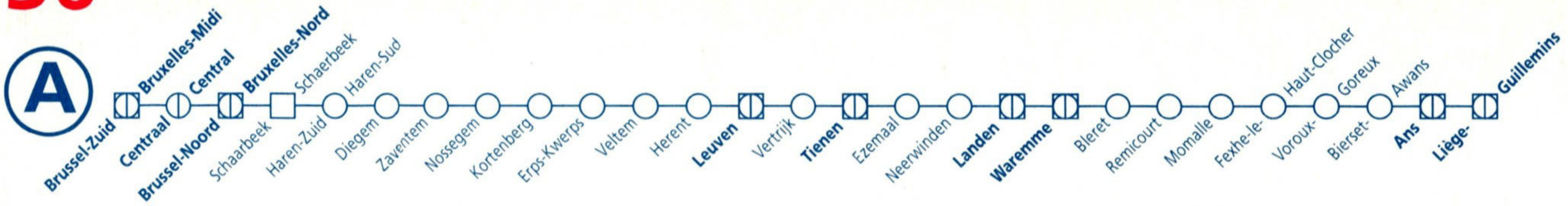

36

tab km		L 3013	IC A 427	IC K 2214	IR j 3713	IC E 1514	IC F 1714	P 8490	L 5187	L 3014	IC A 514	IC K 2215	IR j 3714	P 8400	P 8362	P 8349	9441	P 8300	IC E 1515	IC F 1715	L 5188
																6 7	8				
96	*Paris-Nord*	*12 55*									⑤*14 22*	⑤*14 22*	⑤*14 22*	⑤*14 22*			**14 55**		*14 55*	*14 55*	
96	*Mons*	*13 48*			**14 07**		**14 48**			*14 48*			**15 07**	*15 07*	*15 07*					**15 48**	
50a	*Oostende*		**13 44**	*13 44*	*13 44*					*14 23*	**14 44**	*14 44*	*14 44*	*14 44*	*14 44*						
50a	*Knokke*	*13 10*				**14 10**	*14 10*			*14 10*									**15 10**	*15 10*	
50a	*Blankenberge*	*13 14*				**14 14**	*14 14*			*14 14*									**15 14**	*15 14*	
50a	*Brugge*	*13 34*	**13 59**	*13 59*	*13 59*	**14 34**	*14 34*			*14 37*	**14 59**	*14 59*	*14 59*	*14 59*	*14 59*				**15 34**	*15 34*	
50a	*Gent-Sint-Pieters*	*13 57*	**14 24**	*14 24*	*14 24*	**14 57**	*14 57*			*15 00*	**15 24**	*15 24*	*15 24*	*15 24*	*15 24*				**15 57**	*15 57*	
50	*Aalst*		*14 04*	**14 32**							*15 04*	**15 32**		*15 32*	*15 32*						
50	*Denderleeuw*	*14 02*	*14 13*	**14 39**		*15 02*	*15 02*			*15 02*	*15 13*	**15 39**		*15 48*	*15 48*		*16 02*	*16 02*	*16 02*	*16 02*	
0	**Brussel-Bruxelles Zuid/Midi**	14 34	**14 54**	**14 58**	**14 57**	**15 27**	**15 30**			15 34	**15 54**	**15 58**	**15 57**	16 10	16 13		**16 25**	16 24	**16 27**	**16 30**	
	Brussel-Bruxelles Centr.	14 38	**14 58**	**15 02**	**15 01**	**15 31**	**15 34**			15 38	**15 58**	**16 02**	**16 01**	16 14	16 17			16 28	**16 31**	**16 34**	
	Brussel-Bruxelles Noord/Nord	14 44	**15 03**	**15 06**	**15 08**	**15 36**	**15 39**			15 44	**16 03**	**16 06**	**16 08**	16 19	16 22			16 33	**16 36**	**16 39**	
6	**Schaarbeek/Schaerbeek**	14 49			**15 14**					15 49			**16 14**								
9	Haren-Zuid/Haren-Sud	14 52								15 52											
11	Diegem	14 55			**15 19**					15 55			**16 19**								
13	Zaventem	14 58			3 **15 23**					15 58			3 **16 23**								
15	Nossegem	15 01								16 01											
18	Kortenberg	15 04								16 04											
21	Erps-Kwerps	15 07								16 07											
25	Veltem	15 10								16 10											
27	Herent	15 13								16 13											
32	**Leuven** ○	15 18	**15 26**	**15 29**		4 **15 59**	**16 02**			16 18	**16 26**	**16 29**			5 16 43	4 16 46			4 **16 59**	**17 02**	
35	*Aarschot* ○	*15 46*	*15 46*	*15 46*		**16 15**	*16 27*			*16 47*	*16 47*	*16 47*			17 02	17 06			**17 15**	*17 27*	
35	*Diest* ○	*16 05*	*16 05*	*16 05*		**16 33**				*17 05*	*17 05*	*17 05*			17 15	17 26			**17 34**		
35	*Hasselt* ○					**16 50**									17 28	17 39			**17 50**		
32	**Leuven**		**15 28**	**15 31**			**16 04**		16 08		**16 28**	**16 31**								**17 04**	17 08
43	Vertrijk								16 16												17 16
51	**Tienen**			**15 42**			**16 15**		16 22			**16 42**		16 51				17 10		**17 15**	17 22
57	Ezemaal								16 27												17 27
60	Neerwinden								16 30												17 30
64	**Landen** ○			2 **15 50**			**16 23**		16 34			2 **16 50**						2 17 18		**17 23**	17 34
21	*Hasselt* ○			**16 15**					*17 15*			**17 15**						17 48			*18 15*
21	*Genk* ○			**16 32**					*17 32*			**17 32**						18 05			*18 32*

64	**Landen**							**16 25**		16 35													**17 25**	17 35
78	**Waremme**	○						**16 33**		16 43						17 09							**17 33**	17 43
78	**Waremme**							**16 34**	16 37	17 19						17 11							**17 34**	17 59
81	Bleret								16 40	17 22														18 02
83	Remicourt								16 43	17 25														18 05
87	Momalle								16 46	17 28														18 08
89	Fexhe-le-Haut-Clocher								16 49	17 31														18 11
91	Voroux-Goreux								16 52	17 34														18 14
93	Bierset-Awans								16 55	17 37														18 17
97	**Ans**	○						**16 45**	16 59	17 41						17 20							**17 45**	18 21
97	**Ans**							**16 46**	16 59	17 41						17 21							**17 46**	18 21
103	**Liège-Guillemins**	○		[1] **16 11**				**16 52**	17 05	17 47		[1] **17 11**				[1] 17 27			[1] **17 30**				[1] **17 52**	18 27
37	*Verviers-Central*	○		**16 32**				*17 32*	*17 32*	*18 18*		**17 32**				18 05			*18 05*				**18 18**	*18 56*
37	*Welkenraedt*	○		*16 57*				*17 46*	*17 46*			**17 46**				18 21			*18 21*					*19 09*
37	*Eupen*	○						*17 55*	*17 55*			**17 55**												
37	*Aachen-Hbf*	○		**16 56**								*18 11*				*18 11*			**18 11**				*18 56*	
37	*Düren*	○		**17 18**																			*19 18*	
37	*Köln-Hbf*	○		**17 46**								*18 57*				*18 57*			**18 57**				*19 46*	
40	*Visé*	○		*16 36*					*17 36*			*17 36*												
40	*Maastricht*	○		*16 49*					*17 49*			*17 49*				*18 14*			*18 14*					

[1] Zie verder tabel 37.
[2] Zie verder tabel 21.
[3] Zie verder tabel 36c.
[4] Zie verder tabel 35.
[5] Zie verder tabellen 35, 34.
[6] Rijdt te Aarschot verder naar Hasselt als trein IR 2916.
[7] Brussel-Schuman 16 07, Brussel-L.W. 16 10, Etterbeek 16 14.
[8] Thalys vervoerbewijs verplicht.

[1] Voir tableau 37.
[2] Voir tableau 21.
[3] Voir tableau 36c.
[4] Voir tableau 35.
[5] Voir tableaux 35, 34.
[6] Continue à Aarschot vers Hasselt comme train IR 2916.
[7] Bruxelles-Schuman 16 07, Bruxelles-Q.L. 16 10, Etterbeek 16 14.
[8] Billet Thalys obligatoire.

LUIK

Het aquarium ULG + wetenschap en traditie

B-Dagtrip 136*

36

36

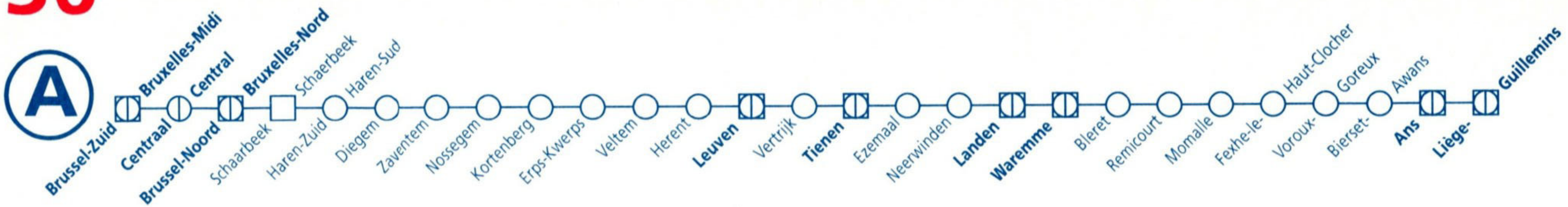

tab km			L 3015	P 8401	IC A 431	IC K 2216	P 8370	IR j 3715	P 8364	P 8402	P 8492	P 8310	P 8302	IC E 1516	IC F 1716	L 5189	L 3016	P 8311	IC A 516	IC K 2217	IR j 3716	9449
																						⑥
96	*Paris-Nord*		*14 55*											*15 55*	*15 55*		*15 55*					**16 55**
96	*Mons*		*15 48*	*15 48*				**16 07**	*16 07*	*16 07*					**16 48**		*16 48*	*16 48*			**17 07**	
50a	*Oostende*				**15 44**	*15 44*		*15 44*	*15 44*										**16 44**	*16 44*	*16 44*	
50a	*Knokke*		*15 10*	*15 10*										**16 10**	*16 10*		*16 10*	*16 10*				
50a	*Blankenberge*		*15 14*	*15 14*										**16 14**	*16 14*		*16 14*	*16 14*				
50a	*Brugge*		*15 34*	*15 34*	**15 59**	*15 59*		*15 59*	*15 59*					**16 34**	*16 34*		*16 34*	*16 34*	**16 59**	*16 59*	*16 59*	
50a	*Gent-Sint-Pieters*		*15 57*	*16 15*	**16 24**	*16 24*		*16 24*	*16 24*					**16 57**	*16 57*		*16 57*	*16 57*	**17 24**	*17 24*	*17 24*	
50	*Aalst*			*16 04*	*16 04*	**16 32**			*16 32*	*16 32*		*16 32*						*17 04*	*17 04*	**17 32**		
50	*Denderleeuw*		*16 02*	*16 13*	*16 13*	**16 39**			*16 48*	*16 48*		*17 02*	*17 02*	*17 02*	*17 02*		*17 02*	*17 13*	*17 13*	**17 39**		*18 02*
0	**Brussel-Bruxelles** Zuid/Midi		16 34	16 49	**16 54**	**16 58**		**16 57**	17 10	17 18		17 21	17 23	**17 27**	**17 30**		17 34	17 46	**17 54**	**17 58**	**17 57**	**18 25**
	Centr.		16 38	16 53	**16 58**	**17 02**		**17 01**	17 14	17 22		17 25	17 27	**17 31**	**17 34**		17 38	17 50	**17 58**	**18 02**	**18 01**	
	Noord/Nord		16 44	16 58	**17 03**	**17 06**		**17 08**	17 19	17 27		17 30	17 32	**17 36**	**17 39**		17 44	17 55	**18 03**	**18 06**	**18 08**	
6	**Schaarbeek/Schaerbeek**		16 49	17 03				**17 14**									17 49	18 00			**18 14**	
9	Haren-Zuid/Haren-Sud		16 52														17 52					
11	Diegem		16 55					**17 19**									17 55				**18 19**	
13	Zaventem		16 58					③ **17 23**									17 58	18 08			③ **18 23**	
15	Nossegem		17 01														18 01					
18	Kortenberg		17 04														18 04					
21	Erps-Kwerps		17 07														18 07					
25	Veltem		17 10														18 10					
27	Herent		17 13														18 13					
32	**Leuven**	○	17 18		**17 26**	**17 29**			④ 17 39			17 50		⑤ **17 59**	**18 02**		18 18	18 23	**18 26**	**18 29**		
35	*Aarschot*	○			*18 00*	*18 00*			18 00			*18 15*		**18 15**	*18 27*							
35	*Diest*	○			*18 19*	*18 19*			18 19			*18 34*		**18 34**								
35	*Hasselt*	○							18 36					**18 50**								
32	**Leuven**				**17 28**	**17 31**	17 34					17 52			**18 04**	18 08			**18 28**	**18 31**		
43	Vertrijk						17 42									18 16						
51	**Tienen**			17 33		**17 42**	17 48					18 06	18 10		**18 15**	18 22				**18 42**		
57	Ezemaal						17 53									18 27						
60	Neerwinden						17 56									18 30						
64	**Landen**	○		17 41		② **17 50**	18 00					18 14	② 18 18		**18 23**	18 34				② **18 50**		
21	*Hasselt*	○		*18 15*		**18 15**	*18 48*					*18 48*	18 48			*19 15*				**19 15**		
21	*Genk*	○		*18 32*		**18 32**	*19 05*					*19 05*	19 05			*19 32*				**19 32**		

64	**Landen**			17 43															**18 25**	18 35							
78	**Waremme**	○		17 51								18 11							**18 33**	18 43							
78	**Waremme**											18 13	18 19						**18 34**	18 59							
81	Bleret												18 22							19 02							
83	Remicourt												18 25							19 05							
87	Momalle												18 28							19 08							
89	Fexhe-le-Haut-Clocher												18 31							19 11							
91	Voroux-Goreux												18 34							19 14							
93	Bierset-Awans												18 37							19 17							
97	**Ans**	○										18 24	18 41						**18 45**	19 21							
97	**Ans**											18 26	18 41						**18 46**	19 21							
103	**Liège-Guillemins**	○			[1] **18 11**							[1] 18 32	18 47						[1] **18 52**	19 27				[1] **19 11**			[1] **19 30**
37	*Verviers-Central*	○			**18 32**							18 56	*19 18*						**19 18**					**19 32**			*20 18*
37	*Welkenraedt*	○			*18 57*							19 09							*19 46*					**19 46**			
37	*Eupen*	○																									
37	*Aachen-Hbf*	○			**18 56**															*20 11*				*20 11*			**20 11**
37	*Düren*	○			**19 18**																						
37	*Köln-Hbf*	○			**19 46**															*20 57*				*20 57*			**20 57**
40	*Visé*	○			*18 36*																				*19 36*		
40	*Maastricht*	○			*18 49*															*20 14*				*19 49*			*20 14*

[1] Zie verder tabel 37.
[2] Zie verder tabel 21.
[3] Zie verder tabel 36c.
[4] Zie verder tabellen 35, 34.
[5] Zie verder tabel 35.

[6] Thalys vervoerbewijs verplicht.

[1] Voir tableau 37.
[2] Voir tableau 21.
[3] Voir tableau 36c.
[4] Voir tableaux 35, 34.
[5] Voir tableau 35.

[6] Billet Thalys obligatoire.

WELKENRAEDT - LIEGE - BRUXELLES → BLANKENBERGE

train direct tous les week-ends et jours fériés en période touristique

36

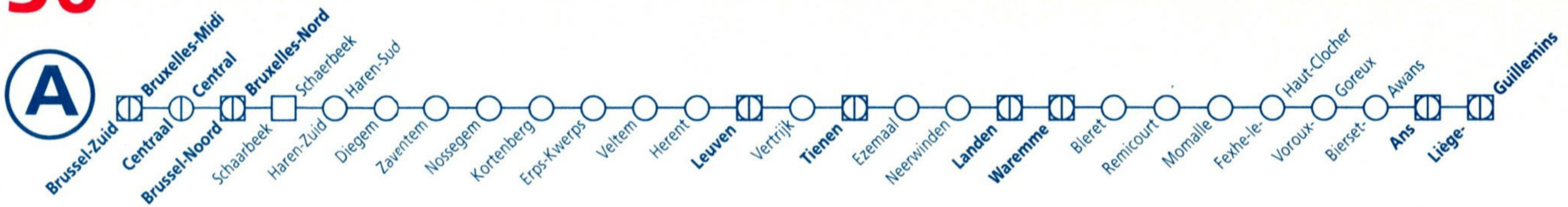

36

tab km		IC E 1517	IC F 1717	L 5190	L 3017	IC A 517	IC K 2218	IC K 2218	IR j 3717	EN 225	EN 225	IC E 1518	IC F 1718	L 5191	L 3018	IC A 518	IC K 2219	IC K 2219	IR j 3718	T 6853	9457
							☼	4		6 7	6 8						☼	4		☼	9
96	*Paris-Nord*	*16 55*	*16 55*		*16 55*	*17 22*	*17 22*	*17 22*	*17 22*	*17 22*	*17 22*	*17 55*	*17 55*		*17 55*						**18 55**
96	*Mons*		**17 48**		*17 48*				**18 07**	*18 07*	*18 07*		**18 48**		*18 48*				**19 07**	*19 07*	
50a	*Oostende*					**17 44**	*17 44*	*17 44*	*17 44*	**18 02**	*17 44*					**18 44**	*18 44*	*18 44*	*18 44*	19 01	
50a	*Knokke*	**17 10**	*17 10*		*17 10*							**18 10**	*18 10*		*18 10*						
50a	*Blankenberge*	**17 14**	*17 14*		*17 14*		**17 25**					**18 14**	*18 14*		*18 14*		**18 25**			*18 58*	
50a	*Brugge*	**17 34**	*17 34*		*17 34*	**17 59**	*17 59*	*17 59*	*17 59*	**18 17**	*17 59*	**18 34**	*18 34*		*18 34*	**18 59**	*18 59*	*18 59*	*18 59*	19 16	
50a	*Gent-Sint-Pieters*	**17 57**	*17 57*		*17 57*	**18 24**	*18 24*	*18 24*	*18 24*	**18 41**	*18 24*	**18 57**	*18 57*		*18 57*	**19 24**	*19 24*	*19 24*	*19 24*	19 38	
50	*Aalst*					*18 04*	**18 32**	**18 32**		*18 32*	*18 32*					*19 04*	**19 32**	**19 32**		*19 32*	
50	*Denderleeuw*	*18 02*	*18 02*		*18 02*	*18 13*	**18 39**	**18 39**		*18 48*	*18 48*	*19 02*	*19 02*		*19 02*	*19 13*	**19 39**	**19 39**		*19 48*	*20 02*
0	**Brussel-Bruxelles** Zuid/Midi	**18 27**	**18 30**		18 34	**18 54**	**18 58**	**18 58**	**18 57**	**19 11**	**19 11**	**19 27**	**19 30**		19 34	**19 54**	**19 58**	**19 58**	**19 57**	20 09	**20 25**
	Brussel-Bruxelles Centr.	**18 31**	**18 34**		18 38	**18 58**	**19 02**	**19 02**	**19 01**			**19 31**	**19 34**		19 38	**19 58**	**20 02**	**20 02**	**20 01**	20 13	
	Brussel-Bruxelles Noord/Nord	**18 36**	**18 39**		18 44	**19 03**	**19 06**	**19 06**	**19 08**	**19 19**	**19 19**	**19 36**	**19 39**		19 44	**20 03**	**20 06**	**20 06**	**20 08**	20 18	
6	**Schaarbeek/Schaerbeek**				18 49				**19 14**						19 49				**20 14**		
9	Haren-Zuid/Haren-Sud				18 52										19 52						
11	Diegem				18 55				**19 19**						19 55				**20 19**		
13	Zaventem				18 58				5 **19 23**						19 58				5 **20 23**		
15	Nossegem				19 01										20 01						
18	Kortenberg				19 04										20 04						
21	Erps-Kwerps				19 07										20 07						
25	Veltem				19 10										20 10						
27	Herent				19 13										20 13						
32	**Leuven** ○	1 **18 59**	**19 02**		19 18	**19 26**	**19 29**	**19 29**		**19 44**	**19 44**	1 **19 59**	**20 02**		20 18	**20 26**	**20 29**	**20 29**		20 41	
35	*Aarschot* ○	**19 15**	*19 27*							*20 15*	*20 15*	**20 15**	*20 27*							*21 15*	
35	*Diest* ○	**19 33**								*20 33*	*20 33*	**20 33**								*21 33*	
35	*Hasselt* ○	**19 50**										**20 50**									
32	**Leuven**		**19 04**	19 08		**19 28**	**19 31**	**19 31**		**19 46**	**19 46**		**20 04**	20 08		**20 28**	**20 31**	**20 31**		20 43	
43	Vertrijk			19 16										20 16							
51	**Tienen**		**19 15**	19 22			**19 42**	**19 42**					**20 15**	20 22			**20 42**	**20 42**		20 54	
57	Ezemaal			19 27										20 27							
60	Neerwinden			19 30										20 30							
64	**Landen** ○		**19 23**	19 34			3 **19 50**	3 **19 50**					**20 23**	20 34			3 **20 50**	3 **20 50**		3 21 02	
21	*Hasselt* ○			*20 15*			**20 15**	**20 15**						*21 15*			**21 15**	**21 15**		21 36	
21	*Genk* ○			*20 32*			**20 32**	**20 32**						*21 32*			**21 32**	**21 32**			

Donauwalzer

Donauwalzer

64	**Landen**			**19 25**	19 35											**20 25**	20 35								
78	**Waremme**	○		**19 33**	19 43											**20 33**	20 43								
78	**Waremme**			**19 34**	19 59											**20 34**	20 59								
81	Bleret				20 02												21 02								
83	Remicourt				20 05												21 05								
87	Momalle				20 08												21 08								
89	Fexhe-le-Haut-Clocher				20 11												21 11								
91	Voroux-Goreux				20 14												21 14								
93	Bierset-Awans				20 17												21 17								
97	**Ans**	○		**19 45**	20 21											**20 45**	21 21								
97	**Ans**			**19 46**	20 21											**20 46**	21 21								
103	**Liège-Guillemins**	○		[2] **19 52**	20 27		[2] **20 11**					[2] **20 30**	[2] **20 30**			**20 52**	21 27		[2] **21 11**						[2] **21 30**
37	*Verviers-Central*	○		**20 18**	*20 50*		**20 32**					**20 50**	**20 50**			*21 32*			**21 32**						*22 18*
37	*Welkenraedt*	○		*20 46*			**20 46**									*21 46*			**21 46**						
37	*Eupen*	○		*20 55*			**20 55**									*21 55*			**21 55**						
37	*Aachen-Hbf*	○			*21 16*		*21 16*					**21 16**	**21 16**				*22 11*		*22 11*						**22 11**
37	*Düren*	○																							
37	*Köln-Hbf*	○			*22 19*		*22 19*					**22 19**	**22 19**				*22 57*		*22 57*						**22 57**
40	*Visé*	○					*20 36*												*21 36*						
40	*Maastricht*	○					*20 49*										*22 14*		*21 49*						*22 14*

[1] Zie verder tabel 35.
[2] Zie verder tabel 37.
[3] Zie verder tabel 21.
[4] Rijdt niet tijdens de rijperiode van de toeristentreinen.
[5] Zie verder tabel 36c.
[6] Zonder bagageruim.
[7] Rijdt van 24 mei tot 26 sept 98.
[8] Rijdt van 27 sept 98 tot 29 mei 99.
[9] Thalys vervoerbewijs verplicht.

[1] Voir tableau 35.
[2] Voir tableau 37.
[3] Voir tableau 21.
[4] Ne circule pas pendant la période de circulation des trains touristiques.
[5] Voir tableau 36c.
[6] Pas de compartiment fourgon.
[7] Circule du 24 mai au 26 sept 98.
[8] Circule du 27 sept 98 au 29 mai 99.
[9] Billet Thalys obligatoire.

ZEEBRUGGE

B-Excursion 117*

Seafront + Croisière-découverte du port de Zeebrugge

36

36

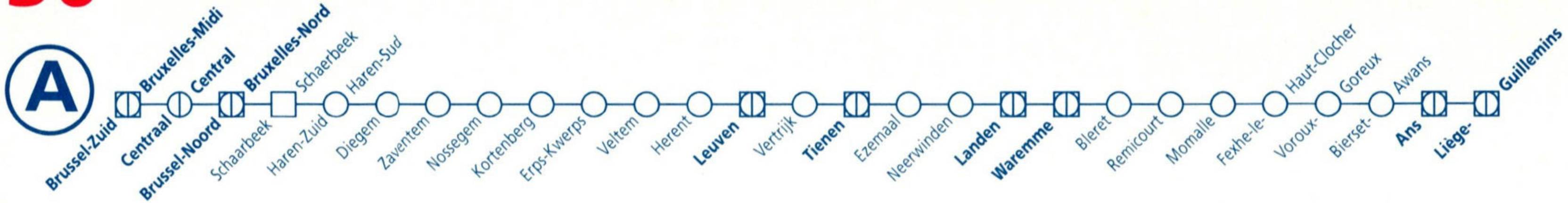

tab km		IC E 1519	IC F 1719	L 5192	L 3019	IC A 519	IC K 2220 ☼	IC K 2220 4	IR j 3719	IC E 1520	IC F 1720	L 5193	L 3020	IC A 520	IC K 2221	IR j 3720	IC E 1521	IC F 1721	L 3021	IC A 521	IR j 3721
96	*Paris-Nord*	*18 55*	*18 55*		*18 55*					*19 55*	*19 55*		*19 55*				*20 55*	*20 55*	*20 55*		
96	*Mons*		**19 48**		*19 48*				**20 07**		**20 48**		*20 48*			**21 07**		**21 48**	*21 48*		**22 07**
50a	*Oostende*					**19 44**	*19 44*	*19 44*	*19 44*					**20 44**	*20 44*	*20 44*				**21 44**	*21 44*
50a	*Knokke*	**19 10**	*19 10*		*19 10*					**20 10**	*20 10*		*20 10*				**21 10**	*21 10*	*21 10*		
50a	*Blankenberge*	**19 14**	*19 14*		*19 14*		**19 25**			**20 14**	*20 14*		*20 14*				**21 14**	*21 14*	*21 14*		
50a	*Brugge*	**19 34**	*19 34*		*19 34*	**19 59**	*19 59*	*19 59*	*19 59*	**20 34**	*20 34*		*20 34*	**20 59**	*20 59*	*20 59*	**21 34**	*21 34*	*21 34*	**21 59**	*21 59*
50a	*Gent-Sint-Pieters*	**19 57**	*19 57*		*19 57*	**20 24**	*20 24*	*20 24*	*20 24*	**20 57**	*20 57*		*20 57*	**21 24**	*21 24*	*21 24*	**21 57**	*21 57*	*21 57*	**22 24**	*22 24*
50	*Aalst*				*20 04*	*20 04*	**20 32**	**20 32**						*21 04*	**21 32**					*22 04*	
50	*Denderleeuw*	*20 02*	*20 02*		*20 13*	*20 13*	**20 39**	**20 39**		*21 02*	*21 02*		*21 02*	*21 13*	**21 39**		*22 02*	*22 02*	*22 02*	*22 13*	
0	**Brussel-Bruxelles** Zuid/Midi	**20 27**	**20 30**		20 35	**20 54**	**20 58**	**20 58**	**20 57**	**21 27**	**21 30**		21 34	**21 54**	**21 58**	**21 57**	**22 27**	**22 30**	22 34	**22 54**	**22 57**
	Centr.	**20 31**	**20 34**		20 38	**20 58**	**21 02**	**21 02**	**21 01**	**21 31**	**21 34**		21 38	**21 58**	**22 02**	**22 01**	**22 31**	**22 34**	22 38	**22 58**	**23 01**
	Noord/Nord	**20 36**	**20 39**		20 44	**21 03**	**21 06**	**21 06**	**21 08**	**21 36**	**21 39**		21 44	**22 03**	**22 06**	**22 08**	**22 36**	**22 39**	22 44	**23 03**	**23 08**
6	**Schaarbeek/Schaerbeek**				20 49				**21 14**				21 49			**22 14**			22 49		**23 14**
9	Haren-Zuid/Haren-Sud				20 52								21 52						22 52		
11	Diegem				20 55				**21 19**				21 55			**22 19**			22 55		**23 19**
13	Zaventem				20 58				5 **21 23**				21 58			5 **22 23**			22 58		5 **23 23**
15	Nossegem				21 01								22 01						23 01		
18	Kortenberg				21 04								22 04						23 04		
21	Erps-Kwerps				21 07								22 07						23 07		
25	Veltem				21 10								22 10						23 10		
27	Herent				21 13								22 13						23 13		
32	**Leuven** ○	1 **20 59**	**21 02**		21 18	**21 26**	**21 29**	**21 29**		1 **21 59**	**22 02**		22 18	**22 26**	**22 29**		6 **22 59**	**23 02**	23 18	**23 26**	
35	*Aarschot* ○	**21 15**	*21 27*							**22 15**	*22 27*						**23 15**				
35	*Diest* ○	**21 33**								**22 33**							**23 33**				
35	*Hasselt* ○	**21 50**								**22 50**							**23 50**				
32	**Leuven**		**21 04**	21 08		**21 28**	**21 31**	**21 31**			**22 04**	22 08		**22 28**	**22 31**			**23 04**		**23 28**	
43	Vertrijk			21 16								22 16									
51	**Tienen**		**21 15**	21 22			**21 42**	**21 42**			**22 15**	22 22			**22 42**			**23 15**			
57	Ezemaal			21 27								22 27									
60	Neerwinden			21 30								22 30									
64	**Landen** ○		**21 23**	21 34			3 **21 50**	3 **21 50**			**22 23**	22 34			3 **22 50**			**23 23**			
21	*Hasselt* ○			*22 15*			**22 15**	**22 15**				*23 15*			**23 15**						
21	*Genk* ○			*22 32*			**22 32**	**22 32**				*23 32*			**23 32**						

64	**Landen**			**21 25**	21 35							**22 25**	22 35						**23 25**			
78	**Waremme**	○		**21 33**	21 43							**22 33**	22 43						**23 33**			
78	**Waremme**			**21 34**	21 59							**22 34**	22 59						**23 34**			
81	Bleret				22 02								23 02									
83	Remicourt				22 05								23 05									
87	Momalle				22 08								23 08									
89	Fexhe-le-Haut-Clocher				22 11								23 11									
91	Voroux-Goreux				22 14								23 14									
93	Bierset-Awans				22 17								23 17									
97	**Ans**	○		**21 45**	22 21							**22 45**	23 21						**23 45**			
97	**Ans**			**21 46**	22 21							**22 46**	23 21						**23 46**			
103	**Liège-Guillemins**	○		[2] **21 52**	22 27		[2] **22 11**					**22 52**	23 27		[2] **23 11**				**23 52**		[2] **0 11**	
37	*Verviers-Central*	○		**22 18**			**22 32**					*23 32*			**23 32**				*0 36*		**0 36**	
37	*Welkenraedt*	○		*22 46*			**22 46**					*23 46*			**23 46**				*0 48*		**0 48**	
37	*Eupen*	○																				
37	*Aachen-Hbf*	○																				
37	*Düren*	○																				
37	*Köln-Hbf*	○																				
40	*Visé*	○					*22 36*								*23 36*							
40	*Maastricht*	○					*22 49*								*23 49*							

[1] Zie verder tabel 35.
[2] Zie verder tabel 37.
[3] Zie verder tabel 21.
[4] Rijdt niet tijdens de rijperiode van de toeristentreinen.
[5] Zie verder tabel 36c.
[6] Zie verder tabellen 35, 21.

[1] Voir tableau 35.
[2] Voir tableau 37.
[3] Voir tableau 21.
[4] Ne circule pas pendant la période de circulation des trains touristiques.
[5] Voir tableau 36c.
[6] Voir tableaux 35, 21.

SPA

Thermen van Spa

B-Dagtrip 166*-175*

36

36

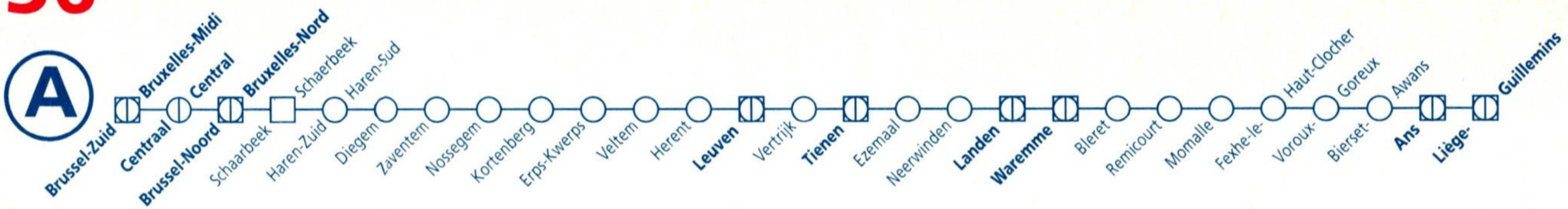

tab km			L 3022	IC A 522					
96	*Paris-Nord*		*21 55*						
96	*Mons*		*22 48*						
50a	*Oostende*			**22 44**					
50a	*Knokke*		*22 10*						
50a	*Blankenberge*		*22 14*						
50a	*Brugge*		*22 34*	**22 59**					
50a	*Gent-Sint-Pieters*		*22 57*	**23 24**					
50	*Aalst*								
50	*Denderleeuw*		*23 06*						
0	**Brussel-Bruxelles**	**Zuid/Midi**	23 34	**23 54**					
		Centr.	23 38	**23 58**					
		Noord/Nord	23 44	**0 03**					
6	**Schaarbeek/Schaerbeek**		23 49	**0 08**					
9	Haren-Zuid/Haren-Sud		23 52						
11	Diegem		23 55						
13	Zaventem		23 58						
15	Nossegem		0 01						
18	Kortenberg		0 04						
21	Erps-Kwerps		0 07						
25	Veltem		0 10						
27	Herent		0 13						
32	**Leuven**	○	0 18	**0 28**					
35	*Aarschot*	○							
35	*Diest*	○							
35	*Hasselt*	○							
32	**Leuven**			**0 30**					
43	Vertrijk								
51	**Tienen**			**0 41**					
57	Ezemaal								
60	Neerwinden								
64	**Landen**	○		**0 49**					
21	*Hasselt*	○							
21	*Genk*	○							

64	**Landen**			**0 50**				
78	**Waremme**	○		**0 58**				
78	**Waremme**			**0 59**				
81	Bleret							
83	Remicourt							
87	Momalle							
89	Fexhe-le-Haut-Clocher							
91	Voroux-Goreux							
93	Bierset-Awans							
97	**Ans**	○		**1 13**				
97	**Ans**			**1 14**				
103	**Liège-Guillemins**	○		**1 21**				
37	*Verviers-Central*	○		**1 45**				
37	*Welkenraedt*	○		**1 57**				
37	*Eupen*	○						
37	*Aachen-Hbf*	○						
37	*Düren*	○						
37	*Köln-Hbf*	○						
40	*Visé*	○						
40	*Maastricht*	○						

Zie verder tabel 37.

Voir tableau 37.

BRUXELLES

Exposition "Le Monde des Baleines"

B-Excursion 172*

36

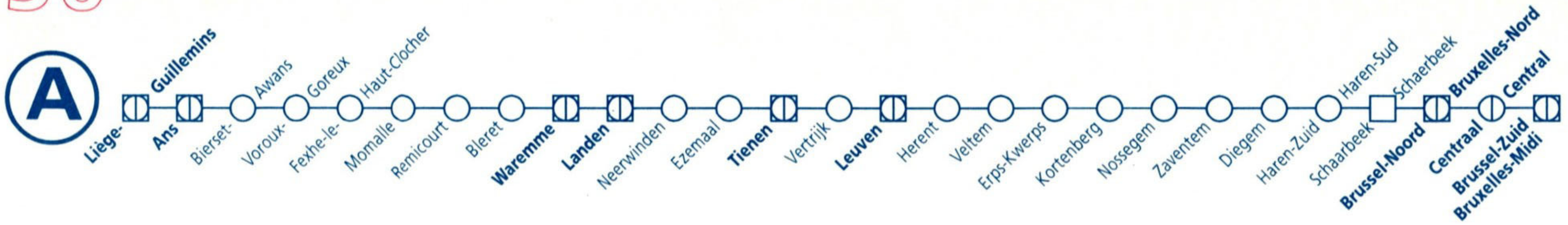

tab km		P 7379	IC A 527	IR j 3726	IC K 2226	L 3027	L 5154	IC F 1727	IC E 1527	IR j 3727	IC K 2227	L 5155	IC A 528	P 7310	L 3028	IC F 1728	IC E 1528	P 7300	P 7400	P 7349	P 7312
																				G	
40	*Maastricht*																				
40	*Visé*																				
37	*Köln-Hbf*																				
37	*Düren*																				
37	*Aachen-Hbf*																				
37	*Eupen*																				
37	*Welkenraedt*		**3 47**										**5 07**						5 40		
37	*Verviers-Central*		**3 58**					*4 43*					**5 20**			**5 42**			5 52		
0	**Liège-Guillemins**		**4 22**					**5 08**				5 33	**5 49**			**6 08**			6 16		
6	**Ans** ○		**4 28**					**5 14**				5 39				**6 14**			6 22		
6	**Ans**		**4 29**					**5 15**				5 39				**6 15**			6 24		
10	Bierset-Awans											5 43									
12	Voroux-Goreux											5 46									
14	Fexhe-le-Haut-Clocher											5 49									
16	Momalle											5 52									
20	Remicourt											5 55									
22	Bleret											5 58									
25	**Waremme** ○		**4 39**					**5 26**				6 01				**6 26**			6 35		
25	**Waremme**		**4 40**					**5 27**				6 17				**6 27**			6 37		
39	**Landen** ○		**4 49**					**5 35**				6 25				**6 35**			6 45		

ENGELAND

B-Dagtrip 119*-154*

Cruise Zeebrugge - Hull met bezoek aan York

21	*Genk*					**4 28**		*4 28*				**5 28**	*5 28*		*5 28*				5 53	*5 53*		*5 53*
21	*Hasselt*					**4 45**		*4 45*				**5 45**	*5 45*		*5 45*				6 10	*6 10*		6 23
39	**Landen**		**4 50**		**5 10**		5 26	**5 37**			**6 10**	6 26		6 16		**6 37**			6 42	6 47		6 50
43	Neerwinden		**4 54**				5 30					6 30										
46	Ezemaal		**4 58**				5 33					6 33										
52	**Tienen**		**5 04**		**5 19**		5 39	**5 46**			**6 19**	6 39		6 26		**6 46**			6 52	6 56		7 01
60	Vertrijk		**5 10**				5 44					6 44										
71	**Leuven** ○		**5 18**		**5 29**		5 52	**5 56**			**6 29**	6 52	**6 32**	6 37		**6 56**						7 11
35	*Hasselt*								**5 10**								**6 10**				6 18	
35	*Diest*								**5 27**		*5 55*		*5 55*	*5 55*	*5 55*		**6 27**				6 34	*6 27*
35	*Aarschot*	*4 46*	*4 46*						**5 45**		*6 13*		*6 13*	*6 13*	*6 13*	*6 33*	**6 45**				6 51	*6 51*
71	**Leuven**	5 07	**5 19**		**5 31**	5 42		**5 58**	**6 01**		**6 31**		**6 34**	6 39	6 42	**6 58**	**7 01**				7 10	7 13
76	Herent	5 12				5 47									6 47							
78	Veltem	5 15				5 50									6 50							
82	Erps-Kwerps	5 18				5 53									6 53							
85	Kortenberg	5 21				5 56									6 56							
88	Nossegem	5 24				5 59									6 59							
90	Zaventem	5 27		**5 37**		6 02				**6 37**					7 02							7 28
92	Diegem	5 30		**5 41**		6 05				**6 41**					7 05					[7]		
94	Haren-Zuid/Haren-Sud	5 33				6 08									7 08							
97	**Schaerbeek/Schaarbeek**	5 37	**5 41**	**5 48**		6 12				**6 47**					7 12				7 27			7 35
103	**Bruxelles-** **Nord/Noord** ○	5 41	**5 45**	**5 52**	**5 54**	6 17		**6 21**	**6 24**	**6 51**	**6 54**		**6 57**	7 01	7 16	**7 21**	**7 24**	7 27	7 31			7 38
	Centr. ○	5 46	**5 50**	**5 59**	**5 58**	6 22		**6 26**	**6 29**	**6 55**	**6 58**		**7 02**	7 06	7 22	**7 26**	**7 29**	7 33	7 36			7 44
	Brussel **Midi/Zuid** ○	5 50 [1]	**5 54** [2]	**6 03** [3]	**6 02** [4]	6 26	[5]	**6 30** [1]	**6 33** [2]	**6 59** [3]	**7 02**	[1]	**7 06**	7 10 [4]	7 26 [5]	**7 30** [1]	**7 33**	7 37	7 40			7 48
50	*Denderleeuw* ○	*6 12*	*6 21*		**6 21**	*6 58*		*6 58*	*6 58*	*7 21*	**7 21**		*7 47*	*7 47*	*7 58*	*7 58*	*7 58*	*7 58*	*8 12*			*8 12*
50	*Aalst* ○	*6 28*	*6 28*		**6 28**					*7 28*	**7 28**		*7 56*	*7 56*					*8 28*			*8 28*
50a	*Gent-Sint-Pieters* ○	*6 36*	**6 36**	*6 36*	*6 36*	*7 03*		*7 03*	**7 03**	*7 36*	*7 36*		**7 36**	*7 45*	*8 03*	*8 03*	**8 03**					*8 36*
50a	*Brugge* ○	*7 01*	**7 01**	*7 01*	*7 01*	*7 26*		*7 26*	**7 26**	*8 01*	*8 01*		**8 01**		*8 26*	*8 26*	**8 26**					*9 01*
50a	*Blankenberge* ○					*7 46*		*7 46*	**7 46**						*8 46*	*8 46*	**8 46**					
50a	*Knokke* ○					*7 50*		*7 50*	**7 50**						*8 50*	*8 50*	**8 50**					
50a	*Oostende* ○	*7 16*	**7 16**	*7 16*	*7 16*					*8 16*	*8 16*		**8 16**									*9 16*
96	*Mons* ○	*6 53*	*6 53*	**6 53**		*7 12*		**7 12**		**7 53**				*8 12*	*8 12*	**8 12**						*8 53*
96	*Paris-Nord* ○									*8 35*	*8 35*		*8 35*		*9 05*	*9 05*	*9 05*					

[1] Zie verder tabel 50a.
[2] Zie verder tabel 96.
[3] Zie verder tabel 50.
[4] Zie verder tabellen 96, 94, 123, 91.
[5] Zie verder tabellen 96, 78, 97.
[5] Stopt te Etterbeek 7 41, Brussel-L.W. 7 46, Brussel-Schuman 7 49.
[7] Zie verder tabellen 26, 161.

[1] Voir tableau 50a.
[2] Voir tableau 96.
[3] Voir tableau 50.
[4] Voir tableaux 96, 94, 123, 91.
[5] Voir tableaux 96, 78, 97.
[5] Arrêt à Etterbeek 7 41, Bruxelles-Q.L. 7 46, Bruxelles-Schuman 7 49.
[7] Voir tableaux 26, 161.

BRUXELLES

Imax + Atomium

B-Excursion 182*

36

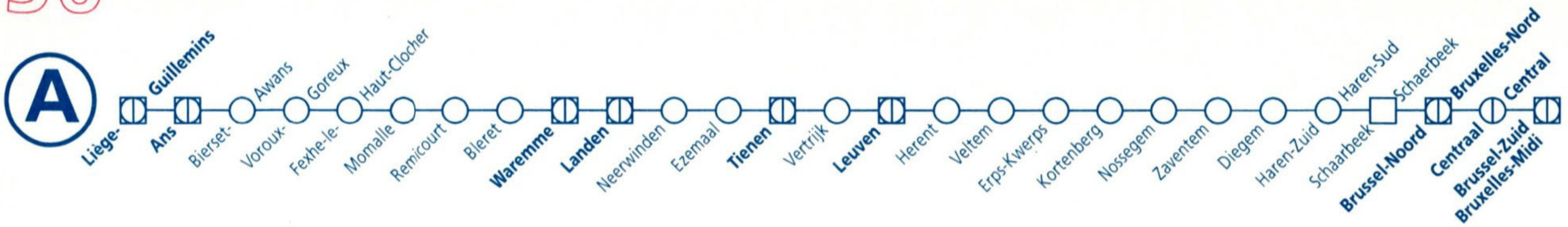

tab km		P 7362	IR j 3728	P 7370	IC K 2228 ☼	IC K 2228 ⚅	L 5156	IC A 529	P 7401	L 3029	IC F 1729	IC E 1529	P 7302	P 7377	P 7402 ☼	P 7402 ⚅	P 7314	P 7364	IR j 3729	IC K 2229 ☼	IC K 2229 ⚅
40	*Maastricht*							*6 10*													
40	*Visé*							*6 24*			*6 42*			*6 42*							
37	*Köln-Hbf*																				
37	*Düren*																				
37	*Aachen-Hbf*																				
37	*Eupen*							**6 05**			*6 05*			*6 05*							
37	*Welkenraedt*						*5 40*	**6 14**			*6 14*			*6 14*	6 49	6 49					
37	*Verviers-Central*						*5 52*	**6 28**			**6 42**			*6 42*	7 01	7 01					
0	**Liège-Guillemins**						6 33	**6 49**			**7 08**			7 11	7 26	7 26					
6	**Ans** ○						6 39				**7 14**			7 17	7 32	7 32					
6	**Ans**						6 39				**7 15**			7 17	7 34	7 34					
10	Bierset-Awans						6 43							7 21							
12	Voroux-Goreux						6 46							7 24							
14	Fexhe-le-Haut-Clocher						6 49							7 27							
16	Momalle						6 52							7 30							
20	Remicourt						6 55							7 33							
22	Bleret						6 58							7 36							
25	**Waremme** ○						7 01				**7 26**			7 39	7 45	7 45					
25	**Waremme**						7 17		7 08		**7 27**			7 40	7 47	7 47					
39	**Landen** ○						7 25		7 16		**7 35**			7 48							

HASSELT - LANDEN - LEUVEN → OOSTENDE

alle dagen tijdens het toeristisch seizoen

21	*Genk*				*5 53*	**6 28**	**6 28**	*6 28*		*6 28*				6 53								**7 28**	**7 28**
21	*Hasselt*				*6 23*	**6 45**	**6 45**	*6 45*		*6 45*				7 09								**7 45**	**7 45**
39	**Landen**				6 58	**7 10**	**7 10**	7 26		7 18		**7 37**		7 41								**8 10**	**8 10**
43	Neerwinden				7 02			7 30															
46	Ezemaal				7 05			7 33															
52	**Tienen**				7 11	**7 19**	**7 19**	7 39		7 28		**7 46**		7 51								**8 19**	**8 19**
60	Vertrijk				7 16			7 44															
71	**Leuven**	○			7 24	**7 29**	**7 29**	7 52	**7 32**			**7 56**		8 02								**8 29**	**8 29**
35	*Hasselt*		6 21										**7 10**						7 32				
35	*Diest*		6 38			*6 55*	*6 55*		*6 55*		*6 55*		**7 27**	*7 27*				*7 27*	7 47			*7 47*	*7 47*
35	*Aarschot*		6 58			*7 13*	*7 13*		*7 13*		*7 13*	*7 33*	**7 45**	*7 45*				*7 45*	7 59			*7 59*	*7 59*
71	**Leuven**		7 17			**7 31**	**7 31**		**7 34**		7 42	**7 58**	**8 01**	8 04				8 16	8 21			**8 31**	**8 31**
76	Herent										7 47												
78	Veltem										7 50												
82	Erps-Kwerps										7 53												
85	Kortenberg		7 28								7 56												
88	Nossegem										7 59												
90	Zaventem			**7 37**							8 02									**8 37**			
92	Diegem			**7 41**							8 05									**8 41**			
94	Haren-Zuid/Haren-Sud										8 08												
97	**Schaerbeek/Schaarbeek**		7 38	**7 48**							8 12								8 39	**8 48**			
103	**Bruxelles-Nord/Noord**	○	7 42	**7 52**		**7 54**	**7 54**		**7 57**	8 01	8 16	**8 21**	**8 24**	8 27		8 32	8 32	8 37	8 42	**8 52**	**8 54**	**8 54**
	Bruxelles-Centr.	○	7 47	**7 59**		**7 58**	**7 58**		**8 02**	8 06	8 22	**8 26**	**8 29**	8 32		8 38	8 38	8 42	8 47	**8 59**	**8 58**	**8 58**
	Brussel Midi/Zuid	○	7 51	[1] **8 03**		[2] **8 02**	[4] **8 02**		[5] **8 06**	8 10	[6] 8 26	[7] **8 30**	[5] **8 33**	8 36		[5] 8 42	8 42	8 46	8 51	[1] **9 03**	[2] **9 02**	[4] **9 02**
50	*Denderleeuw*	○	*8 12*			**8 21**	**8 21**		*8 47*	*8 47*	*8 58*	*8 58*	*8 58*	*8 58*		*9 12*	*9 12*	*9 12*	*9 12*		**9 21**	**9 21**
50	*Aalst*	○	*8 28*			**8 28**	**8 28**		*8 56*	*8 56*						*9 28*	*9 28*	*9 28*	*9 28*		**9 28**	**9 28**
50a	*Gent-Sint-Pieters*	○	*8 36*	*8 36*		*8 36*	*8 36*		**8 36**	*8 45*	*9 03*	*9 03*	**9 03**			9 15		*9 36*	*9 36*	*9 36*	*9 36*	*9 36*
50a	*Brugge*	○	*9 01*	*9 01*		*9 01*	*9 01*		**9 01**		*9 26*	*9 26*	**9 26**			9 39		*10 01*	*10 01*	*10 01*	*10 01*	*10 01*
50a	*Blankenberge*	○				**9 35**					*9 46*	*9 46*	**9 46**			9 50					**10 35**	
50a	*Knokke*	○									*9 50*	*9 50*	**9 50**									
50a	*Oostende*	○	*9 16*	*9 16*		*9 16*	*9 16*		**9 16**									*10 16*	*10 16*	*10 16*	*10 16*	*10 16*
96	*Mons*	○	*8 53*	**8 53**						*9 12*	*9 12*	**9 12**				*9 53*	*9 53*	*9 53*	*9 53*	**9 53**		
96	*Paris-Nord*	○									*10 05*	*10 05*	*10 05*					*10 35*	*10 35*	*10 35*	*10 35*	*10 35*

[1] Zie verder tabel 96.
[2] Zie verder tabellen 50, 50a.
[3] Rijdt niet tijdens de rijperiode van de toeristentreinen.
[4] Zie verder tabel 50.
[5] Zie verder tabel 50a.
[6] Zie verder tabellen 96, 94, 123, 91.
[7] Zie verder tabellen 96, 78, 97.

[1] Voir tableau 96.
[2] Voir tableaux 50, 50a.
[3] Ne circule pas pendant la période de circulation des trains touristiques.
[4] Voir tableau 50.
[5] Voir tableau 50a.
[6] Voir tableaux 96, 94, 123, 91.
[7] Voir tableaux 96, 78, 97.

MECHELEN

Speelgoed- en Bijenteeltmuseum

B-Dagtrip 111*

36

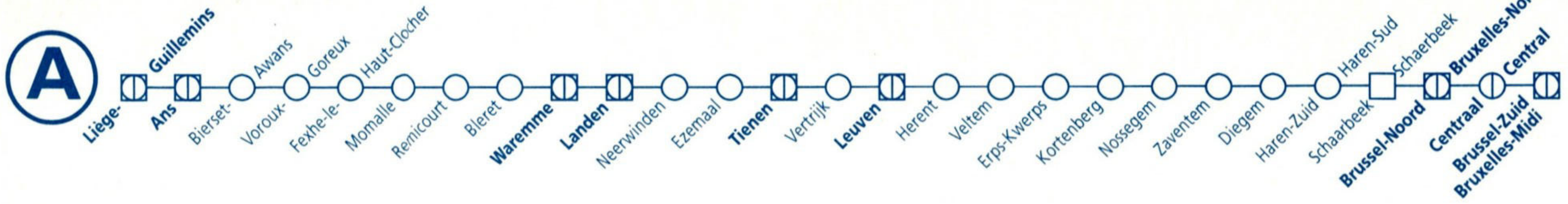

tab km			L 5157	IC A 530	9414	L 3030	IC F 1730	IC E 1530	EN 224	EN 224	T 6803	IR j 3730	IC K 2230	IC K 2230	L 5158	IC A 531	L 3031	IC F 1731	IC E 1531	9320	IR j 3731	IC K 2231
					2				6 7	6 8	☼		☼	10						2		
40	*Maastricht*			*7 10*	*7 10*											*8 10*				*8 44*		
40	*Visé*			*7 24*	*7 24*		**7 42**		*7 42*	*7 42*						*8 24*						
37	*Köln-Hbf*				**6 30**		*6 30*		**6 14**	**6 14**										**8 02**		
37	*Düren*																					
37	*Aachen-Hbf*				**7 14**		*7 14*		**7 26**	**7 26**					*7 26*					**8 49**		
37	*Eupen*			**7 05**	*7 05*		*7 05*															
37	*Welkenraedt*		*6 49*	**7 14**	*7 14*		*7 14*		*7 19*	*7 19*						**8 14**		*8 14*				
37	*Verviers-Central*		*7 01*	**7 28**	*7 28*		*7 28*		**7 55**	**7 55**					*7 55*	**8 28**		**8 42**		*8 42*		
0	**Liège-Guillemins**		7 33	**7 49**	**7 56**		**8 08**		**8 18**	**8 18**					8 33	**8 49**		**9 08**		**9 30**		
6	**Ans**	○	7 39				**8 14**								8 39			**9 14**				
6	**Ans**		7 39				**8 15**								8 39			**9 15**				
10	Bierset-Awans		7 43												8 43							
12	Voroux-Goreux		7 46												8 46							
14	Fexhe-le-Haut-Clocher		7 49												8 49							
16	Momalle		7 52												8 52							
20	Remicourt		7 55												8 55							
22	Bleret		7 58												8 58							
25	**Waremme**	○	8 01				**8 26**								9 01			**9 26**				
25	**Waremme**		8 17				**8 27**								9 17			**9 27**				
39	**Landen**	○	8 25				**8 35**								9 25			**9 35**				

Donauwalzer

Donauwalzer

SPA

Les Thermes de Spa

B-Excursions 166*-175*

21	*Genk*		*7 28*												**8 28**	**8 28**	*8 28*							**9 28**
21	*Hasselt*		*7 45*									8 23			**8 45**	**8 45**	*8 45*							**9 45**
39	**Landen**		8 26				**8 37**					8 52			**9 10**	**9 10**	9 26			**9 37**				**10 10**
43	Neerwinden		8 30														9 30							
46	Ezemaal		8 33														9 33							
52	**Tienen**		8 39				**8 46**					9 02			**9 19**	**9 19**	9 39			**9 46**				**10 19**
60	Vertrijk		8 44														9 44							
71	**Leuven**	○	8 52	**8 32**			**8 56**		**9 03**	**9 03**		9 12			**9 29**	**9 29**	9 52	**9 32**		**9 56**				**10 29**
35	*Hasselt*							**8 10**													**9 10**			
35	*Diest*			*7 47*				**8 27**	*8 27*	*8 27*	*8 27*										**9 27**			
35	*Aarschot*			*7 59*			*8 33*	**8 45**	*8 45*	*8 45*	*8 45*									*9 33*	**9 45**			
71	**Leuven**			**8 34**			8 42	**8 58**	**9 01**	**9 05**	**9 05**	9 14			**9 31**	**9 31**		**9 34**	9 42	**9 58**	**10 01**			**10 31**
76	Herent						8 47												9 47					
78	Veltem						8 50												9 50					
82	Erps-Kwerps						8 53												9 53					
85	Kortenberg						8 56												9 56					
88	Nossegem						8 59												9 59					
90	Zaventem						9 02						**9 37**						10 02			**10 37**		
92	Diegem						9 05						**9 41**						10 05			**10 41**		
94	Haren-Zuid/Haren-Sud						9 08												10 08					
97	**Schaerbeek/Schaarbeek**						9 12						**9 48**						10 12			**10 48**		
103	**Bruxelles-** **Nord/Noord**	○		**8 57**			9 16	**9 21**	**9 24**	**9 27**	**9 27**	9 37	**9 52**		**9 54**	**9 54**		**9 57**	10 16	**10 21**	**10 24**		**10 52**	**10 54**
	Brussel **Centr.**	○		**9 02**			9 22	**9 26**	**9 29**			9 44	**9 59**		**9 58**	**9 58**		**10 02**	10 22	**10 26**	**10 29**		**10 59**	**10 58**
	Midi/Zuid	○	1	**9 06**	3	**9 07**	4 9 26	5 **9 30**	1 **9 33**	1 **9 35**	**9 35**	1 9 48	3 **10 03**	9	**10 02**	11 **10 02**		1	**10 06**	4 10 26	5 **10 30**	1 **10 33**	3 **10 35**	3 **11 03**	11 **11 02**
50	*Denderleeuw*	○		*9 47*	*9 47*		*9 58*	*9 58*	*9 58*	*9 58*	*9 58*	*10 12*			**10 21**	**10 21**		*10 47*	*10 58*	*10 58*	*10 58*	*10 58*	*10 58*		**11 21**
50	*Aalst*	○		*9 56*	*9 56*							*10 28*			**10 28**	**10 28**		*10 56*							**11 28**
50a	*Gent-Sint-Pieters*	○		**9 36**	*9 45*	*10 03*	*10 03*	**10 03**	**10 14**			10 20	*10 36*	*10 36*	*10 36*			**10 36**	*11 03*	*11 03*	**11 03**		*11 36*	*11 36*
50a	*Brugge*	○		**10 01**		*10 26*	*10 26*	**10 26**	**10 37**			10 43	*11 01*	*11 01*	*11 01*			**11 01**	*11 26*	*11 26*	**11 26**		*12 01*	*12 01*
50a	*Blankenberge*	○				*10 46*	*10 46*	**10 46**				*11 00*		**11 35**					*11 46*	*11 46*	**11 46**			
50a	*Knokke*	○				*10 50*	*10 50*	**10 50**											*11 50*	*11 50*	**11 50**			
50a	*Oostende*	○		**10 16**					**10 52**			10 58	*11 16*	*11 16*	*11 16*			**11 16**					*12 16*	*12 16*
96	*Mons*	○				*10 12*	**10 12**					*10 53*	**10 53**						*11 12*	**11 12**			**11 53**	
96	*Paris-Nord*	○		*10 35*	**10 35**														*12 05*	*12 05*	*12 05*	**12 05**		

1 Zie verder tabel 50a.
2 Thalys vervoerbewijs verplicht.
3 Zie verder tabel 96.
4 Zie verder tabellen 96, 94, 123, 91.
5 Zie verder tabellen 96, 78, 97.
6 Zonder bagageruim.
7 Rijdt van 24 mei tot 26 sept 98.
8 Rijdt van 27 sept 98 tot 29 mei 99.
9 Zie verder tabellen 50, 50a.
10 Rijdt niet tijdens de rijperiode van de toeristentreinen.
11 Zie verder tabel 50.

1 Voir tableau 50a.
2 Billet Thalys obligatoire.
3 Voir tableau 96.
4 Voir tableaux 96, 94, 123, 91.
5 Voir tableaux 96, 78, 97.
6 Pas de compartiment fourgon.
7 Circule du 24 mai au 26 sept 98.
8 Circule du 27 sept 98 au 29 mai 99.
9 Voir tableaux 50, 50a.
10 Ne circule pas pendant la période de circulation des trains touristiques.
11 Voir tableau 50.

BLANKENBERGE + ZEEBRUGGE

B-Dagtrip 187

National Sea Life Blankenberge + Havenrondvaart Zeebrugge

36

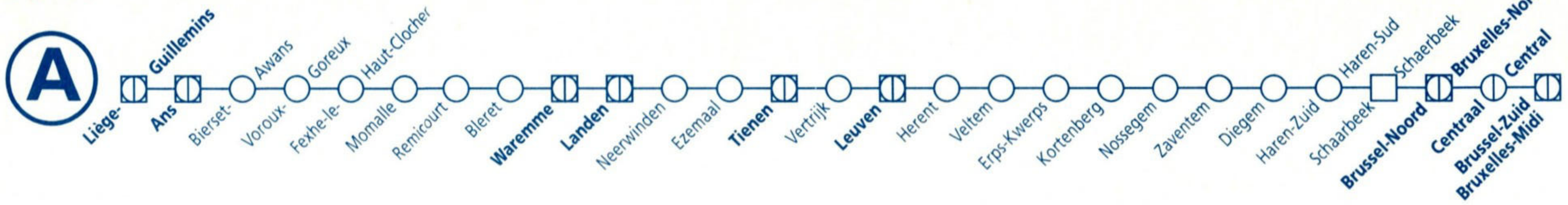

tab km			L 5159	IC A 532	L 3032	IC F 1732	IC E 1532	IR j 3732	IC K 2232	L 5160	IC A 416	L 3033	IC F 1733	IC E 1533	9328	IR j 3733	IC K 2233	L 5161	IC A 534	L 3034	IC F 1734	IC E 1534
															[6]							
40	*Maastricht*		*8 44*	*9 10*							*10 10*				*10 44*			*10 44*	*11 10*			
40	*Visé*			*9 24*							*10 24*								*11 24*			
37	*Köln-Hbf*		*8 02*	*8 02*							**9 14**		*9 14*		**10 02**			*10 02*	*10 02*			
37	*Düren*										**9 39**		*9 39*									
37	*Aachen-Hbf*		*8 49*	*8 49*							**10 04**		*10 04*		**10 49**			*10 49*	*10 49*			
37	*Eupen*			**9 05**		*9 05*													**11 05**		*11 05*	
37	*Welkenraedt*			**9 14**		*9 14*					*10 03*								**11 14**		*11 14*	
37	*Verviers-Central*			**9 28**		*9 28*					**10 29**		**10 42**		*10 42*				**11 28**		*11 28*	
0	**Liège-Guillemins**		9 33	**9 49**		**10 08**				10 33	**10 49**		**11 08**		**11 30**			11 33	**11 49**		**12 08**	
6	**Ans**	○	9 39			**10 14**				10 39			**11 14**					11 39			**12 14**	
6	**Ans**		9 39			**10 15**				10 39			**11 15**					11 39			**12 15**	
10	Bierset-Awans		9 43							10 43								11 43				
12	Voroux-Goreux		9 46							10 46								11 46				
14	Fexhe-le-Haut-Clocher		9 49							10 49								11 49				
16	Momalle		9 52							10 52								11 52				
20	Remicourt		9 55							10 55								11 55				
22	Bleret		9 58							10 58								11 58				
25	**Waremme**	○	10 01			**10 26**				11 01			**11 26**					12 01			**12 26**	
25	**Waremme**		10 17			**10 27**				11 17			**11 27**					12 17			**12 27**	
39	**Landen**	○	10 25			**10 35**				11 25			**11 35**					12 25			**12 35**	

LOUVAIN "550 ans de l'Hôtel de Ville" — B-Excursion 168

Cortège Historique

21	*Genk*	*9 28*						**10 28**	*10 28*								**11 28**	*11 28*					
21	*Hasselt*	*9 45*						**10 45**	*10 45*								**11 45**	*11 45*					
39	**Landen**	10 26			**10 37**			**11 10**	11 26			**11 37**					**12 10**	12 26			**12 37**		
43	Neerwinden	10 30							11 30									12 30					
46	Ezemaal	10 33							11 33									12 33					
52	**Tienen**	10 39			**10 46**			**11 19**	11 39			**11 46**					**12 19**	12 39			**12 46**		
60	Vertrijk	10 44							11 44									12 44					
71	**Leuven** ○	10 52	**10 32**		**10 56**			**11 29**	11 52	**11 32**		**11 56**					**12 29**	12 52	**12 32**		**12 56**		
35	*Hasselt*					**10 10**							**11 10**									**12 10**	
35	*Diest*					**10 27**							**11 27**									**12 27**	
35	*Aarschot*				*10 33*	**10 45**						*11 33*	**11 45**								*12 33*	**12 45**	
71	**Leuven**		**10 34**	10 42	**10 58**	**11 01**		**11 31**		**11 34**	11 42	**11 58**	**12 01**				**12 31**		**12 34**	12 42	**12 58**	**13 01**	
76	Herent			10 47							11 47									12 47			
78	Veltem			10 50							11 50									12 50			
82	Erps-Kwerps			10 53							11 53									12 53			
85	Kortenberg			10 56							11 56									12 56			
88	Nossegem			10 59							11 59									12 59			
90	Zaventem			11 02			**11 37**				12 02				**12 37**					13 02			
92	Diegem			11 05			**11 41**				12 05				**12 41**					13 05			
94	Haren-Zuid/Haren-Sud			11 08							12 08									13 08			
97	**Schaerbeek/Schaarbeek**			11 12			**11 48**				12 12				**12 48**					13 12			
103	**Bruxelles-** **Nord/Noord** ○		10 57	11 16	**11 21**	**11 24**	**11 52**	**11 54**		**11 57**	12 16	**12 21**	**12 24**		**12 52**		**12 54**		**12 57**	13 16	**13 21**	**13 24**	
	Centr. ○		11 02	11 22	**11 26**	**11 29**	**11 59**	**11 58**		**12 02**	12 22	**12 26**	**12 29**		**12 59**		**12 58**		**13 02**	13 22	**13 26**	**13 29**	
	Brussel **Midi/Zuid** ○		1 **11 06**	2 11 26	3 **11 30**	1 **11 33**	4 **12 03**	5 **12 02**		1 **12 06**	2 12 26	3 **12 30**	1 **12 33**	4 **12 35**	4 **13 03**	5 **13 02**		1 **13 06**	2 13 26	3 **13 30**	1 **13 33**	
50	*Denderleeuw* ○		*11 47*	*11 58*	*11 58*	*11 58*		**12 21**		*12 47*	*12 58*	*12 58*	*12 58*	*12 58*		**13 21**		*13 47*	*13 58*	*13 58*	*13 58*	
50	*Aalst* ○		*11 56*					**12 28**		*12 56*						**13 28**		*13 56*				
50a	*Gent-Sint-Pieters* ○		**11 36**	*12 00*	*12 03*	**12 03**	*12 36*	*12 36*		**12 36**	*13 03*	*13 03*	**13 03**		*13 36*	*13 36*		**13 36**	*14 03*	*14 03*	**14 03**	
50a	*Brugge* ○		**12 01**	*12 23*	*12 26*	**12 26**	*13 01*	*13 01*		**13 01**	*13 26*	*13 26*	**13 26**		*14 01*	*14 01*		**14 01**	*14 26*	*14 26*	**14 26**	
50a	*Blankenberge* ○			*12 46*	*12 46*	**12 46**					*13 46*	*13 46*	**13 46**						*14 46*	*14 46*	**14 46**	
50a	*Knokke* ○			*12 50*	*12 50*	**12 50**					*13 50*	*13 50*	**13 50**						*14 50*	*14 50*	**14 50**	
50a	*Oostende* ○		**12 16**	*12 37*			*13 16*	*13 16*		**13 16**					*14 16*	*14 16*		**14 16**				
96	*Mons* ○			*12 12*	**12 12**		**12 53**				*13 12*	**13 12**			**13 53**				*14 12*	**14 12**		
96	*Paris-Nord* ○			*13 05*	*13 05*	*13 05*					*14 05*	*14 05*	*14 05*	**14 05**								

1 Zie verder tabel 50a.
2 Zie verder tabellen 96, 94, 123, 91.
3 Zie verder tabellen 96, 78, 97.
4 Zie verder tabel 96.
5 Zie verder tabel 50.
6 Thalys vervoerbewijs verplicht.

1 Voir tableau 50a.
2 Voir tableaux 96, 94, 123, 91.
3 Voir tableaux 96, 78, 97.
4 Voir tableau 96.
5 Voir tableau 50.
6 Billet Thalys obligatoire.

ZEEBRUGGE

Seafront + Havenrondvaart

B-Dagtrip 117*

36

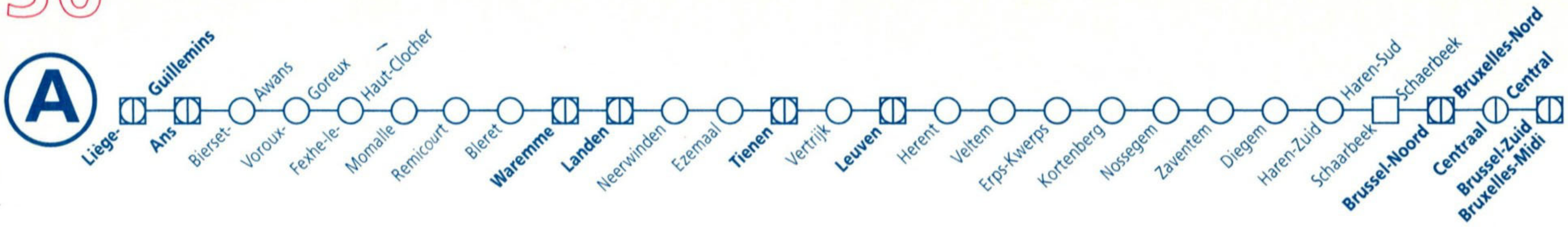

36

tab km		IR j 3734	IC K 2234	L 5162	IC A 420	L 3035	IC F 1735	IC E 1535	9436	IR j 3735	IC K 2235	L 5163	IC A 536	L 3036	IC F 1736	IC E 1536	IR j 3736	IC K 2236	L 5164	IC A 537	IC A 424
40	*Maastricht*				*12 10*				*12 44*			*12 44*	*13 10*							*14 10*	*14 10*
40	*Visé*				*12 24*								*13 24*							*14 24*	*14 24*
37	*Köln-Hbf*				**11 14**		*11 14*		**12 02**			*12 02*	*12 02*								**13 14**
37	*Düren*				**11 39**		*11 39*														**13 39**
37	*Aachen-Hbf*				**12 04**		*12 04*		**12 49**			*12 49*	*12 49*								**14 12**
37	*Eupen*												**13 05**		*13 05*						
37	*Welkenraedt*				*12 03*								**13 14**		*13 14*					**14 14**	*14 14*
37	*Verviers-Central*				**12 29**		**12 42**		*12 42*				**13 28**		*13 28*					**14 28**	**14 37**
0	**Liège-Guillemins**			12 33	**12 49**		**13 08**		**13 30**			13 33	**13 49**		**14 08**				14 33	**14 49**	**14 57**
6	**Ans** ○			12 39			**13 14**					13 39			**14 14**				14 39		
6	**Ans**			12 39			**13 15**					13 39			**14 15**				14 39		
10	Bierset-Awans			12 43								13 43							14 43		
12	Voroux-Goreux			12 46								13 46							14 46		
14	Fexhe-le-Haut-Clocher			12 49								13 49							14 49		
16	Momalle			12 52								13 52							14 52		
20	Remicourt			12 55								13 55							14 55		
22	Bleret			12 58								13 58							14 58		
25	**Waremme** ○			13 01			**13 26**					14 01			**14 26**				15 01		
25	**Waremme**			13 17			**13 27**					14 17			**14 27**				15 17		
39	**Landen** ○			13 25			**13 35**					14 25			**14 35**				15 25		

WELKENRAEDT - LIEGE - BRUXELLES → BLANKENBERGE

train direct tous les week-ends et jours fériés en période touristique

21	*Genk*			**12 28**	*12 28*								**13 28**	*13 28*						**14 28**	*14 28*		
21	*Hasselt*			**12 45**	*12 45*								**13 45**	*13 45*						**14 45**	*14 45*		
39	**Landen**			**13 10**	13 26			**13 37**					**14 10**	14 26			**14 37**			**15 10**	15 26		
43	Neerwinden			|	13 30			|					|	14 30			|			|	15 30		
46	Ezemaal			|	13 33			|					|	14 33			|			|	15 33		
52	**Tienen**			**13 19**	13 39			**13 46**					**14 19**	14 39			**14 46**			**15 19**	15 39		
60	Vertrijk			|	13 44			|					|	14 44			|			|	15 44		
71	**Leuven** ○			**13 29**	13 52	**13 32**		**13 56**					**14 29**	14 52	**14 32**		**14 56**			**15 29**	15 52	**15 32**	**15 39**
35	*Hasselt*								**13 10**									**14 10**					
35	*Diest*								**13 27**									**14 27**					
35	*Aarschot*							*13 33*	**13 45**								*14 33*	**14 45**					
71	**Leuven**			**13 31**		**13 34**	13 42	**13 58**	**14 01**				**14 31**		**14 34**	14 42	**14 58**	**15 01**		**15 31**		**15 34**	**15 40**
76	Herent			|		|	13 47	|	|					|	14 47	|	|			|	|	
78	Veltem			|		|	13 50	|	|					|	14 50	|	|			|	|	
82	Erps-Kwerps			|		|	13 53	|	|					|	14 53	|	|			|	|	
85	Kortenberg			|		|	13 56	|	|					|	14 56	|	|			|	|	
88	Nossegem			|		|	13 59	|	|					|	14 59	|	|			|	|	
90	Zaventem		**13 37**	|		|	14 02	|	|		**14 37**			|	15 02	|	**15 37**			|	|	
92	Diegem		**13 41**	|		|	14 05	|	|		**14 41**			|	15 05	|	**15 41**			|	|	
94	Haren-Zuid/Haren-Sud		|	|		|	14 08	|	|		|			|	15 08	|	|			|	|	
97	**Schaerbeek/Schaarbeek**		**13 48**	|		|	14 12	|	|		**14 48**			|	15 12	|	**15 48**			|	|	
103	**Bruxelles-** **Nord/Noord** ○		**13 52**	**13 54**		**13 57**	14 16	**14 21**	**14 24**			**14 52**	**14 54**		**14 57**	15 16	**15 21**	**15 24**	**15 52**	**15 54**		**15 57**	**16 13**
	Brussel **Centr.** ○		**13 59**	**13 58**		**14 02**	14 22	**14 26**	**14 29**			**14 59**	**14 58**		**15 02**	15 22	**15 26**	**15 29**	**15 59**	**15 58**		**16 02**	**16 19**
	Midi/Zuid ○	[1]	**14 03**	[2] **14 02**		[3] **14 06**	[4] 14 26	[5] **14 30**	[3] **14 33**	[1] **14 35**	[1]	**15 03**	[2] **15 02**		[3] **15 06**	[4] 15 26	[5] **15 30**	[3] **15 33**	[1] **16 03**	[2] **16 02**		[3] **16 06**	[3] **16 23**
50	*Denderleeuw* ○			**14 21**		*14 47*	*14 58*	*14 58*	*14 58*	*14 58*			**15 21**		*15 47*	*15 58*	*15 58*	*15 58*	*16 25*	**16 21**		*16 32*	*16 46*
50	*Aalst* ○			**14 28**		*14 56*							**15 28**		*15 56*	*16 12*	*16 12*	*16 12*	*16 46*	**16 28**		*16 46*	*16 56*
50a	*Gent-Sint-Pieters* ○		*14 36*	*14 36*		**14 36**	*15 03*	*15 03*	**15 03**			*15 36*	*15 36*		**15 36**	*16 03*	*16 03*	**16 03**	*16 36*	*16 36*		**16 36**	**16 53**
50a	*Brugge* ○		*15 01*	*15 01*		**15 01**	*15 26*	*15 26*	**15 26**			*16 01*	*16 01*		**16 01**	*16 26*	*16 26*	**16 26**	*17 01*	*17 01*		**17 01**	**17 22**
50a	*Blankenberge* ○						*15 46*	*15 46*	**15 46**							*16 46*	*16 46*	**16 46**					*17 46*
50a	*Knokke* ○						*15 50*	*15 50*	**15 50**							*16 50*	*16 50*	**16 50**					*17 50*
50a	*Oostende* ○		*15 16*	*15 16*		**15 16**						*16 16*	*16 16*		**16 16**				*17 16*	*17 16*		**17 16**	**17 36**
96	*Mons* ○		**14 53**				*15 12*	**15 12**				**15 53**				*16 12*	**16 12**		**16 53**				*17 12*
96	*Paris-Nord* ○						*16 05*	*16 05*	*16 05*	**16 05**						*17 05*	*17 05*	*17 05*					*18 05*

[1] Zie verder tabel 96.
[2] Zie verder tabel 50.
[3] Zie verder tabel 50a.
[4] Zie verder tabellen 96, 94, 123, 91.
[5] Zie verder tabellen 96, 78, 97.

[6] Thalys vervoerbewijs verplicht.

[1] Voir tableau 96.
[2] Voir tableau 50.
[3] Voir tableau 50a.
[4] Voir tableaux 96, 94, 123, 91.
[5] Voir tableaux 96, 78, 97.

[6] Billet Thalys obligatoire.

BRUSSEL

Walviswereld Greenpeace

B-Dagtrip 172*

36

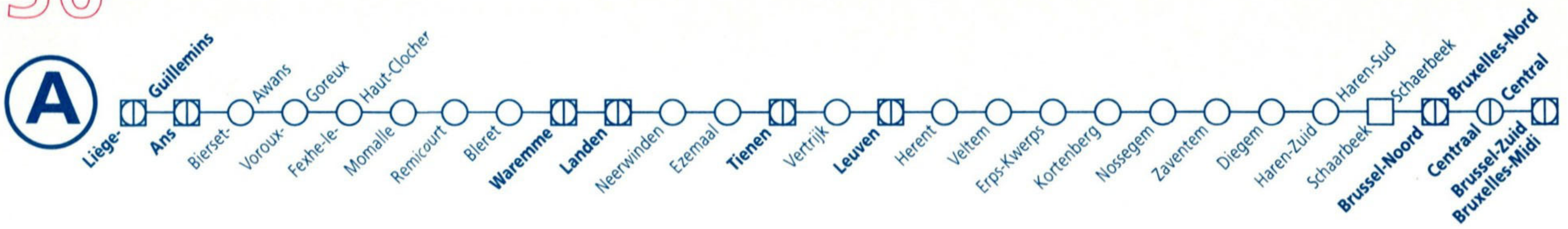

tab km			L 3037	IC F 1737	IC E 1537	9344	IR j 3737	IC K 2237	L 5165	IC A 538	L 3038	IC F 1738	IC E 1538	IR j 3738	IC K 2238	L 5166	IC A 428	L 3039	IC F 1739	IC E 1539	P 8491	9452
						4																4
40	*Maastricht*					*14 44*			*14 44*	*15 10*							*16 10*					*16 44*
40	*Visé*									*15 24*							*16 24*					
37	*Köln-Hbf*			*13 14*		**14 02**			*14 02*	*14 02*							**15 14**		*15 14*			**16 02**
37	*Düren*			*13 39*													**15 39**		*15 39*			
37	*Aachen-Hbf*			*14 12*		**14 49**			*14 49*	*14 49*							**16 04**		*16 04*			**16 49**
37	*Eupen*									**15 05**		*15 05*										
37	*Welkenraedt*			*14 14*						**15 14**		*15 14*					*16 03*					
37	*Verviers-Central*			**14 42**		*14 42*				**15 28**		*15 28*					**16 29**		**16 42**		*16 42*	*16 42*
0	**Liège-Guillemins**			**15 08**		**15 30**			15 33	**15 49**		**16 08**				16 33	**16 49**		**17 08**		17 12	**17 30**
6	**Ans**	○		**15 14**					15 39			**16 14**				16 39			**17 14**		17 18	
6	**Ans**			**15 15**					15 39			**16 15**				16 39			**17 15**		17 18	
10	Bierset-Awans								15 43							16 43					17 22	
12	Voroux-Goreux								15 46							16 46					17 25	
14	Fexhe-le-Haut-Clocher								15 49							16 49					17 28	
16	Momalle								15 52							16 52					17 31	
20	Remicourt								15 55							16 55					17 34	
22	Bleret								15 58							16 58					17 37	
25	**Waremme**	○		**15 26**					16 01			**16 26**				17 01			**17 26**		17 40	
25	**Waremme**			**15 27**					16 17			**16 27**				17 17			**17 27**			
39	**Landen**	○		**15 35**					16 25			**16 35**				17 25			**17 35**			

LUIK

B-Dagtrip 136*

Het aquarium ULG + wetenschap en traditie

21	*Genk*									**15 28**	*15 28*						**16 28**	*16 28*											
21	*Hasselt*									**15 45**	*15 45*						**16 45**	*16 45*											
39	**Landen**			**15 37**						**16 10**	16 26			**16 37**			**17 10**	17 26			**17 37**								
43	Neerwinden										16 30							17 30											
46	Ezemaal										16 33							17 33											
52	**Tienen**			**15 46**						**16 19**	16 39			**16 46**			**17 19**	17 39			**17 46**								
60	Vertrijk										16 44							17 44											
71	**Leuven** ○			**15 56**						**16 29**	16 52	**16 32**		**16 56**			**17 29**	17 52	**17 32**		**17 56**								
35	*Hasselt*				**15 10**										**16 10**							**17 10**							
35	*Diest*				**15 27**										**16 27**							**17 27**							
35	*Aarschot*			*15 33*	**15 45**									*16 33*	**16 45**						*17 33*	**17 45**							
71	**Leuven**		15 42	**15 58**	**16 01**					**16 31**		**16 34**	16 42	**16 58**	**17 01**		**17 31**		**17 34**	17 42	**17 58**	**18 01**							
76	Herent		15 47										16 47							17 47									
78	Veltem		15 50										16 50							17 50									
82	Erps-Kwerps		15 53										16 53							17 53									
85	Kortenberg		15 56										16 56							17 56									
88	Nossegem		15 59										16 59							17 59									
90	Zaventem		16 02					**16 37**					17 02			**17 37**				18 02									
92	Diegem		16 05					**16 41**					17 05			**17 41**				18 05									
94	Haren-Zuid/Haren-Sud		16 08										17 08							18 08									
97	**Schaerbeek/Schaarbeek**		16 12					**16 48**					17 12			**17 48**				18 12									
103	**Bruxelles-Nord/Noord** ○		16 16	**16 21**	**16 24**			**16 52**	**16 54**			**16 57**	17 16	**17 21**	**17 24**	**17 52**	**17 54**		**17 57**	18 16	**18 21**	**18 24**							
	Bruxelles-Centr. ○		16 22	**16 26**	**16 29**			**16 59**	**16 58**			**17 02**	17 22	**17 26**	**17 29**	**17 59**	**17 58**		**18 02**	18 22	**18 26**	**18 29**							
	Brussel Midi/Zuid ○	[1]	16 26	[2] **16 30**	[3] **16 33**	[5] **16 35**	[5] **17 03**	[6] **17 02**		[3] **17 06**	[1] 17 26	[2] **17 30**	[3] **17 33**	[5] **18 03**	[6] **18 02**		[3] **18 06**	[1] 18 26	[2] **18 30**	[3] **18 33**		[5] **18 35**							
50	*Denderleeuw* ○		*16 49*	*16 58*	*16 58*	*16 58*	*17 27*	**17 21**		*17 32*	*17 50*	*17 58*	*17 58*		**18 21**		*18 47*	*18 58*	*18 58*	*18 58*		*18 58*							
50	*Aalst* ○		*17 13*	*17 13*	*17 13*	*17 13*	*17 36*	**17 28**		*17 56*	*18 13*				**18 28**		*18 56*												
50a	*Gent-Sint-Pieters* ○		*17 03*	*17 03*	**17 03**	*17 08*	*17 36*	*17 36*		**17 36**	*18 03*	*18 03*	**18 03**	*18 36*	*18 36*		**18 36**	*19 03*	*19 03*	**19 03**								
50a	*Brugge* ○		*17 26*	*17 26*	**17 26**	*17 46*	*18 01*	*18 01*		**18 01**	*18 26*	*18 26*	**18 26**	*19 01*	*19 01*		**19 01**	*19 26*	*19 26*	**19 26**								
50a	*Blankenberge* ○		*17 46*	*17 46*	**17 46**						*18 46*	*18 46*	**18 46**					*19 46*	*19 46*	**19 46**								
50a	*Knokke* ○		*17 50*	*17 50*	**17 50**						*18 50*	*18 50*	**18 50**					*19 50*	*19 50*	**19 50**								
50a	*Oostende* ○		*18 01*	*18 01*	*18 01*	*18 01*	*18 16*	*18 16*		**18 16**	*19 02*	*19 02*	*19 02*	*19 16*	*19 16*		**19 16**											
96	*Mons* ○		*17 12*	**17 12**	*17 38*	*17 38*	**17 53**				*18 12*	**18 12**	*18 30*	**18 53**	*19 11*		*19 11*	*19 14*	**19 14**									
96	*Paris-Nord* ○		*18 05*	*18 05*	*18 05*	**18 05**					*19 05*	*19 05*	*19 05*	Ⓢ*19 35*	Ⓢ*19 35*		Ⓢ*19 35*	*20 05*	*20 05*	*20 05*		**20 05**							

[1] Zie verder tabellen 96, 94, 123, 91.
[2] Zie verder tabellen 96, 78, 97.
[3] Zie verder tabel 50a.
[4] Thalys vervoerbewijs verplicht.
[5] Zie verder tabel 96.
[6] Zie verder tabel 50.

[1] Voir tableaux 96, 94, 123, 91.
[2] Voir tableaux 96, 78, 97.
[3] Voir tableau 50a.
[4] Billet Thalys obligatoire.
[5] Voir tableau 96.
[6] Voir tableau 50.

EUPEN

Vennbahn: toeristische spoorlijn van de Hoge Venen

B-Dagtrip 183

36

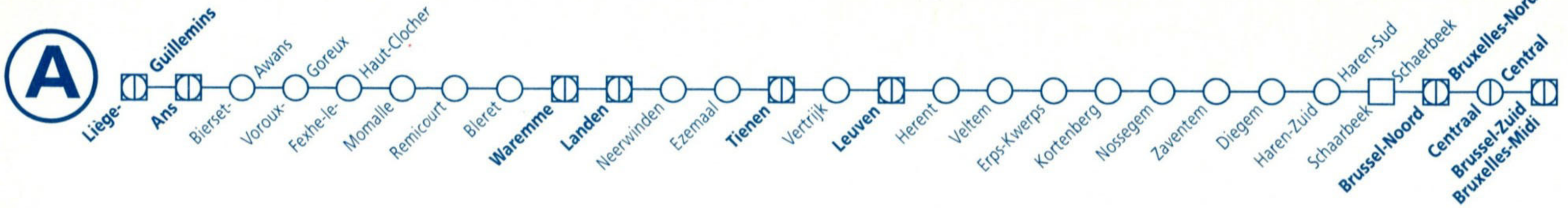

36

tab km		IR j 3739	IC K 2239	L 5167	IC A 540	L 3040	IC F 1740	IC E 1540	IR j 3740	IC K 2240	L 5168	IC A 432	L 3041	IC F 1741	IC E 1541	9360	IR j 3741	IC K 2241	L 5169	IC A 542	L 3042
																6					
40	*Maastricht*			*16 44*	*17 10*							*18 10*				*18 44*			*18 44*	*19 10*	
40	*Visé*				*17 24*							*18 24*								*19 24*	
37	*Köln-Hbf*			*16 02*	*16 02*							**17 14**		*17 14*		**18 02**			*18 02*	*18 02*	
37	*Düren*											**17 39**		*17 39*							
37	*Aachen-Hbf*			*16 49*	*16 49*							**18 04**		*18 04*		**18 49**			*18 49*	*18 49*	
37	*Eupen*				**17 05**		*17 05*													**19 05**	
37	*Welkenraedt*				**17 14**		*17 14*					*18 03*								**19 14**	
37	*Verviers-Central*				**17 28**		*17 28*					**18 29**		**18 42**		*18 42*				**19 28**	
0	**Liège-Guillemins**			17 33	**17 49**		**18 08**				18 33	**18 49**		**19 08**		**19 30**			19 33	**19 49**	
6	**Ans** ○			17 39	|		**18 14**				18 39	|		**19 14**		|			19 39	|	
6	**Ans**			17 39	|		**18 15**				18 39	|		**19 15**		|			19 39	|	
10	Bierset-Awans			17 43	|		|				18 43	|		|		|			19 43	|	
12	Voroux-Goreux			17 46	|		|				18 46	|		|		|			19 46	|	
14	Fexhe-le-Haut-Clocher			17 49	|		|				18 49	|		|		|			19 49	|	
16	Momalle			17 52	|		|				18 52	|		|		|			19 52	|	
20	Remicourt			17 55	|		|				18 55	|		|		|			19 55	|	
22	Bleret			17 58	|		|				18 58	|		|		|			19 58	|	
25	**Waremme** ○			18 01	|		**18 26**				19 01	|		**19 26**		|			20 01	|	
25	**Waremme**			18 17	|		**18 27**				19 17	|		**19 27**		|			20 17	|	
39	**Landen** ○			18 25	|		**18 35**				19 25	|		**19 35**		|			20 25	|	

GOLDEN RAILPASS **L'entrain n'a pas d'âge.**

21	*Genk*			**17 28**	*17 28*							**18 28**	*18 28*								**19 28**	*19 28*		
21	*Hasselt*			**17 45**	*17 45*							**18 45**	*18 45*								**19 45**	*19 45*		
39	**Landen**			**18 10**	18 26			**18 37**				**19 10**	19 26			**19 37**					**20 10**	20 26		
43	Neerwinden			|	18 30			|				|	19 30			|					|	20 30		
46	Ezemaal			|	18 33			|				|	19 33			|					|	20 33		
52	**Tienen**			**18 19**	18 39			**18 46**				**19 19**	19 39			**19 46**					**20 19**	20 39		
60	Vertrijk			|	18 44			|				|	19 44			|					|	20 44		
71	**Leuven** ○			**18 29**	18 52	**18 32**		**18 56**				**19 29**	19 52	**19 32**		**19 56**					**20 29**	20 52	**20 32**	
35	*Hasselt*								**18 10**								**19 10**							
35	*Diest*								**18 27**								**19 27**							
35	*Aarschot*							*18 33*	**18 45**							*19 33*	**19 45**							
71	**Leuven**			**18 31**		**18 34**	18 42	**18 58**	**19 01**			**19 31**		**19 34**	19 42	**19 58**	**20 01**				**20 31**		**20 34**	20 42
76	Herent			|		|	18 47	|	|			|	|	19 47	|	|				|	|	20 47
78	Veltem			|		|	18 50	|	|			|	|	19 50	|	|				|	|	20 50
82	Erps-Kwerps			|		|	18 53	|	|			|	|	19 53	|	|				|	|	20 53
85	Kortenberg			|		|	18 56	|	|			|	|	19 56	|	|				|	|	20 56
88	Nossegem			|		|	18 59	|	|			|	|	19 59	|	|				|	|	20 59
90	Zaventem		**18 37**	|		|	19 02	|	|	**19 37**		|	|	20 02	|	|		**20 37**		|	|	21 02
92	Diegem		**18 41**	|		|	19 05	|	|	**19 41**		|	|	20 05	|	|		**20 41**		|	|	21 05
94	Haren-Zuid/Haren-Sud		|	|		|	19 08	|	|	|		|	|	20 08	|	|		|		|	|	21 08
97	**Schaerbeek/Schaarbeek**		**18 48**	|		|	19 12	|	|	**19 48**		|	|	20 12	|	|		**20 48**		|	|	21 12
103	**Bruxelles-Nord/Noord** ○		**18 52**	**18 54**		**18 57**	19 16	**19 21**	**19 24**	**19 52**	**19 54**		**19 57**	20 16	**20 21**	**20 24**			**20 52**	**20 54**		**20 57**	21 16
	Brussel Centr. ○		**18 59**	**18 58**		**19 02**	19 22	**19 26**	**19 29**	**19 59**	**19 58**		**20 02**	20 22	**20 26**	**20 29**			**20 59**	**20 58**		**21 02**	21 22
	Midi/Zuid ○	[1]	**19 03**	[2] **19 02**		[3] **19 06**	[4] 19 26	[5] **19 30**	[3] **19 33**	[1] **20 03**	[2] **20 02**		[3] **20 06**	[4] 20 26	[5] **20 30**	[3] **20 33**	[1] **20 35**	[1] **21 03**	[2] **21 02**		[3] **21 06**	[4] 21 26
50	*Denderleeuw* ○			**19 21**		*19 47*	*19 58*	*19 58*	*19 58*		**20 21**		*20 47*	*20 58*	*20 58*	*20 58*	*20 58*		**21 21**		*21 47*	*21 58*
50	*Aalst* ○			**19 28**		*19 56*					**20 28**		*20 56*						**21 28**		*21 56*	
50a	*Gent-Sint-Pieters* ○		*19 36*	*19 36*		**19 36**	*20 00*	*20 03*	**20 03**	*20 36*	*20 36*		**20 36**	*21 03*	*21 03*	**21 03**		*21 36*	*21 36*		**21 36**	*22 03*
50a	*Brugge* ○		*20 01*	*20 01*		**20 01**	*20 23*	*20 26*	**20 26**	*21 01*	*21 01*		**21 01**	*21 26*	*21 26*	**21 26**		*22 01*	*22 01*		**22 01**	*22 26*
50a	*Blankenberge* ○						*20 46*	*20 46*	**20 46**					*21 46*	*21 46*	**21 46**						*22 46*
50a	*Knokke* ○						*20 50*	*20 50*	**20 50**					*21 50*	*21 50*	**21 50**						*22 50*
50a	*Oostende* ○		*20 16*	*20 16*		**20 16**	*20 37*			*21 16*	*21 16*		**21 16**					*22 16*	*22 16*		**22 16**	
96	*Mons* ○		**19 53**				*20 12*	**20 12**		**20 53**				*21 12*	**21 12**			**21 53**				*22 12*
96	*Paris-Nord* ○						*21 05*	*21 05*	*21 05*					*22 05*	*22 05*	*22 05*	**22 05**					⑤*23 05*

[1] Zie verder tabel 96.
[2] Zie verder tabel 50.
[3] Zie verder tabel 50a.
[4] Zie verder tabellen 96, 94, 123, 91.
[5] Zie verder tabellen 96, 78, 97.
[6] Thalys vervoerbewijs verplicht.

[1] Voir tableau 96.
[2] Voir tableau 50.
[3] Voir tableau 50a.
[4] Voir tableaux 96, 94, 123, 91.
[5] Voir tableaux 96, 78, 97.
[6] Billet Thalys obligatoire.

EUPEN

Vennbahn, Chemin de Fer Touristique des Hautes Fagnes

B-Excursion 183

36

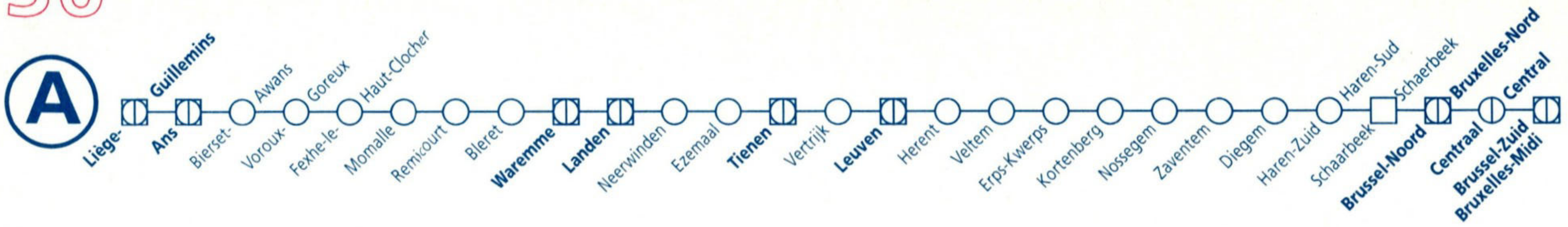

tab km		IC F 1742	IC E 1542	IR j 3742	IC K 2242	L 5170	IC A 543	L 3043	IC F 1743	IC E 1543	IR j 3743	IC K 2243	L 5171	IC A 438	L 3044	IC F 1744	IC E 1544	IR j 3744	L 5172	IC F 1745
40	*Maastricht*						*20 10*						*20 44*	*21 10*						
40	*Visé*						*20 24*							*21 24*						
37	*Köln-Hbf*													**20 14**		*20 14*				
37	*Düren*													**20 39**		*20 39*				
37	*Aachen-Hbf*													**21 04**		*21 04*				
37	*Eupen*	*19 05*																		
37	*Welkenraedt*	*19 14*					**20 14**		*20 14*					*21 03*						*22 14*
37	*Verviers-Central*	**19 42**					**20 28**		**20 42**					**21 29**		*21 29*				*22 28*
0	**Liège-Guillemins**	**20 08**				20 33	**20 49**		**21 08**				21 33	**21 49**		**22 08**			22 33	**23 08**
6	**Ans** ○	**20 14**				20 39	| |		**21 14**				21 39	| |		**22 14**			22 39	**23 14**
6	**Ans**	**20 15**				20 39	| |		**21 15**				21 39	| |		**22 15**			22 39	**23 15**
10	Bierset-Awans	| |				20 43	| |		| |				21 43	| |		| |		22 43	| |
12	Voroux-Goreux	| |				20 46	| |		| |				21 46	| |		| |		22 46	| |
14	Fexhe-le-Haut-Clocher	| |				20 49	| |		| |				21 49	| |		| |		22 49	| |
16	Momalle	| |				20 52	| |		| |				21 52	| |		| |		22 52	| |
20	Remicourt	| |				20 55	| |		| |				21 55	| |		| |		22 55	| |
22	Bleret	| |				20 58	| |		| |				21 58	| |		| |		22 58	| |
25	**Waremme** ○	**20 26**				21 01	| |		**21 26**				22 01	| |		**22 26**			23 01	**23 26**
25	**Waremme**	**20 27**				21 17	| |		**21 27**				22 17	| |		**22 27**			23 17	**23 27**
39	**Landen** ○	**20 35**				21 25	| |		**21 35**				22 25	| |		**22 35**			23 25	**23 35**

OSTENDE

B-Excursion 131

Croisière d'Ostende à Nieuport à bord du Seastar

21	*Genk*					**20 28**	*20 28*						**21 28**	*21 28*								
21	*Hasselt*					**20 45**	*20 45*						**21 45**	*21 45*								
39	**Landen**	**20 37**				**21 10**	21 26			**21 37**			**22 10**	22 26			**22 37**			23 26	**23 37**	
43	Neerwinden						21 30							22 30						23 30		
46	Ezemaal						21 33							22 33						23 33		
52	**Tienen**	**20 46**				**21 19**	21 39			**21 46**			**22 19**	22 39			**22 46**			23 39	**23 46**	
60	Vertrijk						21 44							22 44						23 44		
71	**Leuven** ○	**20 56**				**21 29**	21 52	**21 32**		**21 56**			**22 29**	22 52	**22 32**		**22 56**			23 52	**23 56**	
35	*Hasselt*		**20 10**								**21 10**							**22 10**				
35	*Diest*		**20 27**								**21 27**							**22 27**				
35	*Aarschot*	*20 33*	**20 45**							*21 33*	**21 45**						*22 33*	**22 45**			*23 33*	
71	**Leuven**	**20 58**	**21 01**			**21 31**		**21 34**	21 42	**21 58**	**22 01**		**22 31**		**22 34**	22 42	**22 58**	**23 01**			**23 58**	
76	Herent								21 47							22 47						
78	Veltem								21 50							22 50						
82	Erps-Kwerps								21 53							22 53						
85	Kortenberg								21 56							22 56						
88	Nossegem								21 59							22 59						
90	Zaventem				**21 37**				22 02			**22 37**				23 02			**23 37**			
92	Diegem				**21 41**				22 05			**22 41**				23 05			**23 41**			
94	Haren-Zuid/Haren-Sud								22 08							23 08						
97	**Schaerbeek/Schaarbeek**				**21 48**				22 12			**22 48**				23 12			**23 48**			
103	**Bruxelles-Nord/Noord** ○	**21 21**	**21 24**		**21 52**	**21 54**		**21 57**	22 16	**22 21**	**22 24**	**22 52**	**22 54**		**22 57**	23 16	**23 21**	**23 24**	**23 52**		**0 21**	
	Brussel Centr. ○	**21 26**	**21 29**		**21 59**	**21 58**		**22 02**	22 22	**22 26**	**22 29**	**22 59**	**22 58**		**23 02**	23 22	**23 26**	**23 29**	**23 57**		**0 26**	
	Midi/Zuid ○	[1] **21 30**	[2] **21 33**	[3] **22 03**	[4] **22 02**			[2] **22 06**	[5] 22 26	[6] **22 30**	[2] **22 33**	**23 03**	[4] **23 02**		[2] **23 06**	[7] 23 26	[6] **23 30**	[8] **23 33**	**0 01**		**0 30**	
50	*Denderleeuw* ○	*21 58*	*21 58*	*22 30*	**22 21**			*22 30*	*22 58*	*22 58*	*22 58*		**23 21**		*23 47*	*23 52*	*23 52*	**23 52**				
50	*Aalst* ○				**22 28**			*22 56*					**23 28**		*23 56*							
50a	*Gent-Sint-Pieters* ○	*22 03*	**22 03**	*22 36*	*22 36*			**22 36**	*23 03*	*23 03*	**23 03**	*23 36*	*23 36*		**23 36**	*0 09*	*0 09*	**0 09**				
50a	*Brugge* ○	*22 26*	**22 26**	*23 01*	*23 01*			**23 01**	*23 26*	*23 26*	**23 26**	*0 01*	*0 01*		**0 01**	*0 46*	*0 46*	**0 46**				
50a	*Blankenberge* ○	*22 46*	**22 46**																			
50a	*Knokke* ○	*22 50*	**22 50**																			
50a	*Oostende* ○			*23 16*	*23 16*			**23 16**				*0 16*	*0 16*		**0 16**	*1 03*	*1 03*	**1 03**				
96	*Mons* ○	**22 12**		**22 53**					*23 12*	**23 12**						*0 12*	**0 12**					
96	*Paris-Nord* ○	⑤*23 05*	⑤*23 05*																			

[1] Zie verder tabellen 96, 78, 97.
[2] Zie verder tabel 50a.
[3] Zie verder tabel 96.
[4] Zie verder tabel 50.
[5] Zie verder tabellen 96, 94, 123, 91.
[6] Zie verder tabellen 96, 78.
[7] Zie verder tabellen 96, 94.
[8] Zie verder tabellen 50, 50a.

[1] Voir tableaux 96, 78, 97.
[2] Voir tableau 50a.
[3] Voir tableau 96.
[4] Voir tableau 50.
[5] Voir tableaux 96, 94, 123, 91.
[6] Voir tableaux 96, 78.
[7] Voir tableaux 96, 94.
[8] Voir tableaux 50, 50a.

BRUGGE

Venetië van het Noorden + Brouwerij-Mouterij Museum

B-Dagtrip 112

36c

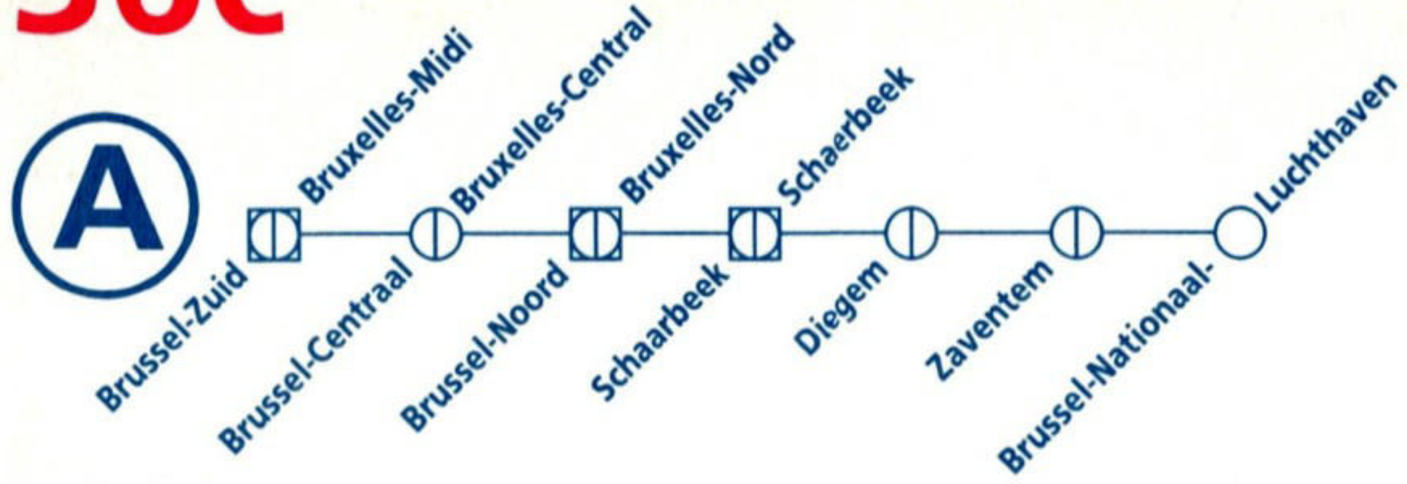

BRUSSELS AIRPORT EXPRESS

36c

tab km		IR i 3602	IR j 3703	IR h 3504	IR i 3603	IR j 3704	P 7511	IR h 3505	IR i 3604	IR j 3705	IR h 3506	IR i 3605	IR j 3706	IR h 3507	IR i 3606	IR j 3707	IR o 4209	IR h 3508	IR i 3607	IR j 3708	IR o 4210
50a	*Oostende*			*4 01*	*4 01*	*4 40*	*4 40*			*5 44*	*5 56*	*6 26*	*6 44*	*6 59*	*7 22*	*7 44*	*7 44*			*8 44*	*8 44*
50a	*Brugge*			*4 15*	*4 15*	*4 55*	*4 55*	*5 34*	*5 34*	*5 59*	*6 34*	*6 40*	*6 59*	*7 34*	*7 37*	*7 59*	*7 59*	*8 34*	*8 34*	*8 59*	*8 59*
50a	*Gent-Sint-Pieters*			*4 53*	**5 15**	*5 24*	*5 24*	*5 57*	**6 15**	*6 24*	*6 57*	**7 15**	*7 24*	*7 57*	**8 15**	*8 24*	*8 39*	*8 57*	**9 15**	*9 24*	*9 24*
89	*Kortrijk*							*5 13*		*5 37*	*6 18*	**6 51**	*6 37*	*7 18*	**7 46**		*7 56*	*8 18*			
124	*Charleroi-Sud*					*4 31*		*5 34*	*5 34*	*6 07*	*6 34*	*6 58*	*7 07*	*7 41*	*7 58*	*8 07*	*8 07*	*8 34*	*8 34*	*9 07*	*9 07*
96	*Mons*			*4 42*	*4 42*	**5 07**	*5 07*	*5 48*	*5 48*	**6 07**	*6 48*	*6 48*	**7 07**	*7 48*	*7 48*	**8 07**	*8 07*	*8 48*	*8 48*	**9 07**	*9 07*
94	*Tournai*				*4 23*	*4 53*	5 15	*5 15*		*5 53*	*6 28*	*6 28*	*6 53*	*7 17*		*7 53*				*8 53*	
	Brussel-Bruxelles **Zuid/Midi**	**4 44**	**4 57**	**5 33**	**5 44**	**5 57**	6 17	**6 33**	**6 44**	**6 57**	**7 33**	**7 44**	**7 57**	**8 33**	**8 44**	**8 57**	**9 15**	**9 33**	**9 44**	**9 57**	**10 15**
	Centr.	**4 48**	**5 01**	**5 37**	**5 48**	**6 01**	6 21	**6 37**	**6 48**	**7 01**	**7 37**	**7 48**	**8 01**	**8 37**	**8 48**	**9 01**	**9 19**	**9 37**	**9 48**	**10 01**	**10 19**
	Noord/Nord ○	**4 51**	**5 04**	**5 40**	**5 51**	**6 04**	6 24	**6 40**	**6 51**	**7 04**	**7 40**	**7 51**	**8 04**	**8 40**	**8 51**	**9 04**	**9 22**	**9 40**	**9 51**	**10 04**	**10 22**
162	*Arlon*							*4 29*	*4 29*								*6 49*	*7 03*	*7 31*		*7 49*
161	*Namur*			*4 22*	*4 22*		*5 25*	*5 52*	*5 55*	*5 55*		*6 55*	*6 55*	*7 41*	*7 55*	*7 55*	*8 25*	*8 30*	*8 55*	*8 55*	*9 25*
36	*Liège-Guillemins*				*4 22*	*4 22*	*5 08*	*5 08*		*5 49*	*6 16*	*6 16*	*6 49*	*7 26*	*7 26*	*7 49*		*8 18*		*8 49*	
21	*Hasselt*					*4 45*		*5 10*		*5 45*	*6 10*	*6 23*	*6 45*	*7 10*	*7 32*	*7 45*		*8 10*		*8 45*	
36	*Leuven*				*5 19*	*5 31*	*5 58*	*6 01*		*6 39*	*7 01*	*7 17*	*7 34*	*8 16*	*8 21*	*8 34*	*8 42*	*9 05*		*9 34*	*9 42*
25	*Antwerpen-Centraal*			*4 24*	*4 54*	*5 16*	*5 40*	*5 51*	*5 54*	*6 16*	*6 51*	*6 54*	*7 16*	*7 51*	*7 54*	*8 16*	*8 40*	*8 51*	*8 54*	*9 16*	*9 40*
25	*Antwerpen-Berchem*			*4 28*	*4 58*	*5 25*	*5 44*	*5 55*	*5 58*	*6 25*	*6 55*	*6 58*	*7 25*	*7 55*	*7 58*	*8 25*	*8 44*	*8 55*	*8 58*	*9 25*	*9 44*
25	*Mechelen*			*5 02*	*5 26*	*5 42*	*5 59*	*6 21*	*6 26*	*6 42*	*7 21*	*7 26*	*7 42*	*8 21*	*8 26*	*8 42*	*8 59*	*9 21*	*9 26*	*9 42*	*9 59*
3	**Brus./Brux.-Noord/Nord**	**4 53**	**5 08**	**5 42**	**5 53**	**6 08**	6 26	**6 42**	**6 53**	**7 08**	**7 42**	**7 53**	**8 08**	**8 42**	**8 53**	**9 08**	**9 24**	**9 42**	**9 53**	**10 08**	**10 24**
6	**Schaarbeek/Schaerbeek** ○		**5 12**			**6 12**	6 30			**7 12**			**8 12**			**9 12**	**9 28**			**10 12**	**10 28**
6	**Schaarbeek/Schaerbeek**		**5 14**			**6 14**	6 31			**7 14**			**8 14**			**9 14**	**9 29**			**10 14**	**10 29**
11	Diegem		**5 19**			**6 19**				**7 19**			**8 19**			**9 19**				**10 19**	
13	Zaventem		**5 23**			**6 23**				**7 23**			**8 23**			**9 23**				**10 23**	
17	**Brussel-Nationaal-Luchth.** ○	**5 08**	**5 27**	**5 57**	**6 08**	**6 27**	6 41	**6 57**	**7 09**	**7 27**	**7 57**	**8 08**	**8 27**	**8 57**	**9 08**	**9 27**	**9 40**	**9 57**	**10 08**	**10 27**	**10 40**

ENGELAND

B-Dagtrip 119*-154*

Cruise Zeebrugge - Hull met bezoek aan York

tab km		IR h 3509	IR i 3608	IR j 3709	IR o 4211	IR h 3510	IR i 3609	IR j 3710	IR o 4212	IR h 3511	IR i 3610	IR j 3711	IR o 4213	IR h 3512	IR i 3611	IR j 3712	IR o 4214	IR h 3513	IR i 3612	IR j 3713	IR o 4215
50a	*Oostende*			9 44	9 44			10 44	10 44			11 44	11 44			12 44	12 44			13 44	13 44
50a	*Brugge*	9 34	9 34	9 59	9 59	10 34	10 34	10 59	10 59	11 34	11 34	11 59	11 59	12 34	12 34	12 59	12 59	13 34	13 34	13 59	13 59
50a	*Gent-Sint-Pieters*	9 57	**10 15**	10 24	10 24	10 57	**11 15**	11 24	11 24	11 57	**12 15**	12 24	12 24	12 57	**13 15**	13 24	13 24	13 57	**14 15**	14 24	14 24
89	*Kortrijk*	9 18				10 18				11 18				12 18				13 18			
124	*Charleroi-Sud*	9 34	9 34	10 07	10 07	10 34	10 34	11 07	11 07	11 34	11 34	12 07	12 07	12 34	12 34	13 07	13 07	13 34	13 34	14 07	14 07
96	*Mons*	9 48	9 48	**10 07**	10 07	10 48	10 48	**11 07**	11 07	11 48	11 48	**12 07**	12 07	12 48	12 48	**13 07**	13 07	13 48	13 48	**14 07**	14 07
94	*Tournai*			9 53				10 53				11 53				12 53				13 53	
	Brussel-Bruxelles Zuid/Midi	**10 33**	**10 44**	**10 57**	**11 15**	**11 33**	**11 44**	**11 57**	**12 15**	**12 33**	**12 44**	**12 57**	**13 15**	**13 33**	**13 44**	**13 57**	**14 15**	**14 33**	**14 44**	**14 57**	**15 15**
	Brussel-Bruxelles Centr.	**10 37**	**10 48**	**11 01**	**11 19**	**11 37**	**11 48**	**12 01**	**12 19**	**12 37**	**12 48**	**13 01**	**13 19**	**13 37**	**13 48**	**14 01**	**14 19**	**14 37**	**14 48**	**15 01**	**15 19**
	Brussel-Bruxelles Noord/Nord ○	**10 40**	**10 51**	**11 04**	**11 22**	**11 40**	**11 51**	**12 04**	**12 22**	**12 40**	**12 51**	**13 04**	**13 22**	**13 40**	**13 51**	**14 04**	**14 22**	**14 40**	**14 51**	**15 04**	**15 22**
162	*Arlon*				8 49				9 49				10 49				11 49	12 29	12 29		12 49
161	*Namur*		9 55	9 55	10 25		10 55	10 55	11 25		11 55	11 55	12 25		12 55	12 55	13 25	13 50	13 55	13 55	14 25
36	*Liège-Guillemins*	9 08		9 49		10 08		10 49		11 08		11 49		12 08		12 49		13 08		13 49	
21	*Hasselt*	9 10		9 45		10 10		10 45		11 10		11 45		12 10		12 45		13 10		13 45	
36	*Leuven*	10 01		10 34	10 42	11 01		11 34	11 42	12 01		12 34	12 42	13 01		13 34	13 42	14 01		14 34	14 42
25	*Antwerpen-Centraal*	9 51	9 54	10 16	10 40	10 51	10 54	11 16	11 40	11 51	11 54	12 16	12 40	12 51	12 54	13 16	13 40	13 51	13 54	14 16	14 40
25	*Antwerpen-Berchem*	9 55	9 58	10 25	10 44	10 55	10 58	11 25	11 44	11 55	11 58	12 25	12 44	12 55	12 58	13 25	13 44	13 55	13 58	14 25	14 44
25	*Mechelen*	10 21	10 26	10 42	10 59	11 21	11 26	11 42	11 59	12 21	12 26	12 42	12 59	13 21	13 26	13 42	13 59	14 21	14 26	14 42	14 59
3	**Brus./Brux.-Noord/Nord**	**10 42**	**10 53**	**11 08**	**11 24**	**11 42**	**11 53**	**12 08**	**12 24**	**12 42**	**12 53**	**13 08**	**13 24**	**13 42**	**13 53**	**14 08**	**14 24**	**14 42**	**14 53**	**15 08**	**15 24**
6	**Schaarbeek/Schaerbeek** ○			**11 12**	**11 28**			**12 12**	**12 28**			**13 12**	**13 28**			**14 12**	**14 28**			**15 12**	**15 28**
6	**Schaarbeek/Schaerbeek**			**11 14**	**11 29**			**12 14**	**12 29**			**13 14**	**13 29**			**14 14**	**14 29**			**15 14**	**15 29**
11	Diegem			**11 19**				**12 19**				**13 19**				**14 19**				**15 19**	
13	Zaventem			**11 23**				**12 23**				**13 23**				**14 23**				**15 23**	
17	**Brussel-Nationaal-Luchth.** ○	**10 57**	**11 08**	**11 27**	**11 40**	**11 57**	**12 08**	**12 27**	**12 40**	**12 57**	**13 08**	**13 27**	**13 40**	**13 57**	**14 08**	**14 27**	**14 40**	**14 57**	**15 08**	**15 27**	**15 40**

KNOKKE

B-Dagtrip 128

Bezoek aan het Zwin en Vlindertuin en Heemkundig museum Sincfala

36c

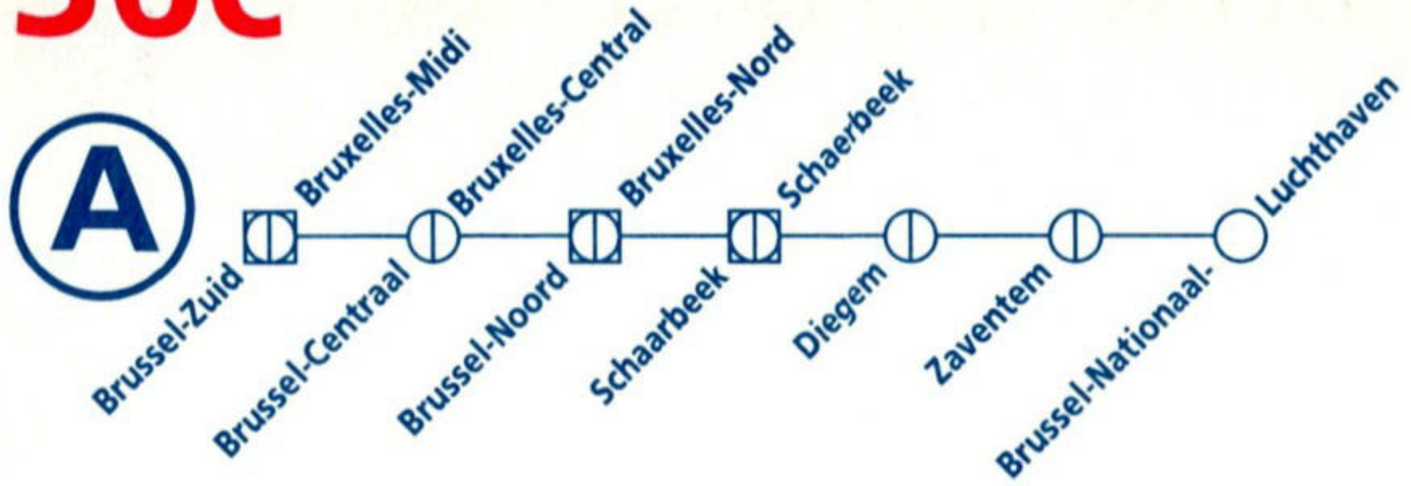

BRUSSELS AIRPORT EXPRESS

36c

tab km		IR h 3514	IR i 3613	IR j 3714	IR h 3515	IR i 3614	IR j 3715	IR h 3516	IR i 3615	IR j 3716	IR o 4218	IR h 3517	IR i 3616	IR j 3717	IR o 4219	IR h 3518	IR i 3617	IR j 3718	IR o 4220	IR h 3519	IR i 3618
50a	*Oostende*		*14 23*	*14 44*			*15 44*			*16 44*	*16 44*			*17 44*	*17 44*			*18 44*	*18 44*		
50a	*Brugge*	*14 34*	*14 37*	*14 59*	*15 34*	*15 34*	*15 59*	*16 34*	*16 34*	*16 59*	*16 59*	*17 34*	*17 34*	*17 59*	*17 59*	*18 34*	*18 34*	*18 59*	*18 59*	*19 34*	*19 34*
50a	*Gent-Sint-Pieters*	*14 57*	**15 15**	*15 24*	*15 57*	**16 15**	*16 24*	*16 57*	**17 15**	*17 24*	*17 24*	*17 57*	**18 15**	*18 24*	*18 24*	*18 57*	**19 15**	*19 24*	*19 24*	*19 57*	**20 15**
89	*Kortrijk*	*14 18*			*15 18*			*16 18*				*17 18*				*18 18*				*19 18*	
124	*Charleroi-Sud*	*14 34*	*14 34*	*15 07*	*15 34*	*15 34*	*16 07*	*16 34*	*16 34*	*17 07*	*17 07*	*17 34*	*17 34*	*18 07*	*18 07*	*18 34*	*18 34*	*19 07*	*19 07*	*19 34*	*19 34*
96	*Mons*	*14 48*	*14 48*	**15 07**	*15 48*	*15 48*	**16 07**	*16 48*	*16 48*	**17 07**	*17 07*	*17 48*	*17 48*	**18 07**	*18 07*	*18 48*	*18 48*	**19 07**	*19 07*	*19 48*	*19 48*
94	*Tournai*			*14 53*			*15 53*			*16 53*				*17 53*				*18 53*			
	Brussel-Bruxelles Zuid/Midi	**15 33**	**15 44**	**15 57**	**16 33**	**16 44**	**16 57**	**17 33**	**17 43**	**17 57**	**18 15**	**18 33**	**18 44**	**18 57**	**19 15**	**19 33**	**19 44**	**19 57**	**20 15**	**20 33**	**20 44**
	Brussel-Bruxelles Centr.	**15 37**	**15 48**	**16 01**	**16 37**	**16 48**	**17 01**	**17 37**	**17 47**	**18 01**	**18 19**	**18 37**	**18 48**	**19 01**	**19 19**	**19 37**	**19 48**	**20 01**	**20 19**	**20 37**	**20 48**
	Brussel-Bruxelles Noord/Nord ○	**15 40**	**15 51**	**16 04**	**16 40**	**16 51**	**17 04**	**17 40**	**17 50**	**18 04**	**18 22**	**18 40**	**18 51**	**19 04**	**19 22**	**19 40**	**19 51**	**20 04**	**20 22**	**20 40**	**20 51**
162	*Arlon*										*15 49*				*16 49*	*17 29*	*17 29*		*17 49*		
161	*Namur*		*14 55*	*14 55*		*15 55*	*15 55*		*16 55*	*16 55*	*17 25*		*17 55*	*17 55*	*18 25*	*18 50*	*18 55*	*18 55*	*19 25*		*19 55*
36	*Liège-Guillemins*	*14 08*		*14 49*	*15 08*		*15 49*	*16 08*		*16 49*		*17 08*		*17 49*		*18 08*		*18 49*		*19 08*	
21	*Hasselt*	*14 10*		*14 45*	*15 10*		*15 45*	*16 10*		*16 45*		*17 10*		*17 45*		*18 10*		*18 45*		*19 10*	
36	*Leuven*	*15 01*		*15 34*	*16 01*		*16 34*	*17 01*		*17 34*	*17 42*	*18 01*		*18 34*	*18 42*	*19 01*		*19 34*	*19 42*	*20 01*	
25	*Antwerpen-Centraal*	*14 51*	*14 54*	*15 16*	*15 51*	*15 54*	*16 16*	*16 51*	*16 54*	*17 16*	*17 40*	*17 51*	*17 54*	*18 16*	*18 40*	*18 51*	*18 54*	*19 16*	*19 40*	*19 51*	*19 54*
25	*Antwerpen-Berchem*	*14 55*	*14 58*	*15 25*	*15 55*	*15 58*	*16 25*	*16 55*	*16 58*	*17 25*	*17 44*	*17 55*	*17 58*	*18 25*	*18 44*	*18 55*	*18 58*	*19 25*	*19 44*	*19 55*	*19 58*
25	*Mechelen*	*15 21*	*15 26*	*15 42*	*16 21*	*16 26*	*16 42*	*17 21*	*17 26*	*17 42*	*17 59*	*18 21*	*18 26*	*18 42*	*18 59*	*19 21*	*19 26*	*19 42*	*19 59*	*20 21*	*20 26*
3	**Brus./Brux.-Noord/Nord**	**15 42**	**15 53**	**16 08**	**16 42**	**16 53**	**17 08**	**17 42**	**17 52**	**18 08**	**18 24**	**18 42**	**18 53**	**19 08**	**19 24**	**19 42**	**19 53**	**20 08**	**20 24**	**20 42**	**20 53**
6	**Schaarbeek/Schaerbeek** ○			**16 12**			**17 12**			**18 12**	**18 28**			**19 12**	**19 28**			**20 12**	**20 28**		
6	**Schaarbeek/Schaerbeek**			**16 14**			**17 14**			**18 14**	**18 29**			**19 14**	**19 29**			**20 14**	**20 29**		
11	Diegem			**16 19**			**17 19**			**18 19**				**19 19**				**20 19**			
13	Zaventem			**16 23**			**17 23**			**18 23**				**19 23**				**20 23**			
17	**Brussel-Nationaal-Luchth.** ○	**15 57**	**16 08**	**16 27**	**16 57**	**17 08**	**17 27**	**17 57**	**18 07**	**18 27**	**18 40**	**18 57**	**19 08**	**19 27**	**19 40**	**19 57**	**20 08**	**20 27**	**20 40**	**20 57**	**21 08**

BRUSSEL

Atomium + Imax

B-Dagtrip 182*

tab km		IR j 3719	IR o 4221	IR h 3520	IR i 3619	IR j 3720	IR o 4222	IR h 3521	IR i 3620	IR j 3721	IR o 4223
50a	*Oostende*	*19 44*	*19 44*			*20 44*	*20 44*			*21 44*	*21 44*
50a	*Brugge*	*19 59*	*19 59*	*20 34*	*20 34*	*20 59*	*20 59*	*21 34*	*21 34*	*21 59*	*21 59*
50a	*Gent-Sint-Pieters*	*20 24*	*20 24*	*20 57*	**21 15**	*21 24*	*21 24*	*21 57*	**22 15**	*22 24*	*22 24*
89	*Kortrijk*			*20 18*				*21 18*			
124	*Charleroi-Sud*	*20 07*	*20 07*	*20 34*	*20 34*	*21 07*	*21 07*	*21 34*	*21 34*	*22 07*	*22 07*
96	*Mons*	**20 07**	*20 07*	*20 48*	*20 48*	**21 07**	*21 07*	*21 48*	*21 48*	**22 07**	*22 07*
94	*Tournai*	*19 53*				*20 53*				*21 53*	
	Brussel-Bruxelles Zuid/Midi	**20 57**	**21 15**	**21 33**	**21 44**	**21 57**	**22 15**	**22 33**	**22 44**	**22 57**	**23 15**
	Brussel-Bruxelles Centr.	**21 01**	**21 19**	**21 37**	**21 48**	**22 01**	**22 19**	**22 37**	**22 48**	**23 01**	**23 19**
	Brussel-Bruxelles Noord/Nord ○	**21 04**	**21 22**	**21 40**	**21 51**	**22 04**	**22 22**	**22 40**	**22 51**	**23 04**	**23 22**
162	*Arlon*		*18 49*				*19 49*	*20 29*	*20 29*		*20 49*
161	*Namur*	*19 55*	*20 25*		*20 55*	*20 55*	*21 25*	*21 50*	*21 55*	*21 55*	*22 25*
36	*Liège-Guillemins*	*19 49*		*20 08*		*20 49*		*21 08*		*21 49*	
21	*Hasselt*	*19 45*		*20 10*		*20 45*		*21 10*		*21 45*	
36	*Leuven*	*20 34*	*20 42*	*21 01*		*21 34*	*21 42*	*22 01*		*22 34*	*22 42*
25	*Antwerpen-Centraal*	*20 16*	*20 40*	*20 51*	*20 54*	*21 16*	*21 40*	*21 51*	*21 54*	*22 16*	*22 40*
25	*Antwerpen-Berchem*	*20 25*	*20 44*	*20 55*	*20 58*	*21 25*	*21 44*	*21 55*	*21 58*	*22 25*	*22 44*
25	*Mechelen*	*20 42*	*20 59*	*21 21*	*21 26*	*21 42*	*21 59*	*22 21*	*22 26*	*22 42*	*22 59*
3	**Brus./Brux.-Noord/Nord**	**21 08**	**21 24**	**21 42**	**21 53**	**22 08**	**22 24**	**22 43**	**22 53**	**23 08**	**23 24**
6	**Schaarbeek/Schaerbeek** ○	**21 12**	**21 28**			**22 12**	**22 28**			**23 12**	**23 28**
6	**Schaarbeek/Schaerbeek**	**21 14**	**21 29**			**22 14**	**22 29**			**23 14**	**23 29**
11	Diegem	**21 19**				**22 19**				**23 19**	
13	Zaventem	**21 23**				**22 23**				**23 23**	
17	**Brussel-Nationaal-Luchth.** ○	**21 27**	**21 40**	**21 57**	**22 08**	**22 27**	**22 40**	**22 57**	**23 08**	**23 27**	**23 40**

BRUSSEL

Walviswereld Greenpeace

B-Dagtrip 172*

36c

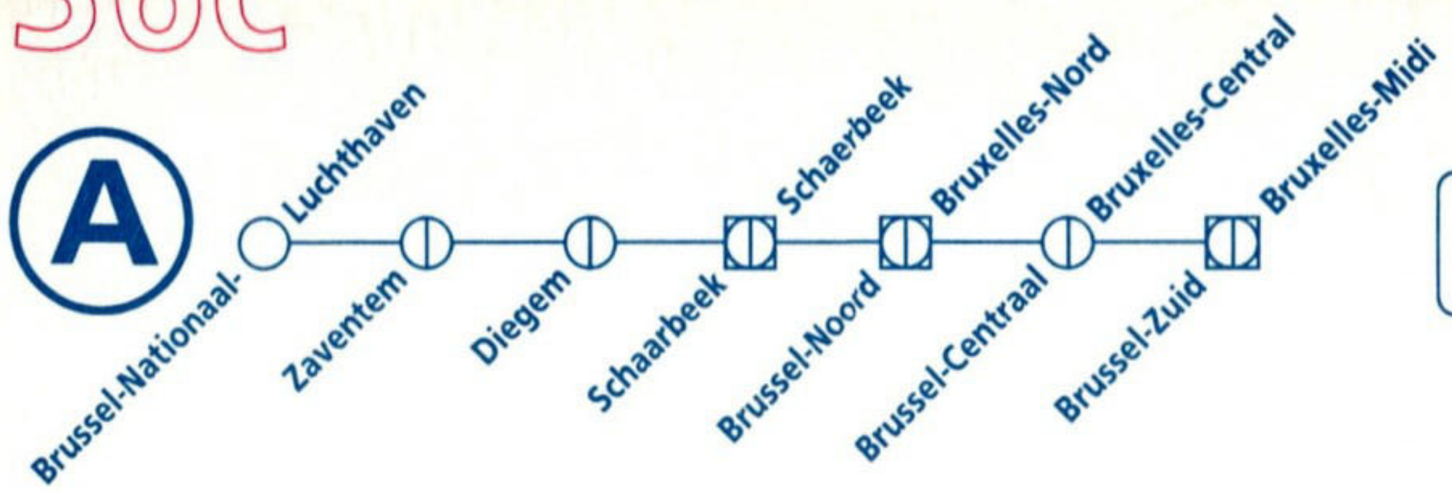

BRUSSELS AIRPORT EXPRESS

36c

tab km			IR j 3726	IR i 3628	IR h 3527	IR j 3727	IR i 3629	IR h 3528	IR j 3728	IR i 3630	IR h 3529	IR j 3729	IR i 3631	IR h 3530	IR o 4229	IR j 3730	IR i 3632	IR h 3531	IR o 4230	IR j 3731	IR i 3633	IR h 3532
0	**Brussel-Nationaal-Luchth.**		5 33	5 52	6 03	6 33	6 52	7 03	7 33	7 52	8 03	8 33	8 52	9 03	9 20	9 33	9 52	10 03	10 20	10 33	10 52	11 03
4	Zaventem		5 37	|	|	6 37	|	|	7 37	|	|	8 37	|	|	|	9 37	|	|	|	10 37	|	|
6	Diegem		5 41	|	|	6 41	|	|	7 41	|	|	8 41	|	|	|	9 41	|	|	|	10 41	|	|
11	**Schaarbeek/Schaerbeek**	○	5 46	|	|	6 46	|	|	7 46	|	|	8 46	|	9 31	9 46	|	|	10 31	10 46	|	|
11	**Schaarbeek/Schaerbeek**		5 48	|	|	6 47	|	|	7 48	|	|	8 48	|	9 32	9 48	|	|	10 32	10 48	|	|
14	**Brus./Brux.-Noord/Nord**	○	5 52	6 07	6 18	6 51	7 07	7 18	7 52	8 07	8 18	8 52	9 07	9 18	9 36	9 52	10 07	10 18	10 36	10 52	11 07	11 18
25	*Mechelen*	○	*6 18*	*6 34*	*6 39*	*7 18*	*7 34*	*7 39*	*8 18*	*8 34*	*8 39*	*9 18*	*9 34*	*9 39*	*10 01*	*10 18*	*10 34*	*10 39*	*11 01*	*11 18*	*11 34*	*11 39*
25	*Antwerpen-Berchem*	○	*6 35*	*7 02*	*7 05*	*7 35*	*8 02*	*8 05*	*8 35*	*9 02*	*9 05*	*9 35*	*10 02*	*10 05*	*10 16*	*10 35*	*11 02*	*11 05*	*11 16*	*11 35*	*12 02*	*12 05*
25	*Antwerpen-Centraal*	○	*6 44*	*7 06*	*7 09*	*7 44*	*8 06*	*8 09*	*8 44*	*9 06*	*9 09*	*9 44*	*10 06*	*10 09*	*10 20*	*10 44*	*11 06*	*11 09*	*11 20*	*11 44*	*12 06*	*12 09*
36	*Leuven*	○	*6 26*	|	*6 59*	*7 26*	*7 51*	*7 51*	*8 26*	|	*8 59*	*9 26*	|	*9 59*	*10 18*	*10 26*	|	*10 59*	*11 18*	*11 26*	|	*11 59*
21	*Hasselt*	○	*7 15*	|	*7 50*	*8 15*	|	*8 50*	*9 15*	|	*9 50*	*10 15*	|	*10 50*	|	*11 15*	|	*11 50*	|	*12 15*	|	*12 50*
36	*Liège-Guillemins*	○	*7 11*	|	*7 52*	*8 11*	|	*8 52*	*9 11*	|	*9 52*	*10 11*	|	*10 52*	|	*11 11*	|	*11 52*	|	*12 11*	|	*12 52*
161	*Namur*	○	*7 05*	*7 05*	|	*8 05*	*8 05*	*8 10*	*9 06*	*9 06*	|	*10 05*	*10 05*	|	*10 35*	*11 05*	*11 05*	|	*11 35*	*12 05*	*12 05*	|
162	*Arlon*	○	|	|	|	|	*9 31*	*9 31*	|	|	|	|	*12 11*	|	|	|	*13 11*	|	|	|
	Brussel-Bruxelles Noord/Nord		5 56	6 09	6 20	6 52	7 09	7 20	7 56	8 09	8 20	8 56	9 09	9 20	9 38	9 56	10 09	10 20	10 38	10 56	11 09	11 20
	Centr.	○	5 59	6 12	6 23	6 55	7 12	7 23	7 59	8 12	8 23	8 59	9 12	9 23	9 41	9 59	10 12	10 23	10 41	10 59	11 12	11 23
	Zuid/Midi	○	1 6 03	2 6 16	3 6 27	1 6 59	2 7 16	3 7 27	1 8 03	2 8 16	3 8 27	1 9 03	2 9 16	3 9 27	9 45	1 10 03	2 10 16	3 10 27	10 45	1 11 03	2 11 16	3 11 27
94	*Tournai*	○	*7 07*	|	*7 40*	*8 07*	|	|	*9 07*	|	|	*10 07*	|	|	|	*11 07*	|	|	|	*12 07*	|	|
96	*Mons*	○	6 53	*7 12*	*7 12*	7 53	*8 12*	*8 12*	8 53	*9 12*	*9 12*	9 53	*10 12*	*10 12*	*10 53*	10 53	*11 12*	*11 12*	*11 53*	11 53	*12 12*	*12 12*
124	*Charleroi-Sud*	○	*6 53*	*7 26*	*7 26*	*7 53*	*8 26*	*8 26*	*8 53*	*9 26*	*9 26*	*9 53*	*10 26*	*10 26*	*10 53*	*10 53*	*11 26*	*11 26*	*11 53*	*11 53*	*12 26*	*12 26*
89	*Kortrijk*	○	|	|	*7 42*	|	|	*8 42*	|	|	*9 42*	|	*10 42*	|	|	*11 42*	|	|	|	*12 42*
50a	*Gent-Sint-Pieters*	○	*6 36*	6 45	*7 03*	*7 36*	7 45	*8 03*	*8 36*	8 45	*9 03*	*9 36*	9 45	*10 03*	*10 36*	*10 36*	10 45	*11 03*	*11 36*	*11 36*	11 45	*12 03*
50a	*Brugge*	○	*7 01*	*7 26*	*7 26*	*8 01*	*8 26*	*8 26*	*9 01*	*9 26*	*9 26*	*10 01*	*10 26*	*10 26*	*11 01*	*11 01*	*11 26*	*11 26*	*12 01*	*12 01*	*12 23*	*12 26*
50a	*Oostende*	○	*7 16*	|	|	*8 16*	|	|	*9 16*	|	|	*10 16*	|	|	*11 16*	*11 16*	|	|	*12 16*	*12 16*	*12 37*	|

MECHELEN

Planckendael met de boot

B-Dagtrip 147

tab km			IR o 4231	IR j 3732	IR i 3634	IR h 3533	IR o 4232	IR j 3733	IR i 3635	IR h 3534	IR o 4233	IR j 3734	IR i 3636	IR h 3535	IR o 4234	IR j 3735	IR i 3637	IR h 3536	IR o 4235	IR j 3736	IR i 3638	IR h 3537
0	**Brussel-Nationaal-Luchth.**		**11 20**	**11 33**	**11 52**	**12 03**	**12 20**	**12 33**	**12 52**	**13 03**	**13 20**	**13 33**	**13 52**	**14 03**	**14 20**	**14 33**	**14 52**	**15 03**	**15 20**	**15 33**	**15 52**	**16 03**
4	Zaventem			**11 37**				**12 37**				**13 37**				**14 37**				**15 37**		
6	Diegem			**11 41**				**12 41**				**13 41**				**14 41**				**15 41**		
11	**Schaarbeek/Schaerbeek**	○	**11 31**	**11 46**			**12 31**	**12 46**			**13 31**	**13 46**			**14 31**	**14 46**			**15 31**	**15 46**		
11	**Schaarbeek/Schaerbeek**		**11 32**	**11 48**			**12 32**	**12 48**			**13 32**	**13 48**			**14 32**	**14 48**			**15 32**	**15 48**		
14	**Brus./Brux.-Noord/Nord**	○	**11 36**	**11 52**	**12 07**	**12 18**	**12 36**	**12 52**	**13 07**	**13 18**	**13 36**	**13 52**	**14 07**	**14 18**	**14 36**	**14 52**	**15 07**	**15 18**	**15 36**	**15 52**	**16 07**	**16 18**
25	*Mechelen*	○	*12 01*	*12 18*	*12 34*	*12 39*	*13 01*	*13 18*	*13 34*	*13 39*	*14 01*	*14 18*	*14 34*	*14 39*	*15 01*	*15 18*	*15 34*	*15 39*	*16 01*	*16 18*	*16 34*	*16 39*
25	*Antwerpen-Berchem*	○	*12 16*	*12 35*	*13 02*	*13 05*	*13 16*	*13 35*	*14 02*	*14 05*	*14 16*	*14 35*	*15 02*	*15 05*	*15 16*	*15 35*	*16 02*	*16 05*	*16 16*	*16 35*	*17 02*	*17 05*
25	*Antwerpen-Centraal*	○	*12 20*	*12 44*	*13 06*	*13 09*	*13 20*	*13 44*	*14 06*	*14 09*	*14 20*	*14 44*	*15 06*	*15 09*	*15 20*	*15 44*	*16 06*	*16 09*	*16 20*	*16 44*	*17 06*	*17 09*
36	*Leuven*	○	*12 18*	*12 26*		*12 59*	*13 18*	*13 26*		*13 59*	*14 18*	*14 26*		*14 59*	*15 18*	*15 26*		*15 59*	*16 18*	*16 26*	*16 39*	*16 59*
21	*Hasselt*	○		*13 15*		*13 50*		*14 15*		*14 50*		*15 15*		*15 50*		*16 15*		*16 50*		*17 15*	*17 26*	*17 48*
36	*Liège-Guillemins*	○		*13 11*		*13 52*		*14 11*		*14 52*		*15 11*		*15 52*		*16 11*		*16 52*		*17 11*	*17 27*	*17 52*
161	*Namur*	○	*12 35*	*13 05*	*13 05*	*13 10*	*13 35*	*14 05*	*14 05*		*14 35*	*15 05*	*15 05*		*15 35*	*16 05*	*16 05*		*16 35*	*17 02*	*17 05*	*17 20*
162	*Arlon*	○	*14 11*		*14 31*	*14 31*	*15 11*				*16 11*				*17 11*				*18 11*		*18 41*	
	Brussel-Bruxelles Noord/Nord		**11 38**	**11 56**	**12 09**	**12 20**	**12 38**	**12 56**	**13 09**	**13 20**	**13 38**	**13 56**	**14 09**	**14 20**	**14 38**	**14 56**	**15 09**	**15 20**	**15 38**	**15 56**	**16 09**	**16 20**
	Centr.	○	**11 41**	**11 59**	**12 12**	**12 23**	**12 41**	**12 59**	**13 12**	**13 23**	**13 41**	**13 59**	**14 12**	**14 23**	**14 41**	**14 59**	**15 12**	**15 23**	**15 41**	**15 59**	**16 12**	**16 23**
	Zuid/Midi	○	**11 45** [1]	**12 03** [2]	**12 16** [3]	**12 27**	**12 45** [1]	**13 03** [2]	**13 16** [3]	**13 27**	**13 45** [1]	**14 03** [2]	**14 16** [3]	**14 27**	**14 45** [1]	**15 03** [2]	**15 16** [3]	**15 27**	**15 45** [1]	**16 03** [2]	**16 16** [3]	**16 27**
94	*Tournai*	○		*13 07*				*14 07*				*15 07*				*16 07*				*17 07*		*17 45*
96	*Mons*	○	*12 53*	**12 53**	*13 12*	*13 12*	*13 53*	**13 53**	*14 12*	*14 12*	*14 53*	**14 53**	*15 12*	*15 12*	*15 53*	**15 53**	*16 12*	*16 12*	*16 53*	**16 53**	*17 12*	*17 12*
124	*Charleroi-Sud*	○	*12 53*	*12 53*	*13 26*	*13 26*	*13 53*	*13 53*	*14 26*	*14 26*	*14 53*	*14 53*	*15 26*	*15 26*	*15 53*	*15 53*	*16 26*	*16 26*	*16 53*	*16 53*	*17 03*	*17 26*
89	*Kortrijk*	○				*13 42*				*14 42*				*15 42*				*16 42*	*17 06*	*17 23*	**17 14**	*17 42*
50a	*Gent-Sint-Pieters*	○	*12 36*	*12 36*	**12 45**	*13 03*	*13 36*	*13 36*	**13 45**	*14 03*	*14 36*	*14 36*	**14 45**	*15 03*	*15 36*	*15 36*	**15 45**	*16 03*	*16 28*	*16 36*	**16 45**	*17 03*
50a	*Brugge*	○	*13 01*	*13 01*	*13 26*	*13 26*	*14 01*	*14 01*	*14 26*	*14 26*	*15 01*	*15 01*	*15 26*	*15 26*	*16 01*	*16 01*	*16 26*	*16 26*	*17 01*	*17 01*	*17 22*	*17 26*
50a	*Oostende*	○	*13 16*	*13 16*			*14 16*	*14 16*			*15 16*	*15 16*			*16 16*	*16 16*			*17 16*	*17 16*	*17 36*	*18 01*

[1] Zie verder tabel 96.
[2] Zie verder tabellen 50a, 75, 73.
[3] Zie verder tabel 50.

[1] Voir tableau 96.
[2] Voir tableaux 50a, 75, 73.
[3] Voir tableau 50.

GAND

La Cité des Comtes

B-Excursion 121

36c

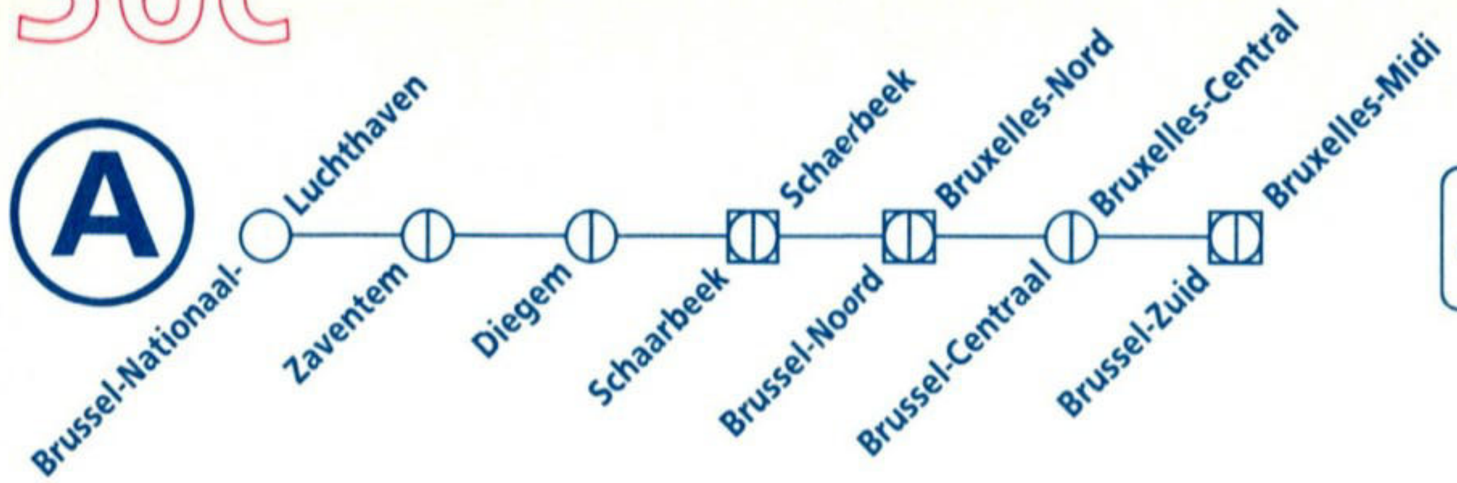

BRUSSELS AIRPORT EXPRESS

36c

tab km			IR j 3737	IR i 3639	IR h 3538	IR j 3738	IR i 3640	IR h 3539	IR o 4238	IR j 3739	IR i 3641	IR h 3540	IR o 4239	IR j 3740	IR i 3642	IR h 3541	IR o 4240	IR j 3741	IR i 3643	IR h 3542	IR o 4241	IR j 3742
0	**Brussel-Nationaal-Luchth.**		16 33	16 52	17 03	17 33	17 52	18 03	18 20	18 33	18 52	19 03	19 20	19 33	19 52	20 03	20 20	20 33	20 52	21 03	21 20	21 33
4	Zaventem		16 37	|	|	17 37	|	|	|	18 37	|	|	|	19 37	|	|	|	20 37	|	|	|	21 37
6	Diegem		16 41	|	|	17 41	|	|	|	18 41	|	|	|	19 41	|	|	|	20 41	|	|	|	21 41
11	**Schaarbeek/Schaerbeek**	○	16 46	|	|	17 46	|	|	18 31	18 46	|	|	19 31	19 46	|	|	20 31	20 46	|	|	21 31	21 46
11	**Schaarbeek/Schaerbeek**		16 48	|	|	17 48	|	|	18 32	18 48	|	|	19 32	19 48	|	|	20 32	20 48	|	|	21 32	21 48
14	**Brus./Brux.-Noord/Nord**	○	16 52	17 07	17 18	17 52	18 06	18 18	18 36	18 52	19 07	19 18	19 36	19 52	20 07	20 18	20 36	20 52	21 07	21 18	21 36	21 52
25	*Mechelen*	○	17 18	17 34	17 39	18 18	18 34	18 39	19 01	19 18	19 34	19 39	20 01	20 18	20 34	20 39	21 01	21 18	21 34	21 39	22 01	22 18
25	*Antwerpen-Berchem*	○	17 35	18 02	18 05	18 35	19 02	19 05	19 16	19 35	20 02	20 05	20 16	20 35	21 02	21 05	21 16	21 35	22 02	22 05	22 16	22 35
25	*Antwerpen-Centraal*	○	17 44	18 06	18 09	18 44	19 06	19 09	19 20	19 44	20 06	20 09	20 20	20 44	21 06	21 09	21 20	21 44	22 06	22 09	22 20	22 44
36	*Leuven*	○	17 26	17 39	17 50	18 26	|	18 59	19 18	19 26	19 44	19 59	20 18	20 26	|	20 59	21 18	21 26	|	21 59	22 18	22 26
21	*Hasselt*	○	18 15	18 36	18 48	19 15	|	19 50	|	20 15	|	20 50	|	21 15	|	21 50	|	22 15	|	22 50	|	23 15
36	*Liège-Guillemins*	○	18 11	18 32	18 32	19 11	|	19 52	|	20 11	20 30	20 52	|	21 11	|	21 52	|	22 11	|	22 52	|	23 11
161	*Namur*	○	18 02	18 05	18 15	19 05	19 05	|	19 35	20 05	20 05	20 10	20 35	21 05	21 05	|	21 35	22 05	22 05	|	22 35	23 05
162	*Arlon*	○	|	|	|	|	20 32	|	21 11	|	21 31	21 31	22 11	|	|	23 11	|	|	|	0 11	|
	Brussel-Bruxelles Noord/Nord		16 56	17 09	17 20	17 56	18 08	18 20	18 38	18 56	19 09	19 20	19 38	19 56	20 09	20 20	20 38	20 56	21 09	21 20	21 38	21 56
	Brussel-Bruxelles Centr.	○	16 59	17 12	17 23	17 59	18 11	18 23	18 41	18 59	19 12	19 23	19 41	19 59	20 12	20 23	20 41	20 59	21 12	21 23	21 41	21 59
	Brussel-Bruxelles Zuid/Midi	○	1 17 03	2 17 16	3 17 27	1 18 03	2 18 15	3 18 27	18 45	1 19 03	2 19 16	3 19 27	19 45	1 20 03	2 20 16	3 20 27	20 45	1 21 03	2 21 16	3 21 27	21 45	1 22 03
94	*Tournai*	○	18 07	18 22	18 45	19 07	|	|	|	20 07	|	|	|	21 07	|	|	|	22 07	|	|	|	23 07
96	*Mons*	○	17 53	18 12	18 12	18 53	19 14	19 14	19 53	19 53	20 12	20 12	20 53	20 53	21 12	21 12	21 53	21 53	22 12	22 12	22 53	22 53
124	*Charleroi-Sud*	○	17 55	18 05	18 26	18 53	|	19 26	19 53	19 53	20 26	20 26	20 53	20 53	21 26	21 26	21 53	21 53	22 26	22 26	22 53	22 53
89	*Kortrijk*	○	18 33	18 14	18 42	|	|	19 42	|	|	|	20 42	|	|	|	21 42	|	|	22 42	|	|
50a	*Gent-Sint-Pieters*	○	17 36	17 45	18 03	18 36	18 45	19 03	19 36	19 36	19 45	20 00	20 36	20 36	20 45	21 03	21 36	21 36	21 45	22 03	22 36	22 36
50a	*Brugge*	○	18 01	18 22	18 26	19 01	19 26	19 26	20 01	20 01	20 23	20 23	21 01	21 01	21 26	21 26	22 01	22 01	22 26	22 26	23 01	23 01
50a	*Oostende*	○	18 16	18 36	19 02	19 16	|	|	20 16	20 16	20 37	20 37	21 16	21 16	|	|	22 16	22 16	|	|	23 16	23 16

ANVERS

Zoo d'Anvers

B-Excursion 101*

tab km			IR i 3644	IR h 3543	IR o 4242	IR j 3743	IR i 3645	IR h 3544	IR o 4243	IR j 3744	IR i 3646	IR o 4244
												5
0	**Brussel-Nationaal-Luchth.**		21 52	22 03	22 14	22 33	22 52	23 03	23 20	23 33	23 52	0 20
4	Zaventem					22 37				23 37		
6	Diegem					22 41				23 41		
11	**Schaarbeek/Schaerbeek**	○			22 25	22 46			23 31	23 46		0 31
11	**Schaarbeek/Schaerbeek**				22 26	22 48			23 32	23 48		0 32
14	**Brus./Brux.-Noord/Nord**	○	22 07	22 18	22 30	22 52	23 07	23 18	23 36	23 52	0 07	0 36
25	*Mechelen*	○	*22 34*	*22 39*	*22 58*	*23 18*		*23 58*	*0 01*			
25	*Antwerpen-Berchem*	○	*23 02*	*23 05*	*23 16*	*23 35*			*0 16*			
25	*Antwerpen-Centraal*	○	*23 06*	*23 09*	*23 20*	*23 44*			*0 20*			
36	*Leuven*	○		*22 59*	*22 59*	*23 26*			*0 18*	*0 28*		
21	*Hasselt*	○		*23 50*	*23 50*							
36	*Liège-Guillemins*	○		*23 52*	*23 52*	*0 11*				*1 21*		
161	*Namur*	○	*23 05*	*23 27*	*23 27*							
162	*Arlon*	○		*0 49*	*0 49*							
	Brussel-Bruxelles Noord/Nord		22 09	22 20	22 38	22 56	23 09	23 20	23 38	23 54	0 09	0 38
	Brussel-Bruxelles Centr.	○	22 12	22 23	22 41	22 59	23 12	23 23	23 41	23 57	0 12	0 41
	Brussel-Bruxelles Zuid/Midi	○	4 22 16	3 22 27	22 45	23 03	23 16	3 23 27	23 45	0 01	0 16	0 45
94	*Tournai*	○				*0 07*						
96	*Mons*	○	*23 12*	*23 12*			*0 12*	*0 12*				
124	*Charleroi-Sud*	○	*23 26*	*23 26*	*23 53*	*23 53*			*1 23*	*1 23*		
89	*Kortrijk*	○		*23 44*								
50a	*Gent-Sint-Pieters*	○	**22 45**	*23 03*	*23 36*	*23 36*	*0 09*	*0 09*				
50a	*Brugge*	○	*23 26*	*23 26*	*0 01*	*0 01*	*0 46*	*0 46*				
50a	*Oostende*	○			*0 16*	*0 16*	*1 03*	*1 03*				

1 Zie verder tabel 96.
2 Zie verder tabellen 50a, 75, 73.
3 Zie verder tabel 50.
4 Zie verder tabel 50a.
5 Rijdt ook de nachten van vrijdag op zaterdag.
Rijdt niet de nachten van zondag op maandag.

1 Voir tableau 96.
2 Voir tableaux 50a, 75, 73.
3 Voir tableau 50.
4 Voir tableau 50a.
5 Circule également les nuits du vendredi au samedi.
Ne circule pas les nuits du dimanche au lundi.

LOUVAIN "550 ans de l'Hôtel de Ville" B-Excursion 168

Cortège Historique

37

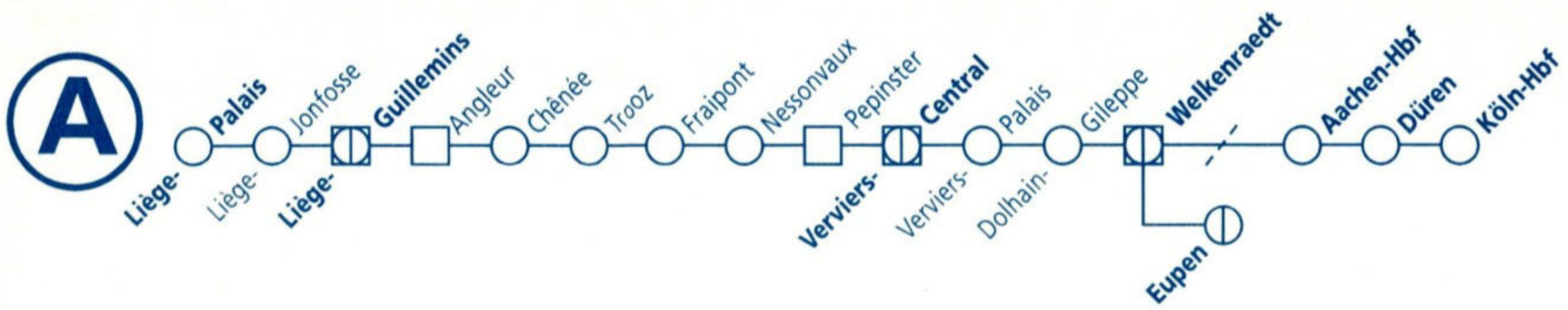

tab km		IC A 503	L 5455	L 5256	L 5456	IC A 504	L 5257	P 7494	L 5457	IC F 1705	IC A 411	L 5058	L 5258	L 5458	IC A 506	L 5259	9409	L 5459	IC F 1707	IC A 415	IC A 507
																	1				
0	**Liège-Palais**			6 09			7 09						8 09			9 09					
2	Liège-Jonfosse			6 12			7 12						8 12			9 12					
3	**Liège-Guillemins** ○			6 15			7 15						8 15			9 15					
118	*Mons*					*4 42*				**5 48**	*6 28*		*6 28*		*7 28*	*7 28*	*7 28*		**7 48**	*7 48*	*8 28*
130	*Charleroi-Sud*					*6 00*	*6 00*				*7 00*		*7 00*		*8 00*	*8 00*	*8 00*				*9 00*
125	*Namur*			*4 45*		*6 30*	*6 30*				*7 30*		*7 30*		*8 30*	*8 30*	*8 30*			*9 13*	*9 30*
36	*Bruxelles-Brussel Midi/Zuid*					**5 54**	*5 54*			**6 30**	**6 54**		*6 54*		**7 54**	*7 54*	**8 25**		**8 30**	**8 39**	**8 54**
36	*Centr.*					**5 58**	*5 58*			**6 34**	**6 58**		*6 58*		**7 58**	*7 58*	*7 58*		**8 34**	**8 43**	**8 58**
36	*Nord/Noord*					**6 03**	*6 03*			**6 39**	**7 03**		*7 03*		**8 03**	*8 03*	*8 03*		**8 39**	**8 50**	**9 03**
36	*Leuven*					**6 28**	*6 28*			**7 04**	**7 28**		*7 28*		**8 28**	*8 28*	*8 28*		**9 04**	**9 22**	**9 28**
0	**Liège-Guillemins**			6 18		**7 14**	7 18			**7 55**	**8 14**		8 18		**9 14**	9 18	**9 32**		**9 55**	**10 06**	**10 14**
3	Angleur			6 22		|	7 22			**8 00**	|	8 22		|	9 22	|		**10 00**	|	|
4	Chênée			6 24		|	7 24			|	|	8 24		|	9 24	|		|	|	|
11	Trooz			6 29		|	7 29			|	|	8 29		|	9 29	|		|	|	|
14	Fraipont			6 32		|	7 32			|	|	8 32		|	9 32	|		|	|	|
15	Nessonvaux			6 35		|	7 35			|	|	8 35		|	9 35	|		|	|	|
20	Pepinster		6 09	6 39	7 09	|	7 39	7 51	8 09	**8 14**	|	|	8 39	9 09	|	9 39	|	10 09	**10 14**	|	|
24	**Verviers-Central** ○		6 13	6 43	7 13	**7 32**	7 43	7 55	8 13	**8 18**	**8 32**	|	8 43	9 13	**9 32**	9 43	|	10 13	**10 18**	**10 24**	**10 32**
24	**Verviers-Central**			6 44		**7 34**	7 44	7 57			**8 33**	8 40	8 44		**9 34**	9 51				**10 25**	**10 34**
25	Verviers-Palais			6 46		|	7 46	8 00			|	|	8 46		|	9 53				|	|
32	Dolhain-Gileppe			6 51		|	7 51	8 05			|	|	8 51		|	9 58				|	|
38	**Welkenraedt** ○			6 57		**7 46**	7 57	8 11				8 51	8 57		**9 46**	10 04						**10 46**
	Welkenraedt																					
	Aachen-Hbf ○										**8 56**						**10 11**			**10 48**	
	Düren ○										**9 18**									**11 18**	
	Köln-Hbf ○										**9 46**						**10 57**			**11 46**	
38	**Welkenraedt**	**6 38**				**7 48**		8 12				8 53			**9 48**						
43	**Eupen** ○	**6 45**				**7 55**		8 19				9 00			**9 55**						

tab km		L 5060	L 5260	L 5460	IC A 508	L 5261	9417	L 5461	IC F 1709	IC A 419	L 5062	L 5262	L 5462	IC A 510	L 5263	9425	L 5463	IC F 1711	IC A 423	L 5064	L 5264
							1									1					
0	**Liège-Palais**		10 09			11 09						12 09			13 09						14 09
2	Liège-Jonfosse		10 12			11 12						12 12			13 12						14 12
3	**Liège-Guillemins** ○		10 15			11 15						12 15			13 15						14 15
118	*Mons*		*8 28*		*9 28*	*9 28*	*9 28*		**9 48**	*10 28*		*10 28*		*11 28*	*11 28*	*11 28*		**11 48**	*12 28*		*12 28*
130	*Charleroi-Sud*		*9 00*		*10 00*	*10 00*	*10 00*			*11 00*		*11 00*		*12 00*	*12 00*	*12 00*			*13 00*		*13 00*
125	*Namur*		*9 30*		*10 30*	*10 30*	*10 30*			*11 30*		*11 30*		*12 30*	*12 30*	*12 30*			*13 30*		*13 30*
36	*Bruxelles-Brussel* *Midi/Zuid*		*8 54*		**9 54**	*9 54*	**10 25**		**10 30**	**10 54**		*10 54*		**11 54**	*11 54*	**12 25**		**12 30**	**12 54**		*12 54*
36	*Bruxelles-Brussel* *Centr.*		*8 58*		**9 58**	*9 58*	*9 58*		**10 34**	**10 58**		*10 58*		**11 58**	*11 58*	*11 58*		**12 34**	**12 58**		*12 58*
36	*Bruxelles-Brussel* *Nord/Noord*		*9 03*		**10 03**	*10 03*	*10 03*		**10 39**	**11 03**		*11 03*		**12 03**	*12 03*	*12 03*		**12 39**	**13 03**		*13 03*
36	*Leuven*		*9 28*		**10 28**	*10 28*	*10 28*		**11 04**	**11 28**		*11 28*		**12 28**	*12 28*	*12 28*		**13 04**	**13 28**		*13 28*
0	**Liège-Guillemins**		10 18		**11 14**	11 18	**11 32**		**11 55**	**12 14**		12 18		**13 14**	13 18	**13 32**		**13 55**	**14 14**		14 18
3	Angleur		10 22		|	11 22	|		**12 00**	|		12 22	|	13 22	|		**14 00**	|		14 22
4	Chênée		10 24		|	11 24	|		|	|		12 24	|	13 24	|		|	|		14 24
11	Trooz		10 29		|	11 29	|		|	|		12 29	|	13 29	|		|	|		14 29
14	Fraipont		10 32		|	11 32	|		|	|		12 32	|	13 32	|		|	|		14 32
15	Nessonvaux		10 35		|	11 35	|		|	|		12 35	|	13 35	|		|	|		14 35
20	Pepinster		10 39	11 09	|	11 39	|	12 09	**12 14**	|		12 39	13 09	|	13 39	|	14 09	**14 14**	|		14 39
24	**Verviers-Central** ○		10 43	11 13	**11 32**	11 43	|	12 13	**12 18**	**12 32**		12 43	13 13	**13 32**	13 43	|	14 13	**14 18**	**14 32**		14 43
24	**Verviers-Central**	10 40	10 44		**11 34**	11 51	|	12 14	|	**12 33**	12 40	12 44	|	**13 34**	13 51	|	|	|	**14 33**	14 40	14 44
25	Verviers-Palais	|	10 46		|	11 53	|	12 16	|	|	|	12 46	|	|	13 53	|	|	|	|	|	14 46
32	Dolhain-Gileppe	|	10 51		|	11 58	|	12 21	|	|	|	12 51	|	|	13 58	|	|	|	|	|	14 51
38	**Welkenraedt** ○	10 51	10 57		**11 46**	12 04	|	12 27	|	|	12 51	12 57	|	**13 46**	14 04	|	|	|	|	14 51	14 57
	Welkenraedt																				
	Aachen-Hbf ○						**12 11**			**12 55**						**14 11**			**14 56**		
	Düren ○						|			**13 18**					|			**15 18**		
	Köln-Hbf ○						**12 57**			**13 46**						**14 57**			**15 46**		
38	**Welkenraedt**	10 53			**11 48**						12 53			**13 48**						14 53	
43	**Eupen** ○	11 00			**11 55**						13 00			**13 55**						15 00	

1 Thalys vervoerbewijs verplicht.

1 Billet Thalys obligatoire.

WELKENRAEDT - LIEGE - BRUXELLES → BLANKENBERGE

train direct tous les week-ends et jours fériés en période touristique

37

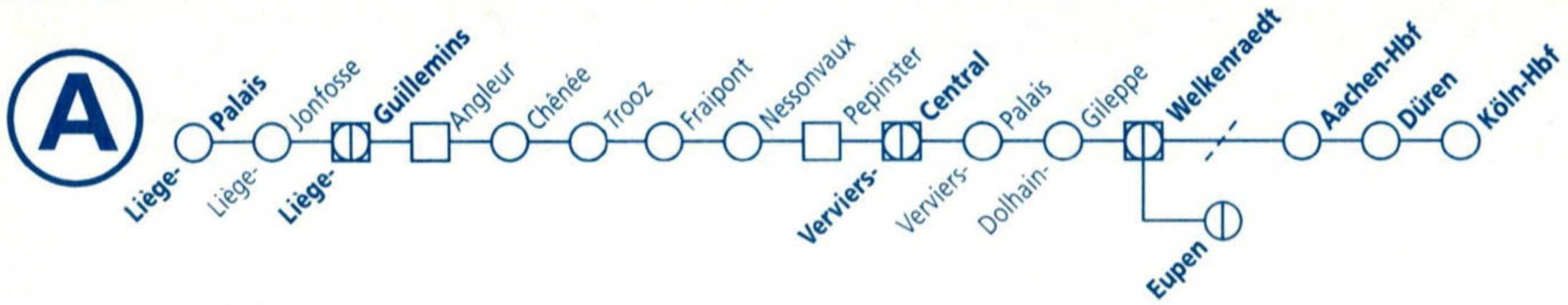

tab km			L 5464	IC A 512	L 5265	9433	L 5465	IC F 1713	IC A 427	L 5066	L 5266	P 8498	L 5466	IC A 514	L 5267	9441	P 8400	L 5467	IC F 1715	IC A 431	L 5068	L 5268
0	**Liège-Palais**				15 09						16 09	16 31			17 09							18 09
2	Liège-Jonfosse				15 12						16 12	16 34			17 12							18 12
3	**Liège-Guillemins**	○			15 15						16 15	16 37			17 15							18 15
118	*Mons*			*13 28*	*13 28*	*13 28*		**13 48**	*14 28*		*14 28*			*15 28*	*15 28*	*15 28*			**15 48**	*16 28*		*16 28*
130	*Charleroi-Sud*			*14 00*	*14 00*	*14 00*			*15 00*		*15 00*			*16 00*	*16 00*	*16 00*				*17 00*		*17 00*
125	*Namur*			*14 30*	*14 30*	*14 30*			*15 30*		*15 30*			*16 30*	*16 30*	*16 30*				*17 30*		*17 30*
36	*Bruxelles-Brussel* *Midi/Zuid*			**13 54**	*13 54*	**14 25**		**14 30**	**14 54**		*14 54*			**15 54**	*15 54*	**16 25**	16 13		**16 30**	**16 54**		*16 54*
36	*Centr.*			**13 58**	*13 58*	*13 58*		**14 34**	**14 58**		*14 58*			**15 58**	*15 58*	*16 17*	16 17		**16 34**	**16 58**		*16 58*
36	*Nord/Noord*			**14 03**	*14 03*	*14 03*		**14 39**	**15 03**		*15 03*			**16 03**	*16 03*	*16 22*	16 22		**16 39**	**17 03**		*17 03*
36	*Leuven*			**14 28**	*14 28*	*14 28*		**15 04**	**15 28**		*15 28*			**16 28**	*16 28*	*16 28*	*16 28*		**17 04**	**17 28**		*17 28*
0	**Liège-Guillemins**			**15 14**	15 18	**15 32**		**15 55**	**16 14**		16 18	16 39		**17 14**	17 18	**17 32**	17 36		**17 55**	**18 14**		18 18
3	Angleur				15 22			**16 00**			16 22	16 44			17 22		17 41		**18 00**			18 22
4	Chênée				15 24						16 24	16 47			17 24		17 44					18 24
11	Trooz				15 29						16 29	16 53			17 29		17 50					18 29
14	Fraipont				15 32						16 32	16 57			17 32		17 54					18 32
15	Nessonvaux				15 35						16 35	17 00			17 35		17 57					18 35
20	Pepinster		15 09		15 39		16 09	**16 14**			16 39	17 05	17 09		17 39		18 02	18 09	**18 14**			18 39
24	**Verviers-Central**	○	15 13	**15 32**	15 43		16 13	**16 18**	**16 32**		16 43	17 09	17 13	**17 32**	17 43		18 05	18 13	**18 18**	**18 32**		18 43
24	**Verviers-Central**			**15 34**	15 51		16 14		**16 33**	16 40	16 44	17 10		**17 34**	17 51		18 07			**18 33**	18 40	18 44
25	Verviers-Palais				15 53		16 16				16 46	17 13			17 53		18 10					18 46
32	Dolhain-Gileppe				15 58		16 21				16 51	17 19			17 58		18 16					18 51
38	**Welkenraedt**	○		**15 46**	16 04		16 27			16 51	16 57	17 24		**17 46**	18 04		18 21				18 51	18 57
	Welkenraedt																					
	Aachen-Hbf	○				**16 11**			**16 56**							**18 11**				**18 56**		
	Düren	○							**17 18**											**19 18**		
	Köln-Hbf	○				**16 57**			**17 46**							**18 57**				**19 46**		
38	**Welkenraedt**			**15 48**						16 53				**17 48**							18 53	
43	**Eupen**	○		**15 55**						17 00				**17 55**							19 00	

tab km			P 8402	L 5468	IC F 1716	IC A 516	L 5069	L 5269	9449 [1]	L 5469	IC F 1717	IC A 517	L 5270	EN 225 [2]	L 5470	IC A 518	L 5271	9457 [1]	L 5471	IC F 1719	IC A 519	L 5272
0	**Liège-Palais**							19 09					20 09				21 09					22 09
2	Liège-Jonfosse							19 12					20 12				21 12					22 12
3	**Liège-Guillemins**	○						19 15					20 15				21 15					22 15
118	*Mons*				**16 48**	*17 28*		*17 28*	*17 28*		**17 48**	*18 28*	*18 28*	*18 28*		*19 28*	*19 28*	*19 28*		**19 48**	*20 28*	*20 28*
130	*Charleroi-Sud*					*18 00*		*18 00*	*18 00*			*19 00*	*19 00*	*19 00*		*20 00*	*20 00*	*20 00*			*21 00*	*21 00*
125	*Namur*					*18 30*		*18 30*	*18 30*			*19 30*	*19 30*	*19 30*		*20 30*	*20 30*	*20 30*			*21 30*	*21 30*
36	*Bruxelles-Brussel* *Midi/Zuid*		17 18		**17 30**	**17 54**		*17 54*	**18 25**		**18 30**	**18 54**	*18 54*	**19 11**		**19 54**	*19 54*	**20 25**		**20 30**	**20 54**	*20 54*
36	*Bruxelles-Brussel* *Centr.*		17 22		**17 34**	**17 58**		*17 58*	*17 58*		**18 34**	**18 58**	*18 58*			**19 58**	*19 58*	*19 58*		**20 34**	**20 58**	*20 58*
36	*Bruxelles-Brussel* *Nord/Noord*		17 27		**17 39**	**18 03**		*18 03*	*18 03*		**18 39**	**19 03**	*19 03*	**19 19**		**20 03**	*20 03*	*20 03*		**20 39**	**21 03**	*21 03*
36	*Leuven*		*17 28*		**18 04**	**18 28**		*18 28*	*18 28*		**19 04**	**19 28**	*19 28*	**19 46**		**20 28**	*20 28*	*20 28*		**21 04**	**21 28**	*21 28*
0	**Liège-Guillemins**		18 34		**18 55**	**19 14**		19 18	**19 32**		**19 55**	**20 14**	20 18	**20 32**		**21 14**	21 18	**21 32**		**21 55**	**22 14**	22 18
3	Angleur		18 39		**19 00**	|		19 22	|		**20 00**	|	20 22	|		|	21 22	|		**22 00**	|	22 22
4	Chênée		|		|	|		19 24	|		|	|	20 24	|		|	21 24	|		|	|	22 24
11	Trooz		|		|	|		19 29	|		|	|	20 29	**Donau-walzer**		|	21 29	|		|	|	22 29
14	Fraipont		|		|	|		19 32	|		|	|	20 32	|		|	21 32	|		|	|	22 32
15	Nessonvaux		|		|	|		19 35	|		|	|	20 35	|		|	21 35	|		|	|	22 35
20	Pepinster		18 52	19 09	**19 14**	|		19 39	|	20 09	**20 14**	|	20 39	|	21 09	|	21 39	|	22 09	**22 14**	|	22 39
24	**Verviers-Central**	○	18 56	19 13	**19 18**	**19 32**		19 43	|	20 13	**20 18**	**20 32**	20 43	**20 50**	21 13	**21 32**	21 43	|	22 13	**22 18**	**22 32**	22 43
24	**Verviers-Central**		18 58			**19 34**		19 51	|			**20 34**	20 44	**20 51**		**21 34**	21 51	|			**22 34**	22 44
25	Verviers-Palais		|			|		19 53	|			|	20 46	|		|	21 53	|			|	22 46
32	Dolhain-Gileppe		|			|		19 58	|			|	20 51	|		|	21 58	|			|	22 51
38	**Welkenraedt**	○	19 09			**19 46**		20 04	|			**20 46**	20 57	|		**21 46**	22 04	|			**22 46**	22 57
	Welkenraedt																					
	Aachen-Hbf	○							**20 11**					**21 16**				**22 11**				
	Düren	○							|					|				|			
	Köln-Hbf	○							**20 57**					**22 19**				**22 57**				
38	**Welkenraedt**						19 53		|			**20 48**			**21 48**						
43	**Eupen**	○					20 00		|			**20 55**			**21 55**						

[1] Thalys vervoerbewijs verplicht.
[2] Zonder bagageruim.

[1] Billet Thalys obligatoire.
[2] Pas de compartiment fourgon.

EUPEN

Vennbahn, Chemin de Fer Touristique des Hautes Fagnes

B-Excursion 183

37

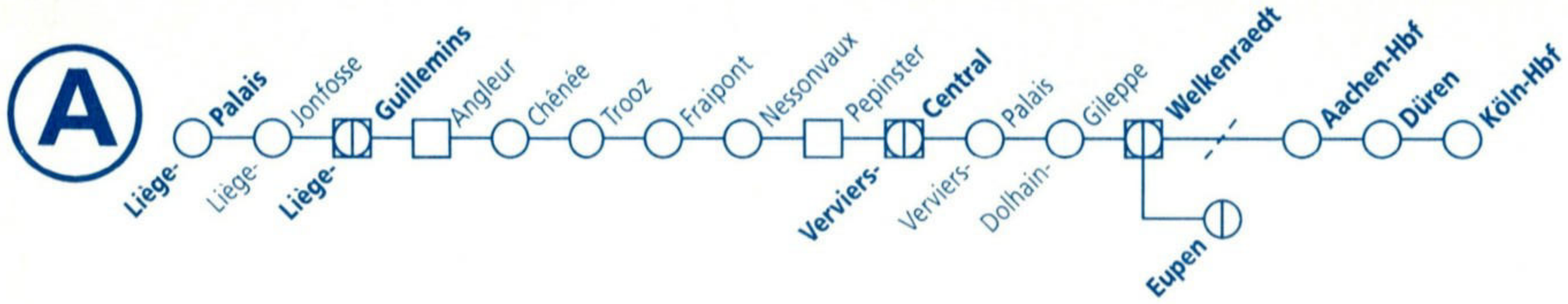

tab km			IC A 520	IC A 521	INT 243	IC A 522			
					1	2			
0	**Liège-Palais**								
2	Liège-Jonfosse								
3	**Liège-Guillemins**	○							
118	*Mons*		*21 28*	*21 48*					
130	*Charleroi-Sud*		*22 00*		**23 28**				
125	*Namur*		*22 30*	*23 13*	**23 58**				
36	*Bruxelles-Brussel*	*Midi/Zuid*	**21 54**	**22 54**		**23 54**			
36		*Centr.*	**21 58**	**22 58**		**23 58**			
36		*Nord/Noord*	**22 03**	**23 03**		**0 03**			
36	*Leuven*		**22 28**	**23 28**		**0 30**			
0	**Liège-Guillemins**		**23 14**	**0 14**	**0 53**	**1 23**			
3	Angleur			**0 19**		**1 28**			
4	Chênée								
11	Trooz								
14	Fraipont								
15	Nessonvaux								
20	Pepinster			**0 32**		**1 41**			
24	**Verviers-Central**	○	**23 32**	**0 36**	**1 11**	**1 45**			
24	**Verviers-Central**		**23 34**	**0 37**		**1 46**			
25	Verviers-Palais								
32	Dolhain-Gileppe								
38	**Welkenraedt**	○	**23 46**	**0 48**		**1 57**			
	Welkenraedt								
	Aachen-Hbf	○							
	Düren	○							
	Köln-Hbf	○							
38	**Welkenraedt**								
43	**Eupen**	○							

1 Zonder bagageruim.
Zitplaatsen enkel in tweede klas.
2 Rijdt ook de nachten van vrijdag op zaterdag.
Rijdt niet de nachten van zondag op maandag.

1 Pas de compartiment fourgon.
Places assises uniquement en deuxième classe.
2 Circule également les nuits du vendredi au samedi.
Ne circule pas les nuits du dimanche au lundi.

37

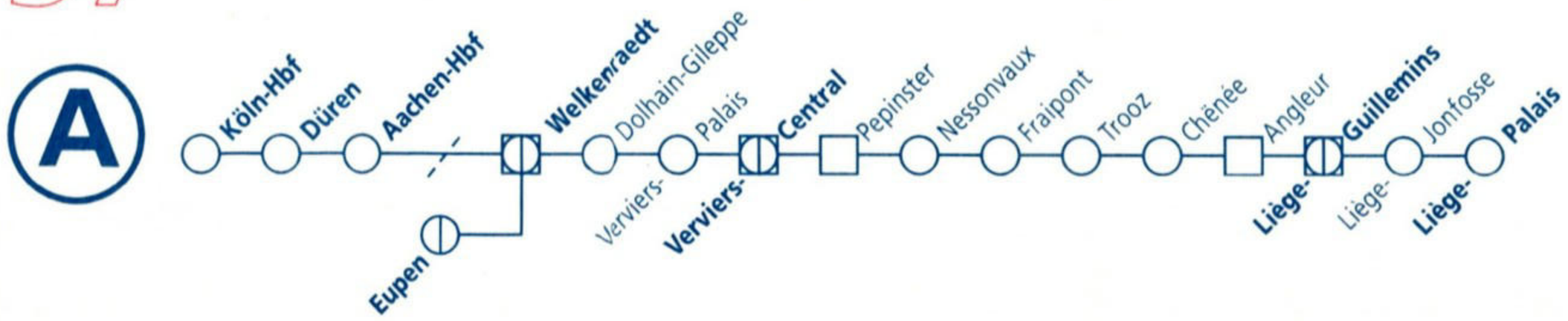

tab km			IC A 527	INT 242	L 5275	IC A 528	IC F 1728	L 5476	P 7400	L 5276	IC A 529	IC F 1729	L 5477	P 7402	L 5277	IC A 530	9414	P 7498	L 5478	EN 224	L 5278	L 5078
				2													7				10		
0	**Eupen**	○									**6 05**					**7 05**						8 00
5	**Welkenraedt**	○									**6 12**					**7 12**						8 07
	Köln-Hbf																**6 30**			**6 14**		
	Düren																|			|		
	Aachen-Hbf																**7 14**			**7 26**		
	Welkenraedt	○															|			|		
5	**Welkenraedt**		**3 47**		4 56	**5 07**			5 40	6 03	**6 14**			6 49	7 03	**7 14**		7 19			8 03	8 09
11	Dolhain-Gileppe		|		5 02	|			|	6 09	|			6 49	7 09	|		7 25			8 09	|
18	Verviers-Palais		|		5 07	|			|	6 14	|			|	7 14	|		7 30			8 14	|
19	**Verviers-Central**	○	**3 57**		5 09	**5 18**			5 50	6 16	**6 25**			6 59	7 16	**7 25**		7 32		**7 53**	8 16	8 20
19	**Verviers-Central**		**3 58**	**4 43**	5 10	**5 20**	**5 42**	5 47	5 52	6 17	**6 28**	**6 42**	6 47	7 01	7 17	**7 28**		7 38	7 47	**7 55**	8 17	
23	Pepinster		**4 03**	|	5 14	|	**5 47** 5	5 52	5 58	6 21	|	**6 47** 5	6 52	7 06	7 21	|	|	7 43 5	7 52	|	8 21	
28	Nessonvaux		|	|	5 18	|	|		|	6 25	|			|	7 25	|	|				8 25	
29	Fraipont		|	|	5 21	|	|		|	6 28	|			|	7 28	|	|		Donau-walzer	8 28	
32	Trooz		|	|	5 24	|	|		|	6 31	|			|	7 31	|	|			8 31	
39	Chênée		|	|	5 29	|	|		|	6 36	|			|	7 36	|	|			8 36	
40	Angleur		**4 15**	|	5 31	|	**6 01**		6 09	6 38	|	**7 01**		7 19	7 38	|	|	8 00	|		8 38	
43	**Liège-Guillemins**	○	1 **4 19**	3 **5 03**	5 35	1 **5 38**	4 **6 05**		6 6 13	6 42	1 **6 46**	4 **7 05**		1 7 23	7 42	1 **7 46**	3 **7 53**	8 04		1 **8 14**	8 42	
36	*Leuven*	○	**5 18**	*5 56*	*6 32*	**6 32**	**6 56**			*7 32*	**7 32**	**7 56**			*8 32*	**8 32**	*8 56*	*9 03*		**9 03**	*9 32*	
36	*Bruxelles-* Nord/Noord	○	**5 45**	*6 21*	*6 57*	**6 57**	**7 21**		7 31	*7 57*	**7 57**	**8 21**		8 32	*8 57*	**8 57**	*9 21*	*9 27*		**9 27**	*9 57*	
36	*Brussel* Centr.	○	**5 50**	*6 26*	*7 02*	**7 02**	**7 26**		7 36	*8 02*	**8 02**	**8 26**		8 38	*9 02*	**9 02**	*9 26*				*10 02*	
36	Midi/Zuid	○	**5 54**	*6 30*	*7 06*	**7 06**	**7 30**		7 40	*8 06*	**8 06**	**8 30**		8 42	*9 06*	**9 06**	**9 07**	*9 35*		**9 35**	*10 06*	
125	*Namur*	○		**6 01**	*6 30*	*6 30*				*7 30*	*7 30*				*8 30*	*8 30*	*8 47*				*9 30*	
130	*Charleroi-Sud*	○		**6 32**	*7 00*	*7 00*				*8 00*	*8 00*				*9 00*	*9 00*					*10 00*	
118	*Mons*	○		*7 12*	*7 32*	*7 32*	**8 12**			*8 32*	*8 32*	**9 12**			*9 32*	*9 32*	*10 12*				*10 32*	
0	**Liège-Guillemins**				5 45					6 45					7 45			8 06			8 45	
1	Liège-Jonfosse	○			5 48					6 48					7 48			8 09			8 48	
3	**Liège-Palais**	○			5 51					6 51					7 51			9 8 12			8 51	

1 Zie verder tabellen 36, 50a.
2 Zonder bagageruim.
Zitplaatsen enkel in tweede klas.
3 Zie verder tabellen 125, 130, 130a.
4 Zie verder tabellen 36, 96, 78, 97.
5 Zie verder tabel 44.
6 Zie verder tabel 36.
7 Thalys vervoerbewijs verplicht.
8 Zie verder tabellen 36, 96.
9 Zie verder tabel 34.
10 Zonder bagageruim.

1 Voir tableaux 36, 50a.
2 Pas de compartiment fourgon.
Places assises uniquement en deuxième classe.
3 Voir tableaux 125, 130, 130a.
4 Voir tableaux 36, 96, 78, 97.
5 Voir tableau 44.
6 Voir tableau 36.
7 Billet Thalys obligatoire.
8 Voir tableaux 36, 96.
9 Voir tableau 34.
10 Pas de compartiment fourgon.

37

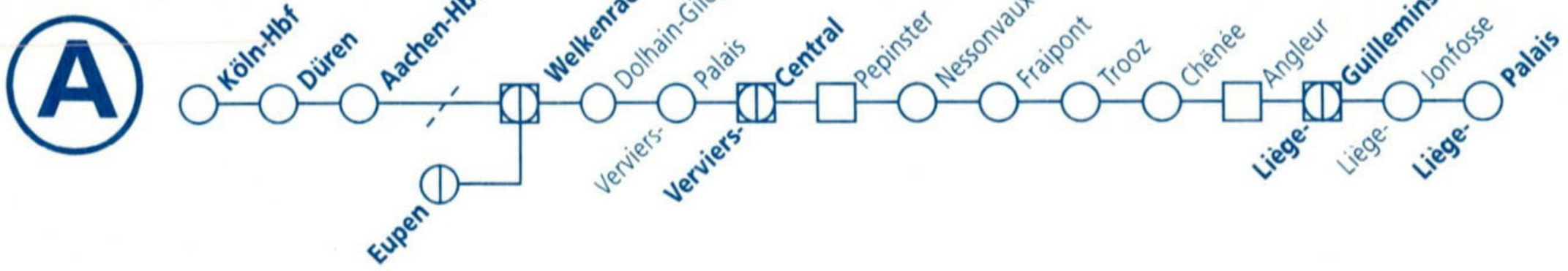

tab km			IC A 531	IC F 1731	L 5479	P 7495	9320	L 5279	IC A 532	L 5480	L 5280	L 5080	IC A 416	IC F 1733	L 5481	9328	L 5281	IC A 534	L 5482	L 5282	L 5082	IC A 420
							4									4						
0	**Eupen**	○				8 43			**9 05**			10 00						**11 05**			12 00	
5	**Welkenraedt**	○				8 50			**9 12**			10 07						**11 12**			12 07	
	Köln-Hbf						**8 02**						**9 14**			**10 02**						**11 14**
	Düren												**9 39**									**11 39**
	Aachen-Hbf						**8 49**						**10 04**			**10 49**						**12 04**
	Welkenraedt	○																				
5	**Welkenraedt**		**8 14**					8 56	**9 14**		10 03	10 09					10 56	**11 14**		12 03	12 09	
11	Dolhain-Gileppe							9 02			10 09						11 02			12 09		
18	Verviers-Palais							9 07			10 14						11 07			12 14		
19	**Verviers-Central**	○	**8 25**					9 09	**9 25**		10 16	10 20	**10 28**				11 09	**11 25**		12 16	12 20	**12 28**
19	**Verviers-Central**		**8 28**	**8 42**	8 47			9 17	**9 28**	9 47	10 17		**10 29**	**10 42**	10 47		11 17	**11 28**	11 47	12 17		**12 29**
23	Pepinster			**8 47**	3 8 52			9 21		3 9 52	10 21			**10 47**	3 10 52		11 21		3 11 52	12 21		
28	Nessonvaux							9 25			10 25						11 25			12 25		
29	Fraipont							9 28			10 28						11 28			12 28		
32	Trooz							9 31			10 31						11 31			12 31		
39	Chênée							9 36			10 36						11 36			12 36		
40	Angleur			**9 01**				9 38			10 38			**11 01**			11 38			12 38		
43	**Liège-Guillemins**	○	1 **8 46**	2 **9 05**			5 **9 28**	9 42	1 **9 46**		10 42		1 **10 46**	2 **11 05**		5 **11 28**	11 42	1 **11 46**		12 42		1 **12 46**
36	*Leuven*	○	**9 32**	**9 56**			*10 32*	*10 32*	**10 32**		*11 32*		**11 32**	**11 56**		*12 32*	*12 32*	**12 32**		*13 32*		**13 32**
36	*Bruxelles-Nord/Noord*	○	**9 57**	**10 21**			*10 57*	*10 57*	**10 57**		*11 57*		**11 57**	**12 21**		*12 57*	*12 57*	**12 57**		*13 57*		**13 57**
36	*Bruxelles-Centr.*	○	**10 02**	**10 26**			*11 02*	*11 02*	**11 02**		*12 02*		**12 02**	**12 26**		*13 02*	*13 02*	**13 02**		*14 02*		**14 02**
36	*Brussel-Midi/Zuid*	○	**10 06**	**10 30**			**10 35**	*11 06*	**11 06**		*12 06*		**12 06**	**12 30**		**12 35**	*13 06*	**13 06**		*14 06*		**14 06**
125	*Namur*	○	*9 30*				*10 30*	*10 30*	*10 30*		*11 30*		*11 30*			*12 30*	*12 30*	*12 30*		*13 30*		*13 30*
130	*Charleroi-Sud*	○	*10 00*				*11 00*	*11 00*	*11 00*		*12 00*		*12 00*			*13 00*	*13 00*	*13 00*		*14 00*		*14 00*
118	*Mons*	○	*10 32*	**11 12**			*11 32*	*11 32*	*11 32*		*12 32*		*12 32*	**13 12**		*13 32*	*13 32*	*13 32*		*14 32*		*14 32*
0	**Liège-Guillemins**							9 45			10 45						11 45			12 45		
1	Liège-Jonfosse	○						9 48			10 48						11 48			12 48		
3	**Liège-Palais**	○						9 51			10 51						11 51			12 51		

tab km		IC F 1735	L 5483	9436 [4]	L 5283	IC A 536	L 5484	L 5284	L 5084	IC A 537	IC A 424	IC F 1737	L 5485	9344 [4]	L 5285	IC A 538	L 5486	L 5286	L 5086	IC A 428	IC F 1739
0	**Eupen**					**13 05**			14 00							**15 05**			16 00		
5	**Welkenraedt** ○					**13 12**			14 07							**15 12**			16 07		
	Köln-Hbf			**12 02**							**13 14**			**14 02**						**15 14**	
	Düren										**13 39**									**15 39**	
	Aachen-Hbf			**12 49**							**14 12**			**14 49**						**16 04**	
	Welkenraedt ○																				
5	**Welkenraedt**		12 33		12 56	**13 14**		14 03	14 09	**14 14**					14 56	**15 14**		16 03	16 09		
11	Dolhain-Gileppe		12 39		13 02			14 09							15 02			16 09			
18	Verviers-Palais		12 44		13 07			14 14							15 07			16 14			
19	**Verviers-Central** ○		12 46		13 09	**13 25**		14 16	14 20	**14 25**	**14 36**				15 09	**15 25**		16 16	16 20	**16 28**	
19	**Verviers-Central**	**12 42**	12 47		13 17	**13 28**	13 47	14 17		**14 28**	**14 37**	**14 42**	14 47		15 17	**15 28**	15 47	16 17		**16 29**	**16 42**
23	Pepinster	**12 47**	[3] 12 52		13 21		[3] 13 52	14 21				**14 47**	[3] 14 52		15 21		[3] 15 52	16 21			**16 47**
28	Nessonvaux				13 25			14 25							15 25			16 25			
29	Fraipont				13 28			14 28							15 28			16 28			
32	Trooz				13 31			14 31							15 31			16 31			
39	Chênée				13 36			14 36							15 36			16 36			
40	Angleur	**13 01**			13 38			14 38				**15 01**			15 38			16 38			**17 01**
43	**Liège-Guillemins** ○	[2] **13 05**		[5] **13 28**	13 42	[1] **13 46**		14 42		[1] **14 46**	[1] **14 54**	[2] **15 05**		[5] **15 28**	15 42	[1] **15 46**		16 42		[1] **16 46**	[2] **17 05**
36	*Leuven* ○	**13 56**		*14 32*	*14 32*	**14 32**		*15 32*		**15 32**	**15 39**	**15 56**		*16 32*	*16 32*	**16 32**		*17 32*		**17 32**	**17 56**
36	*Bruxelles-Brussel* *Nord/Noord* ○	**14 21**		*14 57*	*14 57*	**14 57**		*15 57*		**15 57**	**16 13**	**16 21**		*16 57*	*16 57*	**16 57**		*17 57*		**17 57**	**18 21**
36	*Bruxelles-Brussel* *Centr.* ○	**14 26**		*15 02*	*15 02*	**15 02**		*16 02*		**16 02**	**16 19**	**16 26**		*17 02*	*17 02*	**17 02**		*18 02*		**18 02**	**18 26**
36	*Bruxelles-Brussel* *Midi/Zuid* ○	**14 30**		**14 35**	*15 06*	**15 06**		*16 06*		**16 06**	**16 23**	**16 30**		**16 35**	*17 06*	**17 06**		*18 06*		**18 06**	**18 30**
125	*Namur* ○			*14 30*	*14 30*	*14 30*		*15 30*		*15 30*	*15 47*			*16 30*	*16 30*	*16 30*		*17 30*		*17 30*	
130	*Charleroi-Sud* ○			*15 00*	*15 00*	*15 00*		*16 00*		*16 00*				*17 00*	*17 00*	*17 00*		*18 00*		*18 00*	
118	*Mons* ○	**15 12**		*15 32*	*15 32*	*15 32*		*16 32*		*16 32*	*17 12*	**17 12**		*17 32*	*17 32*	*17 32*		*18 32*		*18 32*	**19 14**
0	**Liège-Guillemins**				13 45			14 45							15 45			16 45			
1	Liège-Jonfosse ○				13 48			14 48							15 48			16 48			
3	**Liège-Palais** ○				13 51			14 51							15 51			16 51			

[1] Zie verder tabellen 36, 50a.
[2] Zie verder tabellen 36, 96, 78, 97.
[3] Zie verder tabel 44.
[4] Thalys vervoerbewijs verplicht.
[5] Zie verder tabellen 36, 96.

[1] Voir tableaux 36, 50a.
[2] Voir tableaux 36, 96, 78, 97.
[3] Voir tableau 44.
[4] Billet Thalys obligatoire.
[5] Voir tableaux 36, 96.

LIEGE

Aquarium ULG + Sciences et Traditions

B-Excursion 136*

37

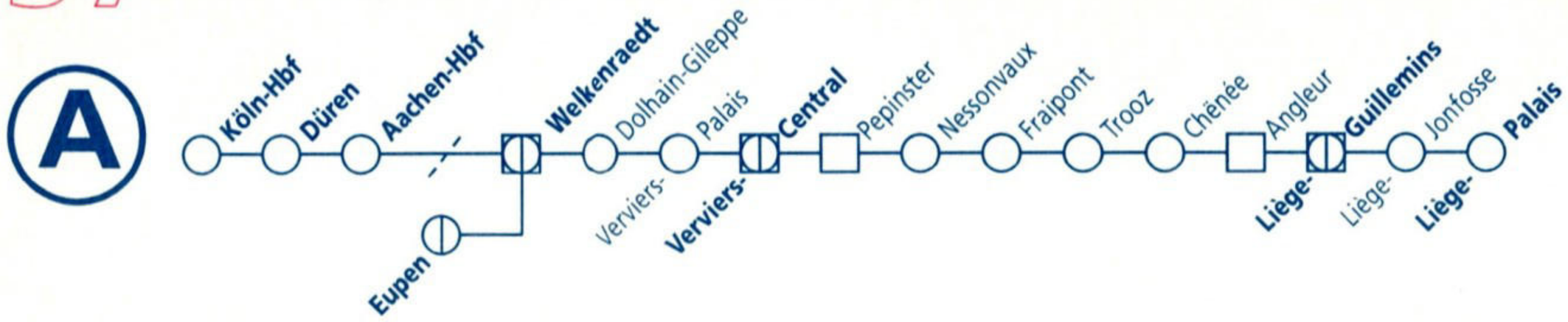

37

tab km			L 5487	9452	L 5287	IC A 540	L 5488	L 5288	L 5088	IC A 432	IC F 1741	L 5489	9360	L 5289	IC A 542	IC F 1742	L 5490	L 5290	L 5090	IC A 543	IC F 1743	L 5491
0	**Eupen**	○				**17 05**			18 00						**19 05**				20 01			
5	**Welkenraedt**	○				**17 12**			18 07						**19 12**				20 08			
	Köln-Hbf			**16 02**						**17 14**			**18 02**									
	Düren									**17 39**												
	Aachen-Hbf			**16 49**						**18 04**			**18 49**									
	Welkenraedt	○																				
5	**Welkenraedt**		16 33		16 56	**17 14**		18 03	18 09					18 56	**19 14**			20 03		**20 14**		
11	Dolhain-Gileppe		16 39		17 02			18 09						19 02				20 09				
18	Verviers-Palais		16 44		17 07			18 14						19 07				20 14				
19	**Verviers-Central**	○	16 46		17 09	**17 25**		18 16	18 20	**18 28**				19 09	**19 25**			20 16		**20 25**		
19	**Verviers-Central**		16 47		17 17	**17 28**	17 47	18 17		**18 29**	**18 42**	18 47		19 17	**19 28**	**19 42**	19 47	20 17		**20 28**	**20 42**	20 47
23	Pepinster		1 16 52		17 21		1 17 52	18 21			**18 47**	1 18 52		19 21		**19 47**	1 19 52	20 21			**20 47**	1 20 52
28	Nessonvaux				17 25			18 25						19 25				20 25				
29	Fraipont				17 28			18 28						19 28				20 28				
32	Trooz				17 31			18 31						19 31				20 31				
39	Chênée				17 36			18 36						19 36				20 36				
40	Angleur				17 38			18 38			**19 01**			19 38		**20 01**		20 38			**21 01**	
43	**Liège-Guillemins**	○		3 **17 28**	17 42	4 **17 46**		18 42		4 **18 46**	5 **19 05**		3 **19 28**	19 42	4 **19 46**	5 **20 05**		20 42		4 **20 46**	6 **21 05**	
36	*Leuven*	○		*18 32*	*18 32*	**18 32**		*19 32*		**19 32**	**19 56**		*20 32*	*20 32*	**20 32**	**20 56**		*21 32*		**21 32**	**21 56**	
36	*Bruxelles-* *Nord/Noord*	○		*18 57*	*18 57*	**18 57**		*19 57*		**19 57**	**20 21**		*20 57*	*20 57*	**20 57**	**21 21**		*21 57*		**21 57**	**22 21**	
36	*Brussel* *Centr.*	○		*19 02*	*19 02*	**19 02**		*20 02*		**20 02**	**20 26**		*21 02*	*21 02*	**21 02**	**21 26**		*22 02*		**22 02**	**22 26**	
36	*Midi/Zuid*	○		**18 35**	*19 06*	**19 06**		*20 06*		**20 06**	**20 30**		**20 35**	*21 06*	**21 06**	**21 30**		*22 06*		**22 06**	**22 30**	
125	*Namur*	○		*18 30*	*18 30*	*18 30*		*19 30*		*19 30*			*20 30*	*20 30*	*20 30*			*21 30*		*21 30*		
130	*Charleroi-Sud*	○		*19 00*	*19 00*	*19 00*		*20 00*		*20 00*			*21 00*	*21 00*	*21 00*			*22 00*		*22 00*		
118	*Mons*	○		*19 32*	*19 32*	*19 32*		*20 32*		*20 32*	**21 12**		*21 32*	*21 32*	*21 32*	**22 12**		*22 32*		*22 32*	**23 12**	
0	**Liège-Guillemins**				17 45			18 45						19 45				20 45				
1	Liège-Jonfosse	○			17 48			18 48						19 48				20 48				
3	**Liège-Palais**	○			17 51			18 51						19 51				20 51				

LUIK

B-Dagtrip 136*

Het aquarium ULG + wetenschap en traditie

tab km			L 5291	L 5091	IC A 438	L 5492	L 5092	IC A 545
0	**Eupen**			21 00			22 00	
5	**Welkenraedt**	○		21 07			22 07	
	Köln-Hbf				**20 14**			
	Düren				**20 39**			
	Aachen-Hbf				**21 04**			
	Welkenraedt	○						
5	**Welkenraedt**		21 03	21 09				**22 14**
11	Dolhain-Gileppe		21 09					
18	Verviers-Palais		21 14					
19	**Verviers-Central**	○	21 16	21 20	**21 28**			**22 25**
19	**Verviers-Central**		21 17		**21 29**	21 47		**22 28**
23	Pepinster		21 21			[1] 21 52		**22 32**
28	Nessonvaux		21 25					
29	Fraipont		21 28					
32	Trooz		21 31					
39	Chênée		21 36					
40	Angleur		21 38					**22 43**
43	**Liège-Guillemins**	○	21 42		[4] **21 46**			**22 47**
36	*Leuven*	○	*22 32*		**22 32**			*23 56*
36	*Bruxelles-Brussel* Nord/Noord	○	*22 57*		**22 57**			*0 21*
36	*Bruxelles-Brussel* Centr.	○	*23 02*		**23 02**			*0 26*
36	*Bruxelles-Brussel* Midi/Zuid	○	*23 06*		**23 06**			*0 30*
125	*Namur*	○	*22 30*		*22 30*			*23 35*
130	*Charleroi-Sud*	○	*23 00*		*23 00*			*0 11*
118	*Mons*	○	*23 32*		*23 32*			
0	**Liège-Guillemins**		21 45					
1	Liège-Jonfosse	○	21 48					
3	**Liège-Palais**	○	21 51					

[1] Zie verder tabel 44.
[2] Thalys vervoerbewijs verplicht.
[3] Zie verder tabellen 36, 96.
[4] Zie verder tabellen 36, 50a.
[5] Zie verder tabellen 36, 96, 78, 97.
[6] Zie verder tabellen 36, 96, 78.

[1] Voir tableau 44.
[2] Billet Thalys obligatoire.
[3] Voir tableaux 36, 96.
[4] Voir tableaux 36, 50a.
[5] Voir tableaux 36, 96, 78, 97.
[6] Voir tableaux 36, 96, 78.

EUPEN

B-Dagtrip 183

Vennbahn: toeristische spoorlijn van de Hoge Venen

VENNBAHN V.o.E. - Bahnhofstraße 70 - B - 4730 Raeren - TEL.: 087/85 82 85

VERKEHRSTAGE 1998 - DATES DE CIRCULATION 1998

INFORMATION + RESERVIERUNG:

VENNBAHN V.o.E.,
Bahnhofstraße 70,
B-4730 RAEREN

Tel. : 087/85 82 85
Fax. : 087/85 82 89

Öffnungszeiten:
mo - fr : 09.00 - 12.00
samedi : 10.00 - 12.00
Betriebstage : 09.30 - 11.30

Dampfbetrieb
Vapeur

Dieselbetrieb
Diesel

Triebwagen
Autorail

Minibar

Bistro Café

FAHRPLAN 1998 / HORAIRES 1998

				Bahnhof Gare				
✕ 🍸 1	✕ 🍸 2	✕ 🍸 3	🍸 4		✕ 🍸 1	✕ 🍸 2	✕ 🍸 3	🍸 4
9 45	9 45	9 45		Eupen	19 15	19 15	19 20	
10 00	10 00	10 00		Raeren	19 00	19 00	19 05	
10 35	10 35	10 35	13 45	Raeren	18 40	18 40	18 48	19 52
10 52	10 52	10 52	14 01	Roetgen	18 20	18 20	18 33	19 37
11 13	11 13	11 13	14 20	Lammersdorf	18 05	18 05	18 13	19 18
|	|	|	14 29	Konzen	|	|	|	19 10
11 30	11 30	11 30	14 37	Monschau	17 44	17 44	17 56	19 00
11 33	11 33	11 32		Monschau	17 41	17 41	17 53	
11 48	11 48	|		Kaltenberg	17 28	17 28	|	
12 07	12 07	11 59		Sourbrodt	17 14	17 14	17 32	
12 17	12 17	|		Robertville	17 03	17 03	|	
|	12 25	|		Weywertz	|	16 53	|	
	12 40			Weywertz		16 38		
	12 48			Bütgenbach		16 30		
12 45		12 35		Malmedy	16 30		16 48	
		12 37		Malmedy			16 46	
		12 55		Stavelot			16 26	
		13 05		Trois-Ponts			16 10	

1 Am 17.5, 21.6, 19, 21.7, 16.8, 20.9 und 18.10..
2 Am 1, 3, 21, 31.5, 1, 7, 14, 28.6, 5, 12, 26.7, 2.8, 6.9 und 4.10.
3 Am 2, 30.5, 4.7, 1.8, 5.9 und 3.10.
4 Am 9, 23.8, 13, 27.9, 11 und 25.10.

1 Le 17.5, 21.6, 19, 21.7, 16.8, 20.9 et 18.10..
2 Le 1, 3, 21, 31.5, 1, 7, 14, 28.6, 5, 12, 26.7, 2.8, 6.9 et 4.10.
3 Le 2, 30.5, 4.7, 1.8, 5.9 et 3.10.
4 Le 9, 23.8, 13, 27.9, 11 et 25.10.

WEEKENDBILJET

Tot 60*% korting op uw treinuitstapjes.

Met het Weekendbiljet, zullen zelfs de verlengde weekends te kort lijken.

Meer informatie ? Raadpleeg snel de algemene inlichtingen vooraan in uw spoorboekje.

* Behalve op de vaste vergoeding van 25 BEF in 2de klas en 38,5 BEF in 1ste klas per traject.

BILLET WEEK-END

Jusqu'à -60*% pour une escapade en train.

Avec le Billet Week-end, même les longs week-ends vous sembleront trop courts.

Pour en savoir plus, consultez vite les renseignements généraux au début de votre indicateur.

* A l'exception de la redevance fixe par trajet de 25 BEF en 2e classe et 38,5 BEF en 1re classe.

40

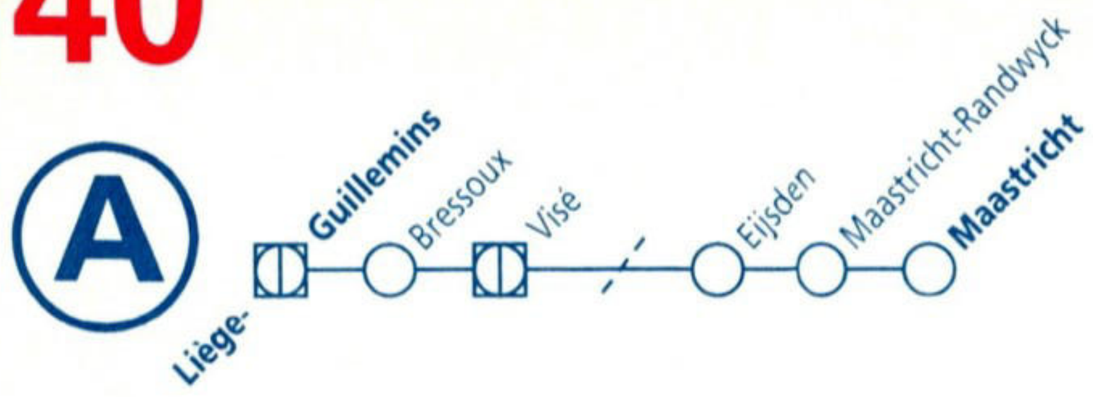

tab km			L 5355	L 5356	IC F 1704	L 5357	L 5358	L 5359	IR C 2907	L 5360	L 5361	IR C 2909	L 5362	L 5363	IR C 2911	L 5364	L 5365	IR C 2913	L 5366	L 5367	IR C 2915	L 5368
50a	*Oostende*					*4 40*	*5 44*	*6 44*		*7 44*	*8 44*		*9 44*	*10 44*		*11 44*	*12 44*		*13 44*	*14 44*		*15 44*
50a	*Brugge*					*4 55*	*5 59*	*6 59*		*7 59*	*8 59*		*9 59*	*10 59*		*11 59*	*12 59*		*13 59*	*14 59*		*15 59*
50a	*Gent-Sint-Pieters*					*5 24*	*6 24*	*7 24*		*8 24*	*9 24*		*10 24*	*11 24*		*12 24*	*13 24*		*14 24*	*15 24*		*16 24*
36	*Bruxelles-Brussel Midi/Zuid*				**5 30**	*5 54*	*6 54*	*7 54*	*8 25*	*8 54*	*9 54*	*10 25*	*10 54*	*11 54*	*12 25*	*12 54*	*13 54*	*14 25*	*14 54*	*15 54*	*16 25*	*16 54*
36	*Bruxelles-Brussel Centr.*				**5 34**	*5 58*	*6 58*	*7 58*		*8 58*	*9 58*		*10 58*	*11 58*		*12 58*	*13 58*		*14 58*	*15 58*	*16 17*	*16 58*
36	*Bruxelles-Brussel Nord/Noord*				**5 39**	*6 03*	*7 03*	*8 03*		*9 03*	*10 03*		*11 03*	*12 03*		*13 03*	*14 03*		*15 03*	*16 03*	*16 22*	*17 03*
36	*Leuven*				**6 04**	*6 28*	*7 28*	*8 28*		*9 28*	*10 28*		*11 28*	*12 28*		*13 28*	*14 28*		*15 28*	*16 28*		*17 28*
130	*Charleroi-Sud*					*6 00*	*7 00*	*8 00*		*9 00*	*10 00*		*11 00*	*12 00*		*13 00*	*14 00*		*15 00*	*16 00*		*17 00*
125	*Namur*				*6 13*	*6 30*	*7 30*	*8 30*		*9 30*	*10 30*		*11 30*	*12 30*		*13 30*	*14 30*		*15 30*	*16 30*		*17 30*
125	*Huy*				*6 38*	*6 50*	*7 50*	*8 50*		*9 50*	*10 50*		*11 50*	*12 50*		*13 50*	*14 50*		*15 50*	*16 50*		*17 50*
34	*Liège-Palais*		5 14	6 14	*6 54*	7 14	8 14	9 14	**9 39**	10 14	11 14	**11 39**	12 14	13 14	**13 39**	14 14	15 14	**15 39**	16 14	17 14	**17 39**	18 14
0	**Liège-Guillemins**		5 21	6 21	**7 05**	7 21	8 21	9 21	**9 50**	10 21	11 21	**11 50**	12 21	13 21	**13 50**	14 21	15 21	**15 50**	16 21	17 21	**17 50**	18 21
5	Bressoux		5 28	6 28	**7 12**	7 28	8 28	9 28	|	10 28	11 28	|	12 28	13 28	|	14 28	15 28	|	16 28	17 28	|	18 28
19	Visé	○	5 36	6 36	**7 20**	7 36	8 36	9 36	|	10 36	11 36	|	12 36	13 36	|	14 36	15 36	|	16 36	17 36	|	18 36
	Eijsden	○	5 40	6 40		7 40	8 40	9 40	|	10 40	11 40	|	12 40	13 40	|	14 40	15 40	|	16 40	17 40	|	18 40
	Maastricht-Randwyck	○	5 45	6 45		7 45	8 45	9 45	|	10 45	11 45	|	12 45	13 45	|	14 45	15 45	|	16 45	17 45	|	18 45
	Maastricht	○	5 49	6 49		7 49	8 49	9 49	**10 14**	10 49	11 49	**12 14**	12 49	13 49	**14 14**	14 49	15 49	**16 14**	16 49	17 49	**18 14**	18 49

BLEGNY

B-Excursion 132

Le Domaine Touristique de Blégny

tab km		L 5369	IR c 2917	L 5370	L 5371	IR c 2919	L 5372	L 5373
					🚆		🚆	🚆
50a	*Oostende*	*16 44*		*17 44*	*18 44*		*19 44*	*20 44*
50a	*Brugge*	*16 59*		*17 59*	*18 59*		*19 59*	*20 59*
50a	*Gent-Sint-Pieters*	*17 24*		*18 24*	*19 24*		*20 24*	*21 24*
36	*Bruxelles-Brussel Midi/Zuid*	*17 54*	*18 25*	*18 54*	*19 54*	*20 25*	*20 54*	*21 54*
36	*Bruxelles-Brussel Centr.*	*17 58*		*18 58*	*19 58*		*20 58*	*21 58*
36	*Bruxelles-Brussel Nord/Noord*	*18 03*		*19 03*	*20 03*		*21 03*	*22 03*
36	*Leuven*	*18 28*		*19 28*	*20 28*		*21 28*	*22 28*
130	*Charleroi-Sud*	*18 00*		*19 00*	*20 00*		*21 00*	*22 00*
125	*Namur*	*18 30*		*19 30*	*20 30*		*21 30*	*22 30*
125	*Huy*	*18 50*		*19 50*	*20 50*		*21 50*	*22 50*
34	*Liège-Palais*	19 14	**19 39**	20 14	21 14	**21 39**	22 14	23 14
0	**Liège-Guillemins**	19 21	**19 50**	20 21	21 21	**21 50**	22 21	23 21
5	Bressoux	19 28	|	20 28	21 28	|	22 28	23 28
19	Visé ○	19 36	|	20 36	21 36	|	22 36	23 36
	Eijsden ○	19 40	|	20 40	21 40	|	22 40	23 40
	Maastricht-Randwyck ○	19 45	|	20 45	21 45	|	22 45	23 45
	Maastricht ○	19 49	**20 14**	20 49	21 49	**22 14**	22 49	23 49

🚆 Rijdt niet op 31 dec 98 tussen Wezet en Maastricht.

🚆 Ne circule pas le 31 déc 98 entre Visé et Maastricht.

40

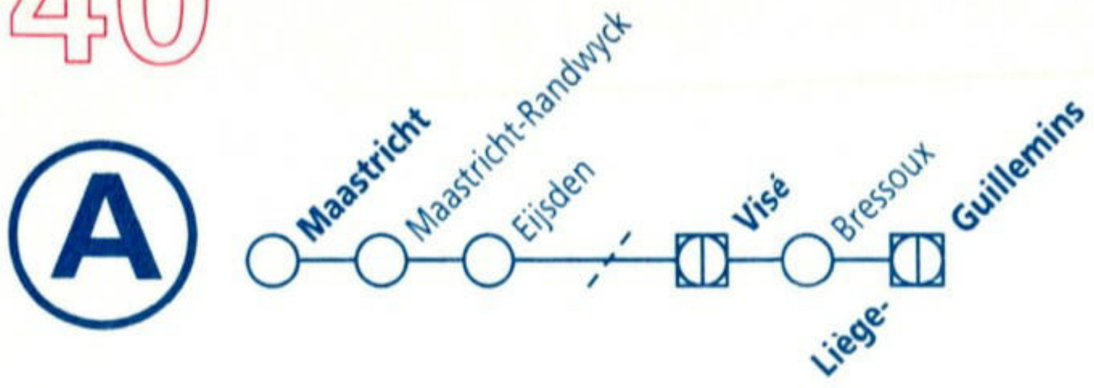

tab km			L 5376	P 7496	L 5377	IC F 1730	L 5378	IR c 2931	L 5379	L 5380	IR c 2933	L 5381	L 5382	IR c 2935	L 5383	L 5384	IR c 2937	L 5385	L 5386	IR c 2939	L 5387	L 5388
	Maastricht		6 10		7 10		8 10	**8 44**	9 10	10 10	**10 44**	11 10	12 10	**12 44**	13 10	14 10	**14 44**	15 10	16 10	**16 44**	17 10	18 10
	Maastricht-Randwyck		6 13		7 13		8 13	|	9 13	10 13	|	11 13	12 13	|	13 13	14 13	|	15 13	16 13	|	17 13	18 13
	Eijsden		6 19		7 19		8 19	|	9 19	10 19	|	11 19	12 19	|	13 19	14 19	|	15 19	16 19	|	17 19	18 19
0	Visé		6 24	6 42	7 24	**7 42**	8 24	|	9 24	10 24	|	11 24	12 24	|	13 24	14 24	|	15 24	16 24	|	17 24	18 24
14	Bressoux		6 32	6 50	7 32	**7 50**	8 32	|	9 32	10 32	|	11 32	12 32	|	13 32	14 32	|	15 32	16 32	|	17 32	18 32
19	**Liège-Guillemins**	○	1 6 39	6 57	1 7 39	2 **7 57**	1 8 39	3 **9 10**	1 9 39	1 10 39	3 **11 10**	1 11 39	1 12 39	3 **13 10**	1 13 39	1 14 39	3 **15 10**	1 15 39	1 16 39	3 **17 10**	1 17 39	1 18 39
34	*Liège-Palais*	○	6 46	*7 17*	7 46	*8 12*	8 46	**9 21**	9 46	10 46	**11 21**	11 46	12 46	**13 21**	13 46	14 46	**15 21**	15 46	16 46	**17 21**	17 46	18 46
125	*Huy*	○	*7 10*	*7 22*	*8 10*	*8 22*	*9 10*	|	*10 10*	*11 10*	|	*12 10*	*13 10*	|	*14 10*	*15 10*	|	*16 10*	*17 10*	|	*18 10*	*19 10*
125	*Namur*	○	*7 30*	*7 47*	*8 30*	*8 47*	*9 30*	|	*10 30*	*11 30*	|	*12 30*	*13 30*	|	*14 30*	*15 30*	|	*16 30*	*17 30*	|	*18 30*	*19 30*
130	*Charleroi-Sud*	○	*8 00*		*9 00*		*10 00*	|	*11 00*	*12 00*	|	*13 00*	*14 00*	|	*15 00*	*16 00*	|	*17 00*	*18 00*	|	*19 00*	*20 00*
36	*Leuven*	○	*7 32*	*7 56*	*8 32*	**8 56**	*9 32*	|	*10 32*	*11 32*	|	*12 32*	*13 32*	|	*14 32*	*15 32*	|	*16 32*	*17 32*	|	*18 32*	*19 32*
36	*Bruxelles-Brussel* Nord/Noord	○	*7 57*	*8 21*	*8 57*	**9 21**	*9 57*	|	*10 57*	*11 57*	|	*12 57*	*13 57*	|	*14 57*	*15 57*	|	*16 57*	*17 57*	|	*18 57*	*19 57*
36	*Bruxelles-Brussel* Centr.	○	*8 02*	*8 26*	*9 02*	**9 26**	*10 02*	|	*11 02*	*12 02*	|	*13 02*	*14 02*	|	*15 02*	*16 02*	|	*17 02*	*18 02*	|	*19 02*	*20 02*
36	*Bruxelles-Brussel* Midi/Zuid	○	*8 06*	*8 30*	*9 06*	**9 30**	*10 06*	*10 35*	*11 06*	*12 06*	*12 35*	*13 06*	*14 06*	*14 35*	*15 06*	*16 06*	*16 35*	*17 06*	*18 06*	*18 35*	*19 06*	*20 06*
50a	*Gent-Sint-Pieters*	○	*8 36*		*9 36*		*10 36*	|	*11 36*	*12 36*	|	*13 36*	*14 36*	|	*15 36*	*16 36*	|	*17 36*	*18 36*	|	*19 36*	*20 36*
50a	*Brugge*	○	*9 01*		*10 01*		*11 01*	|	*12 01*	*13 01*	|	*14 01*	*15 01*	|	*16 01*	*17 01*	|	*18 01*	*19 01*	|	*20 01*	*21 01*
50a	*Oostende*	○	*9 16*		*10 16*		*11 16*	|	*12 16*	*13 16*	|	*14 16*	*15 16*	|	*16 16*	*17 16*	|	*18 16*	*19 16*	|	*20 16*	*21 16*

GENT

Kennismaking met de Arteveldestad

B-Dagtrip 121

tab km			IR c 2941	L 5389	L 5390	IR c 2943	L 5391	L 5392	L 5393	L 5394
								4	4	4
	Maastricht		**18 44**	19 10	20 10	**20 44**	21 10	22 10	23 10	0 10
	Maastricht-Randwyck			19 13	20 13		21 13	22 13	23 13	0 13
	Eijsden			19 19	20 19		21 19	22 19	23 19	0 19
0	Visé			19 24	20 24		21 24	22 24	23 24	0 24
14	Bressoux			19 32	20 32		21 32	22 32	23 32	0 32
19	**Liège-Guillemins**	○	3 **19 10**	1 19 39	1 20 39	3 **21 10**	1 21 39	1 22 39	1 23 39	0 39
34	*Liège-Palais*	○	**19 21**	19 46	20 46	**21 21**	21 46	22 46	23 46	
125	*Huy*	○		*20 10*	*21 10*		*22 10*	*23 12*		
125	*Namur*	○		*20 30*	*21 30*		*22 30*	*23 35*		
130	*Charleroi-Sud*	○		*21 00*	*22 00*		*23 00*	*0 11*		
36	*Leuven*	○		*20 32*	*21 32*		*22 32*			
36	*Bruxelles-Brussel* Nord/Noord	○		*20 57*	*21 57*		*22 57*			
36	*Bruxelles-Brussel* Centr.	○		*21 02*	*22 02*		*23 02*			
36	*Bruxelles-Brussel* Midi/Zuid	○	*20 35*	*21 06*	*22 06*		*23 06*			
50a	*Gent-Sint-Pieters*	○		*21 36*	*22 36*		*23 36*			
50a	*Brugge*	○		*22 01*	*23 01*		*0 01*			
50a	*Oostende*	○		*22 16*	*23 16*		*0 16*			

1 Zie verder tabel 34.
2 Zie verder tabellen 36, 96, 78, 97.
3 Zie verder tabellen 34, 35, 16, 15.
4 Rijdt niet op 31 dec 98 tussen Maastricht en Wezet.

1 Voir tableau 34.
2 Voir tableaux 36, 96, 78, 97.
3 Voir tableaux 34, 35, 16, 15.
4 Ne circule pas le 31 déc 98 entre Maastricht et Visé.

LIEGE
Aquarium ULG + Sciences et Traditions

B-Excursion 136*

43

A

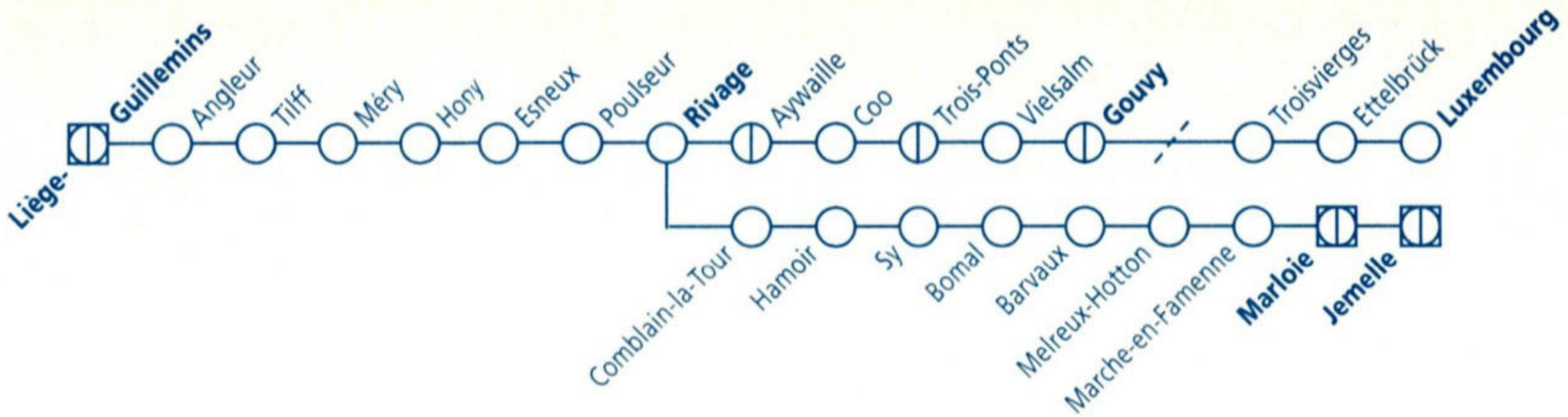

43

tab km			L 6306	L 6308	L 5555	L 5556	IR m 111	P 7488	L 5558	IR m 113	L 5560	IR m 115	L 5562	P 7483 ③ ●	IR m 117	L 5564	IR m 119	L 5565	IR m 4016	L 5566	P 8482	IR m 121
36	*Bruxelles-Midi/Zuid*						*5 54*		*6 54*	*7 54*	*8 54*	*9 54*	*10 54*	*11 30*	*11 54*	*12 54*	*13 54*	*13 54*	*14 54*	*14 54*	*15 30*	*15 54*
36	*Brussel Centr.*						*5 58*		*6 58*	*7 58*	*8 58*	*9 58*	*10 58*	*11 34*	*11 58*	*12 58*	*13 58*	*13 58*	*14 58*	*14 58*	*15 34*	*15 58*
36	*Nord/Noord*						*6 03*		*7 03*	*8 03*	*9 03*	*10 03*	*11 03*	*11 39*	*12 03*	*13 03*	*14 03*	*14 03*	*15 03*	*15 03*	*15 39*	*16 03*
125	*Namur*						*6 30*		*7 30*	*8 30*	*9 30*	*10 30*	*11 30*	*12 13*	*12 30*	*13 30*	*14 30*	*14 30*	*15 30*	*15 30*	*16 13*	*16 30*
34	*Liège-Palais*				5 17	6 24	*6 54*	6 48	8 24	*8 54*	10 24	*10 54*	12 24	12 58	*12 54*	14 24	*14 54*	15 24	*15 54*	16 24	16 57	*16 57*
0	**Liège-Guillemins**				5 25	6 32	**7 18**	6 54	8 32	**9 18**	10 32	**11 18**	12 32	13 06	**13 18**	14 32	**15 18**	15 32	**16 18**	16 32	17 04	**17 18**
3	Angleur				5 30	6 37	**7 22**	6 59	8 37	**9 22**	10 37	**11 22**	12 37	13 11	**13 22**	14 37	**15 22**	15 37	**16 22**	16 37	17 08	**17 22**
9	Tilff				5 36	6 43	|	7 05	8 43	|	10 43	|	12 43	13 17	|	14 43	|	15 43	|	16 43	17 14	|
13	Méry				5 40	6 47	|	7 09	8 47	|	10 47	|	12 47	13 21	|	14 47	|	15 47	|	16 47	17 18	|
14	Hony				5 43	6 50	|	7 12	8 50	|	10 50	|	12 50	13 24	|	14 50	|	15 50	|	16 50	17 21	|
15	Esneux				5 46	6 53	|	7 15	8 53	|	10 53	|	12 53	13 27	|	14 53	|	15 53	|	16 53	17 23	|
19	Poulseur				5 50	6 57	**7 35**	7 19	8 57	**9 35**	10 57	**11 35**	12 57	13 31	**13 35**	14 57	**15 35**	15 57	**16 35**	16 57	17 27	**17 35**
23	**Rivage**	○			5 54	7 01	**7 39**	7 23	9 01	**9 39**	11 01	**11 39**	13 01	13 35	**13 39**	15 01	**15 39**	16 01	**16 39**	17 01	17 31	**17 39**
23	**Rivage**				5 54	7 01		7 23	9 01		11 01		13 01			15 01		16 01		17 01	17 31	
27	Comblain-la-Tour				5 58	7 05		7 27	9 05		11 05		13 05			15 05		16 05		17 05	17 35	
32	Hamoir				6 03	7 10		7 32	9 10		11 10		13 10			15 10		16 10		17 10	17 40	
36	Sy				6 07	7 14		7 36	9 14		11 14		13 14			15 14		16 14		17 14	17 44	
40	Bomal	○			6 11	7 18		7 40	9 18		11 18		13 18			15 18		16 18		17 18	17 48	
40	Bomal				6 12	7 19		7 41	9 19		11 19		13 19			15 19		16 19		17 19	17 48	
43	Barvaux				6 16	7 23		7 45	9 23		11 23		13 23			15 23		16 23		17 23	17 52	
51	Melreux-Hotton				6 23	7 30		7 51	9 30		11 30		13 30			15 30		16 30		17 30	17 58	
61	Marche-en-Famenne				6 31	7 38		7 59	9 38		11 38		13 38			15 38		16 38		17 38	18 06	
65	**Marloie**	○			6 35	7 42		8 03	9 42		11 42		13 42			15 42		16 42		17 42	18 10	
162	*Namur*	○			*7 20*	*8 20*		2 *8 50*	*10 20*		*12 20*		*14 20*			*16 20*		*17 20*		*18 20*		
65	**Marloie**				6 36	7 43		8 04	9 43		11 43		13 44			15 43		16 43		17 43	18 11	
71	**Jemelle**	○			6 41	7 48		8 08	9 48		11 48		13 48			15 48		16 48		17 48	18 16	
23	**Rivage**						**7 39**			**9 39**		**11 39**			**13 39**		**15 39**		**16 39**			**17 39**
31	Aywaille						**7 48**			**9 48**		**11 48**			**13 48**		**15 48**		**16 48**			**17 48**
55	Coo						**8 11**			**10 11**		**12 11**			**14 11**		**16 11**		**17 10**			**18 11**
57	Trois-Ponts						**8 16**			**10 16**		**12 16**			**14 16**		**16 16**		**17 14**			**18 16**
69	Vielsalm						**8 26**			**10 26**		**12 26**			**14 26**		**16 26**		**17 24**			**18 26**
81	**Gouvy**	○	5 51	6 45			**8 36**			**10 36**		**12 36**			**14 36**		**16 36**		**17 34**			**18 36**
	Troisvierges	○	6 00	6 54			**8 47**			**10 47**		**12 47**			**14 47**		**16 47**					**18 47**
	Ettelbruck	○	6 35	7 34			**9 21**			**11 21**		**13 21**			**15 21**		**17 21**					**19 21**
	Luxembourg	○	7 03	8 03			**9 47**			**11 47**		**13 47**			**15 47**		**17 47**					**19 47**

tab km			L 6320	L 5567	P 8483	L 5568	P 8484	IR m 123	L 5570	IR m 125	L 5572	IR m 4022
			1									
36	*Bruxelles-Midi/Zuid*			*16 13*	*16 30*	*16 54*	*17 18*	*17 54*	*18 54*	*19 54*	*20 54*	*21 30*
36	*Bruxelles-Centr.*			*16 17*	*16 34*	*16 58*	*17 22*	*17 58*	*18 58*	*19 58*	*20 58*	*21 34*
36	*Brussel Nord/Noord*			*16 22*	*16 39*	*17 03*	*17 27*	*18 03*	*19 03*	*20 03*	*21 03*	*21 39*
125	*Namur*			*16 30*	*17 13*	*17 30*		*18 30*	*19 30*	*20 30*	*21 30*	*22 13*
34	*Liège-Palais*			17 24	17 58	18 24	18 35	*18 54*	20 24	*20 54*	22 24	*22 43*
0	**Liège-Guillemins**			17 32	18 06	18 32	18 44	**19 18**	20 32	**21 18**	22 32	**23 06**
3	Angleur			17 37	18 11	18 37	18 50	**19 22**	20 37	**21 22**	22 37	**23 10**
9	Tilff			17 43	18 17	18 43	|	|	20 43	|	22 43	|
13	Méry			17 47	18 21	18 47	|	|	20 47	|	22 47	|
14	Hony			17 50	18 24	18 50	|	|	20 50	|	22 50	|
15	Esneux			17 53	18 26	18 53	|	|	20 53	|	22 53	|
19	Poulseur			17 57	18 30	18 57	19 04	**19 35**	20 57	**21 35**	22 57	**23 23**
23	**Rivage**	○		18 01	18 34	19 01	19 08	**19 39**	21 01	**21 39**	23 01	**23 27**
23	**Rivage**			18 01		19 01			21 01		23 01	
27	Comblain-la-Tour			18 05		19 05			21 05		23 05	
32	Hamoir			18 10		19 10			21 10		23 10	
36	Sy			18 14		19 14			21 14		23 14	
40	Bomal	○		18 18		19 18			21 18		23 18	
40	Bomal			18 19		19 19			21 19		23 19	
43	Barvaux			18 23		19 23			21 23		23 23	
51	Melreux-Hotton			18 30		19 30			21 30		23 30	
61	Marche-en-Famenne			18 38		19 38			21 38		23 38	
65	**Marloie**	○		18 42		19 42			21 42		23 42	
162	*Namur*	○		*19 20*		*20 20*			*22 20*			
65	**Marloie**			18 43		19 43			21 43		23 43	
71	**Jemelle**	○		18 48		19 48			21 48		23 48	
23	**Rivage**				18 35		19 09	**19 39**		**21 39**		**23 27**
31	Aywaille				18 42		19 18	**19 48**		**21 48**		**23 36**
55	Coo				19 01		19 40	**20 11**		**22 11**		**23 58**
57	Trois-Ponts				19 05		19 44	**20 16**		**22 16**		**0 02**
69	Vielsalm				19 17		19 54	**20 26**		**22 26**		**0 12**
81	**Gouvy**	○	19 25		19 27		20 04	**20 36**		**22 36**		**0 22**
	Troisvierges	○	19 34					**20 47**		**22 47**		
	Ettelbruck	○	20 11					**21 21**		**23 21**		
	Luxembourg	○	20 45					**21 47**		**23 47**		

1 Rijdt niet op 23 juni en 2 nov 98.
2 Aansluiting te Jemelle: V. 8.17.

1 Ne circule pas les 23 juin et 2 nov 98.
2 Correspondance à Jemelle: D. 8.17.

AYWAILLE

B-Excursion 103*

Visite du Monde Sauvage et des Grottes de Remouchamps

43

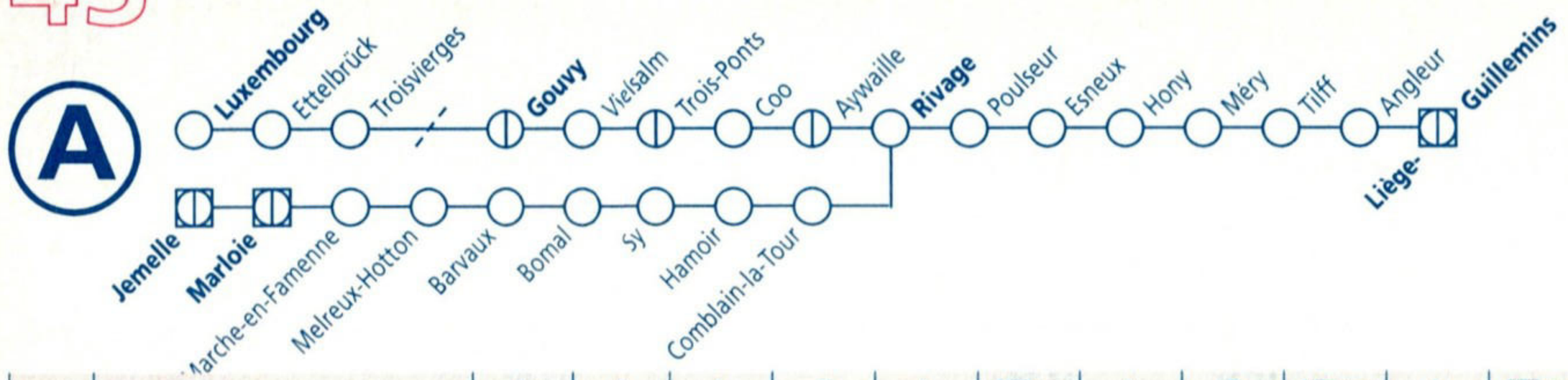

43

tab km			L 5575	P 7484	L 5577	P 7485	L 5578	IR m 108	L 5579	P 7486 ●	IR m 110	L 5581	IR m 112	L 5583	IR m 114	L 5585	IR m 116	L 5587	L 5588	IR m 118	L 5589	L 6342
																						2
	Luxembourg							**6 13**			**8 13**		**10 13**		**12 13**		**14 13**			**16 13**		17 13
	Ettelbruck							**6 39**			**8 39**		**10 39**		**12 39**		**14 39**			**16 39**		17 39
	Troisvierges							**7 13**			**9 13**		**11 13**		**13 13**		**15 13**			**17 13**		18 15
0	**Gouvy**			5 10		6 19		**7 24**		7 50	**9 24**		**11 24**		**13 24**		**15 24**			**17 24**		18 24
12	Vielsalm			5 21		6 30		**7 35**		8 01	**9 35**		**11 35**		**13 35**		**15 35**			**17 35**		
24	Trois-Ponts			5 32		6 41		**7 45**		8 11	**9 45**		**11 45**		**13 45**		**15 45**			**17 45**		
26	Coo			5 35		6 44		**7 48**			**9 48**		**11 48**		**13 48**		**15 48**			**17 48**		
50	Aywaille			5 55		7 04		**8 15**			**10 15**		**12 15**		**14 15**		**16 15**			**18 15**		
58	**Rivage**	○		6 03		7 12		**8 23**			**10 23**		**12 23**		**14 23**		**16 23**			**18 23**		
0	**Jemelle**		4 12		6 04		7 12		8 12			10 12		12 12		14 12		16 12	17 12		18 10	
6	**Marloie**	○	4 17		6 09		7 17		8 17			10 17		12 17		14 17		16 17	17 17		18 15	
162	*Namur*						*6 40*		*7 40*			*9 40*		*11 40*		*13 40*		*15 40*	*16 40*		*17 40*	
6	**Marloie**		4 18		6 10		7 18		8 18			10 18		12 18		14 18		16 18	17 18		18 18	
10	Marche-en-Famenne		4 22		6 14		7 22		8 22			10 22		12 22		14 22		16 22	17 22		18 22	
20	Melreux-Hotton		4 31		6 23		7 31		8 31			10 31		12 31		14 31		16 31	17 31		18 31	
28	Barvaux		4 37		6 29		7 37		8 37			10 37		12 37		14 37		16 37	17 37		18 37	
31	Bomal	○	4 41		6 33		7 41		8 41			10 41		12 41		14 41		16 41	17 41		18 41	
31	Bomal		4 42		6 34		7 42		8 42			10 42		12 42		14 42		16 42	17 42		18 42	
35	Sy		4 46		6 38		7 46		8 46			10 46		12 46		14 46		16 46	17 46		18 46	
39	Hamoir		4 50		6 42		7 50		8 50			10 50		12 50		14 50		16 50	17 50		18 50	
44	Comblain-la-Tour		4 55		6 47		7 55		8 55			10 55		12 55		14 55		16 55	17 55		18 55	
48	**Rivage**	○	4 59		6 51		7 59		8 59			10 59		12 59		14 59		16 59	17 59		18 59	
48	**Rivage**		4 59	6 04	6 51	7 13	7 59	**8 23**	8 59		**10 23**	10 59	**12 23**	12 59	**14 23**	14 59	**16 23**	16 59	17 59	**18 23**	18 59	
52	Poulseur		5 03	6 09	6 55	7 18	8 03	**8 27**	9 03		**10 27**	11 03	**12 27**	13 03	**14 27**	15 03	**16 27**	17 03	18 03	**18 27**	19 03	
56	Esneux		5 08	6 14	7 00	7 23	8 08	|	9 08		|	11 08	|	13 08	|	15 08	|	17 08	18 08	|	19 08	
57	Hony		5 10	6 16	7 02	7 25	8 10	|	9 10		|	11 10	|	13 10	|	15 10	|	17 10	18 10	|	19 10	
58	Méry		5 13	6 19	7 05	7 28	8 13	|	9 13		|	11 13	|	13 13	|	15 13	|	17 13	18 13	|	19 13	
62	Tilff		5 17	6 23	7 09	7 32	8 17	|	9 17		|	11 17	|	13 17	|	15 17	|	17 17	18 17	|	19 17	
68	Angleur		5 24	6 30	7 16	7 39	8 24	**8 40**	9 24		**10 40**	11 24	**12 40**	13 24	**14 40**	15 24	**16 40**	17 24	18 24	**18 40**	19 24	
71	**Liège-Guillemins**	○	5 28	6 34	7 20	7 43	8 28	**8 44**	9 28		**10 44**	11 28	**12 44**	13 28	**14 44**	15 28	**16 44**	17 28	18 28	**18 44**	19 28	
34	*Liège-Palais*	○	5 36	6 42	7 29	7 54	8 36	*9 06*	9 36		*11 06*	11 36	*13 06*	13 36	*15 06*	15 36	*17 06*	17 36	18 36	*19 06*	19 36	
125	*Namur*	○	*6 30*	*7 30*		*8 30*	*9 30*	*9 30*	*10 30*		*11 30*	*12 30*	*13 30*	*14 30*	*15 30*	*16 30*	*17 30*	*18 30*	*19 30*	*19 30*	*20 30*	
36	*Bruxelles-Brussel* Nord/Noord	○	*6 57*	*7 57*	*8 32*	*8 57*	*9 57*	*9 57*	*10 57*		*11 57*	*12 57*	*13 57*	*14 57*	*15 57*	*16 57*	*17 57*	*18 57*	*19 57*	*19 57*	*20 57*	
36	*Bruxelles-Brussel* Centr.	○	*7 02*	*8 02*	*8 38*	*9 02*	*10 02*	*10 02*	*11 02*		*12 02*	*13 02*	*14 02*	*15 02*	*16 02*	*17 02*	*18 02*	*19 02*	*20 02*	*20 02*	*21 02*	
36	*Bruxelles-Brussel* Midi/Zuid	○	*7 06*	*8 06*	*8 42*	*9 06*	*10 06*	*10 06*	*11 06*		*12 06*	*13 06*	*14 06*	*15 06*	*16 06*	*17 06*	*18 06*	*19 06*	*20 06*	*20 06*	*21 06*	

tab km		IR m 120	L 5591	IR m 122	L 5593			
	Luxembourg	**18 13**		**20 13**				
	Ettelbruck	**18 38**		**20 39**				
	Troisvierges	**19 13**		**21 13**				
0	**Gouvy**	**19 24**		**21 24**				
12	Vielsalm	**19 35**		**21 35**				
24	Trois-Ponts	**19 45**		**21 45**				
26	Coo	**19 48**		**21 48**				
50	Aywaille	**20 15**		**22 15**				
58	**Rivage** ○	**20 23**		**22 23**				
0	**Jemelle**		20 12		22 12			
6	**Marloie** ○		20 17		22 17			
162	*Namur*		*19 40*		*21 40*			
6	**Marloie**		20 18		22 18			
10	Marche-en-Famenne		20 22		22 22			
20	Melreux-Hotton		20 31		22 31			
28	Barvaux		20 37		22 37			
31	Bomal ○		20 41		22 41			
31	Bomal		20 42		22 42			
35	Sy		20 46		22 46			
39	Hamoir		20 50		22 50			
44	Comblain-la-Tour		20 55		22 55			
48	**Rivage** ○		20 59		22 59			
48	**Rivage**	**20 23**	20 59	**22 23**	22 59			
52	Poulseur	**20 27**	21 03	**22 27**	23 03			
56	Esneux		21 08		23 08			
57	Hony		21 10		23 10			
58	Méry		21 13		23 13			
62	Tilff		21 17		23 17			
68	Angleur	**20 40**	21 24	**22 40**	23 24			
71	**Liège-Guillemins** ○	**20 44**	[1] 21 28	**22 44**	[1] 23 28			
34	*Liège-Palais* ○	*21 06*	21 36	*23 06*	23 36			
125	*Namur* ○	*21 30*	*22 30*	*23 35*				
36	*Bruxelles-Nord/Noord* ○	*21 57*	*22 57*	*0 21*				
36	*Bruxelles-Centr.* ○	*22 02*	*23 02*	*0 26*				
36	*Brussel-Midi/Zuid* ○	*22 06*	*23 06*	*0 30*				

[1] Zie verder tabel 34.
[2] Rijdt niet op 23 juni en 2 nov 98.

[1] Voir tableau 34.
[2] Ne circule pas les 23 juin et 2 nov 98.

BARVAUX

Durbuy Aventure

B-Excursion 156*/164*

44

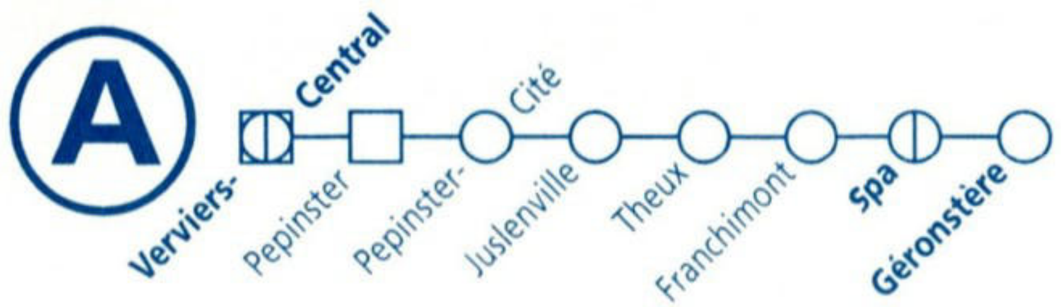

tab km		L 5476	L 5477	L 5478	L 5479	L 5480	L 5481	L 5482	L 5483	L 5484	L 5485	L 5486	L 5487	L 5488	L 5489	L 5490	L 5491	L 5492
37	*Köln-Hbf*						*9 14*		*11 14*		*13 14*		*15 14*		*17 14*			*20 14*
37	*Eupen*		*6 05*	*7 05*		*9 05*		*11 05*		*13 05*		*15 05*		*17 05*		*19 05*		
37	*Welkenraedt*		*6 14*	*7 19*	*8 14*	*9 14*		*11 14*	12 33	*13 14*	*14 14*	*15 14*	16 33	*17 14*		*19 14*	*20 14*	
50a	*Oostende*			*4 40*	*5 44*	*6 44*	*7 44*	*8 44*	*9 44*	*10 44*	*11 44*	*12 44*	*13 44*	*14 44*	*15 44*	*16 44*	*17 44*	*18 44*
50a	*Brugge*			*4 55*	*5 59*	*6 59*	*7 59*	*8 59*	*9 59*	*10 59*	*11 59*	*12 59*	*13 59*	*14 59*	*15 59*	*16 59*	*17 59*	*18 59*
50a	*Gent-Sint-Pieters*			*5 24*	*6 24*	*7 24*	*8 24*	*9 24*	*10 24*	*11 24*	*12 24*	*13 24*	*14 24*	*15 24*	*16 24*	*17 24*	*18 24*	*19 24*
36	*Bruxelles-Midi/Zuid*			*5 54*	*6 54*	*7 54*	*8 54*	*9 54*	*10 54*	*11 54*	*12 54*	*13 54*	*14 54*	*15 54*	*16 54*	*17 54*	*18 54*	*19 54*
36	*Bruxelles-Centr.*			*5 58*	*6 58*	*7 58*	*8 58*	*9 58*	*10 58*	*11 58*	*12 58*	*13 58*	*14 58*	*15 58*	*16 58*	*17 58*	*18 58*	*19 58*
36	*Brussel-Nord/Noord*			*6 03*	*7 03*	*8 03*	*9 03*	*10 03*	*11 03*	*12 03*	*13 03*	*14 03*	*15 03*	*16 03*	*17 03*	*18 03*	*19 03*	*20 03*
36	*Leuven*			*6 28*	*7 28*	*8 28*	*9 28*	*10 28*	*11 28*	*12 28*	*13 28*	*14 28*	*15 28*	*16 28*	*17 28*	*18 28*	*19 28*	*20 28*
37	*Liège-Guillemins*		*6 18*	*7 18*	*8 18*	*9 18*	*10 18*	*11 18*	*12 18*	*13 18*	*14 18*	*15 18*	*16 18*	*17 18*	*18 18*	*19 18*	*20 18*	*21 18*
0	**Verviers-Central**	5 47	6 47	7 47	8 47	9 47	10 47	11 47	12 47	13 47	14 47	15 47	16 47	17 47	18 47	19 47	20 47	21 47
4	Pepinster	5 52	6 52	7 52	8 52	9 52	10 52	11 52	12 52	13 52	14 52	15 52	16 52	17 52	18 52	19 52	20 52	21 52
5	Pepinster-Cité	5 54	6 54	7 54	8 54	9 54	10 54	11 54	12 54	13 54	14 54	15 54	16 54	17 54	18 54	19 54	20 54	21 54
7	Juslenville	5 57	6 57	7 57	8 57	9 57	10 57	11 57	12 57	13 57	14 57	15 57	16 57	17 57	18 57	19 57	20 57	21 57
8	Theux	6 01	7 01	8 01	9 01	10 01	11 01	12 01	13 01	14 01	15 01	16 01	17 01	18 01	19 01	20 01	21 01	22 01
10	Franchimont	6 03	7 03	8 03	9 03	10 03	11 03	12 03	13 03	14 03	15 03	16 03	17 03	18 03	19 03	20 03	21 03	22 03
16	**Spa**	6 09	7 09	8 09	9 09	10 09	11 09	12 09	13 09	14 09	15 09	16 09	17 09	18 09	19 09	20 09	21 09	22 09
17	**Géronstère** ○	6 12	7 12	8 12	9 12	10 12	11 12	12 12	13 12	14 12	15 12	16 12	17 12	18 12	19 12	20 12	21 12	22 12

SPA

Thermen van Spa

B-Dagtrip 166*-175*

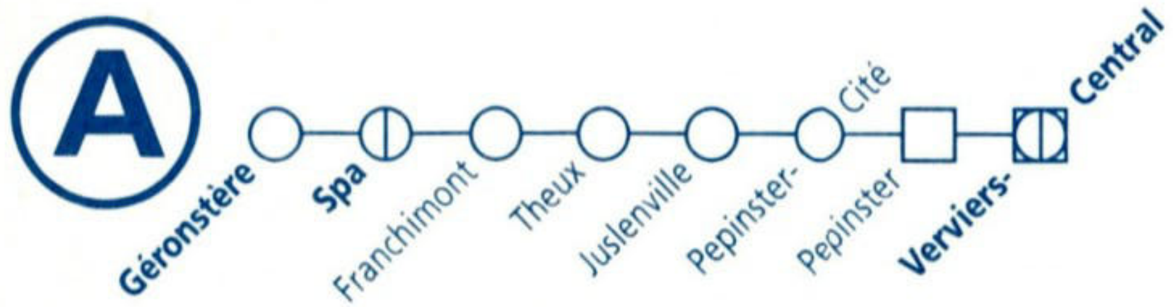

tab km			L 5455	L 5456	P 7494	L 5457	L 5458	L 5459	L 5460	L 5461	L 5462	L 5463	L 5464	L 5465	L 5466	L 5467	L 5468	L 5469	L 5470	L 5471
0	**Géronstère**		5 48	6 48	7 30	7 48	8 48	9 48	10 48	11 48	12 48	13 48	14 48	15 48	16 48	17 48	18 48	19 48	20 48	21 48
1	**Spa**		5 51	6 51	7 33	7 51	8 51	9 51	10 51	11 51	12 51	13 51	14 51	15 51	16 51	17 51	18 51	19 51	20 51	21 51
7	Franchimont		5 57	6 57	7 39	7 57	8 57	9 57	10 57	11 57	12 57	13 57	14 57	15 57	16 57	17 57	18 57	19 57	20 57	21 57
9	Theux		6 01	7 01	7 43	8 01	9 01	10 01	11 01	12 01	13 01	14 01	15 01	16 01	17 01	18 01	19 01	20 01	21 01	22 01
10	Juslenville		6 03	7 03	7 45	8 03	9 03	10 03	11 03	12 03	13 03	14 03	15 03	16 03	17 03	18 03	19 03	20 03	21 03	22 03
12	Pepinster-Cité		6 06	7 06	7 48	8 06	9 06	10 06	11 06	12 06	13 06	14 06	15 06	16 06	17 06	18 06	19 06	20 06	21 06	22 06
13	Pepinster		6 09	7 09	7 51	8 09	9 09	10 09	11 09	12 09	13 09	14 09	15 09	16 09	17 09	18 09	19 09	20 09	21 09	22 09
17	**Verviers-Central**	○	6 13	7 13 [1]	7 55	8 13	9 13	10 13	11 13	12 13 [1]	13 13	14 13	15 13	16 13 [1]	17 13	18 13	19 13	20 13	21 13	22 13
37	*Liège-Guillemins*	○	*6 42*	*7 42*	*8 42*	*8 42*	*9 42*	*10 42*	*11 42*	*12 42*	*13 42*	*14 42*	*15 42*	*16 42*	*17 42*	*18 42*	*19 42*	*20 42*	*21 42*	*22 46*
36	*Leuven*	○	*7 32*	*8 32*		*9 32*	*10 32*	*11 32*	*12 32*	*13 32*	*14 32*	*15 32*	*16 32*	*17 32*	*18 32*	*19 32*	*20 32*	*21 32*	*22 32*	
36	*Bruxelles-* Nord/Noord	○	*7 57*	*8 57*		*9 57*	*10 57*	*11 57*	*12 57*	*13 57*	*14 57*	*15 57*	*16 57*	*17 57*	*18 57*	*19 57*	*20 57*	*21 57*	*22 57*	
36	*Brussel* Centr.	○	*8 02*	*9 02*		*10 02*	*11 02*	*12 02*	*13 02*	*14 02*	*15 02*	*16 02*	*17 02*	*18 02*	*19 02*	*20 02*	*21 02*	*22 02*	*23 02*	
36	Midi/Zuid	○	*8 06*	*9 06*		*10 06*	*11 06*	*12 06*	*13 06*	*14 06*	*15 06*	*16 06*	*17 06*	*18 06*	*19 06*	*20 06*	*21 06*	*22 06*	*23 06*	
50a	*Gent-Sint-Pieters*	○	*8 36*	*9 36*		*10 36*	*11 36*	*12 36*	*13 36*	*14 36*	*15 36*	*16 36*	*17 36*	*18 36*	*19 36*	*20 36*	*21 36*	*22 36*	*23 36*	
50a	*Brugge*	○	*9 01*	*10 01*		*11 01*	*12 01*	*13 01*	*14 01*	*15 01*	*16 01*	*17 01*	*18 01*	*19 01*	*20 01*	*21 01*	*22 01*	*23 01*	*0 01*	
50a	*Oostende*	○	*9 16*	*10 16*		*11 16*	*12 16*	*13 16*	*14 16*	*15 16*	*16 16*	*17 16*	*18 16*	*19 16*	*20 16*	*21 16*	*22 16*	*23 16*	*0 16*	
37	*Welkenraedt*	○		*7 46*	8 11		*9 46*	*10 46*	*11 46*	12 27	*13 46*		*15 46*	16 27	*17 46*		*19 46*	*20 46*	*21 46*	*22 46*
37	*Eupen*	○		*7 55*	8 19		*9 55*		*11 55*		*13 55*		*15 55*		*17 55*			*20 55*	*21 55*	
37	*Köln-Hbf*	○				*9 46*		*11 46*		*13 46*		*15 46*		*17 46*		*19 46*				

[1] Zie verder tabel 37.

[1] Voir tableau 37.

COO

Télécoo

B-Excursion 144

50

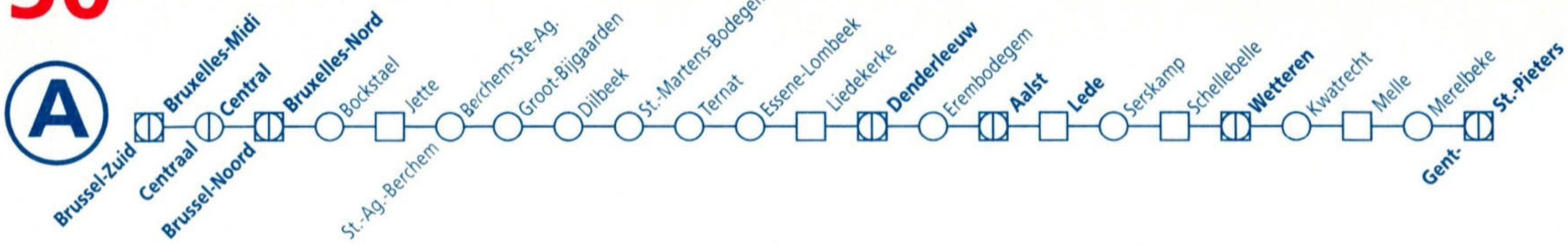

50

tab km			P 7949	L 2055	IR h 3526	IC L 2327	L 1776	L 2276	IC K 2226	L 2056	IR h 3527	IC L 2328	L 1777	L 2277	IC K 2227	P 7953	P 7070	L 2057	IR h 3528	IC L 2329	P 7954	L 1778
								2						4			▲				▲	
0	**Brussel-Bruxelles**	**Zuid/Midi**		5 06						6 06								7 05				
		Centr.		5 10						6 10								7 09				
		Noord/Nord		5 15						6 15								7 15				
6	Bockstael			5 19						6 19								7 19				
8	Jette			5 21						6 21								7 21				
11	St.-Ag.-Berchem-Ste-Ag.			5 24						6 24								7 24				
12	Groot-Bijgaarden			5 26						6 26								7 26				
15	Dilbeek			5 29						6 29								7 29				
17	Sint-Martens-Bodegem			5 32						6 32								7 32				
20	Ternat			5 35						6 35								7 35				
24	Essene-Lombeek			5 39						6 39								7 39				
25	Liedekerke			5 41						6 41								7 41				
26	**Denderleeuw**	○		5 44						6 44								7 44				
36	*Leuven*							*5 07*	**5 31**			*6 01*		*6 01*	**6 31**				*6 39*	*7 01*		
36c	*Brussel-Nationaal-Luchth.*										**6 03**	*6 03*							**7 03**	*7 03*		
0	**Brussel-Bruxelles**	**Noord/Nord**				**5 32**		5 47	**5 55**		**6 20**	**6 34**		6 47	**6 55**				**7 20**	**7 34**		
		Centr.				**5 36**		5 51	**5 59**		**6 24**	**6 38**		6 51	**6 59**				**7 24**	**7 38**		
		Zuid/Midi				**5 40**		5 57	**6 04**		**6 30**	**6 44**		6 56	**7 04**				**7 30**	**7 44**		
24	Liedekerke								**6 18**		**6 44**				**7 18**				**7 44**			
25	**Denderleeuw**	○				1 **5 54**		3 6 12	**6 21**		**6 47**	1 **6 58**		3 7 12	**7 21**				**7 47**	1 **7 58**		
25	**Denderleeuw**		5 04	5 45	**5 49**		6 11		**6 22**	6 45	**6 49**		7 11		**7 22**	7 40		7 45	**7 49**		8 02	8 11
29	Erembodegem		5 08	5 49	**5 53**		6 15			6 49	**6 53**		7 15					7 49	**7 53**		8 06	8 15
32	**Aalst**	○	5 11	5 52	**5 56**		6 19		**6 28**	6 52	**6 56**		7 19		**7 28**			7 52	**7 56**		8 10	8 19
32	**Aalst**		5 12		**5 57**				**6 29**		**6 57**				**7 29**		7 33		**7 57**			
37	**Lede**		5 16		**6 02**				**6 34**		**7 02**				**7 34**		7 37		**8 02**			
39	Serskamp		5 19		**6 05**						**7 05**						7 40		**8 05**			
43	Schellebelle		5 23		**6 09**						**7 09**						7 44		**8 09**			
45	**Wetteren**		5 26		**6 12**				**6 41**		**7 12**				**7 41**		7 47		**8 12**			
49	Kwatrecht		5 30		**6 16**						**7 16**						7 51		**8 16**			
52	Melle		5 33		**6 19**						**7 19**						7 54		**8 19**			
55	Merelbeke		5 36		**6 22**						**7 22**						7 58		**8 22**			
60	**Gent-Sint-Pieters**	○	5 41		**6 27**				**6 51**		**7 27**				**7 51**	7 58	8 03		**8 27**			
50a	*Brugge*	○			*6 52*				*7 26*		*7 52*				*8 26*	*8 26*			*8 52*			
50a	*Oostende*	○			*7 06*						*8 06*								*9 06*			
50a	*Blankenberge*	○							*7 46*						*8 46*	*8 46*						
50a	*Knokke*	○							*7 50*						*8 50*	*8 50*						

tab km			L 2278	L 2157	IC K 2228	IC K 2228	P 7955	L 2058	IR h 3529	IC J 2128	IC L 2330	L 1779	L 2279	L 2158	IC K 2229	IC K 2229	L 2059	IR h 3530	IC L 2331	L 1780	L 2280	L 2159
			5	6	☼	8				9 ☼ 10			12	13	☼	8						14
0	**Brussel-Bruxelles** Zuid/Midi							8 06									9 06					
	Brussel-Bruxelles Centr.							8 10									9 10					
	Brussel-Bruxelles Noord/Nord							8 16									9 15					
6	Bockstael			7 49				8 20						8 49			9 19					9 49
8	Jette			7 51				8 22						8 51			9 21					9 51
11	St.-Ag.-Berchem-Ste-Ag.			7 54				8 25						8 54			9 24					9 54
12	Groot-Bijgaarden			7 56				8 27						8 56			9 26					9 56
15	Dilbeek			7 59				8 30						8 59			9 29					9 59
17	Sint-Martens-Bodegem			8 02				8 33						9 02			9 32					10 02
20	Ternat			8 05				8 36						9 05			9 35					10 05
24	Essene-Lombeek			8 09				8 40						9 09			9 39					10 09
25	Liedekerke			8 11				8 42						9 11			9 41					10 11
26	**Denderleeuw**	○		8 14				8 45						9 14			9 44					10 14
36	*Leuven*		*7 17*		**7 31**	**7 31**			*7 34*	*7 34*	*8 04*		*8 21*		**8 31**	**8 31**		*8 34*	*9 05*		*9 05*	
36c	*Brussel-Nationaal-Luchth.*								**8 03**	*7 52*	*8 03*							**9 03**	*9 03*		*9 20*	
0	**Brussel-Bruxelles** Noord/Nord		7 47		**7 55**	**7 55**			**8 20**	**8 17**	**8 34**		8 47		**8 55**	**8 55**		**9 20**	**9 34**		9 47	
	Brussel-Bruxelles Centr.		7 51		**7 59**	**7 59**			**8 24**	**8 21**	**8 38**		8 51		**8 59**	**8 59**		**9 24**	**9 38**		9 51	
	Brussel-Bruxelles Zuid/Midi		7 57		**8 04**	**8 04**			**8 30**	**8 31**	**8 44**		8 57		**9 04**	**9 04**		**9 30**	**9 44**		9 57	
24	Liedekerke		|		**8 18**	**8 18**			**8 44**	|	|	|		**9 18**	**9 18**		**9 44**	|		|	
25	**Denderleeuw**	○	3 8 12		**8 21**	**8 21**			**8 47**	**8 50**	1 **8 58**		3 9 12		**9 21**	**9 21**		**9 47**	1 **9 58**		3 10 12	
25	**Denderleeuw**			8 16	**8 22**	**8 22**	8 38	8 46	**8 49**	**8 51**		9 11		9 16	**9 22**	**9 22**	9 45	**9 49**		10 11		10 16
29	Erembodegem			8 20			8 42	8 50	**8 53**			9 15		9 20			9 49	**9 53**		10 15		10 20
32	**Aalst**	○		8 23	**8 28**	**8 28**	8 46	8 53	**8 56**			9 19		9 23	**9 28**	**9 28**	9 52	**9 56**		10 19		10 23
32	**Aalst**				**8 29**	**8 29**			**8 57**						**9 29**	**9 29**		**9 57**				
37	**Lede**				**8 34**	**8 34**			**9 02**						**9 34**	**9 34**		**10 02**				
39	Serskamp								**9 05**									**10 05**				
43	Schellebelle								**9 09**									**10 09**				
45	**Wetteren**				**8 41**	**8 41**			**9 12**						**9 41**	**9 41**		**10 12**				
49	Kwatrecht								**9 16**									**10 16**				
52	Melle								**9 19**									**10 19**				
55	Merelbeke								**9 22**									**10 22**				
60	**Gent-Sint-Pieters**	○			7 **8 51**	**8 51**			**9 27**	11 **9 07**					7 **9 51**	**9 51**		**10 27**				
50a	*Brugge*	○			**9 23**	*9 26*			*9 52*	**9 33**					**10 23**	*10 26*		*10 52*				
50a	*Oostende*	○			*9 48*				*10 06*	**9 48**								*11 06*				
50a	*Blankenberge*	○			**9 35**	*9 46*				*9 50*					**10 35**	*10 46*						
50a	*Knokke*	○			*9 50*	*9 50*									*10 50*	*10 50*						

1 Zie verder tabellen 89, 69.
2 Rijdt ook verder naar Geraardsbergen als trein P 5226.
3 Zie verder tabel 89.
4 Rijdt ook verder naar Geraardsbergen als trein P 5227.
5 Rijdt ook verder naar Geraardsbergen als trein P 5228.
6 Etterbeek 7 35, Brussel-L.W. 7 39, Brussel-Schuman 7 42.
7 Zie verder tabel 50a.
8 Rijdt niet tijdens de rijperiode van de toeristentreinen.
9 Bestemming De Panne 10 10, evenals Oostende 9 48 als trein T 6828 (Gent-Sint-Pieters V. 9 11).
10 Brussel-L.W. 8 05, Brussel-Schuman 8 09.
11 Zie verder tabel 73.
12 Rijdt ook verder naar Geraardsbergen als trein P 5229.
13 Etterbeek 8 35, Brussel-L.W. 8 39, Brussel-Schuman 8 42.
14 Etterbeek 9 35, Brussel-L.W. 9 39, Brussel-Schuman 9 42.

1 Voir tableaux 89, 69.
2 Continue également vers Grammont comme train P 5226.
3 Voir tableau 89.
4 Continue également vers Grammont comme train P 5227.
5 Continue également vers Grammont comme train P 5228.
6 Etterbeek 7 35, Bruxelles-Q.L. 7 39, Bruxelles-Schuman 7 42.
7 Voir tableau 50a.
8 Ne circule pas pendant la période de circulation des trains touristiques.
9 Destination La Panne 10 10, ainsi que Ostende 9 48 comme train T 6828 (Gand-Saint-Pierre D. 9 11).
10 Bruxelles-Q.L. 8 05, Bruxelles-Schuman 8 09.
11 Voir tableau 73.
12 Continue également vers Grammont comme train P 5229.
13 Etterbeek 8 35, Bruxelles-Q.L. 8 39, Bruxelles-Schuman 8 42.
14 Etterbeek 9 35, Bruxelles-Q.L. 9 39, Bruxelles-Schuman 9 42.

50

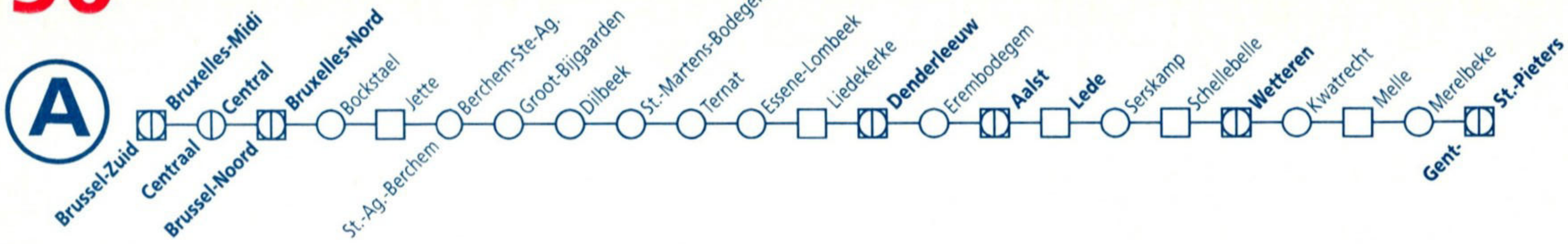

50

tab km		IC K 2230 ☼	IC K 2230 2	L 2060	IR h 3531	IC L 2332	L 1781	L 2281	L 2160 5	IC K 2231	L 2061	IR h 3532	P 7076 ●	IC L 2333	L 1782	L 2282	L 2161 6	IC K 2232	L 2062	IR h 3533	IC L 2334
0	**Brussel-Bruxelles** Zuid/Midi			10 06							11 06								12 06		
0	**Brussel-Bruxelles** Centr.			10 10							11 10								12 10		
0	**Brussel-Bruxelles** Noord/Nord			10 15							11 15								12 15		
6	Bockstael			10 19					10 49		11 19						11 49		12 19		
8	Jette			10 21					10 51		11 21						11 51		12 21		
11	St.-Ag.-Berchem-Ste-Ag.			10 24					10 54		11 24						11 54		12 24		
12	Groot-Bijgaarden			10 26					10 56		11 26						11 56		12 26		
15	Dilbeek			10 29					10 59		11 29						11 59		12 29		
17	Sint-Martens-Bodegem			10 32					11 02		11 32						12 02		12 32		
20	Ternat			10 35					11 05		11 35						12 05		12 35		
24	Essene-Lombeek			10 39					11 09		11 39						12 09		12 39		
25	Liedekerke			10 41					11 11		11 41						12 11		12 41		
26	**Denderleeuw** ○			10 44					11 14		11 44						12 14		12 44		
36	*Leuven*	**9 31**	**9 31**		*9 34*	*10 01*		*10 01*		**10 31**		*10 34*		*11 01*		*11 01*		**11 31**		*11 34*	*12 01*
36c	*Brussel-Nationaal-Luchth.*	*9 20*	*9 20*		**10 03**	*10 03*		*10 20*		*10 20*		**11 03**		*11 03*		*11 20*		*11 20*		**12 03**	*12 03*
0	**Brussel-Bruxelles** Noord/Nord	**9 55**	**9 55**		**10 20**	**10 34**		10 47		**10 55**		**11 20**		**11 34**		11 47		**11 55**		**12 20**	**12 34**
0	**Brussel-Bruxelles** Centr.	**9 59**	**9 59**		**10 24**	**10 38**		10 51		**10 59**		**11 24**		**11 38**		11 51		**11 59**		**12 24**	**12 38**
0	**Brussel-Bruxelles** Zuid/Midi	**10 04**	**10 04**		**10 30**	**10 44**		10 57		**11 04**		**11 30**		**11 44**		11 57		**12 04**		**12 30**	**12 44**
24	Liedekerke	**10 18**	**10 18**		**10 44**	|		|		**11 18**		**11 44**			|		**12 18**		**12 44**	|
25	**Denderleeuw** ○	**10 21**	**10 21**		**10 47**	3 **10 58**		4 11 12		**11 21**		**11 47**		3 **11 58**		4 12 12		**12 21**		**12 47**	3 **12 58**
25	**Denderleeuw**	**10 22**	**10 22**	10 45	**10 49**		11 11		11 16	**11 22**	11 45	**11 49**			12 11		12 16	**12 22**	12 45	**12 49**	
29	Erembodegem	|	|	10 49	**10 53**		11 15		11 20	|	11 49	**11 53**			12 15		12 20	|	12 49	**12 53**	
32	**Aalst** ○	**10 28**	**10 28**	10 52	**10 56**		11 19		11 23	**11 28**	11 52	**11 56**			12 19		12 23	**12 28**	12 52	**12 56**	
32	**Aalst**	**10 29**	**10 29**		**10 57**					**11 29**		**11 57**	12 18					**12 29**		**12 57**	
37	**Lede**	**10 34**	**10 34**		**11 02**					**11 34**		**12 02**	12 23					**12 34**		**13 02**	
39	Serskamp	|	|		**11 05**					|		**12 05**	12 26					|		**13 05**	
43	Schellebelle	|	|		**11 09**					|		**12 09**	12 30					|		**13 09**	
45	**Wetteren**	**10 41**	**10 41**		**11 12**					**11 41**		**12 12**	12 34					**12 41**		**13 12**	
49	Kwatrecht	|	|		**11 16**					|		**12 16**	12 38					|		**13 16**	
52	Melle	|	|		**11 19**					|		**12 19**	12 42					|		**13 19**	
55	Merelbeke	|	|		**11 22**					|		**12 22**	12 52					|		**13 22**	
60	**Gent-Sint-Pieters** ○	1 **10 51**	**10 51**		**11 27**					**11 51**		**12 27**	12 58					**12 51**		**13 27**	
50a	*Brugge* ○	**11 23**	*11 26*		*11 52*					*12 23*		*12 52*	*13 26*					*13 26*		*13 52*	
50a	*Oostende* ○				*12 06*					*12 37*		*13 06*								*14 06*	
50a	*Blankenberge* ○	**11 35**	*11 46*							*12 46*			*13 46*					*13 46*			
50a	*Knokke* ○	*11 50*	*11 50*							*12 50*			*13 50*					*13 50*			

tab km		L 1783	L 2283	L 2162	IC K 2233	L 2063	IR h 3534	IC L 2335	L 1784	L 2284	L 2163	IC K 2234	L 2064	IR h 3535	IC L 2336	L 1785	L 2285	L 2164	IC K 2235	L 2065	IR h 3536
				[7]							[8]							[9]			
0	**Brussel-Bruxelles** Zuid/Midi					13 06							14 06							15 06	
	Brussel-Bruxelles Centr.					13 10							14 10							15 10	
	Brussel-Bruxelles Noord/Nord					13 15							14 15							15 15	
6	Bockstael			12 49		13 19					13 49		14 19					14 49		15 19	
8	Jette			12 51		13 21					13 51		14 21					14 51		15 21	
11	St.-Ag.-Berchem-Ste-Ag.			12 54		13 24					13 54		14 24					14 54		15 24	
12	Groot-Bijgaarden			12 56		13 26					13 56		14 26					14 56		15 26	
15	Dilbeek			12 59		13 29					13 59		14 29					14 59		15 29	
17	Sint-Martens-Bodegem			13 02		13 32					14 02		14 32					15 02		15 32	
20	Ternat			13 05		13 35					14 05		14 35					15 05		15 35	
24	Essene-Lombeek			13 09		13 39					14 09		14 39					15 09		15 39	
25	Liedekerke			13 11		13 41					14 11		14 41					15 11		15 41	
26	**Denderleeuw** ○			13 14		13 44					14 14		14 44					15 14		15 44	
36	*Leuven*		*12 01*		**12 31**		*12 34*	*13 01*		*13 01*		**13 31**		*13 34*	*14 01*		*14 01*		**14 31**		*14 34*
36c	*Brussel-Nationaal-Luchth.*		*12 20*		*12 20*		**13 03**	*13 03*		*13 20*		*13 20*		**14 03**	*14 03*		*14 20*		*14 20*		**15 03**
0	**Brussel-Bruxelles** Noord/Nord		12 47		**12 55**		**13 20**	**13 34**		13 47		**13 55**		**14 20**	**14 34**		14 47		**14 55**		**15 20**
	Brussel-Bruxelles Centr.		12 51		**12 59**		**13 24**	**13 38**		13 51		**13 59**		**14 24**	**14 38**		14 51		**14 59**		**15 24**
	Brussel-Bruxelles Zuid/Midi		12 57		**13 04**		**13 30**	**13 44**		13 57		**14 04**		**14 30**	**14 44**		14 57		**15 04**		**15 30**
24	Liedekerke		|		**13 18**		**13 44**	|		|		**14 18**		**14 44**	|		|		**15 18**		**15 44**
25	**Denderleeuw** ○		[4] 13 12		**13 21**		**13 47**	[3] **13 58**		[4] 14 12		**14 21**		**14 47**	[3] **14 58**		[4] 15 12		**15 21**		**15 47**
25	**Denderleeuw**	13 11		13 16	**13 22**	13 45	**13 49**		14 11		14 16	**14 22**	14 45	**14 49**		15 11		15 16	**15 22**	15 45	**15 49**
29	Erembodegem	13 15		13 20	|	13 49	**13 53**		14 15		14 20	|	14 49	**14 53**		15 15		15 20	|	15 49	**15 53**
32	**Aalst** ○	13 19		13 23	**13 28**	13 52	**13 56**		14 19		14 23	**14 28**	14 52	**14 56**		15 19		15 23	**15 28**	15 52	**15 56**
32	**Aalst**				**13 29**		**13 57**					**14 29**		**14 57**					**15 29**		**15 57**
37	**Lede**				**13 34**		**14 02**					**14 34**		**15 02**					**15 34**		**16 02**
39	Serskamp				|		**14 05**				|		**15 05**					|		**16 05**
43	Schellebelle				|		**14 09**				|		**15 09**					|		**16 09**
45	**Wetteren**				**13 41**		**14 12**					**14 41**		**15 12**					**15 41**		**16 12**
49	Kwatrecht				|		**14 16**				|		**15 16**					|		**16 16**
52	Melle				|		**14 19**				|		**15 19**					|		**16 19**
55	Merelbeke				|		**14 22**				|		**15 22**					|		**16 22**
60	**Gent-Sint-Pieters** ○				**13 51**		**14 27**					**14 51**		**15 27**					**15 51**		**16 27**
50a	*Brugge* ○				*14 26*		*14 52*					*15 26*		*15 52*					*16 26*		*16 52*
50a	*Oostende* ○						*15 06*							*16 06*							*17 06*
50a	*Blankenberge* ○				*14 46*							*15 46*							*16 46*		
50a	*Knokke* ○				*14 50*							*15 50*							*16 50*		

[1] Zie verder tabel 50a.
[2] Rijdt niet tijdens de rijperiode van de toeristentreinen.
[3] Zie verder tabellen 89, 69.
[4] Zie verder tabel 89.
[5] Etterbeek 10 35, Brussel-L.W. 10 39, Brussel-Schuman 10 42.
[6] Etterbeek 11 35, Brussel-L.W. 11 39, Brussel-Schuman 11 42.
[7] Etterbeek 12 35, Brussel-L.W. 12 39, Brussel-Schuman 12 42.
[8] Etterbeek 13 35, Brussel-L.W. 13 39, Brussel-Schuman 13 42.
[9] Etterbeek 14 35, Brussel-L.W. 14 39, Brussel-Schuman 14 42.

[1] Voir tableau 50a.
[2] Ne circule pas pendant la période de circulation des trains touristiques.
[3] Voir tableaux 89, 69.
[4] Voir tableau 89.
[5] Etterbeek 10 35, Bruxelles-Q.L. 10 39, Bruxelles-Schuman 10 42.
[6] Etterbeek 11 35, Bruxelles-Q.L. 11 39, Bruxelles-Schuman 11 42.
[7] Etterbeek 12 35, Bruxelles-Q.L. 12 39, Bruxelles-Schuman 12 42.
[8] Etterbeek 13 35, Bruxelles-Q.L. 13 39, Bruxelles-Schuman 13 42.
[9] Etterbeek 14 35, Bruxelles-Q.L. 14 39, Bruxelles-Schuman 14 42.

50

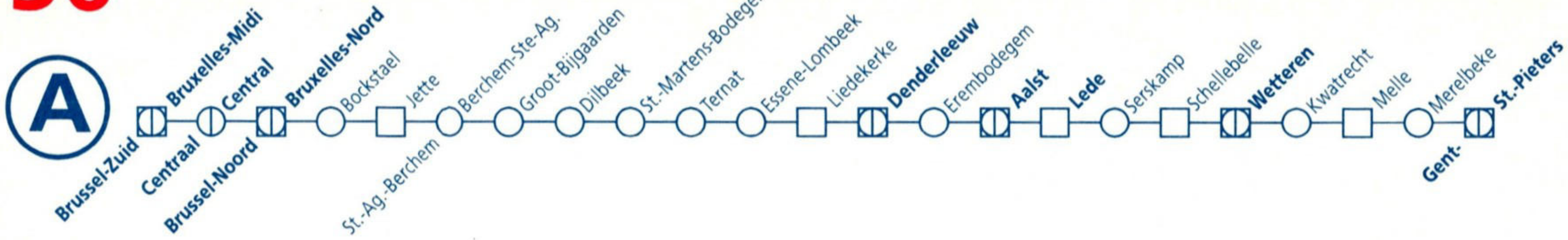

50

tab		IC L	P	P	L	L	L	IC K	P	P	P	P	L	IR h	P	P	IC L	P	P	L	P
		2337	8966	8011	1786	2286	2165	2236	8901	8066	8902	8012	2066	3537	8903	8969	2338	8021	8013	1787	8904
km				3		4	5			▲		6			7	▲		8 ▲	9		10
0	**Brussel-Bruxelles** Zuid/Midi		15 26							15 48			16 06			16 16					
	Brussel-Bruxelles Centr.		15 30							15 52			16 10			16 20					
	Brussel-Bruxelles Noord/Nord		15 35							15 58			16 15			16 25					
6	Bockstael		15 40				15 49			16 04			16 19			16 29		16 40			
8	Jette		15 43				15 51			16 07			16 21			16 32		16 43			
11	St.-Ag.-Berchem-Ste-Ag.		|				15 54			16 10			16 24			16 35		|			
12	Groot-Bijgaarden		|				15 56			16 12			16 26			16 37		|			
15	Dilbeek		15 48				15 59			16 15			16 29			16 40		16 48			
17	Sint-Martens-Bodegem		|				16 02			16 18			16 32			16 43		|			
20	Ternat		15 53				16 05			16 21			16 35			16 46		16 53			
24	Essene-Lombeek		|				16 09			16 25			16 39			16 50		|			
25	Liedekerke		15 58				16 11			16 27			16 41			16 52		16 58			
26	**Denderleeuw** ○		2 16 01				16 14			16 30			16 44			2 16 55		17 01			
36	*Leuven*		*15 01*		*15 01*		*15 01*		**15 31**	*15 31*		*15 34*	*15 34*		*15 40*	*15 42*		*16 01*		*16 01*	*16 01*
36c	*Brussel-Nationaal-Luchth.*		*15 03*		*15 03*		*15 20*		*15 20*	*15 33*		*15 33*	*15 52*		**16 03**	*15 52*		*16 03*		*16 03*	
0	**Brussel-Bruxelles** Noord/Nord		**15 34**		15 38		15 47		**15 55**	15 59		16 02	16 14		**16 20**	16 22		**16 34**		16 37		16 44
	Brussel-Bruxelles Centr.		**15 38**		15 42		15 51		**15 59**	16 03		16 06	16 18		**16 24**	16 26		**16 38**		16 41		16 48
	Brussel-Bruxelles Zuid/Midi		**15 44**		15 47		15 57		**16 04**	16 09		16 12	16 23		**16 30**	16 33		**16 44**		16 47		16 53
24	Liedekerke		|		16 01		|		**16 18**	|		16 29	|		**16 43**	|		|	17 00		17 06
25	**Denderleeuw** ○		1 **15 58**		16 04		2 16 12		**16 21**	2 16 25		2 16 32	16 38		**16 46**	2 16 49		1 **16 58**		17 02		2 17 09
25	**Denderleeuw**				16 06	16 11		16 16	**16 22**			16 31		16 39	16 45	**16 48**			17 02	17 05	17 11	
29	Erembodegem				|	16 15		16 20	|		|		16 43	16 49	**16 52**			|	17 09	17 15	
32	**Aalst** ○				16 12	16 19		16 23	**16 28**			16 37		16 46	16 52	**16 56**			17 08	17 13	17 19	
32	**Aalst**				16 14				**16 29**			16 38		16 47		**16 57**				17 14		
37	**Lede**				16 19				**16 34**			16 42		16 52		**17 02**				17 19		
39	Serskamp				16 22				|			16 45		|		**17 05**				|		
43	Schellebelle				16 26				|			16 49		|		**17 09**				17 25		
45	**Wetteren**				16 29				**16 41**			16 52		17 00		**17 12**				17 29		
49	Kwatrecht				16 33				|			|		|		**17 16**				|		
52	Melle				16 36				|			|		|		**17 19**				|		
55	Merelbeke				16 39				|			|		|		**17 22**				17 35		
60	**Gent-Sint-Pieters** ○				16 44				**16 51**			17 03		17 11		**17 27**				17 40		
50a	*Brugge* ○				*17 22*				*17 22*			*17 46*		*17 52*		*17 52*				*18 19*		
50a	*Oostende* ○				*17 36*				*17 36*			*18 01*		*18 06*		*18 06*				*18 36*		
50a	*Blankenberge* ○				*17 46*				*17 46*											*18 46*		
50a	*Knokke* ○				*17 50*				*17 50*											*18 50*		

tab km			L 2287	L 2166	IC K 2237	P 8067	P 8014	P 8022	P 8905	P 8906	L 2067	IR h 3538	P 8907	IC L 2339	P 8068	L 1788	L 2288	L 2167	IC K 2238	P 8023	P 8908	L 2068
			11	12			13	14	16	17							18	19		20 ▲	▲	
0	**Brussel-Bruxelles**	**Zuid/Midi**				16 47					17 06				17 31							18 06
		Centr.				16 51					17 10				17 35							18 10
		Noord/Nord				16 56					17 15				17 40							18 15
6	Bockstaal			16 49		17 00		17 07			17 19				17 45			17 49		18 08		18 19
8	Jette			16 51		17 02		17 10			17 21				17 48			17 51		18 11		18 21
11	St.-Ag.-Berchem-Ste-Ag.			16 54		17 05		|			17 24			|			17 54		|		18 24
12	Groot-Bijgaarden			16 56		17 07		|			17 26			|			17 56		|		18 26
15	Dilbeek			16 59		17 10		17 16				17 29			17 53			17 59		18 16		18 29
17	Sint-Martens-Bodegem			17 02		17 13		|			17 32			|			18 02		|		18 32
20	Ternat			17 05		17 16		17 21				17 35			17 58			18 05		18 21		18 35
24	Essene-Lombeek			17 09		17 19		|			17 39			|			18 09		|		18 39
25	Liedekerke			17 11		17 22		17 27				17 41			18 03			18 11		18 27		18 41
26	**Denderleeuw**	○		17 14		17 25		15 17 30				17 44			18 06			18 14		18 30		18 44
36	*Leuven*		*16 01*		**16 31**		*16 31*		*16 34*	*16 34*		*16 34*	*16 42*	*17 01*			*17 01*		**17 31**		*17 34*	
36c	*Brussel-Nationaal-Luchth.*						*16 33*		*16 33*	*16 52*		**17 03**	*17 03*	*17 03*							*17 33*	
0	**Brussel-Bruxelles**	**Noord/Nord**	16 47		**16 55**		17 00		17 06	17 17		**17 20**	17 23	**17 34**			17 47		**17 55**		18 10	
		Centr.	16 51		**16 59**		17 04		17 10	17 21		**17 24**	17 27	**17 38**			17 51		**17 59**		18 14	
		Zuid/Midi	16 57		**17 04**		17 09		17 15	17 27		**17 30**	17 33	**17 44**			17 57		**18 04**		18 20	
24	Liedekerke		|		**17 18**		|		17 29	|		**17 44**	17 47	|					**18 18**			
25	**Denderleeuw**	○	2 17 12		**17 21**		17 27		2 17 32	2 17 42		**17 47**	2 17 50	1 **17 58**			2 18 12		**18 21**		2 18 36	
25	**Denderleeuw**			17 16	**17 22**	17 26	17 29				17 45	**17 49**			18 07	18 11		18 16	**18 22**	18 31		18 45
29	Erembodegem			17 20	|	|	17 32				17 49	**17 53**			18 15		18 20	|	18 35		18 49
32	**Aalst**	○		17 23	**17 28**	17 32	17 36				17 52	**17 56**			18 13	18 19		18 23	**18 28**	18 39		18 52
32	**Aalst**				**17 29**		17 37					**17 57**			18 14				**18 29**	18 40		
37	**Lede**				**17 34**		17 42					**18 02**			18 19				**18 34**	18 45		
39	Serskamp				|		17 45					**18 05**		|				|	|		
43	Schellebelle				|		17 49					**18 09**		|				|	|		
45	**Wetteren**				**17 41**		17 52						**18 12**		18 28				**18 41**	18 52		
49	Kwatrecht				|		|					**18 16**		|				|	|		
52	Melle				|		|					**18 19**		18 33				|	|		
55	Merelbeke				|		|					**18 22**		18 36				|	|		
60	**Gent-Sint-Pieters**	○			**17 51**		18 02						**18 27**		18 41				**18 51**	19 02		
50a	*Brugge*	○			*18 22*		*18 48*						*18 52*		*19 26*				*19 26*	*19 45*		
50a	*Oostende*	○			*18 36*		*19 02*						*19 06*									
50a	*Blankenberge*	○			*18 46*										*19 46*				*19 46*			
50a	*Knokke*	○			*18 50*										*19 50*				*19 50*			

1 Zie verder tabellen 89, 69.
2 Zie verder tabel 89.
3 Schaarbeek 15 32.
4 Rijdt ook verder naar Geraardsbergen als trein P 5236.
5 Etterbeek 15 35, Brussel-L.W. 15 39, Brussel-Schuman 15 42.
6 Etterbeek 15 56, Brussel-L.W. 16 01, Brussel-Schuman 16 05.
7 Schaarbeek 16 15.
8 Etterbeek 16 20, Brussel-L.W. 16 27, Brussel-Schuman 16 31.
9 Schaarbeek 16 31.
10 Schaarbeek 16 37.
11 Rijdt ook verder naar Geraardsbergen als trein P 5237.
12 Etterbeek 16 35, Brussel-L.W. 16 39, Brussel-Schuman 16 42.
13 Schaarbeek 16 52.
14 Etterbeek 16 51, Brussel-L.W. 16 55, Brussel-Schuman 16 58.
15 Zie verder tabel 90.
16 Schaarbeek 17 00.
17 Schaarbeek 17 11.
18 Rijdt ook verder naar Geraardsbergen als trein P 5238.
19 Etterbeek 17 35, Brussel-L.W. 17 39, Brussel-Schuman 17 42.
20 Etterbeek 17 42, Brussel-L.W. 17 55, Brussel-Schuman 17 58.

1 Voir tableaux 89, 69.
2 Voir tableau 89.
3 Schaerbeek 15 32.
4 Continue également vers Grammont comme train P 5236.
5 Etterbeek 15 35, Bruxelles-Q.L. 15 39, Bruxelles-Schuman 15 42.
6 Etterbeek 15 56, Bruxelles-Q.L. 16 01, Bruxelles-Schuman 16 05.
7 Schaerbeek 16 15.
8 Etterbeek 16 20, Bruxelles-Q.L. 16 27, Bruxelles-Schuman 16 31.
9 Schaerbeek 16 31.
10 Schaerbeek 16 37.
11 Continue également vers Grammont comme train P 5237.
12 Etterbeek 16 35, Bruxelles-Q.L. 16 39, Bruxelles-Schuman 16 42.
13 Schaerbeek 16 52.
14 Etterbeek 16 51, Bruxelles-Q.L. 16 55, Bruxelles-Schuman 16 58.
15 Voir tableau 90.
16 Schaerbeek 17 00.
17 Schaerbeek 17 11.
18 Continue également vers Grammont comme train P 5238.
19 Etterbeek 17 35, Bruxelles-Q.L. 17 39, Bruxelles-Schuman 17 42.
20 Etterbeek 17 42, Bruxelles-Q.L. 17 55, Bruxelles-Schuman 17 58.

50

50

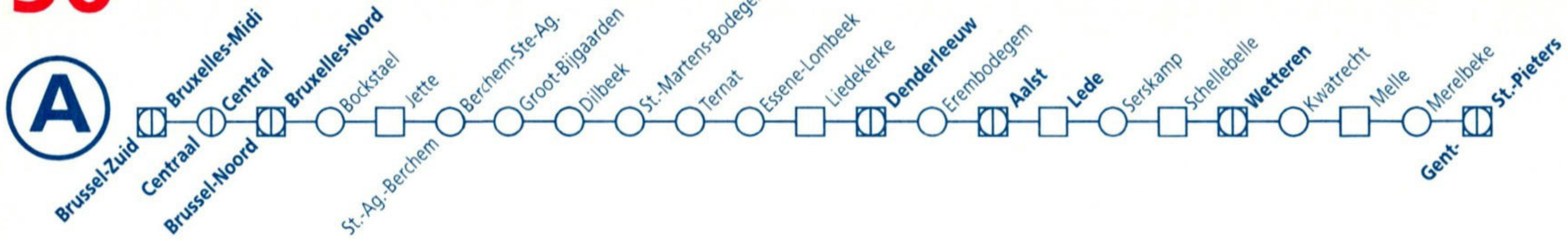

tab km		IR h 3539	IC L 2340	L 1789	L 2289	L 2168	IC K 2239	L 2069	IR h 3540	IC L 2341	L 1790	L 2290	L 2169	IC K 2240	L 2070	IR h 3541	IC L 2342	L 1791	L 2291	IC K 2241	L 2071
					2	4							5								
0	**Brussel-Bruxelles** Zuid/Midi							19 06							20 06						21 06
	Brussel-Bruxelles Centr.							19 10							20 10						21 10
	Brussel-Bruxelles Noord/Nord							19 15							20 15						21 15
6	Bockstael					18 49		19 19					19 49		20 19						21 19
8	Jette					18 51		19 21					19 51		20 21						21 21
11	St.-Ag.-Berchem-Ste-Ag.					18 54		19 24					19 54		20 24						21 24
12	Groot-Bijgaarden					18 56		19 26					19 56		20 26						21 26
15	Dilbeek					18 59		19 29					19 59		20 29						21 29
17	Sint-Martens-Bodegem					19 02		19 32					20 02		20 32						21 32
20	Ternat					19 05		19 35					20 05		20 35						21 35
24	Essene-Lombeek					19 09		19 39					20 09		20 39						21 39
25	Liedekerke					19 11		19 41					20 11		20 41						21 41
26	**Denderleeuw** ○					19 14		19 44					20 14		20 44						21 44
36	*Leuven*	*17 34*	*18 01*		*18 01*		**18 31**		*18 34*	*19 01*		*19 01*		**19 31**		*19 34*	*20 01*		*20 01*	**20 31**	
36c	*Brussel-Nationaal-Luchth.*	**18 03**	*18 03*		*18 20*		*18 20*		**19 03**	*19 03*		*19 20*		*19 20*		**20 03**	*20 03*		*20 20*	*20 20*	
0	**Brussel-Bruxelles** Noord/Nord	**18 20**	**18 34**		18 47		**18 55**		**19 20**	**19 34**		19 47		**19 55**		**20 20**	**20 34**		20 47	**20 55**	
	Brussel-Bruxelles Centr.	**18 24**	**18 38**		18 51		**18 59**		**19 24**	**19 38**		19 51		**19 59**		**20 24**	**20 38**		20 51	**20 59**	
	Brussel-Bruxelles Zuid/Midi	**18 30**	**18 44**		18 57		**19 04**		**19 30**	**19 44**		19 57		**20 04**		**20 30**	**20 44**		20 57	**21 04**	
24	Liedekerke	**18 44**	|		|		**19 18**		**19 44**	|		|	**20 18**		**20 44**	|		|	**21 18**	
25	**Denderleeuw** ○	**18 47**	▮ **18 58**		▮ 19 12		**19 21**		**19 47**	▮ **19 58**		▮ 20 12		**20 21**		**20 47**	▮ **20 58**		▮ 21 12	**21 21**	
25	**Denderleeuw**	**18 49**		19 11		19 16	**19 22**	19 45	**19 49**		20 11		20 16	**20 22**	20 45	**20 49**		21 11		**21 22**	21 45
29	Erembodegem	**18 53**		19 15		19 20	|	19 49	**19 53**		20 15		20 20	|	20 49	**20 53**		21 15		|	21 49
32	**Aalst** ○	**18 56**		19 19		19 23	**19 28**	19 52	**19 56**		20 19		20 23	**20 28**	20 52	**20 56**		21 19		**21 28**	21 52
32	**Aalst**	**18 57**					**19 29**		**19 57**					**20 29**		**20 57**				**21 29**	
37	**Lede**	**19 02**					**19 34**		**20 02**					**20 34**		**21 02**				**21 34**	
39	Serskamp	**19 05**					|		**20 05**					|		**21 05**				|	
43	Schellebelle	**19 09**					|		**20 09**					|		**21 09**				|	
45	**Wetteren**	**19 12**					**19 41**		**20 12**					**20 41**		**21 12**				**21 41**	
49	Kwatrecht	**19 16**					|		**20 16**					|		**21 16**				|	
52	Melle	**19 19**					|		**20 19**					|		**21 19**				|	
55	Merelbeke	**19 22**					|		**20 22**					|		**21 22**				|	
60	**Gent-Sint-Pieters** ○	**19 27**					**19 51**		**20 27**					**20 51**		**21 27**				**21 51**	
50a	*Brugge* ○	*19 52*					*20 23*		*20 52*					*21 26*		*21 52*				*22 26*	
50a	*Oostende* ○	*20 06*					*20 37*		*21 06*							*22 06*					
50a	*Blankenberge* ○						*20 46*							*21 46*						*22 46*	
50a	*Knokke* ○						*20 50*							*21 50*						*22 50*	

tab km			IR h 3542	IC L 2343	L 1792	IC K 2242	L 2292	L 2072	IR h 3543	IC L 2344	L 1793	IC K 2243	L 2073	IR h 3544	IC E 1544
0	**Brussel-Bruxelles** Zuid/Midi							22 06					23 06		
	Brussel-Bruxelles Centr.							22 10					23 10		
	Brussel-Bruxelles Noord/Nord							22 15					23 15		
6	Bockstael							22 19					23 19		
8	Jette							22 21					23 21		
11	St.-Ag.-Berchem-Ste-Ag.							22 24					23 24		
12	Groot-Bijgaarden							22 26					23 26		
15	Dilbeek							22 29					23 29		
17	Sint-Martens-Bodegem							22 32					23 32		
20	Ternat							22 35					23 35		
24	Essene-Lombeek							22 39					23 39		
25	Liedekerke							22 41					23 41		
26	**Denderleeuw**	○						22 44					23 44		
36	*Leuven*		*20 34*	*21 01*		**21 31**			*21 34*	*22 01*		**22 31**		*22 34*	**23 01**
36c	*Brussel-Nationaal-Luchth.*		**21 03**	*21 03*		*21 20*			**22 03**	*22 03*		*22 14*		**23 03**	*23 03*
0	**Brussel-Bruxelles** Noord/Nord		**21 20**	**21 34**		**21 55**			**22 20**	**22 34**		**22 55**		**23 20**	**23 26**
	Brussel-Bruxelles Centr.		**21 24**	**21 38**		**21 59**			**22 24**	**22 38**		**22 59**		**23 24**	**23 30**
	Brussel-Bruxelles Zuid/Midi		**21 30**	**21 44**		**22 04**	22 15		**22 30**	**22 44**		**23 05**		**23 30**	**23 38**
24	Liedekerke		**21 44**	|		**22 18**	|		**22 44**	|		**23 18**		**23 44**	|
25	**Denderleeuw**	○	**21 47**	[1] **21 58**		**22 21**	[3] 22 30		**22 47**	[3] **22 58**		**23 21**		**23 47**	**23 52**
25	**Denderleeuw**		**21 49**	|	22 11	**22 22**	|	22 45	**22 49**	|	23 11	**23 22**	23 45	**23 49**	**23 53**
29	Erembodegem		**21 53**	|	22 15	|	|	22 49	**22 53**	|	23 15	|	23 49	**23 53**	|
32	**Aalst**	○	**21 56**	|	22 19	**22 28**	|	22 52	**22 56**	|	23 19	**23 28**	23 52	**23 56**	|
32	**Aalst**		**21 57**	|	|	**22 29**	|	|	**22 57**	|	|	**23 29**	|	**23 57**	|
37	**Lede**		**22 02**	|	|	**22 34**	|	|	**23 02**	|	|	**23 34**	|	**0 02**	|
39	Serskamp		**22 05**	|	|	|	|	|	**23 05**	|	|	|	|	**0 05**	|
43	Schellebelle		**22 09**	|	|	|	|	|	**23 09**	|	|	|	|	**0 09**	|
45	**Wetteren**		**22 12**	|	|	**22 41**	|	|	**23 12**	|	|	**23 41**	|	**0 12**	|
49	Kwatrecht		**22 16**	|	|	|	|	|	**23 16**	|	|	|	|	**0 16**	|
52	Melle		**22 19**	|	|	|	|	|	**23 19**	|	|	|	|	**0 19**	|
55	Merelbeke		**22 22**	|	|	|	|	|	**23 22**	|	|	|	|	**0 22**	|
60	**Gent-Sint-Pieters**	○	**22 27**	|	|	**22 51**	|	|	**23 27**	|	|	**23 51**	|	**0 27**	[5] **0 09**
50a	*Brugge*	○	*22 52*			*23 26*			*0 01*			*0 46*			**0 46**
50a	*Oostende*	○	*23 06*						*0 16*			*1 03*			**1 03**
50a	*Blankenberge*	○													
50a	*Knokke*	○													

[1] Zie verder tabellen 89, 69.
[2] Rijdt ook verder naar Geraardsbergen als trein P 5239.
[3] Zie verder tabel 89.
[4] Etterbeek 18 35, Brussel-L.W. 18 39, Brussel-Schuman 18 42.
[5] Etterbeek 19 35, Brussel-L.W. 19 39, Brussel-Schuman 19 42.
[6] Zie verder tabel 50a.

[1] Voir tableaux 89, 69.
[2] Continue également vers Grammont comme train P 5239.
[3] Voir tableau 89.
[4] Etterbeek 18 35, Bruxelles-Q.L. 18 39, Bruxelles-Schuman 18 42.
[5] Etterbeek 19 35, Bruxelles-Q.L. 19 39, Bruxelles-Schuman 19 42.
[6] Voir tableau 50a.

50

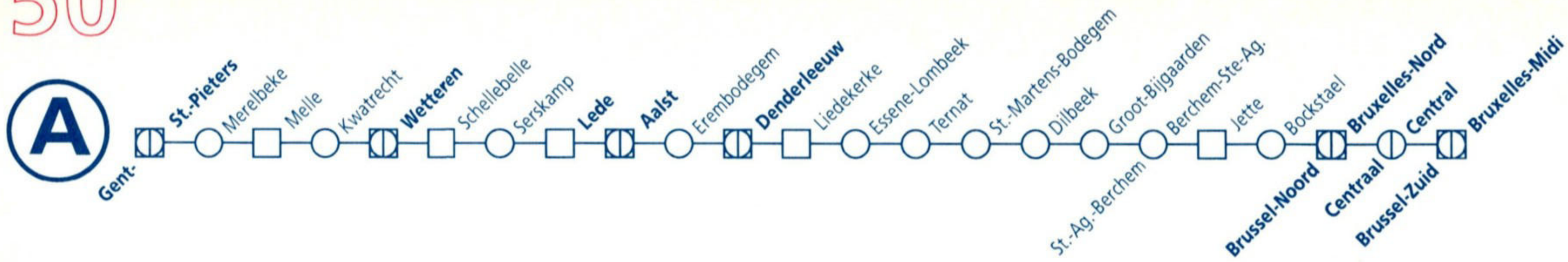

tab km		P 7071	L 2254	IR h 3504	IC E 1504	L 2075	IC K 2205	P 7072 ▲	L 2255	L 1755	IC L 2304	IR h 3505	L 2076	P 7901	P 7073	P 7011	P 7021 6 ▲	P 7902	IC K 2206	L 2177 8	L 2256
50a	*Knokke*																				
50a	*Blankenberge*																				
50a	*Oostende*				4 01		*4 01*					*4 40*									
50a	*Brugge*				4 15		*4 15*					*4 55*			*5 15*	*5 15*			*5 34*		
0	**Gent-Sint-Pieters**	4 06		**4 33**	**4 53**		**5 03**					**5 33**			5 55	5 57			**6 09**		
5	Merelbeke	4 11		**4 38**			**5 08**					**5 38**			6 01	|			|		
8	Melle	4 14		**4 41**			**5 12**					**5 41**			6 06	|			|		
11	Kwatrecht	4 17		**4 44**			|					**5 44**			6 09	|			|		
15	**Wetteren**	4 21		**4 48**			**5 17**					**5 48**			6 12	6 08			**6 20**		
17	Schellebelle	4 24		**4 51**			**5 20**					**5 51**			6 15	|			|		
21	Serskamp	4 27		**4 55**			|					**5 55**			6 19	|			|		
23	**Lede**	4 30		**4 58**			**5 26**					**5 58**			6 22	6 15			**6 27**		
28	**Aalst** ○	4 34		**5 02**			**5 30**					**6 02**			6 26	6 19			**6 31**		
28	**Aalst**	4 35		**5 04**		5 08	**5 31**	5 38		5 41		**6 04**	6 08		6 27	6 20	6 23		**6 32**	6 37	
31	Erembodegem	4 38		**5 07**		5 11	**5 34**	|		5 45		**6 07**	6 11		6 30	|	|		|	6 40	
35	**Denderleeuw** ○	4 42		**5 11**	**5 09**	5 15	**5 38**	5 44		4 5 49		**6 11**	6 15		6 34	6 26	6 29		**6 38**	6 44	
35	**Denderleeuw**		4 46	**5 13**	**5 10**		**5 39**		5 48		**6 02**	**6 13**		6 21		6 28		6 34	**6 39**		6 48
36	Liedekerke		4 50	**5 17**	|		**5 43**		|		|	**6 17**		|	6 32		|	**6 43**		|
60	**Brussel-Bruxelles** Zuid/Midi ○		5 03	**5 30**	**5 24**		**5 56**		6 03		**6 16**	**6 30**		6 36		6 46		6 49	**6 56**		7 03
	Brussel-Bruxelles Centr. ○		5 09	**5 36**	**5 30**		**6 01**		6 09		**6 22**	**6 36**		6 42		6 51		6 57	**7 01**		7 08
	Brussel-Bruxelles Noord/Nord ○		5 13	1 **5 40**	2 **5 34**		3 **6 05**		6 13		5 **6 26**	1 **6 40**		6 46		6 55		7 01	3 **7 05**		7 12
36c	*Brussel-Nationaal-Luchth.* ○			**5 57**	*5 57*		*6 41*		*6 41*		*6 57*	**6 57**		*7 09*		*7 27*		*7 27*			
36	*Leuven* ○		*5 59*	*6 26*	**5 59**		**6 29**		*6 59*		*6 59*	*7 26*		*7 26*		*7 26*		*7 29*	**7 29**		*7 51*
0	**Denderleeuw**					5 16		5 45					6 16		6 36		6 30			6 46	
1	Liedekerke					5 19		5 48					6 19		6 39		6 33			6 49	
2	Essene-Lombeek					5 21		5 50					6 21		6 41		|			6 51	
6	Ternat					5 25		5 54					6 25		6 45		6 38			6 55	
9	Sint-Martens-Bodegem					5 28		5 57					6 28		6 48		|			6 58	
11	Dilbeek					5 31		6 00					6 31		6 51		6 44			7 01	
14	Groot-Bijgaarden					5 34		6 03					6 34		6 54		|			7 04	
15	St.-Ag.-Berchem-Ste-Ag.					5 36		6 05					6 36		|		6 47			7 06	
18	Jette					5 39		6 08					6 39		6 58		6 50			7 09	
20	Bockstael					5 41		6 10					6 41		7 00		7 6 52			9 7 11	
26	**Brussel-Bruxelles** Noord/Nord ○					5 45		6 14					6 45		7 04						
	Brussel-Bruxelles Centr. ○					5 50		6 19					6 50		7 09						
	Brussel-Bruxelles Zuid/Midi ○					5 54		6 23					6 54		7 13						

tab km		L 1756	P 7012	P 7903	P 7967	IC L 2305	IR h 3506	L 2077	P 7904	P 7013	P 7905	P 7022	P 7906	P 7074	IC K 2207	L 2178	L 2257	L 1757	P 7014	P 7968	IC L 2306
			[10]		▲				[11]			[12] ▲	[13]	▲		[14]					
50a	*Knokke*														*6 10*				*6 10*		
50a	*Blankenberge*														*6 14*				*6 14*		
50a	*Oostende*						*5 52*			*5 56*		*5 56*			*6 23*				*6 26*		
50a	*Brugge*						*6 06*			*6 10*		*6 10*			*6 37*				*6 40*		
0	**Gent-Sint-Pieters**		6 21				**6 33**			6 50		6 57			**7 09**				7 17		
5	Merelbeke		|				**6 38**			|		7 02			|			|		
8	Melle		|				**6 41**			|		|		|				7 24		
11	Kwatrecht		|				**6 44**			|		|		|				|		
15	**Wetteren**		6 32				**6 48**			7 01		7 09			**7 20**				7 30		
17	Schellebelle		|				**6 51**			|		7 12		|				7 33		
21	Serskamp		|				**6 55**			|		|		|				7 37		
23	**Lede**		6 39				**6 58**			7 09		7 18			**7 27**				7 41		
28	**Aalst** ○		6 43				**7 02**			7 13		7 22			**7 31**				7 45		
28	**Aalst**	6 41	6 45				**7 04**	7 08		7 14		7 23		7 26	**7 32**	7 37		7 41	7 46		
31	Erembodegem	6 45	|				**7 07**	7 11		7 18		|		7 30	|	7 40		7 45	7 50		
35	**Denderleeuw** ○	[4] 6 49	6 51				**7 11**	7 15		7 22		7 29		7 34	**7 38**	7 44		[4] 7 49	7 54		
35	**Denderleeuw**		6 52	6 58		**7 03**	**7 13**		7 18	7 24	7 28		7 34		**7 39**		7 48		7 56		**8 02**
36	Liedekerke		|	|		|	**7 17**		|	|		|		**7 43**		|		8 00		|
60	**Brussel-Bruxelles** **Zuid/Midi** ○		7 06	7 12		**7 18**	**7 30**		7 33	7 39	7 45		7 49		**7 56**		8 03		8 13		**8 16**
	Brussel-Bruxelles **Centr.** ○		7 11	7 17		**7 23**	**7 36**		7 40	7 44	7 50		7 54		**8 01**		8 09		8 18		**8 21**
	Brussel-Bruxelles **Noord/Nord** ○		7 15	7 21		[5] **7 27**	[1] **7 40**		7 44	[15] 7 48	7 54		7 58		[3] **8 05**		8 14		8 22		[5] **8 25**
36c	*Brussel-Nationaal-Luchth.* ○			*7 57*		*7 57*	**7 57**		*8 08*	*8 08*	*8 27*		*8 27*						*8 57*		*8 57*
36	*Leuven* ○		*7 51*	*7 51*		*7 59*	*8 26*		*8 26*	*8 26*	*8 26*		*8 26*		**8 29**		*8 59*		*8 59*		*8 59*
0	**Denderleeuw**				7 00			7 16				7 30		7 36		7 46				7 59	
1	Liedekerke				7 03			7 19				|		7 39		7 49				8 02	
2	Essene-Lombeek				7 06			7 21				|		7 41		7 51				8 04	
6	Ternat				7 10			7 25				7 36		|		7 55				8 08	
9	Sint-Martens-Bodegem				7 14			7 28				|		7 47		7 58				8 11	
11	Dilbeek				7 18			7 31				7 41		|		8 01				8 14	
14	Groot-Bijgaarden				7 21			7 34				|		7 52		8 04				|	
15	St.-Ag.-Berchem-Ste-Ag.				7 24			7 36				|		7 54		8 06				8 17	
18	Jette				7 28			7 39				7 47			7 58		8 09				8 21	
20	Bockstael				7 30			7 41				[7] |		8 00		[9] 8 11				8 23	
26	**Brussel-Bruxelles** **Noord/Nord** ○				7 35			7 45						8 04							8 27	
	Brussel-Bruxelles **Centr.** ○				7 40			7 50						8 09							8 32	
	Brussel-Bruxelles **Zuid/Midi** ○				7 44			7 54						8 13							8 36	

[1] Zie verder tabel 36c.
[2] Zie verder tabellen 36, 35.
[3] Zie verder tabellen 36, 21.
[4] Zie verder tabel 90.
[5] Zie verder tabellen 60, 59.
[6] Stopt te Brussel-Schuman 7 02, Brussel-L.W. 7 05, Etterbeek 7 15.
[7] Zie verder tabel 161.
[8] Stopt te Brussel-Schuman 7 18, Brussel-L.W. 7 21, Etterbeek 7 25.
[9] Zie verder tabellen 161, 26, 124.
[10] Schaarbeek 7 21.
[11] Schaarbeek 7 52.
[12] Stopt te Brussel-Schuman 7 55, Brussel-L.W. 7 58, Etterbeek 8 02.
[13] Schaarbeek 8 03.
[14] Stopt te Brussel-Schuman 8 18, Brussel-L.W. 8 21, Etterbeek 8 25.
[15] Rijdt verder naar Dendermonde als L1557.

[1] Voir tableau 36c.
[2] Voir tableaux 36, 35.
[3] Voir tableaux 36, 21.
[4] Voir tableau 90.
[5] Voir tableaux 60, 59.
[6] Arrêt à Bruxelles-Schuman 7 02, Bruxelles-Q.L. 7 05, Etterbeek 7 15.
[7] Voir tableau 161.
[8] Arrêt à Bruxelles-Schuman 7 18, Bruxelles-Q.L. 7 21, Etterbeek 7 25.
[9] Voir tableaux 161, 26, 124.
[10] Schaerbeek 7 21.
[11] Schaerbeek 7 52.
[12] Arrêt à Bruxelles-Schuman 7 55, Bruxelles-Q.L. 7 58, Etterbeek 8 02.
[13] Schaerbeek 8 03.
[14] Arrêt à Bruxelles-Schuman 8 18, Bruxelles-Q.L. 8 21, Etterbeek 8 25.
[15] Continue vers Termonde comme L1557.

50

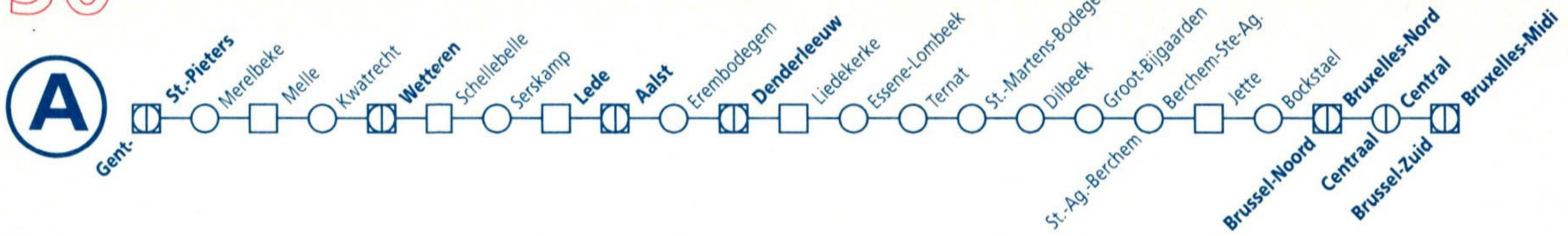

tab km		P 7907	IR h 3507	L 2078	P 7023	P 7908	P 7075	IC K 2208	L 2179	L 2258	L 1758	IC L 2307	IR h 3508	L 2079	IC K 2209	L 2180	L 2259	L 1759	IC L 2308	IR h 3509	L 2080
		1			3	▲			6							10					
50a	*Knokke*							*7 10*							*8 10*						
50a	*Blankenberge*							*7 14*							*8 14*						
50a	*Oostende*		*6 52*				*6 59*	*7 22*					*7 54*							*8 54*	
50a	*Brugge*		*7 07*				*7 14*	*7 37*					*8 08*		*8 34*					*9 08*	
0	**Gent-Sint-Pieters**		**7 33**				7 57	**8 09**					**8 33**		**9 09**					**9 33**	
5	Merelbeke		**7 38**				8 02	|					**8 38**		|					**9 38**	
8	Melle		**7 41**				8 05	|					**8 41**		|					**9 41**	
11	Kwatrecht		**7 44**				8 08	|					**8 44**		|					**9 44**	
15	**Wetteren**		**7 48**				8 12	**8 20**					**8 48**		**9 20**					**9 48**	
17	Schellebelle		**7 51**				8 15	|					**8 51**		|					**9 51**	
21	Serskamp		**7 55**				8 18	|					**8 55**		|					**9 55**	
23	**Lede**		**7 58**				8 21	**8 27**					**8 58**		**9 27**					**9 58**	
28	**Aalst** ○		**8 02**				8 25	**8 31**					**9 02**		**9 31**					**10 02**	
28	**Aalst**		**8 04**	8 08			8 26	**8 32**	8 37		8 41		**9 04**	9 08	**9 32**	9 37		9 41		**10 04**	10 08
31	Erembodegem		**8 07**	8 11			8 29	|	8 40		8 45		**9 07**	9 11	|	9 40		9 45		**10 07**	10 11
35	**Denderleeuw** ○		**8 11**	8 15			8 33	**8 38**	8 44		8 49		**9 11**	9 15	**9 38**	9 44		9 49		**10 11**	10 15
35	**Denderleeuw**	8 11	**8 14**			8 30		**8 39**		8 48		**9 02**	**9 13**		**9 39**		9 48		**10 02**	**10 13**	
36	Liedekerke	|	**8 17**			8 33		**8 43**		|		**9 17**		**9 43**		|		|	**10 17**	
60	**Brussel-Bruxelles** **Zuid/Midi** ○	8 29	**8 30**			8 46		**8 56**		9 03		**9 16**	**9 30**		**9 56**		10 03		**10 16**	**10 30**	
	Brussel-Bruxelles **Centr.** ○	8 34	**8 36**			8 51		**9 01**		9 09		**9 22**	**9 36**		**10 01**		10 09		**10 22**	**10 36**	
	Brussel-Bruxelles **Noord/Nord** ○	8 38	**8 40**			8 55		**9 05**		9 13		**9 26**	**9 40**		**10 05**		10 13		**10 26**	**10 40**	
36c	*Brussel-Nationaal-Luchth.* ○	*8 57*	**8 57**			*9 27*		*9 40*		*9 40*		*9 57*	**9 57**		*10 40*		*10 40*		*10 57*	**10 57**	
36	*Leuven* ○	*9 18*	*9 21*			*9 26*		**9 29**		*9 59*		*9 59*	*10 26*		**10 29**		*10 59*		*10 59*	*11 26*	
0	**Denderleeuw**			8 16	8 25		8 34		8 46					9 16		9 46					10 16
1	Liedekerke			8 19	8 28		8 37		8 49					9 19		9 49					10 19
2	Essene-Lombeek			8 21	|		8 39		8 51					9 21		9 51					10 21
6	Ternat			8 25	8 32		8 43		8 55					9 25		9 55					10 25
9	Sint-Martens-Bodegem			8 28	|		8 46		8 58					9 28		9 58					10 28
11	Dilbeek			8 31	8 37		8 49		9 01					9 31		10 01					10 31
14	Groot-Bijgaarden			8 34	|		8 52		9 04					9 34		10 04					10 34
15	St.-Ag.-Berchem-Ste-Ag.			8 36	|		8 54		9 06					9 36		10 06					10 36
18	Jette			8 39	8 42		8 58		9 09					9 39		10 09					10 39
20	Bockstael			8 41	8 44		9 00		9 11					9 41		10 11					10 41
26	**Brussel-Bruxelles** **Noord/Nord** ○			8 45			9 04							9 45							10 45
	Brussel-Bruxelles **Centr.** ○			8 50			9 09							9 50							10 50
	Brussel-Bruxelles **Zuid/Midi** ○			8 54			9 13							9 54							10 54

tab km		IC K 2210	L 2181	L 2260	L 1760	IC L 2309	IR h 3510	L 2081	IC K 2211	L 2182	L 2261	L 1761	IC L 2310	IR h 3511	L 2082	IC K 2212	L 2183	L 2262	L 1762	IC L 2311	IR h 3512
			[1]							[12]							[13]				
50a	*Knokke*	*9 10*							*10 10*							*11 10*					
50a	*Blankenberge*	*9 14*							*10 14*							*11 14*					
50a	*Oostende*						*9 54*							*10 54*							*11 54*
50a	*Brugge*	*9 34*					*10 08*		*10 34*					*11 08*		*11 34*					*12 08*
0	**Gent-Sint-Pieters**	**10 09**					**10 33**		**11 09**					**11 33**		**12 09**					**12 33**
5	Merelbeke	|					**10 38**		|					**11 38**		|				**12 38**
8	Melle	|					**10 41**		|					**11 41**		|				**12 41**
11	Kwatrecht	|					**10 44**		|					**11 44**		|				**12 44**
15	**Wetteren**	**10 20**					**10 48**		**11 20**					**11 48**		**12 20**					**12 48**
17	Schellebelle	|					**10 51**		|					**11 51**		|				**12 51**
21	Serskamp	|					**10 55**		|					**11 55**		|				**12 55**
23	**Lede**	**10 27**					**10 58**		**11 27**					**11 58**		**12 27**					**12 58**
28	**Aalst** ○	**10 31**					**11 02**		**11 31**					**12 02**		**12 31**					**13 02**
28	**Aalst**	**10 32**	10 37		10 41		**11 04**	11 08	**11 32**	11 37		11 41		**12 04**	12 08	**12 32**	12 37		12 41		**13 04**
31	Erembodegem	|	10 40		10 45		**11 07**	11 11	|	11 40		11 45		**12 07**	12 11	|	12 40		12 45		**13 07**
35	**Denderleeuw** ○	**10 38**	10 44		[8] 10 49		**11 11**	11 15	**11 38**	11 44		[8] 11 49		**12 11**	12 15	**12 38**	12 44		[8] 12 49		**13 11**
35	**Denderleeuw**	**10 39**		10 48		**11 02**	**11 13**		**11 39**		11 48		**12 02**	**12 13**		**12 39**		12 48		**13 02**	**13 13**
36	Liedekerke	**10 43**		|		**11 17**		**11 43**		|		|	**12 17**		**12 43**		|		|	**13 17**
60	**Brussel-Bruxelles** Zuid/Midi ○	**10 56**		11 03		**11 16**	**11 30**		**11 56**		12 03		**12 16**	**12 30**		**12 56**		13 03		**13 16**	**13 30**
	Brussel-Bruxelles Centr. ○	**11 01**		11 09		**11 22**	**11 36**		**12 01**		12 09		**12 22**	**12 36**		**13 01**		13 09		**13 22**	**13 36**
	Brussel-Bruxelles Noord/Nord ○	[5] **11 05**		11 13		[9] **11 26**	[2] **11 40**		[5] **12 05**		12 13		[9] **12 26**	[2] **12 40**		[5] **13 05**		13 13		[9] **13 26**	[2] **13 40**
36c	*Brussel-Nationaal-Luchth.* ○	*11 40*		*11 40*		*11 57*	**11 57**		*12 40*		*12 40*		*12 57*	**12 57**		*13 40*		*13 40*		*13 57*	**13 57**
36	*Leuven* ○	**11 29**		*11 59*		*11 59*	*12 26*		**12 29**		*12 59*		*12 59*	*13 26*		**13 29**		*13 59*		*13 59*	*14 26*
0	**Denderleeuw**		10 46					11 16		11 46					12 16		12 46				
1	Liedekerke		10 49					11 19		11 49					12 19		12 49				
2	Essene-Lombeek		10 51					11 21		11 51					12 21		12 51				
6	Ternat		10 55					11 25		11 55					12 25		12 55				
9	Sint-Martens-Bodegem		10 58					11 28		11 58					12 28		12 58				
11	Dilbeek		11 01					11 31		12 01					12 31		13 01				
14	Groot-Bijgaarden		11 04					11 34		12 04					12 34		13 04				
15	St.-Ag.-Berchem-Ste-Ag.		11 06					11 36		12 06					12 36		13 06				
18	Jette		11 09					11 39		12 09					12 39		13 09				
20	Bockstael		[7] 11 11					11 41		[7] 12 11					12 41		[7] 13 11				
26	**Brussel-Bruxelles** Noord/Nord ○							11 45							12 45						
	Brussel-Bruxelles Centr. ○							11 50							12 50						
	Brussel-Bruxelles Zuid/Midi ○							11 54							12 54						

[1] Schaarbeek 8 44.
[2] Zie verder tabel 36c.
[3] Stopt te Brussel-Schuman 8 55, Brussel-L.W. 8 58, Etterbeek 9 02.
[4] Zie verder tabel 161.
[5] Zie verder tabellen 36, 21.
[6] Stopt te Brussel-Schuman 9 18, Brussel-L.W. 9 21, Etterbeek 9 25.
[7] Zie verder tabellen 161, 26, 124.
[8] Zie verder tabel 90.
[9] Zie verder tabellen 60, 59.
[10] Stopt te Brussel-Schuman 10 18, Brussel-L.W. 10 21, Etterbeek 10 25.
[11] Stopt te Brussel-Schuman 11 18, Brussel-L.W. 11 21, Etterbeek 11 25.
[12] Stopt te Brussel-Schuman 12 18, Brussel-L.W. 12 21, Etterbeek 12 25.
[13] Stopt te Brussel-Schuman 13 18, Brussel-L.W. 13 21, Etterbeek 13 25.

[1] Schaerbeek 8 44.
[2] Voir tableau 36c.
[3] Arrêt à Bruxelles-Schuman 8 55, Bruxelles-Q.L. 8 58, Etterbeek 9 02.
[4] Voir tableau 161.
[5] Voir tableaux 36, 21.
[6] Arrêt à Bruxelles-Schuman 9 18, Bruxelles-Q.L. 9 21, Etterbeek 9 25.
[7] Voir tableaux 161, 26, 124.
[8] Voir tableau 90.
[9] Voir tableaux 60, 59.
[10] Arrêt à Bruxelles-Schuman 10 18, Bruxelles-Q.L. 10 21, Etterbeek 10 25.
[11] Arrêt à Bruxelles-Schuman 11 18, Bruxelles-Q.L. 11 21, Etterbeek 11 25.
[12] Arrêt à Bruxelles-Schuman 12 18, Bruxelles-Q.L. 12 21, Etterbeek 12 25.
[13] Arrêt à Bruxelles-Schuman 13 18, Bruxelles-Q.L. 13 21, Etterbeek 13 25.

50

50

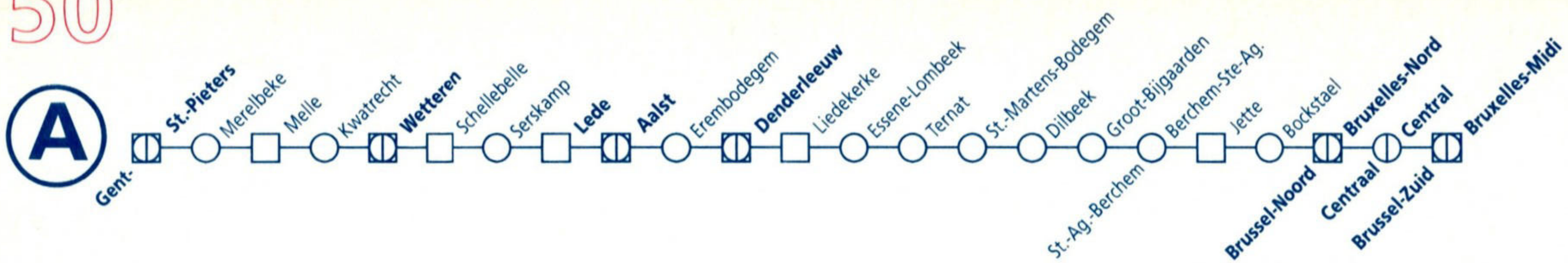

tab km		L 2083	IC K 2213	L 2184	L 2263	L 1763	IC L 2312	IR h 3513	L 2084	IC K 2214	L 2185	L 2264	L 1764	IC L 2313	IR h 3514	L 2085	IC K 2215	L 2186	L 2265	L 1765	IC L 2314
				2							7							8			
50a	*Knokke*		*12 10*							*13 10*							*14 10*				
50a	*Blankenberge*		*12 14*							*13 14*							*14 14*				
50a	*Oostende*							*12 54*							*13 54*		*14 23*				
50a	*Brugge*		*12 34*					*13 08*		*13 34*					*14 08*		*14 37*				
0	**Gent-Sint-Pieters**		**13 09**					**13 33**		**14 09**					**14 33**		**15 09**				
5	Merelbeke							**13 38**							**14 38**						
8	Melle							**13 41**							**14 41**						
11	Kwatrecht							**13 44**							**14 44**						
15	**Wetteren**		**13 20**					**13 48**		**14 20**					**14 48**		**15 20**				
17	Schellebelle							**13 51**							**14 51**						
21	Serskamp							**13 55**							**14 55**						
23	**Lede**		**13 27**					**13 58**		**14 27**					**14 58**		**15 27**				
28	**Aalst** ○		**13 31**					**14 02**		**14 31**					**15 02**		**15 31**				
28	**Aalst**	13 08	**13 32**	13 37		13 41		**14 04**	14 08	**14 32**	14 37		14 41		**15 04**	15 08	**15 32**	15 37		15 41	
31	Erembodegem	13 11		13 40		13 45		**14 07**	14 11		14 40		14 45		**15 07**	15 11		15 40		15 45	
35	**Denderleeuw** ○	13 15	**13 38**	13 44		4 13 49		**14 11**	14 15	**14 38**	14 44		4 14 49		**15 11**	15 15	**15 38**	15 44		4 15 49	
35	**Denderleeuw**		**13 39**		13 48		**14 02**	**14 13**		**14 39**		14 48		**15 02**	**15 13**		**15 39**		15 48		**16 02**
36	Liedekerke		**13 43**					**14 17**		**14 43**					**15 17**		**15 43**				
60	**Brussel-Bruxelles** **Zuid/Midi** ○		**13 56**		14 03		**14 16**	**14 30**		**14 56**		15 03		**15 16**	**15 30**		**15 56**		16 03		**16 16**
	Centr. ○		**14 01**		14 09		**14 22**	**14 36**		**15 01**		15 09		**15 22**	**15 36**		**16 01**		16 09		**16 22**
	Noord/Nord ○		1 **14 05**		14 13		5 **14 26**	6 **14 40**		1 **15 05**		15 13		5 **15 26**	6 **15 40**		1 **16 05**		16 13		5 **16 26**
36c	*Brussel-Nationaal-Luchth.* ○		*14 40*		*14 40*		*14 57*	**14 57**		*15 40*		*15 40*		*15 57*	**15 57**						*16 57*
36	*Leuven* ○		**14 29**		*14 59*		*14 59*	*15 26*		**15 29**		*15 59*		*15 59*	*16 26*		**16 29**		*16 39*		*16 59*
0	**Denderleeuw**	13 16		13 46					14 16		14 46					15 16		15 46			
1	Liedekerke	13 19		13 49					14 19		14 49					15 19		15 49			
2	Essene-Lombeek	13 21		13 51					14 21		14 51					15 21		15 51			
6	Ternat	13 25		13 55					14 25		14 55					15 25		15 55			
9	Sint-Martens-Bodegem	13 28		13 58					14 28		14 58					15 28		15 58			
11	Dilbeek	13 31		14 01					14 31		15 01					15 31		16 01			
14	Groot-Bijgaarden	13 34		14 04					14 34		15 04					15 34		16 04			
15	St.-Ag.-Berchem-Ste-Ag.	13 36		14 06					14 36		15 06					15 36		16 06			
18	Jette	13 39		14 09					14 39		15 09					15 39		16 09			
20	Bockstael	13 41		3 14 11					14 41		3 15 11					15 41		3 16 11			
26	**Brussel-Bruxelles** **Noord/Nord** ○	13 45							14 45							15 45					
	Centr. ○	13 50							14 50							15 50					
	Zuid/Midi ○	13 54							14 54							15 54					

tab km		IR h 3515	L 2086	P 8951	IC K 2216	L 2187	L 2266	L 1766	IC L 2315	IR h 3516	P 8952	L 2087	P 8065	IC K 2217	L 2188	L 2267	L 1767	IC L 2316	IR h 3517	L 2088	IC K 2218
						[9]							▲		[10]						☼
50a	*Knokke*				*15 10*									*16 10*							*17 10*
50a	*Blankenberge*				*15 14*									*16 14*							**17 25**
50a	*Oostende*	*14 54*								*15 54*	*15 54*								*16 54*		
50a	*Brugge*	*15 08*			*15 34*					*16 08*	*16 08*		*16 16*	*16 34*					*17 08*		**17 37**
0	**Gent-Sint-Pieters**	**15 33**			**16 09**					**16 33**	16 42		16 57	**17 09**					**17 33**		**18 09**
5	Merelbeke	**15 38**								**16 38**			17 02						**17 38**		
8	Melle	**15 41**								**16 41**			17 06						**17 41**		
11	Kwatrecht	**15 44**								**16 44**			17 09						**17 44**		
15	**Wetteren**	**15 48**			**16 20**					**16 48**			17 13	**17 20**					**17 48**		**18 20**
17	Schellebelle	**15 51**								**16 51**			17 16						**17 51**		
21	Serskamp	**15 55**								**16 55**			17 19						**17 55**		
23	**Lede**	**15 58**			**16 27**					**16 58**			17 22	**17 27**					**17 58**		**18 27**
28	**Aalst** ○	**16 02**			**16 31**					**17 02**			17 26	**17 31**					**18 02**		**18 31**
28	**Aalst**	**16 04**	16 08	16 14	**16 32**	16 37		16 41		**17 04**		17 08		**17 32**	17 37		17 41		**18 04**	18 08	**18 32**
31	Erembodegem	**16 07**	16 11	16 18		16 40		16 45		**17 07**		17 11			17 40		17 45		**18 07**	18 11	
35	**Denderleeuw** ○	**16 11**	16 15	[4] 16 22	**16 38**	16 44		[4] 16 49		**17 11**	[4] 17 00	17 15		**17 38**	17 44		[4] 17 49		**18 11**	18 15	**18 38**
35	**Denderleeuw**	**16 13**			**16 39**		16 48		**17 02**	**17 13**				**17 39**		17 50		**18 02**	**18 13**		**18 39**
36	Liedekerke	**16 17**			**16 43**					**17 17**				**17 43**					**18 17**		**18 43**
60	**Brussel-Bruxelles** **Zuid/Midi** ○	**16 30**			**16 56**		17 03		**17 16**	**17 30**				**17 56**		18 04		**18 16**	**18 30**		**18 56**
	Brussel-Bruxelles **Centr.** ○	**16 36**			**17 01**		17 09		**17 22**	**17 36**				**18 01**		18 09		**18 22**	**18 36**		**19 01**
	Brussel-Bruxelles **Noord/Nord** ○	[6] **16 40**			[1] **17 05**		17 13		[5] **17 26**	[6] **17 40**				[1] **18 05**		18 13		[5] **18 26**	[6] **18 40**		[1] **19 05**
36c	*Brussel-Nationaal-Luchth.* ○	**16 57**							*17 57*	**17 57**				*18 40*		*18 40*		*18 57*	**18 57**		*19 40*
36	*Leuven* ○	*17 26*			**17 29**		*17 39*		*17 59*	*18 23*				**18 29**		*18 59*		*18 59*	*19 26*		**19 29**
0	**Denderleeuw**		16 16			16 46						17 16			17 46					18 16	
1	Liedekerke		16 19			16 49						17 19			17 49					18 19	
2	Essene-Lombeek		16 21			16 51						17 21			17 51					18 21	
6	Ternat		16 25			16 55						17 25			17 55					18 25	
9	Sint-Martens-Bodegem		16 28			16 58						17 28			17 58					18 28	
11	Dilbeek		16 31			17 01						17 31			18 01					18 31	
14	Groot-Bijgaarden		16 34			17 04						17 34			18 04					18 34	
15	St.-Ag.-Berchem-Ste-Ag.		16 36			17 06						17 36			18 06					18 36	
18	Jette		16 39			17 09						17 39			18 09					18 39	
20	Bockstael		16 41			[3] 17 11						17 41			[3] 18 11					18 41	
26	**Brussel-Bruxelles** **Noord/Nord** ○		16 45									17 45								18 45	
	Brussel-Bruxelles **Centr.** ○		16 50									17 50								18 50	
	Brussel-Bruxelles **Zuid/Midi** ○		16 54									17 54								18 54	

[1] Zie verder tabellen 36, 21.
[2] Stopt te Brussel-Schuman 14 18, Brussel-L.W. 14 21, Etterbeek 14 25.
[3] Zie verder tabellen 161, 26, 124.
[4] Zie verder tabel 90.
[5] Zie verder tabellen 60, 59.
[6] Zie verder tabel 36c.
[7] Stopt te Brussel-Schuman 15 18, Brussel-L.W. 15 21, Etterbeek 15 25.
[8] Stopt te Brussel-Schuman 16 19, Brussel-L.W. 16 22, Etterbeek 16 26.
[9] Stopt te Brussel-Schuman 17 19, Brussel-L.W. 17 22, Etterbeek 17 26.
[10] Stopt te Brussel-Schuman 18 18, Brussel-L.W. 18 21, Etterbeek 18 25.

[1] Voir tableaux 36, 21.
[2] Arrêt à Bruxelles-Schuman 14 18, Bruxelles-Q.L. 14 21, Etterbeek 14 25.
[3] Voir tableaux 161, 26, 124.
[4] Voir tableau 90.
[5] Voir tableaux 60, 59.
[6] Voir tableau 36c.
[7] Arrêt à Bruxelles-Schuman 15 18, Bruxelles-Q.L. 15 21, Etterbeek 15 25.
[8] Arrêt à Bruxelles-Schuman 16 19, Bruxelles-Q.L. 16 22, Etterbeek 16 26.
[9] Arrêt à Bruxelles-Schuman 17 19, Bruxelles-Q.L. 17 22, Etterbeek 17 26.
[10] Arrêt à Bruxelles-Schuman 18 18, Bruxelles-Q.L. 18 21, Etterbeek 18 25.

50

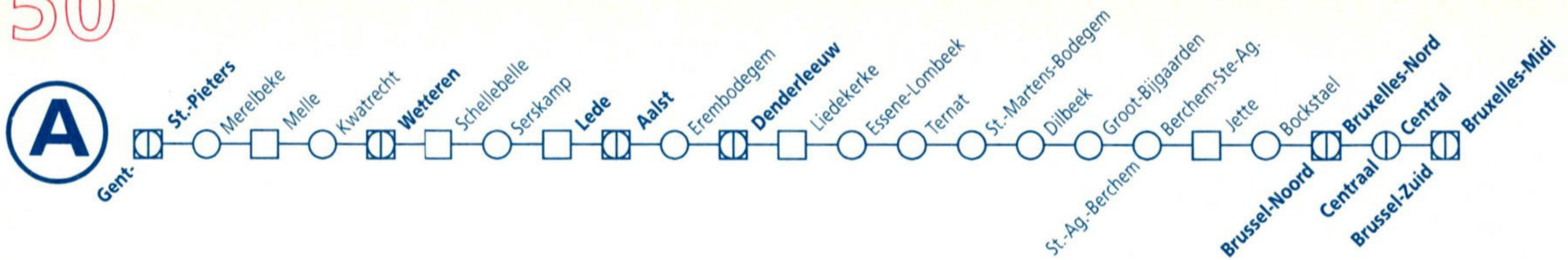

50

tab km		IC K 2218	L 2189	L 2268	L 1768	IC L 2317	IR h 3518	IC J 2119	L 2089	IC K 2219	IC K 2219	L 2269	L 1769	IC L 2318	IR h 3519	IC J 2120	L 2090	IC K 2220	IC K 2220	L 2270	L 1770
		◻1	◻3					◻3 ☼		☼	◻1					◻10 ☼		☼	◻1		
50a	*Knokke*	*17 10*								*18 10*	*18 10*							*19 10*	*19 10*		
50a	*Blankenberge*	*17 14*						*18 10*		**18 25**	*18 14*					*19 10*		**19 25**	*19 14*		
50a	*Oostende*						*17 54*	**18 14**		*18 14*					*18 54*	*19 01*					
50a	*Brugge*	*17 34*					*18 08*	**18 29**		**18 37**	*18 34*				*19 08*	*19 22*		**19 37**	*19 34*		
0	**Gent-Sint-Pieters**	**18 09**					**18 33**	**18 52**		**19 09**	**19 09**				**19 33**	**19 52**		**20 09**	**20 09**		
5	Merelbeke						**18 38**								**19 38**						
8	Melle						**18 41**								**19 41**						
11	Kwatrecht						**18 44**								**19 44**						
15	**Wetteren**	**18 20**					**18 48**			**19 20**	**19 20**				**19 48**			**20 20**	**20 20**		
17	Schellebelle						**18 51**								**19 51**						
21	Serskamp						**18 55**								**19 55**						
23	**Lede**	**18 27**					**18 58**			**19 27**	**19 27**				**19 58**			**20 27**	**20 27**		
28	**Aalst** ○	**18 31**					**19 02**			**19 31**	**19 31**				**20 02**			**20 31**	**20 31**		
28	**Aalst**	**18 32**	18 37		18 41		**19 04**		19 08	**19 32**	**19 32**		19 41		**20 04**		20 08	**20 32**	**20 32**		20 41
31	Erembodegem		18 40		18 45		**19 07**		19 11				19 45		**20 07**		20 11				20 45
35	**Denderleeuw** ○	**18 38**	18 44		◻5 18 49		**19 11**	**19 09**	19 15	**19 38**	**19 38**		◻5 19 49		**20 11**	**20 09**	20 15	**20 38**	**20 38**		◻5 20 49
35	**Denderleeuw**	**18 39**		18 48		**19 02**	**19 13**	**19 10**		**19 39**	**19 39**	19 48		**20 02**	**20 13**	**20 10**		**20 39**	**20 39**	20 48	
36	Liedekerke	**18 43**					**19 17**			**19 43**	**19 43**				**20 17**			**20 43**	**20 43**		
60	**Brussel-Bruxelles** Zuid/Midi ○	**18 56**		19 03		**19 16**	**19 30**	**19 27**		**19 56**	**19 56**	20 03		**20 16**	**20 30**	**20 27**		**20 56**	**20 56**	21 03	
	Brussel-Bruxelles Centr. ○	**19 01**		19 09		**19 22**	**19 36**	**19 39**		**20 01**	**20 01**	20 09		**20 22**	**20 36**	**20 39**		**21 01**	**21 01**	21 09	
	Brussel-Bruxelles Noord/Nord ○	◻2 **19 05**		19 13		◻6 **19 26**	◻7 **19 40**	◻9 **19 43**		◻2 **20 05**	◻2 **20 05**	20 13		◻6 **20 26**	◻7 **20 40**	◻9 **20 43**		◻2 **21 05**	◻2 **21 05**	21 13	
36c	*Brussel-Nationaal-Luchth.* ○	*19 40*		*19 40*		*19 57*	**19 57**	*20 08*		*20 40*	*20 40*	*20 40*		*20 57*	**20 57**	*21 08*		*21 40*	*21 40*	*21 40*	
36	*Leuven* ○	**19 29**		*19 44*		*19 59*	*20 26*	*20 26*		**20 29**	**20 29**	*20 59*		*20 59*	*21 26*	*21 26*		**21 29**	**21 29**	*21 59*	
0	**Denderleeuw**		18 46						19 16								20 16				
1	Liedekerke		18 49						19 19								20 19				
2	Essene-Lombeek		18 51						19 21								20 21				
6	Ternat		18 55						19 25								20 25				
9	Sint-Martens-Bodegem		18 58						19 28								20 28				
11	Dilbeek		19 01						19 31								20 31				
14	Groot-Bijgaarden		19 04						19 34								20 34				
15	St.-Ag.-Berchem-Ste-Ag.		19 06						19 36								20 36				
18	Jette		19 09						19 39								20 39				
20	Bockstael		◻4 19 11						19 41								20 41				
26	**Brussel-Bruxelles** Noord/Nord ○								19 45								20 45				
	Brussel-Bruxelles Centr. ○								19 50								20 50				
	Brussel-Bruxelles Zuid/Midi ○								19 54								20 54				

tab km		IC L 2319	IR h 3520	L 2091	IC K 2221	L 2271	L 1771	IC L 2320	IR h 3521	L 2092	IC K 2222	L 1772	IC L 2321	IR h 3522	L 2093	P 8956
50a	*Knokke*				*20 10*						*21 10*					
50a	*Blankenberge*				*20 14*						*21 14*					
50a	*Oostende*		*19 54*						*20 54*					*21 54*		*22 44*
50a	*Brugge*		*20 08*		*20 34*				*21 08*		*21 34*			*22 08*		*22 59*
0	**Gent-Sint-Pieters**		**20 33**		**21 09**				**21 33**		**22 09**			**22 33**		23 25
5	Merelbeke		**20 38**		|			**21 38**		|			**22 38**		23 30
8	Melle		**20 41**		|			**21 41**		|			**22 41**		23 33
11	Kwatrecht		**20 44**		|			**21 44**		|			**22 44**		23 36
15	**Wetteren**		**20 48**		**21 20**				**21 48**		**22 20**			**22 48**		23 40
17	Schellebelle		**20 51**		|				**21 51**		|			**22 51**		23 43
21	Serskamp		**20 55**		|				**21 55**		|			**22 55**		23 47
23	**Lede**		**20 58**		**21 27**				**21 58**		**22 27**			**22 58**		23 50
28	**Aalst** ○		**21 02**		**21 31**				**22 02**		**22 31**			**23 02**		23 55
28	**Aalst**		**21 04**	21 08	**21 32**		21 41		**22 04**	22 08	**22 32**	22 41		**23 04**	23 08	23 56
31	Erembodegem		**21 07**	21 11	|		21 45		**22 07**	22 11	|	22 45		**23 07**	23 11	23 59
35	**Denderleeuw** ○		**21 11**	21 15	**21 38**		[5] 21 49		**22 11**	22 15	**22 38**	[5] 22 49		**23 11**	23 15	[5] 0 03
35	**Denderleeuw**	**21 02**	**21 13**		**21 39**	21 48		**22 02**	**22 13**		**22 39**		**23 06**			
36	Liedekerke	|	**21 17**		**21 43**	|		|	**22 17**		**22 43**		|			
60	**Brussel-Bruxelles** Zuid/Midi ○	**21 16**	**21 30**		**21 56**	22 03		**22 16**	**22 30**		**22 56**		**23 20**			
	Brussel-Bruxelles Centr. ○	**21 22**	**21 36**		**22 01**	22 09		**22 22**	**22 36**		**23 01**		**23 24**			
	Brussel-Bruxelles Noord/Nord ○	[6] **21 26**	[7] **21 40**		[2] **22 05**	22 13		[6] **22 26**	[7] **22 40**		**23 05**		[11] **23 28**			
36c	*Brussel-Nationaal-Luchth.* ○	*21 57*	**21 57**		*22 40*	*22 40*		*22 57*	**22 57**		*23 40*					
36	*Leuven* ○	*21 59*	*22 26*		**22 29**	*22 59*		*22 59*	*23 26*				*0 18*			
0	**Denderleeuw**			21 16						22 16					23 16	
1	Liedekerke			21 19						22 19					23 19	
2	Essene-Lombeek			21 21						22 21					23 21	
6	Ternat			21 25						**22 25**					23 25	
9	Sint-Martens-Bodegem			21 28						22 28					23 28	
11	Dilbeek			21 31						22 31					23 31	
14	Groot-Bijgaarden			21 34						22 34					23 34	
15	St.-Ag.-Berchem-Ste-Ag.			21 36						22 36					23 36	
18	Jette			21 39						22 39					23 39	
20	Bockstael			21 41						22 41					23 41	
26	**Brussel-Bruxelles** Noord/Nord ○			21 45						22 45					23 45	
	Brussel-Bruxelles Centr. ○			21 50						22 50					23 50	
	Brussel-Bruxelles Zuid/Midi ○			21 54						22 54					23 54	

[1] Rijdt niet tijdens de rijperiode van de toeristentreinen.
[2] Zie verder tabellen 36, 21.
[3] Stopt te Brussel-Schuman 19 18, Brussel-L.W. 19 21, Etterbeek 19 25.
[4] Zie verder tabellen 161, 26, 124.
[5] Zie verder tabel 90.
[6] Zie verder tabellen 60, 59.
[7] Zie verder tabel 36c.
[8] Stopt te Brussel-Schuman 19 51, Brussel-L.W. 19 55.
[9] Zie verder tabellen 161, 162.
[10] Stopt te Brussel-Schuman 20 51, Brussel-L.W. 20 55.
[11] Zie verder tabel 60.

[1] Ne circule pas pendant la période de circulation des trains touristiques.
[2] Voir tableaux 36, 21.
[3] Arrêt à Bruxelles-Schuman 19 18, Bruxelles-Q.L. 19 21, Etterbeek 19 25.
[4] Voir tableaux 161, 26, 124.
[5] Voir tableau 90.
[6] Voir tableaux 60, 59.
[7] Voir tableau 36c.
[8] Arrêt à Bruxelles-Schuman 19 51, Bruxelles-Q.L. 19 55.
[9] Voir tableaux 161, 162.
[10] Arrêt à Bruxelles-Schuman 20 51, Bruxelles-Q.L. 20 55.
[11] Voir tableau 60.

50a

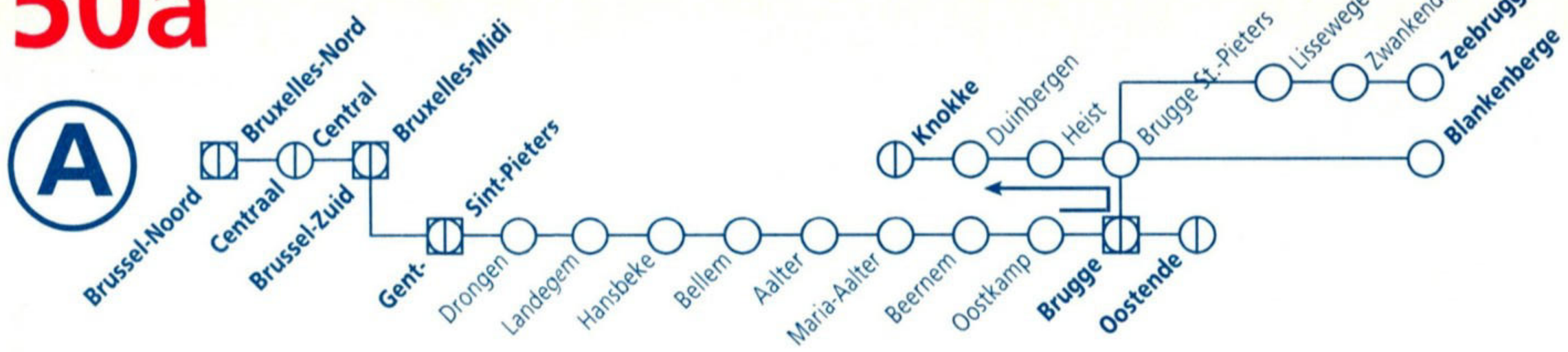

50a

tab km			P 7050	IC C 825	L 955	IC E 1525	L 956	L 555	IC C 826	IC E 1526	P 7052	IC G 1827	IC A 527	P 7060	L 957	L 556	IR i 3628	IC E 1527	IC C 827	P 7057	P 7054	IC G 1828
													1	▲						▲		
37	*Köln-Hbf*																					
36	*Liège-Guillemins*												4 22				*4 22*	*5 08*				
35	*Hasselt*																*4 45*	5 10				
36	*Leuven*												5 19				*5 31*	6 01				
36c	*Brussel-Nationaal-Luchth.*																*5 52*	*6 03*				
0	**Brussel-Bruxelles**	**Noord/Nord**											5 47				6 09	6 26				
		Centr.											5 51				6 13	6 30				
		Zuid/Midi											6 08				6 18	6 36				
56	**Gent-Sint-Pieters**	○											6 36				2 6 45	7 03				
59	*Antwerpen-Centraal*										*5 01*	5 37	*5 37*			*5 37*		*6 06*			*6 06*	6 37
56	**Gent-Sint-Pieters**		4 54					5 44			6 10	6 31	6 39			6 44		7 05			7 10	7 31
60	Drongen		4 58					5 48			6 14					6 48					7 14	
66	Landegem		5 03					5 53			6 19					6 53					7 19	
69	Hansbeke		5 06					5 56			6 22					6 56					7 22	
72	Bellem		5 09					5 59			6 25					6 59					7 25	
75	Aalter		5 12					6 02			6 29					7 02					7 29	
80	Maria-Aalter		5 15					6 06			6 33					7 06					7 33	
85	Beernem		5 19					6 10			6 37					7 10					7 38	
90	Oostkamp		5 23					6 15			6 42					7 15					7 43	
96	**Brugge**	○	5 28					6 19			6 47	6 52	7 01			7 19		7 26			7 48	7 52
96	**Brugge**			5 34					6 31			6 53	7 03						7 31			7 53
119	**Oostende**	○		5 47					6 44			7 06	7 16						7 44			8 06
96	**Brugge**					5 42				6 36				7 05				7 36				
99	Brugge-Sint-Pieters																					
111	**Blankenberge**	○				5 52				6 46				7 15				7 46				
96	**Brugge**					5 36				6 33								7 33				
99	Brugge-Sint-Pieters																					
115	Heist					5 48				6 45								7 45				
116	Duinbergen					5 50				6 47								7 47				
118	**Knokke**	○				5 53				6 50								7 50				
96	**Brugge**				5 38		6 08								7 08				7 49			
99	Brugge-Sint-Pieters				5 41		6 11								7 11							
108	Lissewege						6 18								7 18				7 58			
109	Zwankendamme				5 50		6 20								7 20				8 00			
111	**Zeebrugge**	○			5 54		6 23								7 23				8 03			

tab km		P 7062	IC A 528	L 958	L 557	IR i 3629	IC E 1528	IC C 828	IC G 1829	T 6729	IC A 529	L 959	T 6629	L 558	IR i 3630	IC K 2228	IC E 1529	IC C 829	IC J 2128	T 6828	P 7402
										☼			☼			☼			3 ☼ 4	☼	☼
37	*Köln-Hbf*																				
36	*Liège-Guillemins*		**5 49**			*5 49*	*6 08*				**6 49**				*6 49*		*7 08*		*6 49*		7 26
35	*Hasselt*		*5 45*			*5 45*	**6 10**				*6 45*				*6 45*		**7 10**		*6 45*		*7 10*
36	*Leuven*		**6 34**			*6 39*	**7 01**				**7 34**				*7 34*		**8 01**		*7 34*		*8 04*
36c	*Brussel-Nationaal-Luchth.*		*6 33*			**6 52**	*7 03*				*7 33*				**7 52**		*8 03*		*7 52*		*8 03*
0	**Brussel-Bruxelles** Noord/Nord		**6 59**			**7 09**	**7 26**				**7 59**				**8 09**		**8 26**		**8 17**		8 35
	Brussel-Bruxelles Centr.		**7 03**			**7 13**	**7 30**				**8 03**				**8 13**		**8 30**		**8 21**		8 39
	Brussel-Bruxelles Zuid/Midi		**7 08**			**7 18**	**7 36**				**8 08**				**8 18**		**8 36**		**8 31**		8 47
56	**Gent-Sint-Pieters** ○		**7 36**			2 **7 45**	**8 03**				**8 36**				2 **8 45**		**9 03**		5 **9 07**		9 15
59	*Antwerpen-Centraal*		*6 37*		*6 37*		*7 06*		**7 37**		*7 37*			*7 37*			*8 06*			*8 06*	*8 06*
56	**Gent-Sint-Pieters**		**7 39**		7 44		**8 05**		**8 31**		**8 39**			8 44		**8 58**	**9 05**			9 11	9 17
60	Drongen				7 48									8 48							
66	Landegem				7 53									8 53							
69	Hansbeke				7 56									8 56							
72	Bellem				7 59									8 59							
75	Aalter				8 02									9 02		**9 11**					
80	Maria-Aalter				8 06									9 06							
85	Beernem				8 10									9 10							
90	Oostkamp				8 15									9 15							
96	**Brugge** ○		**8 01**		8 19		**8 26**		**8 52**		**9 01**			9 19		**9 23**	**9 26**			9 33	9 39
96	**Brugge**		**8 03**					**8 31**	**8 53**		**9 03**							**9 31**		9 35	
119	**Oostende** ○		**8 16**					**8 44**	**9 06**		**9 16**							**9 44**		9 48	
96	**Brugge**	8 00					**8 36**			8 58						**9 25**	**9 36**				9 40
99	Brugge-Sint-Pieters	8 03																			
111	**Blankenberge** ○	8 12					**8 46**			9 08						**9 35**	**9 46**				9 50
96	**Brugge**						**8 33**						9 06				**9 33**				
99	Brugge-Sint-Pieters																				
115	Heist						**8 45**						9 18				**9 45**				
116	Duinbergen						**8 47**						9 20				**9 47**				
118	**Knokke** ○						**8 50**						9 23				**9 50**				
96	**Brugge**				8 08							9 08									
99	Brugge-Sint-Pieters				8 11							9 11									
108	Lissewege				8 18							9 18									
109	Zwankendamme				8 20							9 20									
111	**Zeebrugge** ○				8 23							9 24									

1 Schaarbeek 5 41.
2 Zie verder tabellen 75, 73.
3 Bestemming De Panne 10 10, evenals Oostende 9 48 als trein T 6828 (Gent-Sint-Pieters V. 9 11).
4 Brussel-L.W. 8 05, Brussel-Schuman 8 09.
5 Zie verder tabel 73.

1 Schaerbeek 5 41.
2 Voir tableaux 75, 73.
3 Destination La Panne 10 10, ainsi que Ostende 9 48 comme train T 6828 (Gand-Saint-Pierre D. 9 11).
4 Bruxelles-Q.L. 8 05, Bruxelles-Schuman 8 09.
5 Voir tableau 73.

50a

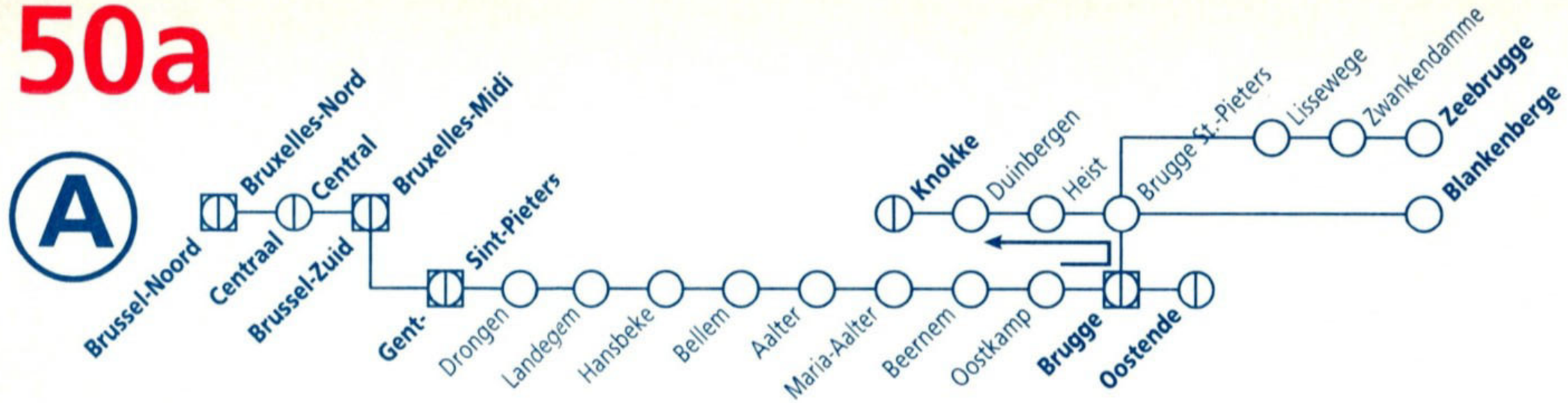

50a

tab km		IC M 2428	IC G 1830	T 6730	T 6610	IC A 530	T 6712	L 960	T 6630	T 6804	L 559	IR i 3631	IC K 2229	IC E 1530	IC C 830	T 6714	EN 224	T 6706	T 6803	IC M 2429	IC G 1831
		1 ☼		☼	☼		☼		☼	☼			☼			☼	3 4	☼	☼	5 ☼	
37	*Köln-Hbf*																**6 14**		*6 14*	*6 14*	
36	*Liège-Guillemins*	*7 26*				**7 49**						*7 49*		*8 08*			**8 18**		*8 18*	*8 18*	
35	*Hasselt*	*7 32*				*7 45*						*7 45*		**8 10**			*8 10*		8 23	*8 23*	
36	*Leuven*	*8 21*				**8 34**						*8 34*		**9 01**			**9 05**		9 14	*9 14*	
36c	*Brussel-Nationaal-Luchth.*					*8 33*						**8 52**		*9 03*			*9 03*		*9 20*	*9 20*	
0	**Brussel-Bruxelles** Noord/Nord	**8 47**				**8 59**						**9 09**		**9 26**			**9 29**		9 41	**9 47**	
	Brussel-Bruxelles Centr.	**8 51**				**9 03**						**9 13**		**9 30**			|		9 45	**9 51**	
	Brussel-Bruxelles Zuid/Midi	**9 00**				**9 08**						**9 18**		**9 36**			**9 46**		9 52	**10 00**	
56	**Gent-Sint-Pieters** ○	**9 27**				**9 36**						2 **9 45**		**10 03**			**10 14**		10 20	**10 27**	
59	*Antwerpen-Centraal*		**8 37**		*8 37*	*8 37*	*8 37*				*8 37*			*9 06*		*9 06*	*9 06*	*9 06*			**9 37**
56	**Gent-Sint-Pieters**	**9 28**	**9 31**		9 35	**9 39**	9 41				9 44		**9 58**	**10 05**		10 08	**10 16**	10 19	10 22	**10 28**	**10 31**
60	Drongen	|	|		|	|	|				9 48								
66	Landegem	|	|		|	|	|				9 53								
69	Hansbeke	|	|		|	|	|				9 56								
72	Bellem	|	|		|	|	|				9 59								
75	Aalter	|	|		|	|	|				10 02	**10 11**							
80	Maria-Aalter	|	|		|	|	|				10 06	|							
85	Beernem	|	|		|	|	|				10 10	|							
90	Oostkamp	|	|		|	|	|				10 15	|							
96	**Brugge** ○	**9 48**	**9 52**		9 57	**10 01**	10 05					10 19	**10 23**	**10 26**		10 29	**10 37**	10 40	10 43	**10 48**	**10 52**
96	**Brugge**		**9 53**			**10 03**				10 16					**10 31**		**10 39**		10 45		**10 53**
119	**Oostende** ○		**10 06**			**10 16**				10 29					**10 44**		**10 52**		10 58		**11 06**
96	**Brugge**	**9 50**		9 57	10 03		10 06						**10 25**	**10 36**		10 30		10 42		**10 50**	
99	Brugge-Sint-Pieters	|		|	|		|					|		|		|		|	
111	**Blankenberge** ○	**10 00**		10 08	10 13		10 17						**10 35**	**10 46**		10 40		10 52		**11 00**	
96	**Brugge**				10 00				10 12					**10 33**							
99	Brugge-Sint-Pieters				|				|				|							
115	Heist				10 12				10 25					**10 45**							
116	Duinbergen				10 14				10 27					**10 47**							
118	**Knokke** ○				10 17				10 30					**10 50**							
96	**Brugge**							10 08													
99	Brugge-Sint-Pieters							10 11													
108	Lissewege							10 18													
109	Zwankendamme							10 20													
111	**Zeebrugge** ○							10 23													

Donauwalzer

tab km		T 6731 ☼	IC A 531	T 6716 ☼	L 961	T 6631 ☼	L 560	IR i 3632	IC K 2230 ☼	IC E 1531	IC C 831	IC G 1832	T 6732 ☼	IC A 532	L 962	T 6632 ☼	L 561	IR i 3633	9321	IC E 1532	IC C 832
37	*Köln-Hbf*																				
36	*Liège-Guillemins*		8 49					*8 49*		*9 08*				9 49				*9 49*		*10 08*	
35	*Hasselt*		*8 45*					*8 45*		9 10				*9 45*				*9 45*		10 10	
36	*Leuven*		9 34					*9 34*		10 01				10 34				*10 34*		11 01	
36c	*Brussel-Nationaal-Luchth.*		*9 33*					9 52		*10 03*				*10 33*				10 52		*11 03*	
0	**Brussel-Bruxelles** Noord/Nord		9 59					10 09		10 26				10 59				11 09		11 26	
	Brussel-Bruxelles Centr.		10 03					10 13		10 30				11 03				11 13		11 30	
	Brussel-Bruxelles Zuid/Midi		10 08					10 18		10 36				11 08				11 18	11 31	11 36	
56	**Gent-Sint-Pieters** ○		10 36					[2] 10 45		11 03				11 36				[2] 11 45	12 00	12 03	
59	*Antwerpen-Centraal*		*9 37*	*9 37*			*9 37*			*10 06*		10 37		*10 37*			*10 37*		*11 06*	*11 06*	
56	**Gent-Sint-Pieters**		10 39	10 41			10 44		10 58	11 05		11 31		11 39			11 44		12 02	12 05	
60	Drongen						10 48										11 48				
66	Landegem						10 53										11 53				
69	Hansbeke						10 56										11 56				
72	Bellem						10 59										11 59				
75	Aalter						11 02		11 11								12 02				
80	Maria-Aalter						11 06										12 06				
85	Beernem						11 10										12 10				
90	Oostkamp						11 15										12 15				
96	**Brugge** ○		11 01	11 04			11 19		11 23	11 26		11 52		12 01			12 19		12 23	12 26	
96	**Brugge**		11 03								11 31	11 53		12 03					12 25		12 31
119	**Oostende** ○		11 16								11 44	12 06		12 16					12 37		12 44
96	**Brugge**	10 58		11 06					11 25	11 36			11 58							12 36	
99	Brugge-Sint-Pieters																				
111	**Blankenberge** ○	11 08		11 16					11 35	11 46			12 08							12 46	
96	**Brugge**					11 12				11 33					12 06					12 33	
99	Brugge-Sint-Pieters																				
115	Heist					11 25				11 45					12 18					12 45	
116	Duinbergen					11 27				11 47					12 20					12 47	
118	**Knokke** ○					11 30				11 50					12 23					12 50	
96	**Brugge**				11 08									12 08							
99	Brugge-Sint-Pieters				11 11									12 11							
108	Lissewege				11 18									12 18							
109	Zwankendamme				11 20									12 20							
111	**Zeebrugge** ○				11 23									12 23							

[1] Brussel-L.W. 8 35, Brussel-Schuman 8 39.
[2] Zie verder tabellen 75, 73.
[3] Zonder bagageruim.
[4] Rijdt van 24 mei tot 26 sept 98.
[5] Brussel-L.W. 9 35, Brussel-Schuman 9 39.
[6] Thalys vervoerbewijs verplicht.

[1] Bruxelles-Q.L. 8 35, Bruxelles-Schuman 8 39.
[2] Voir tableaux 75, 73.
[3] Pas de compartiment fourgon.
[4] Circule du 24 mai au 26 sept 98.
[5] Bruxelles-Q.L. 9 35, Bruxelles-Schuman 9 39.
[6] Billet Thalys obligatoire.

50a

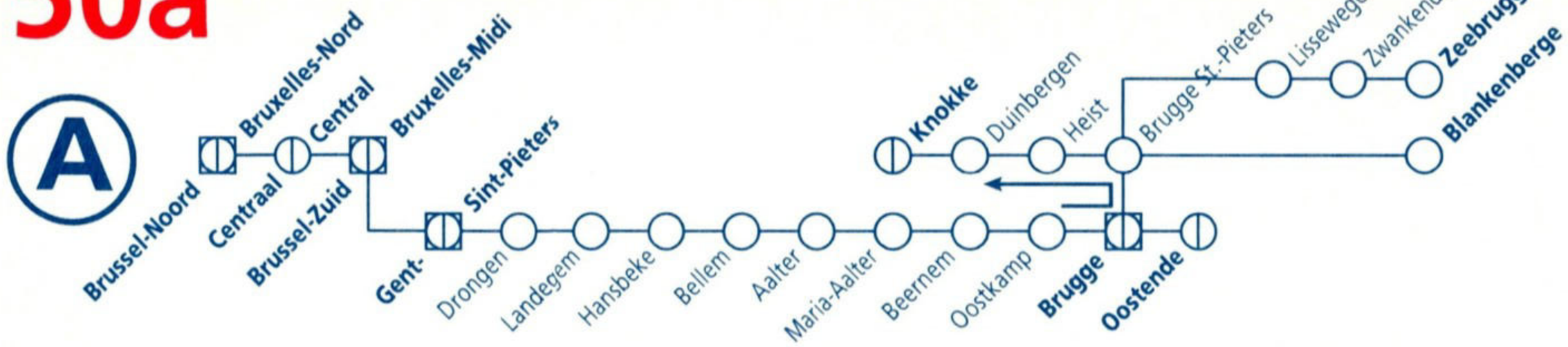

50a

tab km		P 7066 ▲	IC G 1833	T 6733 ☼	IC A 416	L 963	T 6633 ☼	L 562	IR i 3634	IC E 1533	IC C 833	IC G 1834	T 6734 ☼	IC A 534	L 964	T 6634 ☼	L 563	IR i 3635	IC E 1534	IC C 834	IC G 1835
37	*Köln-Hbf*				9 14				*9 14*												
36	*Liège-Guillemins*				10 49				*10 49*	*11 08*				11 49				*11 49*	*12 08*		
35	*Hasselt*				*10 45*				*10 45*	11 10				*11 45*				*11 45*	12 10		
36	*Leuven*				11 34				*11 34*	12 01				12 34				*12 34*	13 01		
36c	*Brussel-Nationaal-Luchth.*				*11 33*				11 52	*12 03*				*12 33*				12 52	*13 03*		
0	**Brussel-Bruxelles** Noord/Nord				11 59				12 09	12 26				12 59				13 09	13 26		
	Centr.				12 03				12 13	12 30				13 03				13 13	13 30		
	Zuid/Midi				12 08				12 18	12 36				13 08				13 18	13 36		
56	**Gent-Sint-Pieters** ○				12 36				f 12 45	13 03				13 36				f 13 45	14 03		
59	*Antwerpen-Centraal*	*11 06*	**11 37**		*11 37*			*11 37*		*12 06*		**12 37**		*12 37*			*12 37*		*13 06*		**13 37**
56	**Gent-Sint-Pieters**	12 14	**12 31**		**12 39**			12 44		**13 05**		**13 31**		**13 39**			13 44		**14 05**		**14 31**
60	Drongen	12 18	|		|			12 48		|	|		|			13 48		|		|
66	Landegem	12 23	|		|			12 53		|	|		|			13 53		|		|
69	Hansbeke	12 26	|		|			12 56		|	|		|			13 56		|		|
72	Bellem	12 29	|		|			12 59		|	|		|			13 59		|		|
75	Aalter	12 32	|		|			13 02		|	|		|			14 02		|		|
80	Maria-Aalter	12 36	|		|			13 06		|	|		|			14 06		|		|
85	Beernem	12 40	|		|			13 10		|	|		|			14 10		|		|
90	Oostkamp	12 45	|		|			13 15		|	|		|			14 15		|		|
96	**Brugge** ○	12 49	**12 52**		**13 01**			13 19		**13 26**		**13 52**		**14 01**			14 19		**14 26**		**14 52**
96	**Brugge**		**12 53**		**13 03**						**13 31**	**13 53**		**14 03**						**14 31**	**14 53**
119	**Oostende** ○		**13 06**		**13 16**						**13 44**	**14 06**		**14 16**						**14 44**	**15 06**
96	**Brugge**			12 58						**13 36**			13 58						**14 36**		
99	Brugge-Sint-Pieters			|						|			|					|		
111	**Blankenberge** ○			13 08						**13 46**			14 08						**14 46**		
96	**Brugge**						13 06			**13 33**						14 06			**14 33**		
99	Brugge-Sint-Pieters						|			|					|			|		
115	Heist						13 18			**13 45**						14 18			**14 45**		
116	Duinbergen						13 20			**13 47**						14 20			**14 47**		
118	**Knokke** ○						13 23			**13 50**						14 23			**14 50**		
96	**Brugge**					13 08									14 08						
99	Brugge-Sint-Pieters					13 11									14 11						
108	Lissewege					13 18									14 18						
109	Zwankendamme					13 20									14 20						
111	**Zeebrugge** ○					13 24									14 24						

tab km		T 6735 ☼	IC A 420	L 965	T 6635 ☼	L 564	IR i 3636	IC E 1535	IC C 835	IC G 1836	T 6736 ☼	IC A 536	L 966	T 6636 ☼	L 565	IR i 3637	IC E 1536	IC C 836	P 8054 ▲	P 8050	P 8001 2
37	*Köln-Hbf*		**11 14**				*11 14*														
36	*Liège-Guillemins*		**12 49**				*12 49*	*13 08*				**13 49**				*13 49*	*14 08*				
35	*Hasselt*		*12 45*				*12 45*	**13 10**				*13 45*				*13 45*	**14 10**				*14 10*
36	*Leuven*		**13 34**				*13 34*	**14 01**				**14 34**				*14 34*	**15 01**				*15 01*
36c	*Brussel-Nationaal-Luchth.*		*13 33*				**13 52**	*14 03*				*14 33*				**14 52**	*15 03*				*15 20*
0	**Brussel-Bruxelles** Noord/Nord		**13 59**				**14 09**	**14 26**				**14 59**				**15 09**	**15 26**				15 47
	Brussel-Bruxelles Centr.		**14 03**				**14 13**	**14 30**				**15 03**				**15 13**	**15 30**				15 51
	Brussel-Bruxelles Zuid/Midi		**14 08**				**14 18**	**14 36**				**15 08**				**15 18**	**15 36**				16 00
56	**Gent-Sint-Pieters** ○		**14 36**				1 **14 45**	**15 03**				**15 36**				1 **15 45**	**16 03**				3 16 28
59	*Antwerpen-Centraal*		*13 37*			*13 37*		*14 06*		**14 37**		*14 37*			*14 37*		*15 06*			*15 06*	
56	**Gent-Sint-Pieters**		**14 39**			14 44		**15 05**		**15 31**		**15 39**			15 44		**16 05**			16 11	
60	Drongen					14 48									15 48					16 15	
66	Landegem					14 53									15 53					16 20	
69	Hansbeke					14 56									15 56					16 23	
72	Bellem					14 59									15 59					16 26	
75	Aalter					15 02									16 02					16 30	
80	Maria-Aalter					15 06									16 06					16 34	
85	Beernem					15 10									16 10					16 38	
90	Oostkamp					15 15									16 15					16 43	
96	**Brugge** ○		**15 01**			15 19		**15 26**		**15 52**		**16 01**			16 19		**16 26**			16 48	
96	**Brugge**		**15 03**						**15 31**	**15 53**		**16 03**						**16 31**			
119	**Oostende** ○		**15 16**						**15 44**	**16 06**		**16 16**						**16 44**			
96	**Brugge**	14 58						**15 36**			15 58						**16 36**				
99	Brugge-Sint-Pieters																				
111	**Blankenberge** ○	15 08						**15 46**			16 08						**16 46**				
96	**Brugge**				15 06			**15 33**						16 06			**16 33**				
99	Brugge-Sint-Pieters																				
115	Heist				15 18			**15 45**						16 18			**16 45**				
116	Duinbergen				15 20			**15 47**						16 20			**16 47**				
118	**Knokke** ○				15 23			**15 50**						16 23			**16 50**				
96	**Brugge**			15 08									16 08						16 39		
99	Brugge-Sint-Pieters			15 11									16 11						16 42		
108	Lissewege			15 18									16 18						16 49		
109	Zwankendamme			15 20									16 20						16 51		
111	**Zeebrugge** ○			15 23									16 23						16 54		

1 Zie verder tabellen 75, 73.
2 Herkomst Dinant als trein IC 2435.
Brussel-L.W. 15 35, Brussel-Schuman 15 39.
3 Zie verder tabellen 75, 69.

1 Voir tableaux 75, 73.
2 Origine Dinant comme train IC 2435.
Bruxelles-Q.L. 15 35, Bruxelles-Schuman15 39.
3 Voir tableaux 75, 69.

50a

50a

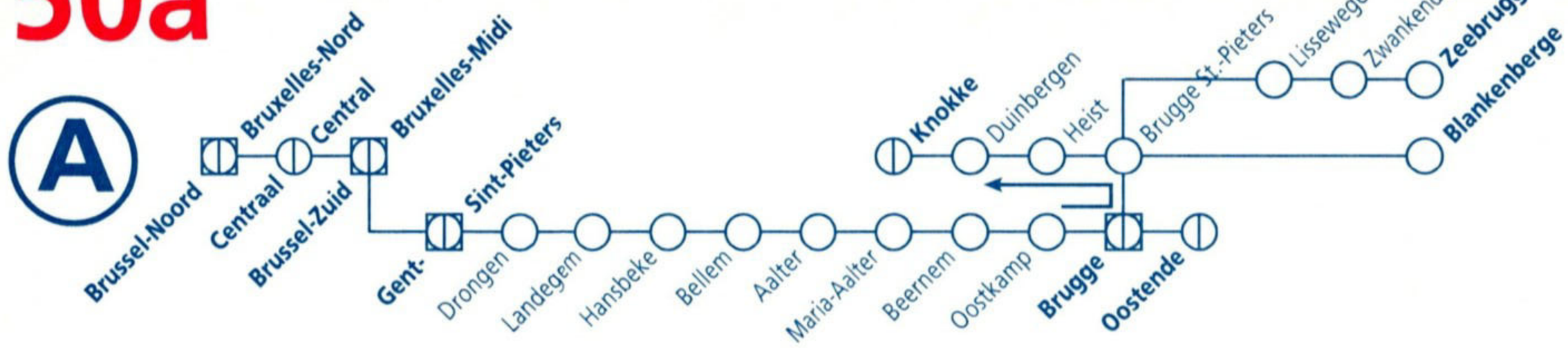

tab km			IC G 1837	P 8055	IC A 537	L 967	P 8057	L 566	IR i 3638	IC A 424	IC E 1537	IC C 837	P 8003	P 8004	P 8005	IC G 1838	T 6738	IC A 538	L 968	T 6638	P 8058	L 567
									1				3	4 ▲	5		☼			☼	7	
37	*Köln-Hbf*									13 14	*13 14*		*13 14*									
36	*Liège-Guillemins*				14 49				*14 49*	14 55	*15 08*		*15 08*	*15 08*				15 49				
35	*Hasselt*				*14 45*				*14 45*	*14 45*	15 10			*15 10*	*15 10*			*15 45*				
36	*Leuven*				15 34				*15 34*	15 40	16 01		*15 58*	*16 01*	*16 01*			16 34				
36c	*Brussel-Nationaal-Luchth.*				*15 33*				15 52	*15 52*	*16 03*		*16 03*	*16 03*				*16 33*				
0	**Brussel-Bruxelles** Noord/Nord				15 59				16 09	16 16	16 26		16 28	16 40	16 47			16 59				
	Centr.				16 03				16 13	16 20	16 30		16 33	16 44	16 51			17 03				
	Zuid/Midi				16 08				16 18	16 26	16 36		16 41	16 50	17 00			17 08				
56	**Gent-Sint-Pieters**	○			16 36				2 16 45	16 53	17 03		17 08	17 18	5 17 28			17 36				
59	*Antwerpen-Centraal*		15 37		*15 37*			*15 37*			*16 06*		*16 06*	*16 06*		16 37		*16 37*				*16 37*
56	**Gent-Sint-Pieters**		16 31		16 39			16 44		16 55	17 05		17 10	17 20		17 31		17 39				17 44
60	Drongen							16 48					17 14									17 48
66	Landegem							16 53					17 18									17 53
69	Hansbeke							16 56					17 21									17 56
72	Bellem							16 59					17 24									17 59
75	Aalter							17 02		17 08			17 28	17 33								18 02
80	Maria-Aalter							17 06					17 32									18 06
85	Beernem							17 10		17 15			17 36	17 41								18 10
90	Oostkamp							17 15					17 41									18 15
96	**Brugge**	○	16 52		17 01			17 19		17 22	17 26		17 46	17 50		17 52		18 01				18 19
96	**Brugge**		16 53		17 03					17 23		17 31	17 48			17 53		18 03				
119	**Oostende**	○	17 06		17 16					17 36		17 44	18 01			18 06		18 16				
96	**Brugge**			17 00							17 36						17 58					
99	Brugge-Sint-Pieters			17 03																		
111	**Blankenberge**	○		17 12							17 46						18 08					
96	**Brugge**						17 11				17 33									18 06	18 11	
99	Brugge-Sint-Pieters						17 14														18 14	
115	Heist						17 24				17 45									18 18	18 24	
116	Duinbergen						17 27				17 47									18 20	18 27	
118	**Knokke**	○					17 29				17 50									18 23	18 29	
96	**Brugge**					17 08													18 08			
99	Brugge-Sint-Pieters					17 11													18 11			
108	Lissewege					17 18													18 18			
109	Zwankendamme					17 20													18 20			
111	**Zeebrugge**	○				17 23													18 23			

tab km		IR i 3639	P 8006	IC E 1538	IC C 838	P 8007	P 8008	IC G 1839	T 6739	IC A 428	L 969	P 8059	L 568	IR i 3640	IC E 1539	IC C 839	P 8052	IC G 1840	T 6740	IC A 540	L 970
		8	9			10	11		☼										☼		
37	*Köln-Hbf*									15 14				15 14							
36	*Liège-Guillemins*	15 49	15 49	16 08		16 08				16 49				16 49	17 08					17 49	
35	*Hasselt*	15 45	15 45	16 10		16 10	16 10			16 45				16 45	17 10					17 45	
36	*Leuven*	16 34	16 34	17 01		17 01	17 01			17 34				17 34	18 01					18 34	
36c	*Brussel-Nationaal-Luchth.*	16 52	16 52	17 03		17 03				17 33				17 52	18 03					18 33	
0	**Brussel-Bruxelles** Noord/Nord	17 09	17 14	17 26		17 31	17 47			17 59				18 08	18 26					18 59	
	Brussel-Bruxelles Centr.	17 13	17 18	17 30		17 35	17 51			18 03				18 12	18 30					19 03	
	Brussel-Bruxelles Zuid/Midi	17 18	17 24	17 36		17 41	18 00			18 08				18 18	18 36					19 08	
56	**Gent-Sint-Pieters** ○	2 17 45	17 53	18 03		18 09	6 18 28			18 36				2 18 45	19 03					19 36	
59	*Antwerpen-Centraal*			17 06		17 06		17 37		17 37			17 37		18 06		18 06	18 37		18 37	
56	**Gent-Sint-Pieters**		17 55	18 05		18 11		18 31		18 39			18 44		19 05		19 08	19 31		19 39	
60	Drongen					18 15							18 48				19 12				
66	Landegem					18 20							18 53				19 17				
69	Hansbeke					18 23							18 56				19 20				
72	Bellem					18 26							18 59				19 23				
75	Aalter		18 08			18 30							19 02				19 27				
80	Maria-Aalter					18 34							19 06				19 31				
85	Beernem		18 15			18 38							19 10				19 35				
90	Oostkamp					18 43							19 15				19 40				
96	**Brugge** ○		18 22	18 26		18 48		18 52		19 01			19 19		19 26		19 45	19 52		20 01	
96	**Brugge**		18 23		18 31	18 49		18 53		19 03						19 31		19 53		20 03	
119	**Oostende** ○		18 36		18 44	19 02		19 06		19 16						19 44		20 06		20 16	
96	**Brugge**			18 36					18 58						19 36				19 58		
99	Brugge-Sint-Pieters																				
111	**Blankenberge** ○			18 46					19 08						19 46				20 08		
96	**Brugge**			18 33								19 06			19 33						
99	Brugge-Sint-Pieters																				
115	Heist			18 45								19 18			19 45						
116	Duinbergen			18 47								19 21			19 47						
118	**Knokke** ○			18 50								19 23			19 50						
96	**Brugge**										19 08										20 08
99	Brugge-Sint-Pieters										19 11										20 11
108	Lissewege										19 18										20 18
109	Zwankendamme										19 20										20 20
111	**Zeebrugge** ○										19 23										20 23

1 Rijdt ook verder naar Kortrijk als trein P 8015.
2 Zie verder tabellen 75, 73.
3 Schaarbeek 16 19.
4 Schaarbeek 16 34.
5 Herkomst Namen als trein IC 2536.
Brussel-L.W. 16 35, Brussel-Schuman 16 38.
6 Zie verder tabel 75.
7 Rijdt niet tijdens de rijperiode van de toeristentreinen.
8 Rijdt ook verder naar Kortrijk als trein P 8016.
9 Schaarbeek 17 09.
10 Schaarbeek 17 25.
11 Herkomst Namen als trein IC 2537.
Brussel-L.W. 17 35, Brussel-Schuman 17 38.

1 Continue également vers Courtrai comme train P 8015.
2 Voir tableaux 75, 73.
3 Schaerbeek 16 19.
4 Schaerbeek 16 34.
5 Origine Namur comme train IC 2536.
Bruxelles-Q.L. 16 35, Bruxelles-Schuman16 38.
6 Voir tableau 75.
7 Ne circule pas pendant la période de circulation des trains touristiques.
8 Continue également vers Courtrai comme train P 8016.
9 Schaerbeek 17 09.
10 Schaerbeek 17 25.
11 Origine Namur comme train IC 2537.
Bruxelles-Q.L. 17 35, Bruxelles-Schuman 17 38.

50a

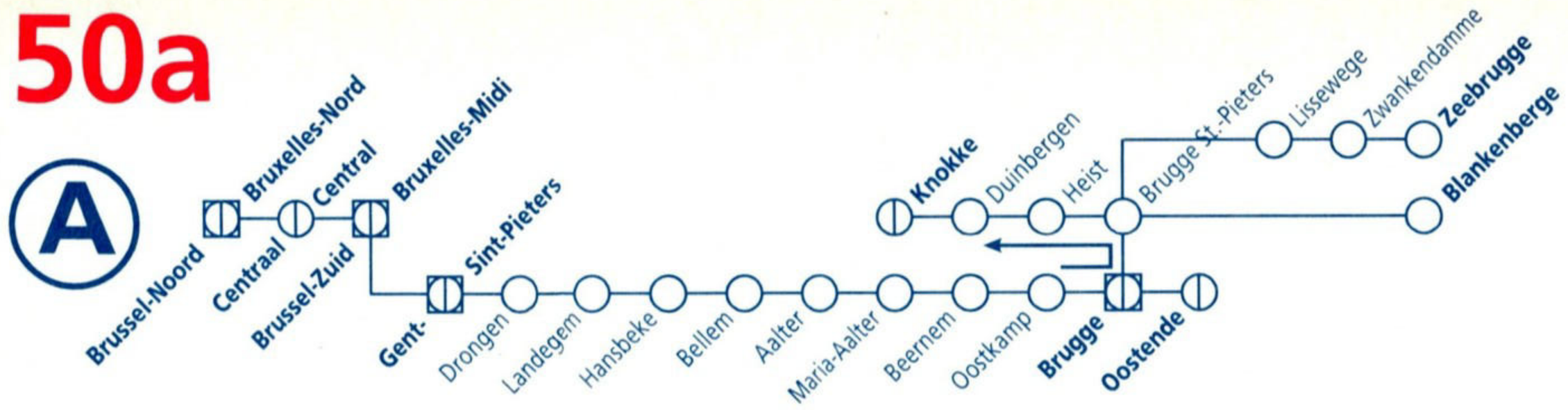

50a

tab km			T 6640	L 569	IR i 3641	9353	IC E 1540	IC C 840	IC G 1841	IC A 432	L 971	L 570	IR i 3642	IC E 1541	IC C 841	IC G 1842	IC A 542	L 972	L 571	IR i 3643	IC E 1542	IC C 842
			☼			2																
37	*Köln-Hbf*									17 14			*17 14*									
36	*Liège-Guillemins*				*17 49*		*18 08*			18 49			*18 49*	*19 08*			19 49			*19 49*	*20 08*	
35	*Hasselt*				*17 45*		18 10			*18 45*			*18 45*	19 10			*19 45*			*19 45*	20 10	
36	*Leuven*				*18 34*		19 01			19 34			*19 34*	20 01			20 34			*20 34*	21 01	
36c	*Brussel-Nationaal-Luchth.*				18 52		*19 03*			*19 33*			19 52	*20 03*			*20 33*			20 52	*21 03*	
0	**Brussel-Bruxelles** Noord/Nord				19 09		19 26			19 59			20 09	20 26			20 59			21 09	21 26	
	Centr.				19 13		19 30			20 03			20 13	20 30			21 03			21 13	21 30	
	Zuid/Midi				19 18	19 32	19 36			20 08			20 18	20 36			21 08			21 18	21 36	
56	**Gent-Sint-Pieters**	○			f 19 45	20 00	20 03			20 36			f 20 45	21 03			21 36			f 21 45	22 03	
59	*Antwerpen-Centraal*			*18 37*		*19 06*	*19 06*		*19 37*	*19 37*		*19 37*		*20 06*		*20 37*	*20 37*		*20 37*		*21 06*	
56	**Gent-Sint-Pieters**			19 44		20 02	20 05		20 31	20 39		20 44		21 05		21 31	21 39		21 44		22 05	
60	Drongen			19 48								20 48							21 48			
66	Landegem			19 53								20 53							21 53			
69	Hansbeke			19 56								20 56							21 56			
72	Bellem			19 59								20 59							21 59			
75	Aalter			20 02								21 02							22 02			
80	Maria-Aalter			20 06								21 06							22 06			
85	Beernem			20 10								21 10							22 10			
90	Oostkamp			20 15								21 15							22 15			
96	**Brugge**	○		20 19		20 23	20 26		20 52	21 01		21 19		21 26		21 52	22 01		22 19		22 26	
96	**Brugge**					20 25		20 31	20 53	21 03					21 31	21 53	22 03					22 31
119	**Oostende**	○				20 37		20 44	21 06	21 16					21 44	22 06	22 16					22 44
96	**Brugge**						20 36							21 36							22 36	
99	Brugge-Sint-Pieters																					
111	**Blankenberge**	○					20 46							21 46							22 46	
96	**Brugge**		20 06				20 33							21 33							22 33	
99	Brugge-Sint-Pieters																					
115	Heist		20 18				20 45							21 45							22 45	
116	Duinbergen		20 20				20 47							21 47							22 47	
118	**Knokke**	○	20 23				20 50							21 50							22 50	
96	**Brugge**										21 08							22 08				
99	Brugge-Sint-Pieters										21 11							22 11				
108	Lissewege										21 18							22 18				
109	Zwankendamme										21 20							22 20				
111	**Zeebrugge**	○									21 23							22 23				

tab km		IC G 1843	IC A 543	L 572	IR i 3644	IC E 1543	IC A 438	L 573	IC E 1544
37	*Köln-Hbf*						20 14		
36	*Liège-Guillemins*		20 49		*20 49*	*21 08*	21 49		*22 08*
35	*Hasselt*		*20 45*		*20 45*	21 10	*21 45*		22 10
36	*Leuven*		21 34		*21 34*	22 01	22 34		23 01
36c	*Brussel-Nationaal-Luchth.*		*21 33*		21 52	*22 03*	*22 33*		*23 03*
0	**Brussel-Bruxelles** Noord/Nord		21 59		22 09	22 26	22 59		23 26
	Brussel-Bruxelles Centr.		22 03		22 13	22 30	23 03		23 30
	Brussel-Bruxelles Zuid/Midi		22 08		22 18	22 36	23 08		23 38
56	**Gent-Sint-Pieters** ○		22 36		22 45	23 03	23 36		0 09
59	*Antwerpen-Centraal*	21 37	*21 37*	*21 37*		*22 06*			*23 06*
56	**Gent-Sint-Pieters**	22 31	22 39	22 44		23 05	23 39	23 44	0 11
60	Drongen	|	|	22 48		|	|	23 48	0 15
66	Landegem	|	|	22 53		|	|	23 53	0 20
69	Hansbeke	|	|	22 56		|	|	23 56	0 23
72	Bellem	|	|	22 59		|	|	23 59	0 26
75	Aalter	|	|	23 02		|	|	0 02	0 29
80	Maria-Aalter	|	|	23 06		|	|	0 06	0 33
85	Beernem	|	|	23 10		|	|	0 10	0 37
90	Oostkamp	|	|	23 15		|	|	0 15	0 41
96	**Brugge** ○	22 52	23 01	23 19		23 26	0 01	0 19	0 46
96	**Brugge**	22 53	23 03				0 03		0 51
119	**Oostende** ○	23 06	23 16				0 16		1 03
96	**Brugge**								
99	Brugge-Sint-Pieters								
111	**Blankenberge** ○								
96	**Brugge**								
99	Brugge-Sint-Pieters								
115	Heist								
116	Duinbergen								
118	**Knokke** ○								
96	**Brugge**								
99	Brugge-Sint-Pieters								
108	Lissewege								
109	Zwankendamme								
111	**Zeebrugge** ○								

[1] Zie verder tabellen 75, 73.
[2] Thalys vervoerbewijs verplicht.

[1] Voir tableaux 75, 73.
[2] Billet Thalys obligatoire.

BLANKENBERGE

National Sea Life

B-Dagtrip 155*

50a

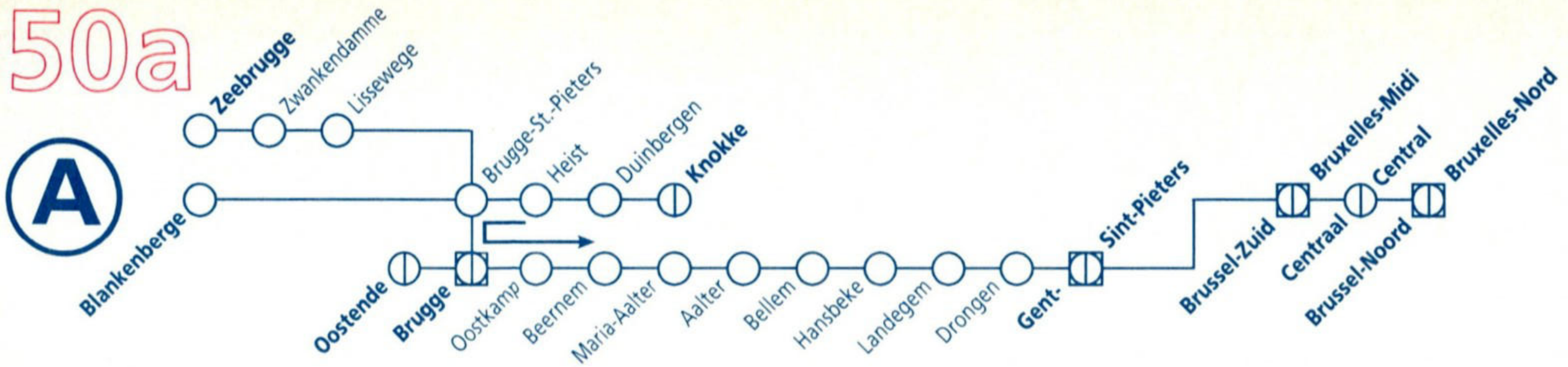

505

tab km		IC E 1504	IR i 3603	IC A 504	P 7051	IC C 805	IC E 1505	IR i 3604	L 576	IC A 411	IC G 1805	P 7001	P 7002	L 975	IC C 806	IC E 1506	9308	P 7003	IR i 3605	L 577	L 976
												6	7				9	11			
0	**Zeebrugge**													6 04							6 37
2	Zwankendamme													6 08							6 40
3	Lissewege													6 10							6 42
12	Brugge-Sint-Pieters													6 17							6 49
15	**Brugge** ○													6 20							6 52
0	**Knokke**															**6 10**					
2	Duinbergen															**6 13**					
3	Heist															**6 15**					
19	Brugge-Sint-Pieters															|					
22	**Brugge** ○															**6 27**					
0	**Blankenberge**															**6 14**					
12	Brugge-Sint-Pieters															|					
15	**Brugge** ○															**6 24**					
0	**Oostende**		**4 01**		**4 40**		**5 16**				**5 44**	**5 52**		5 56		**6 16**		**6 23**	6 26			
23	**Brugge** ○		**4 13**		**4 53**		4 **5 29**				**5 57**	**6 05**		6 09		4 **6 29**		**6 35**	6 39			
23	**Brugge**		**4 15**		**4 55**	5 15		**5 34**		5 42	**5 59**	**6 06**		6 10			**6 34**	**6 37**	6 40		6 42
29	Oostkamp		**4 19**		|	5 19		|		5 47	|	|	6 14			|	|	|		6 47
34	Beernem		**4 24**		**5 03**	5 24		|		5 52	|	|	6 19			|	|	6 48		6 52
39	Maria-Aalter		**4 28**		|	5 28		|		5 56	|	|	6 23			|	|	|		6 56
44	Aalter		**4 32**		**5 10**	5 32		|		6 00	|	**6 18**	6 27			|	|	6 55		7 00
47	Bellem		**4 35**		|	5 35		|		6 03	|	|	6 30			|	|	|		7 03
50	Hansbeke		**4 38**		|	5 38		|		6 06	|	|	6 34			|	|	|		7 06
53	Landegem		**4 41**		|	5 41		|		6 09	|	|	6 37			|	|	|		7 09
59	Drongen		**4 46**		|	5 46		|		6 14	|	|	6 42			|	|	|		7 14
63	**Gent-Sint-Pieters** ○		**4 50**		**5 22**	5 50		**5 55**		6 18	**6 21**	5 **6 29**		6 46			**6 55**	**6 58**	7 07		7 18
59	*Antwerpen-Centraal* ○		*5 54*			*6 54*		*6 54*		*7 23*	*7 23*	**7 23**		*7 54*			*7 54*	*7 54*	*8 23*		*8 23*
63	**Gent-Sint-Pieters**		**4 53**	**5 15**	**5 24**			**5 57**	**6 15**		**6 24**		6 32	6 48			**6 57**	**7 00**	7 09	**7 15**		
119	**Brussel-Bruxelles** **Zuid/Midi** ○		**5 24**	**5 42**	**5 52**			**6 24**	**6 42**		**6 52**		6 59	7 15			**7 24**	10 **7 29**	7 36	**7 42**		
	Brussel-Bruxelles **Centr.** ○		**5 30**	**5 47**	**5 57**			**6 30**	**6 47**		**6 57**		7 08	7 21			**7 30**		7 42	**7 47**		
	Brussel-Bruxelles **Noord/Nord** ○	1 **5 34**	2 **5 51**	3 **6 01**			1 **6 34**	2 **6 51**		3 **7 01**		7 12	8 7 25			1 **7 34**		7 46	2 **7 51**		
36c	*Brussel-Nationaal-Luchth.* ○	*5 57*	**6 08**	*6 27*			*6 57*	**7 09**		*7 27*			*7 57*			*7 57*		*8 08*	**8 08**		
36	*Leuven* ○	**5 59**	*6 26*	**6 26**			**6 59**	*7 26*		**7 26**		*7 51*	7 51			**7 59**		*8 26*	*8 26*		
35	*Hasselt* ○	**6 50**	*7 15*	*7 15*			**7 50**	*8 15*		*8 15*		*8 50*	*8 50*			**8 50**		*9 15*	*9 15*		
36	*Liège-Guillemins* ○	*6 52*	*7 11*	**7 11**			*7 52*	*8 11*		**8 11**			*8 52*			*8 52*		*9 11*	*9 11*		
37	*Köln-Hbf* ○							*9 46*		**9 46**											

tab km		P 7064 ▲	IC A 506	IC G 1806	P 7004 12	P 7005 13 ▲	P 7006	IC C 807	IC E 1507	IC A 415	IR i 3606	L 578	L 977	P 7061 ▲	P 7065	IC A 507	IC G 1807	P 7008 15	P 7053	P 7058 ▲	IC C 808
0	**Zeebrugge**												7 37							8 07	
2	Zwankendamme												7 40							8 10	
3	Lissewege												7 42							8 12	
12	Brugge-Sint-Pieters												7 49							|	
15	**Brugge** ○												7 52							8 21	
0	**Knokke**	6 36							**7 10**						7 36						
2	Duinbergen	6 38							**7 13**						7 38						
3	Heist	6 41							**7 15**						7 41						
19	Brugge-Sint-Pieters	6 52							|						7 52						
22	**Brugge** ○	6 54							**7 27**						7 55						
0	**Blankenberge**								**7 14**					7 33							
12	Brugge-Sint-Pieters								|					7 42						
15	**Brugge** ○								**7 24**					7 45							
0	**Oostende**		6 44	6 52			6 59	**7 16**		**7 22**						**7 44**	**7 54**				**8 16**
23	**Brugge** ○		6 57	7 05			7 12	14 **7 29**		**7 35**						**7 57**	**8 07**				4 **8 29**
23	**Brugge**		6 59	7 07		7 10	7 14		**7 34**	**7 37**		7 41				**7 59**	**8 08**		8 12		
29	Oostkamp		|	|		|	7 18		|		7 45				|	|		8 16		
34	Beernem		|	|		7 19	7 23		**7 45**		7 50				|	|		8 21		
39	Maria-Aalter		|	|		|	7 27		|		7 54				|	|		8 25		
44	Aalter		|	|		7 26	7 31		**7 53**		7 58				|	|		8 29		
47	Bellem		|	|		|	7 34		|		8 01				|	|		8 32		
50	Hansbeke		|	|		|	7 37		|		8 04				|	|		8 35		
53	Landegem		|	|		7 33	7 40		|		8 07				|	|		8 38		
59	Drongen		|	|		|	7 45		|		8 12				|	|		8 43		
63	**Gent-Sint-Pieters** ○		7 21	5 **7 28**			7 39	7 49		**7 55**	**8 05**		8 16				**8 21**	5 **8 29**		8 47		
59	*Antwerpen-Centraal* ○		*8 23*	**8 23**				*8 54*		*8 54*			*9 23*				*9 23*	**9 23**		*9 54*		
63	**Gent-Sint-Pieters**		7 24			7 32	7 41	7 51		**7 57**	**8 07**	**8 15**					**8 24**		8 39			
119	**Brussel-Bruxelles** **Zuid/Midi** ○		7 52			8 00	8 09	8 19		**8 24**	**8 36**	**8 42**					**8 52**		9 06			
	Centr. ○		7 57			8 10	8 16	8 24		**8 30**	**8 42**	**8 47**					**8 57**		9 11			
	Noord/Nord ○		3 **8 01**			8 14	8 20	8 28		1 **8 34**	3 **8 46**	2 **8 51**					3 **9 01**		9 15			
36c	*Brussel-Nationaal-Luchth.* ○		*8 27*				*8 57*	*8 57*		*8 57*	*9 08*	**9 08**					*9 27*		*9 40*			
36	*Leuven* ○		**8 26**			*8 59*	*8 59*	*8 59*		**8 59**	**9 21**	*9 26*					**9 26**		*9 59*			
35	*Hasselt* ○		*9 15*			*9 50*	*9 50*	*9 50*		**9 50**	*10 15*	*10 15*					*10 15*		*10 50*			
36	*Liège-Guillemins* ○		**9 11**			*9 52*	*9 52*	*9 52*		*9 52*	**10 06**	*10 11*					**10 11**		*10 52*			
37	*Köln-Hbf* ○							*11 46*		*11 46*	**11 46**											

1 Zie verder tabellen 36, 35.
2 Zie verder tabel 36c.
3 Zie verder tabellen 36, 37.
4 Zie verder tabel 66.
5 Zie verder tabel 59.
6 Rijdt verder naar Dinant als trein IC 2407. Brussel-Schuman 7 21, Brussel-L.W. 7 25.
7 Schaarbeek 7 31.
8 Zie verder tabel 36.
9 Thalys vervoerbewijs verplicht.
10 Zie verder tabel 96.
11 Schaarbeek 7 52.
12 Rijdt verder naar Namen als trein IC 2508. Brussel-Schuman 8 23, Brussel-L.W. 8 26.
13 Schaarbeek 8 26.
14 Zie verder tabellen 66, 75.
15 Rijdt verder naar Namen als trein IC 2509. Brussel-Schuman 9 23, Brussel-L.W. 9 26.

1 Voir tableaux 36, 35.
2 Voir tableau 36c.
3 Voir tableaux 36, 37.
4 Voir tableau 66.
5 Voir tableau 59.
6 Continue vers Dinant comme train IC 2407. Bruxelles-Schuman 7 21, Bruxelles-Q.L. 7 25.
7 Schaerbeek 7 31.
8 Voir tableau 36.
9 Billet Thalys obligatoire.
10 Voir tableau 96.
11 Schaerbeek 7 52.
12 Continue vers Namur comme train IC 2508. Bruxelles-Schuman 8 23, Bruxelles-Q.L. 8 26.
13 Schaerbeek 8 26.
14 Voir tableaux 66, 75.
15 Continue vers Namur comme train IC 2509. Bruxelles-Schuman 9 23, Bruxelles-Q.L. 9 26.

50a

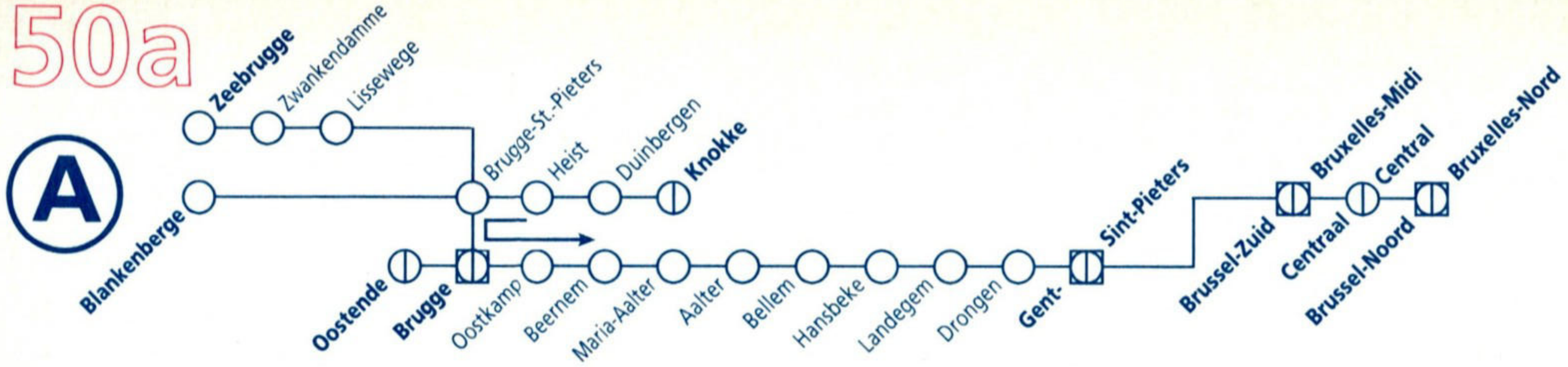

50a

tab km		IC E 1508	IR i 3607	L 579	L 978	P 7063	IC A 508	IC G 1808	IC C 809	IC E 1509	IR i 3608	L 580	L 979	T 6679 ☼	IC A 419	T 6779 ☼	IC G 1809	IC C 810	IC E 1510	IR i 3609	L 581
0	**Zeebrugge**				8 37								9 37								
2	Zwankendamme				8 40								9 40								
3	Lissewege				8 42								9 42								
12	Brugge-Sint-Pieters				8 49								9 49								
15	**Brugge** ○				8 52								9 52								
0	**Knokke**	**8 10**								**9 10**				9 37					**10 10**		
2	Duinbergen	**8 13**								**9 13**				9 40					**10 13**		
3	Heist	**8 15**								**9 15**				9 42					**10 15**		
19	Brugge-Sint-Pieters	|								|				|					|		
22	**Brugge** ○	**8 27**								**9 27**				9 54					**10 27**		
0	**Blankenberge**	**8 14**				8 36				**9 14**						9 52			**10 14**		
12	Brugge-Sint-Pieters	|				8 45				|					|			|		
15	**Brugge** ○	**8 24**				8 48				**9 24**						10 02			**10 24**		
0	**Oostende**						**8 44**	**8 54**	**9 16**						**9 44**		**9 54**	**10 16**			
23	**Brugge** ○						**8 57**	**9 07**	5 **9 29**						**9 57**		**10 07**	5 **10 29**			
23	**Brugge**	**8 34**		8 41			**8 59**	**9 08**		**9 34**		9 41			**9 59**		**10 08**		**10 34**		10 41
29	Oostkamp	|		8 45			|	|				9 45		|		|		|		10 45
34	Beernem	|		8 50			|	|				9 50		|		|		|		10 50
39	Maria-Aalter	|		8 54			|	|				9 54		|		|		|		10 54
44	Aalter	|		8 58			|	|				9 58		|		|		|		10 58
47	Bellem	|		9 01			|	|				10 01		|		|		|		11 01
50	Hansbeke	|		9 04			|	|				10 04		|		|		|		11 04
53	Landegem	|		9 07			|	|				10 07		|		|		|		11 07
59	Drongen	|		9 12			|	|				10 12		|		|		|		11 12
63	**Gent-Sint-Pieters** ○	**8 55**		9 16			**9 21**	4 **9 29**		**9 55**		10 16			**10 21**		4 **10 29**		**10 55**		11 16
59	*Antwerpen-Centraal* ○	*9 54*		*10 23*			*10 23*	**10 23**		*10 54*		*11 23*			*11 23*		**11 23**		*11 54*		*12 23*
63	**Gent-Sint-Pieters**	**8 57**	**9 15**				**9 24**			**9 57**	**10 15**				**10 24**				**10 57**	**11 15**	
119	**Brussel-Bruxelles** Zuid/Midi ○	**9 24**	**9 42**				**9 52**			**10 24**	**10 42**				**10 52**				**11 24**	**11 42**	
	Brussel-Bruxelles Centr. ○	**9 30**	**9 47**				**9 57**			**10 30**	**10 47**				**10 57**				**11 30**	**11 47**	
	Brussel-Bruxelles Noord/Nord ○	1 **9 34**	2 **9 51**				3 **10 01**			1 **10 34**	2 **10 51**				3 **11 01**				1 **11 34**	2 **11 51**	
36c	*Brussel-Nationaal-Luchth.* ○	*9 57*	**10 08**				*10 27*			*10 57*	**11 08**				*11 27*				*11 57*	**12 08**	
36	*Leuven* ○	**9 59**	*10 26*				**10 26**			**10 59**	*11 26*				**11 26**				**11 59**	*12 26*	
35	*Hasselt* ○	**10 50**	*11 15*				*11 15*			**11 50**	*12 15*				*12 15*				**12 50**	*13 15*	
36	*Liège-Guillemins* ○	*10 52*	*11 11*				**11 11**			*11 52*	*12 11*				**12 11**				*12 52*	*13 11*	
37	*Köln-Hbf* ○										*13 46*				**13 46**						

tab km		L 980	T 6680 ☼	IC A 510	T 6780 ☼	IC G 1810	IC C 811	IC E 1511	IR i 3610	L 582	L 981	T 6681 ☼	IC A 423	T 6781 ☼	IC G 1811	P 7067 ▲	IC C 812	IC E 1512	IR i 3611	L 583	L 982
0	**Zeebrugge**	10 37									11 37										12 37
2	Zwankendamme	10 40									11 40										12 40
3	Lissewege	10 42									11 42										12 42
12	Brugge-Sint-Pieters	10 49									11 49										12 49
15	**Brugge** ○	10 52									11 52										12 52
0	**Knokke**		10 37					**11 10**				11 37						**12 10**			
2	Duinbergen		10 40					**11 13**				11 40						**12 13**			
3	Heist		10 42					**11 15**				11 42						**12 15**			
19	Brugge-Sint-Pieters		|					|				|					|			
22	**Brugge** ○		10 54					**11 27**				11 54						**12 27**			
0	**Blankenberge**				10 52			**11 14**						11 52				**12 14**			
12	Brugge-Sint-Pieters				|			|					|				|			
15	**Brugge** ○				11 02			**11 24**						12 02				**12 24**			
0	**Oostende**			**10 44**		**10 54**	**11 16**						**11 44**		**11 54**		**12 16**				
23	**Brugge** ○			**10 57**		**11 07** 6	**11 29**						**11 57**		**12 07**		5 **12 29**				
23	**Brugge**			**10 59**		**11 08**		**11 34**		11 41			**11 59**		**12 08**	12 17		**12 34**		12 41	
29	Oostkamp			|		|			11 45			|		|	12 21		|		12 45	
34	Beernem			|		|			11 50			|		|	12 26		|		12 50	
39	Maria-Aalter			|		|			11 54			|		|	12 30		|		12 54	
44	Aalter			|		|			11 58			|		|	12 34		|		12 58	
47	Bellem			|		|			12 01			|		|	12 37		|		13 01	
50	Hansbeke			|		|			12 04			|		|	12 40		|		13 04	
53	Landegem			|		|			12 07			|		|	12 43		|		13 07	
59	Drongen			|		|			12 12			|		|	12 48		|		13 12	
63	**Gent-Sint-Pieters** ○			**11 21**		4 **11 29**		**11 55**		12 16			**12 21**		4 **12 29**	12 52		**12 55**		13 16	
59	*Antwerpen-Centraal* ○			*12 23*		**12 23**		*12 54*		*13 23*			*13 23*		**13 23**	*13 54*		*13 54*		*14 23*	
63	**Gent-Sint-Pieters**			**11 24**				**11 57**	**12 15**				**12 24**					**12 57**	**13 15**		
119	**Brussel-Bruxelles** Zuid/Midi ○			**11 52**				**12 24**	**12 42**				**12 52**					**13 24**	**13 42**		
	Brussel-Bruxelles Centr. ○			**11 57**				**12 30**	**12 47**				**12 57**					**13 30**	**13 47**		
	Brussel-Bruxelles Noord/Nord ○			3 **12 01**				1 **12 34**	2 **12 51**				3 **13 01**					1 **13 34**	2 **13 51**		
36c	*Brussel-Nationaal-Luchth.* ○			*12 27*				*12 57*	**13 08**				*13 27*					*13 57*	**14 08**		
36	*Leuven* ○			**12 26**				**12 59**	*13 26*				**13 26**					**13 59**	*14 26*		
35	*Hasselt* ○			*13 15*				**13 50**	*14 15*				*14 15*					**14 50**	*15 15*		
36	*Liège-Guillemins* ○			**13 11**				*13 52*	*14 11*				**14 11**					*14 52*	*15 11*		
37	*Köln-Hbf* ○								*15 46*				**15 46**								

1 Zie verder tabellen 36, 35.
2 Zie verder tabel 36c.
3 Zie verder tabellen 36, 37.
4 Zie verder tabel 59.
5 Zie verder tabel 66.
6 Zie verder tabellen 66, 75.

1 Voir tableaux 36, 35.
2 Voir tableau 36c.
3 Voir tableaux 36, 37.
4 Voir tableau 59.
5 Voir tableau 66.
6 Voir tableaux 66, 75.

50a

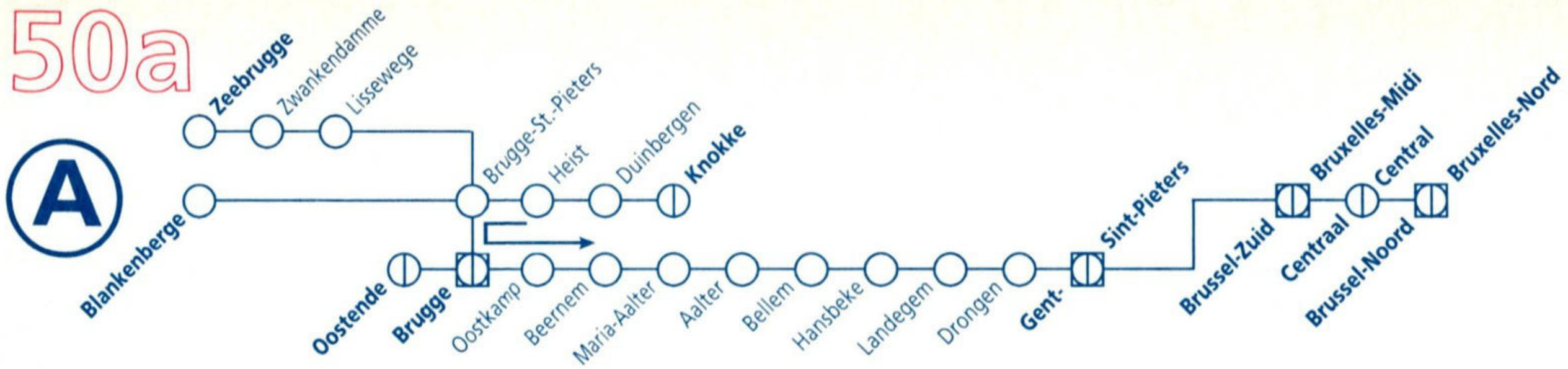

505

tab km			T 6682	IC A 512	T 6782	IC G 1812	IC C 813	IC E 1513	IR i 3612	L 584	L 983	T 6683	IC A 427	T 6783	IC G 1813	IC C 814	IC E 1514	9340	IR i 3613	L 585	L 984	T 6684
			☼		☼							☼		☼				6				☼
0	**Zeebrugge**										13 36										14 36	
2	Zwankendamme										13 40										14 40	
3	Lissewege										13 42										14 42	
12	Brugge-Sint-Pieters										13 49										14 49	
15	**Brugge**	○									13 52										14 52	
0	**Knokke**		12 37					**13 10**				13 37					**14 10**					14 37
2	Duinbergen		12 40					**13 13**				13 40					**14 13**					14 40
3	Heist		12 42					**13 15**				13 42					**14 15**					14 42
19	Brugge-Sint-Pieters		|					|				|				|					|
22	**Brugge**	○	12 54					**13 27**				13 54					**14 27**					14 54
0	**Blankenberge**				12 52			**13 14**						13 52			**14 14**					
12	Brugge-Sint-Pieters				|		|						|			|					
15	**Brugge**	○			13 02			**13 24**						14 02			**14 24**					
0	**Oostende**			**12 44**		**12 54**	**13 16**						**13 44**		**13 54**	**14 16**		**14 23**				
23	**Brugge**	○		**12 57**		**13 07**	3 **13 29**						**13 57**		**14 07**	3 **14 29**		**14 35**				
23	**Brugge**			**12 59**		**13 08**		**13 34**		13 41			**13 59**		**14 08**		**14 34**	**14 37**		14 41		
29	Oostkamp			|		|	|		13 45			|		|	|	|		14 45		
34	Beernem			|		|	|		13 50			|		|	|	|		14 50		
39	Maria-Aalter			|		|	|		13 54			|		|	|	|		14 54		
44	Aalter			|		|	|		13 58			|		|	|	|		14 58		
47	Bellem			|		|	|		14 01			|		|	|	|		15 01		
50	Hansbeke			|		|	|		14 04			|		|	|	|		15 04		
53	Landegem			|		|	|		14 07			|		|	|	|		15 07		
59	Drongen			|		|	|		14 12			|		|	|	|		15 12		
63	**Gent-Sint-Pieters**	○		**13 21**		2 **13 29**		**13 55**		14 16			**14 21**		2 **14 29**		**14 55**	**14 58**		15 16		
59	*Antwerpen-Centraal*	○		*14 23*		**14 23**		*14 54*		*15 23*			*15 23*		**15 23**		*15 54*	*15 54*		*16 23*		
63	**Gent-Sint-Pieters**			**13 24**				**13 57**	**14 15**				**14 24**				**14 57**	**15 00**	**15 15**			
119	**Brussel-Bruxelles** Zuid/Midi	○		**13 52**				**14 24**	**14 42**				**14 52**				7 **15 29**		**15 42**			
	Brussel-Bruxelles Centr.	○		**13 57**				**14 30**	**14 47**				**14 57**				**15 30**		**15 47**			
	Brussel-Bruxelles Noord/Nord	○		1 **14 01**				4 **14 34**	5 **14 51**				1 **15 01**				4 **15 34**		5 **15 51**			
36c	*Brussel-Nationaal-Luchth.*	○		*14 27*				*14 57*	**15 08**				*15 27*				*15 57*		**16 08**			
36	*Leuven*	○		**14 26**				**14 59**	*15 26*				**15 26**				**15 59**		*16 26*			
35	*Hasselt*	○		*15 15*				**15 50**	*16 15*				*16 15*				**16 50**		*17 15*			
36	*Liège-Guillemins*	○		**15 11**				*15 52*	*16 11*				**16 11**				*16 52*		*17 11*			
37	*Köln-Hbf*	○							*17 46*				**17 46**									

tab km			IC A 514	T 6784	IC G 1814	IC C 815	IC E 1515	IR i 3614	L 586	L 985	T 6685	IC A 431	T 6785	IC G 1815	P 8051	IC C 816	IC E 1516	IR i 3615	L 587	L 986	T 6686	IC A 516
				☼							☼		☼		▲						☼	
0	**Zeebrugge**									15 37										16 37		
2	Zwankendamme									15 40										16 40		
3	Lissewege									15 42										16 42		
12	Brugge-Sint-Pieters									15 49										16 49		
15	**Brugge**	○								15 52										16 52		
0	**Knokke**						**15 10**				15 37						**16 10**				16 37	
2	Duinbergen						**15 13**				15 40						**16 13**				16 40	
3	Heist						**15 15**				15 42						**16 15**				16 42	
19	Brugge-Sint-Pieters						|				|					|				|	
22	**Brugge**	○					**15 27**				15 54						**16 27**				16 54	
0	**Blankenberge**			14 52			**15 14**						15 52				**16 14**					
12	Brugge-Sint-Pieters			|			|					|				|					
15	**Brugge**	○		15 02			**15 24**						16 02				**16 24**					
0	**Oostende**		**14 44**		**14 54**	**15 16**						**15 44**		**15 54**		**16 16**						**16 44**
23	**Brugge**	○	**14 57**		**15 07**	8 **15 29**						**15 57**		**16 07**		8 **16 29**						**16 57**
23	**Brugge**		**14 59**		**15 08**		**15 34**		15 41			**15 59**		**16 08**	16 16		**16 34**		16 41			**16 59**
29	Oostkamp		|		|		|		15 45			|		|	16 21			|		16 45			|
34	Beernem		|		|		|		15 50			|		|	16 26			|		16 50			|
39	Maria-Aalter		|		|		|		15 54			|		|	16 30			|		16 54			|
44	Aalter		|		|		|		15 58			|		|	16 34			|		16 58			|
47	Bellem		|		|		|		16 01			|		|	16 37			|		17 01			|
50	Hansbeke		|		|		|		16 04			|		|	16 40			|		17 04			|
53	Landegem		|		|		|		16 07			|		|	16 43			|		17 07			|
59	Drongen		|		|		|		16 12			|		|	16 48			|		17 12			|
63	**Gent-Sint-Pieters**	○	**15 21**		2 **15 29**		**15 55**		16 16			**16 21**		2 **16 29**	16 52		**16 55**		17 16			**17 21**
59	*Antwerpen-Centraal*	○	*16 23*		**16 23**		*16 54*		*17 23*			*17 23*		**17 23**	*17 54*		*17 54*		*18 23*			*18 23*
63	**Gent-Sint-Pieters**		**15 24**				**15 57**	**16 15**				**16 24**					**16 57**	**17 15**				**17 24**
119	**Brussel-Bruxelles** Zuid/Midi	○	**15 52**				**16 24**	**16 42**				**16 52**					**17 24**	**17 42**				**17 52**
	Brussel-Bruxelles Centr.	○	**15 57**				**16 30**	**16 47**				**16 57**					**17 30**	**17 46**				**17 57**
	Brussel-Bruxelles Noord/Nord	○	1 **16 01**				4 **16 34**	5 **16 51**				1 **17 01**					4 **17 34**	5 **17 50**				1 **18 01**
36c	*Brussel-Nationaal-Luchth.*	○	*16 27*				*16 57*	**17 08**				*17 27*					*17 57*	**18 07**				*18 27*
36	*Leuven*	○	**16 26**				**16 59**	*17 26*				**17 26**					**17 59**	*18 23*				**18 26**
35	*Hasselt*	○	*17 15*				**17 50**	*18 15*				*18 15*					**18 50**	*19 15*				*19 15*
36	*Liège-Guillemins*	○	**17 11**				*17 52*	*18 11*				**18 11**					*18 52*	*19 11*				**19 11**
37	*Köln-Hbf*	○						*19 46*				**19 46**										

1 Zie verder tabellen 36, 37.
2 Zie verder tabel 59.
3 Zie verder tabel 66.
4 Zie verder tabellen 36, 35.
5 Zie verder tabel 36c.
6 Thalys vervoerbewijs verplicht.
7 Zie verder tabel 96.
8 Zie verder tabellen 66, 75.

1 Voir tableaux 36, 37.
2 Voir tableau 59.
3 Voir tableau 66.
4 Voir tableaux 36, 35.
5 Voir tableau 36c.
6 Billet Thalys obligatoire.
7 Voir tableau 96.
8 Voir tableaux 66, 75.

50a

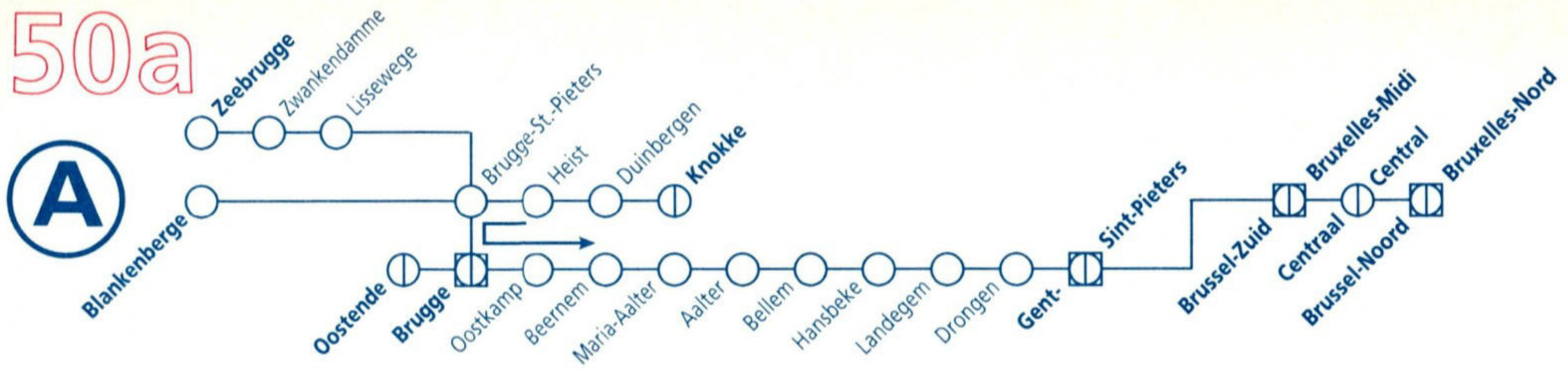

50a

tab km			T 6786	IC G 1816	P 8053	P 8053	IC C 817	IC E 1517	IC K 2218	IR i 3616	L 588	L 987	T 6687	P 8056	IC A 517	T 6660	IC G 1817	IC M 2419	EN 225	T 6764	IC J 2119	IC C 818
			☼		▲	2			☼				☼			☼		8 ☼	10 11	☼	13 ☼	
0	**Zeebrugge**				16 58							17 37										
2	Zwankendamme				17 01							17 40										
3	Lissewege				17 03							17 42										
12	Brugge-Sint-Pieters				17 10							17 49										
15	**Brugge**	○			17 13							17 52										
0	**Knokke**							**17 10**					17 37			17 43						
2	Duinbergen							**17 13**					17 40			17 46						
3	Heist							**17 15**					17 42			17 48						
19	Brugge-Sint-Pieters							|					|			|						
22	**Brugge**	○						**17 27**					17 54			18 00						
0	**Blankenberge**		16 52					**17 14**	**17 25**					17 35		17 47		**17 58**		18 10		
12	Brugge-Sint-Pieters		|					|	|				17 44		|		|		|		
15	**Brugge**	○	17 02					**17 24**	**17 35**					17 47		17 57		**18 08**		18 20		
0	**Oostende**			**16 54**			**17 16**								**17 44**		**17 54**		**18 02**		**18 14**	**18 17**
23	**Brugge**	○		**17 07**			3 **17 29**								**17 57**		**18 07**		**18 15**		**18 27**	3 **18 30**
23	**Brugge**			**17 08**	17 15	17 15		**17 34**	**17 37**		17 41				**17 59**	18 05	**18 08**	**18 12**	**18 17**	18 21	**18 29**	
29	Oostkamp			|	17 20	17 20		|	|		17 45				|	|	|	|	|	|	
34	Beernem			|	17 26	17 26		|	|		17 50				|	|	|	|	|	|	
39	Maria-Aalter			|	17 30	17 30		|	|		17 54				|	|	|	|	|	|	
44	Aalter			|	17 34	17 34		|	**17 50**		17 58					|	|	|	|	|	
47	Bellem			|	17 37	17 37		|	|		18 01				|	|	|	|	|	|	
50	Hansbeke			|	17 40	17 40		|	|		18 04				|	|	|	|	|	|	
53	Landegem			|	17 43	17 43		|	|		18 07				|	|	|	|	|	|	
59	Drongen			|	17 48	17 48		|	|		18 12				|	|	|	|	|	|	
63	**Gent-Sint-Pieters**	○		1 **17 29**	17 52	17 52		**17 55**	5 **18 02**		18 16				**18 21**	1 18 26	1 **18 29**	**18 32**	**18 39**	12 18 43	**18 51**	
59	*Antwerpen-Centraal*	○		**18 23**	*18 54*	*18 54*		*18 54*			*19 23*				*19 23*	*19 23*	**19 23**			*19 54*	*19 54*	
63	**Gent-Sint-Pieters**							**17 57**		**18 15**					**18 24**			**18 33**	**18 41**		**18 52**	
119	**Brussel-Bruxelles** Zuid/Midi	○						**18 24**		**18 42**					**18 52**			**19 00**	**19 08**		**19 27**	
	Brussel-Bruxelles Centr.	○						**18 30**		**18 47**					**18 57**			**19 09**	|		**19 39**	
	Brussel-Bruxelles Noord/Nord	○						4 **18 34**		6 **18 51**					7 **19 01**			9 **19 13**	7 **19 17**		14 **19 43**	
36c	*Brussel-Nationaal-Luchth.*	○						*18 57*		**19 08**					*19 27*			*19 40*	*19 40*		*20 08*	
36	*Leuven*	○						**18 59**		*19 26*					**19 26**			*19 44*	**19 44**		*20 26*	
35	*Hasselt*	○						**19 50**		*20 15*					*20 15*			*20 50*	*20 50*		*21 15*	
36	*Liège-Guillemins*	○						*19 52*		*20 11*					**20 11**			*20 30*	**20 30**		*21 11*	
37	*Köln-Hbf*	○													*22 19*			*22 19*	**22 19**			

Donauwalzer

tab km		IC E 1518	IC K 2219	IR i 3617	L 589	L 988	T 6688	T 6762	IC A 518	T 6788	IC G 1818	IC M 2420	T 6853	T 6766	T 6756	IC J 2120	IC C 819	IC E 1519	IC K 2220	IR i 3618	L 590
			☼				☼	☼		☼		16 ☼	☼	☼	☼	19 ☼			☼		
0	**Zeebrugge**					18 37															
2	Zwankendamme					18 40															
3	Lissewege					18 42															
12	Brugge-Sint-Pieters					18 49															
15	**Brugge** ○					18 52															
0	**Knokke**	**18 10**					18 30											**19 10**			
2	Duinbergen	**18 13**					18 33											**19 13**			
3	Heist	**18 15**					18 35											**19 15**			
19	Brugge-Sint-Pieters	|					|										|			
22	**Brugge** ○	**18 27**					18 48											**19 27**			
0	**Blankenberge**	**18 14**	**18 25**					18 43		18 52		**18 58**		19 04	19 10			**19 14**	**19 25**		
12	Brugge-Sint-Pieters	|	|					|		|		|		|			|	|		
15	**Brugge** ○	**18 24**	**18 35**					18 54		19 02		**19 08**		19 15	19 20			**19 24**	**19 35**		
0	**Oostende**								**18 44**		**18 54**		19 01				**19 16**				
23	**Brugge** ○								**18 57**		**19 07**		19 14				20 **19 29**				
23	**Brugge**	**18 34**	**18 37**		18 41			18 55	**18 59**		**19 08**	**19 12**	19 16	19 19	19 22			**19 34**	**19 37**		19 41
29	Oostkamp	|	|		18 45			|	|		|	|	|	|			|	|		19 45
34	Beernem	|	|		18 50			|	|		|	|	|	|			|	|		19 50
39	Maria-Aalter	|	|		18 54			|	|		|	|	|	|			|	|		19 54
44	Aalter	|	**18 50**		18 58			|	|		|	|	|	|			**19 50**			19 58
47	Bellem	|	|		19 01			|	|		|	|	|	|			|	|		20 01
50	Hansbeke	|	|		19 04			|	|		|	|	|	|			|	|		20 04
53	Landegem	|	|		19 07			|	|		|	|	|	|			|	|		20 07
59	Drongen	|	|		19 12			|	|		|	|	|	|			|	|		20 12
63	**Gent-Sint-Pieters** ○	**18 55**	5 **19 02**		19 16			15 19 19	**19 21**		1 **19 29**	**19 32**	19 37	15 19 41	13 19 44			**19 55**	5 **20 02**		20 16
59	*Antwerpen-Centraal* ○	*19 54*			*20 23*			*20 23*	*20 23*		**20 23**			*20 54*	*20 54*			*20 54*			*21 23*
63	**Gent-Sint-Pieters**	**18 57**		**19 15**					**19 24**			**19 33**	19 38			**19 52**		**19 57**		**20 15**	
119	**Brussel-Bruxelles** Zuid/Midi ○	**19 24**		**19 42**					**19 52**			**20 00**	20 07			**20 27**		**20 24**		**20 42**	
	Brussel-Bruxelles Centr. ○	**19 30**		**19 47**					**19 57**			**20 09**	20 12			**20 39**		**20 30**		**20 47**	
	Brussel-Bruxelles Noord/Nord ○	4 **19 34**		6 **19 51**					7 **20 01**			9 **20 13**	17 20 16			14 **20 43**		4 **20 34**		6 **20 51**	
36c	*Brussel-Nationaal-Luchth.* ○	*19 57*		**20 08**					*20 27*			*20 40*	*20 40*			*21 08*		*20 57*		**21 08**	
36	*Leuven* ○	**19 59**		*20 26*					**20 26**			*20 41*	20 41			*21 26*		**20 59**		*21 26*	
35	*Hasselt* ○	**20 50**		*21 15*					*21 15*			*21 36*	21 36			*22 15*		**21 50**		*22 15*	
36	*Liège-Guillemins* ○	*20 52*		*21 11*					**21 11**				*21 52*			*22 11*		*21 52*		*22 11*	
37	*Köln-Hbf* ○																				

1 Zie verder tabel 59.
2 Rijdt enkel tijdens de jaarlijkse vakantie.
3 Zie verder tabel 66.
4 Zie verder tabellen 36, 35.
5 Zie verder tabellen 50, 36, 21.
6 Zie verder tabel 36c.
7 Zie verder tabellen 36, 37.
8 Stopt te Brussel-Schuman 19 21, Brussel-L.W. 19 25.
9 Zie verder tabellen 161, 154, 125, 34.
10 Zonder bagageruim.
11 Rijdt van 24 mei tot 26 sept 98.
12 Zie verder tabellen 53, 53a, 35.
13 Stopt te Brussel-Schuman 19 51, Brussel-L.W. 19 55.
14 Zie verder tabellen 161, 162.
15 Zie verder tabellen 53, 15.
16 Stopt te Brussel-Schuman 20 21, Brussel-L.W. 20 25.
17 Zie verder tabellen 36, 21.
18 Zie verder tabellen 59, 12.
19 Stopt te Brussel-Schuman 20 51, Brussel-L.W. 20 55.
20 Zie verder tabellen 66, 75.

1 Voir tableau 59.
2 Circule uniquement pendant les congés annuels.
3 Voir tableau 66.
4 Voir tableaux 36, 35.
5 Voir tableaux 50, 36, 21.
6 Voir tableau 36c.
7 Voir tableaux 36, 37.
8 Arrêt à Bruxelles-Schuman 19 21, Bruxelles-Q.L. 19 25.
9 Voir tableaux 161, 154, 125, 34.
10 Pas de compartiment fourgon.
11 Circule du 24 mai au 26 sept 98.
12 Voir tableaux 53, 53a, 35.
13 Arrêt à Bruxelles-Schuman 19 51, Bruxelles-Q.L. 19 55.
14 Voir tableaux 161, 162.
15 Voir tableaux 53, 15.
16 Arrêt à Bruxelles-Schuman 20 21, Bruxelles-Q.L. 20 25.
17 Voir tableaux 36, 21.
18 Voir tableaux 59, 12.
19 Arrêt à Bruxelles-Schuman 20 51, Bruxelles-Q.L. 20 55.
20 Voir tableaux 66, 75.

50a

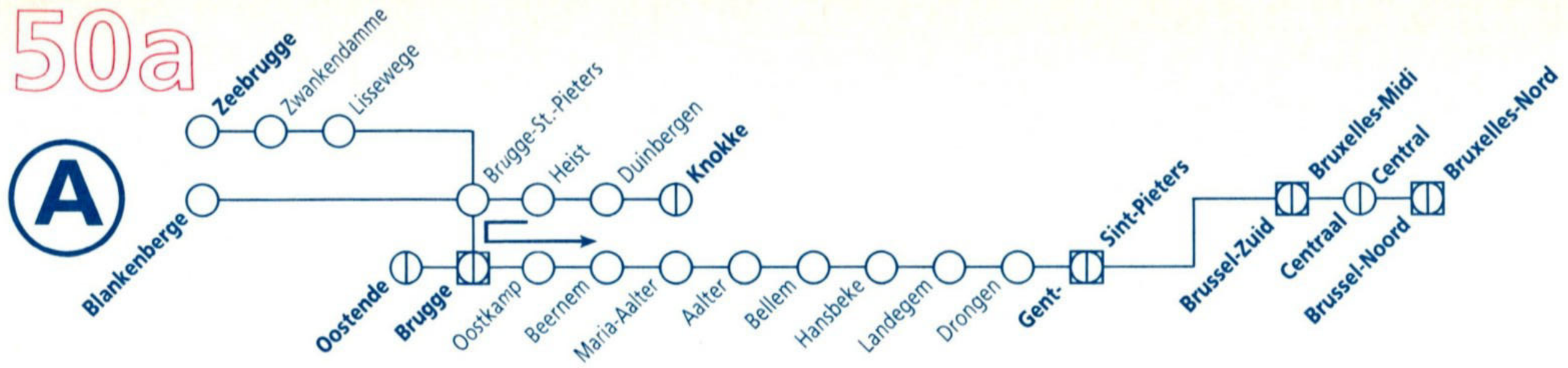

50a

tab km			L 989	T 6689 ☼	T 6854 ☼	IC A 519	T 6789 ☼	IC G 1819	IC C 820	IC E 1520	IR i 3619	L 591	L 990	T 6690 ☼	IC A 520	T 6790 ☼	IC G 1820	IC C 821	IC E 1521	IR i 3620	L 592	L 991
0	**Zeebrugge**		19 37										20 37									21 37
2	Zwankendamme		19 40										20 40									21 40
3	Lissewege		19 42										20 42									21 42
12	Brugge-Sint-Pieters		19 49										20 49									21 49
15	**Brugge**	○	19 52										20 52									21 52
0	**Knokke**			19 37						**20 10**				20 37					**21 10**			
2	Duinbergen			19 40						**20 13**				20 40					**21 13**			
3	Heist			19 42						**20 15**				20 42					**21 15**			
19	Brugge-Sint-Pieters			|						|				|					|		
22	**Brugge**	○		19 54						**20 27**				20 54					**21 27**			
0	**Blankenberge**						19 52			**20 14**						20 52			**21 14**			
12	Brugge-Sint-Pieters						|			|					|			|		
15	**Brugge**	○					20 02			**20 24**						21 02			**21 24**			
0	**Oostende**				19 31	**19 44**		**19 54**	**20 16**						**20 44**		**20 54**	**21 16**				
23	**Brugge**	○			1 19 44	**19 57**		**20 07**	1 **20 29**						**20 57**		**21 07**	1 **21 29**				
23	**Brugge**					**19 59**		**20 08**		**20 34**		20 41			**20 59**		**21 08**		**21 34**		21 41	
29	Oostkamp					|		|		|	20 45			|		|		|	21 45	
34	Beernem					|		|		|	20 50			|		|		|	21 50	
39	Maria-Aalter					|		|		|	20 54			|		|		|	21 54	
44	Aalter					|		|		|	20 58			|		|		|	21 58	
47	Bellem					|		|		|	21 01			|		|		|	22 01	
50	Hansbeke					|		|		|	21 04			|		|		|	22 04	
53	Landegem					|		|		|	21 07			|		|		|	22 07	
59	Drongen					|		|		|	21 12			|		|		|	22 12	
63	**Gent-Sint-Pieters**	○				**20 21**		3 **20 29**		**20 55**		21 16			**21 21**		3 **21 29**		**21 55**		22 16	
59	*Antwerpen-Centraal*	○				*21 23*		**21 23**		*21 54*		*22 23*			*22 23*		**22 23**		*22 54*		*23 23*	
63	**Gent-Sint-Pieters**					**20 24**				**20 57**	**21 15**				**21 24**				**21 57**	**22 15**		
119	**Brussel-Bruxelles** Zuid/Midi	○				**20 52**				**21 24**	**21 42**				**21 52**				**22 24**	**22 42**		
	Brussel-Bruxelles Centr.	○				**20 57**				**21 30**	**21 47**				**21 57**				**22 30**	**22 47**		
	Brussel-Bruxelles Noord/Nord	○				2 **21 01**				4 **21 34**	5 **21 51**				2 **22 01**				6 **22 34**	5 **22 51**		
36c	*Brussel-Nationaal-Luchth.*	○				*21 27*				*21 57*	**22 08**				*22 27*				*22 57*	**23 08**		
36	*Leuven*	○				**21 26**				**21 59**	*22 26*				**22 26**				**22 59**	*23 26*		
35	*Hasselt*	○				*22 15*				**22 50**	*23 15*				*23 15*				**23 50**			
36	*Liège-Guillemins*	○				**22 11**				*22 52*	*23 11*				**23 11**				*23 52*	*0 11*		
37	*Köln-Hbf*	○																				

tab km			IC A 521	IC G 1821	IC C 822	IC E 1522	L 593	L 992	IC A 522	IC E 1523	L 594					
									7							
0	**Zeebrugge**							22 36								
2	Zwankendamme							22 40								
3	Lissewege							22 42								
12	Brugge-Sint-Pieters							22 49								
15	**Brugge**	○						22 52								
0	**Knokke**					**22 10**				**23 10**						
2	Duinbergen					**22 13**				**23 13**						
3	Heist					**22 15**				**23 15**						
19	Brugge-Sint-Pieters					|				|						
22	**Brugge**	○				**22 27**				**23 27**						
0	**Blankenberge**					**22 14**				**23 14**						
12	Brugge-Sint-Pieters					|				|						
15	**Brugge**	○				**22 24**				**23 24**						
0	**Oostende**		**21 44**	**21 54**	**22 16**				**22 44**							
23	**Brugge**	○	**21 57**	**22 07**	1 **22 29**				**22 57**							
23	**Brugge**		**21 59**	**22 08**		**22 34**	22 41		**22 59**		23 32					
29	Oostkamp		|	|		|	22 45		|		23 36					
34	Beernem		|	|		|	22 50		|		23 41					
39	Maria-Aalter		|	|		|	22 54		|		23 45					
44	Aalter		|	|		|	22 58		|		23 49					
47	Bellem		|	|		|	23 01		|		23 52					
50	Hansbeke		|	|		|	23 04		|		23 55					
53	Landegem		|	|		|	23 07		|		23 58					
59	Drongen		|	|		|	23 12		|		0 03					
63	**Gent-Sint-Pieters**	○	**22 21**	3 **22 29**		**22 55**	23 16		**23 21**		0 07					
59	*Antwerpen-Centraal*	○	*23 23*	**23 23**		*23 54*										
63	**Gent-Sint-Pieters**		**22 24**			**22 57**			**23 24**							
119	**Brussel-Bruxelles** Zuid/Midi	○	**22 52**			**23 24**			**23 52**							
	Brussel-Bruxelles Centr.	○	**22 57**						**23 57**							
	Brussel-Bruxelles Noord/Nord	○	2 **23 01**						2 **0 01**							
36c	*Brussel-Nationaal-Luchth.*	○	*23 27*													
36	*Leuven*	○	**23 26**						**0 28**							
35	*Hasselt*	○														
36	*Liège-Guillemins*	○	**0 11**						**1 21**							
37	*Köln-Hbf*	○														

1 Zie verder tabel 66.
2 Zie verder tabellen 36, 37.
3 Zie verder tabel 59.
4 Zie verder tabellen 36, 35.
5 Zie verder tabel 36c.
6 Zie verder tabellen 36, 35, 21.
7 Schaarbeek 0 07.

1 Voir tableau 66.
2 Voir tableaux 36, 37.
3 Voir tableau 59.
4 Voir tableaux 36, 35.
5 Voir tableau 36c.
6 Voir tableaux 36, 35, 21.
7 Schaerbeek 0 07.

BRUGGE

Boudewijnpark

B-Dagtrip 142

52

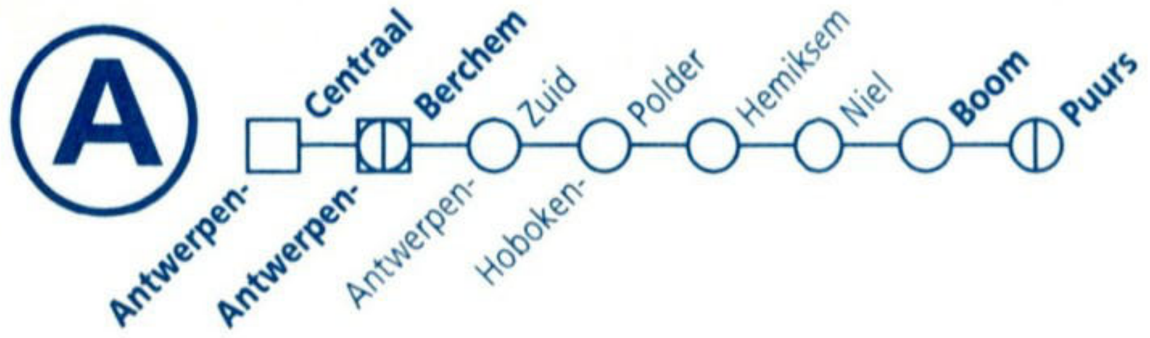

tab km			L 2555	L 2556	L 2557	L 2558	L 2559	L 2560	L 2561	L 2562	L 2563	L 2564	L 2565	L 2566	P 8250	L 2567	L 2568	L 2569	L 2570	L 2571	L 2572
0	**Antwerpen-Centraal**		5 20	6 20	7 20	8 20	9 20	10 20	11 20	12 20	13 20	14 20	15 20	16 20		17 20	18 20	19 20	20 20	21 20	22 20
3	**Antwerpen-Berchem**	○	5 23	6 23	7 23	8 23	9 23	10 23	11 23	12 23	13 23	14 23	15 23	16 23		17 23	18 23	19 23	20 23	21 23	22 23
25	*Brussel-Bruxelles Zuid/Midi*			*5 09*	*6 40*	*7 40*	*8 40*	*9 40*	*10 40*	*11 40*	*12 40*	*13 40*	*14 40*	*15 40*	*15 52*	*16 40*	*17 40*	*18 40*	*19 40*	*20 40*	*21 40*
25	*Centr.*			*5 13*	*6 44*	*7 44*	*8 44*	*9 44*	*10 44*	*11 44*	*12 44*	*13 44*	*14 44*	*15 44*	*15 56*	*16 44*	*17 44*	*18 44*	*19 44*	*20 44*	*21 44*
25	*Noord/Nord*			*5 18*	*6 49*	*7 49*	*8 49*	*9 49*	*10 49*	*11 49*	*12 49*	*13 49*	*14 49*	*15 49*	*16 02*	*16 49*	*17 49*	*18 49*	*19 49*	*20 49*	*21 49*
3	**Antwerpen-Berchem**		5 24	6 24	7 24	8 24	9 24	10 24	11 24	12 24	13 24	14 24	15 24	16 24	16 48	17 24	18 24	19 24	20 24	21 24	22 24
7	Antwerpen-Zuid		5 29	6 29	7 29	8 29	9 29	10 29	11 29	12 29	13 29	14 29	15 29	16 29	16 53	17 29	18 29	19 29	20 29	21 29	22 29
11	Hoboken-Polder		5 33	6 33	7 33	8 33	9 33	10 33	11 33	12 33	13 33	14 33	15 33	16 33	16 58	17 33	18 33	19 33	20 33	21 33	22 33
17	Hemiksem		5 38	6 38	7 38	8 38	9 38	10 38	11 38	12 38	13 38	14 38	15 38	16 38	17 03	17 38	18 38	19 38	20 38	21 38	22 38
20	Niel		5 41	6 41	7 41	8 41	9 41	10 41	11 41	12 41	13 41	14 41	15 41	16 41	17 08	17 41	18 41	19 41	20 41	21 41	22 41
23	**Boom**		5 46	6 46	7 46	8 46	9 46	10 46	11 46	12 46	13 46	14 46	15 46	16 46	17 14	17 46	18 46	19 46	20 46	21 46	22 46
29	**Puurs**	○	5 52	6 52	7 52	8 52	9 52	10 52	11 52	12 52	13 52	14 52	15 52	16 52	🅕 17 20	17 52	18 52	19 52	20 52	21 52	🅕 22 52
54	*Sint-Niklaas*	○	*6 16*	*7 16*	*8 16*	*9 16*	*10 16*	*11 16*	*12 16*	*13 16*	*14 16*	*15 16*	*16 16*	*17 16*	*17 43*	*18 16*	*19 16*	*20 16*	*21 16*	*22 16*	23 08
54	*Willebroek*	○	*6 06*	*7 06*	*8 06*	*9 06*	*10 06*	*11 06*	*12 06*	*13 06*	*14 06*	*15 06*	*16 06*	*17 06*	*17 37*	*18 06*	*19 06*	*20 06*	*21 06*	*22 06*	
54	*Mechelen*	○	*6 16*	*7 16*	*8 16*	*9 16*	*10 16*	*11 16*	*12 16*	*13 16*	*14 16*	*15 16*	*16 16*	*17 16*	*17 48*	*18 16*	*19 16*	*20 16*	*21 16*	*22 16*	

🅕 Zie verder tabel 54.

🅕 Voir tableau 54.

ANTWERPEN

Zoo + Boottocht op de Schelde

B-Dagtrip 105

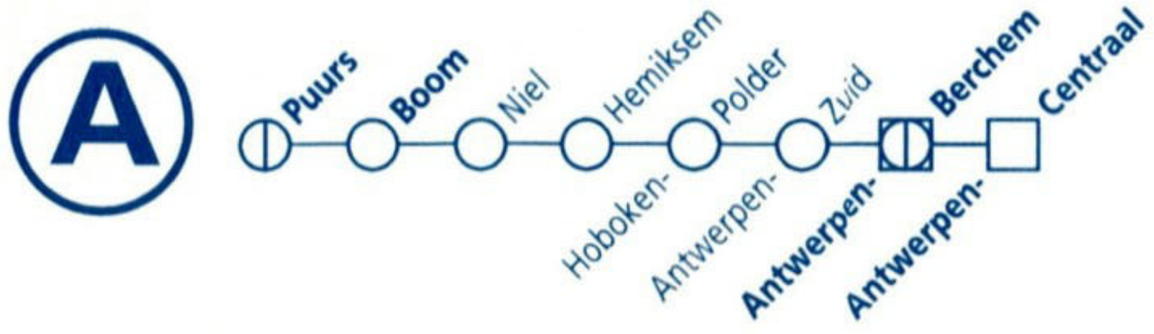

tab km		L 2575	L 2576	L 2577	P 7250	L 2578	L 2579	L 2580	L 2581	L 2582	L 2583	L 2584	L 2585	L 2586	L 2587	L 2588	L 2589	L 2590	L 2591	L 2592
54	*Mechelen*		*5 44*	*6 44*	*7 11*	*7 44*	*8 44*	*9 44*	*10 44*	*11 44*	*12 44*	*13 44*	*14 44*	*15 44*	*16 44*	*17 44*	*18 44*	*19 44*	*20 44*	*21 44*
54	*Willebroek*		*5 54*	*6 54*	*7 22*	*7 54*	*8 54*	*9 54*	*10 54*	*11 54*	*12 54*	*13 54*	*14 54*	*15 54*	*16 54*	*17 54*	*18 54*	*19 54*	*20 54*	*21 54*
54	*Sint-Niklaas*	4 52	*5 44*	*6 44*	*7 17*	*7 44*	*8 44*	*9 44*	*10 44*	*11 44*	*12 44*	*13 44*	*14 44*	*15 44*	*16 44*	*17 44*	*18 44*	*19 44*	*20 44*	*21 44*
0	**Puurs**	5 08	6 08	7 08	7 40	8 08	9 08	10 08	11 08	12 08	13 08	14 08	15 08	16 08	17 08	18 08	19 08	20 08	21 08	22 08
6	**Boom**	5 14	6 14	7 14	7 47	8 14	9 14	10 14	11 14	12 14	13 14	14 14	15 14	16 14	17 14	18 14	19 14	20 14	21 14	22 14
9	Niel	5 19	6 19	7 19	7 51	8 19	9 19	10 19	11 19	12 19	13 19	14 19	15 19	16 19	17 19	18 19	19 19	20 19	21 19	22 19
12	Hemiksem	5 22	6 22	7 22	7 54	8 22	9 22	10 22	11 22	12 22	13 22	14 22	15 22	16 22	17 22	18 22	19 22	20 22	21 22	22 22
18	Hoboken-Polder	5 27	6 27	7 27	7 59	8 27	9 27	10 27	11 27	12 27	13 27	14 27	15 27	16 27	17 27	18 27	19 27	20 27	21 27	22 27
22	Antwerpen-Zuid	5 31	6 31	7 31	8 03	8 31	9 31	10 31	11 31	12 31	13 31	14 31	15 31	16 31	17 31	18 31	19 31	20 31	21 31	22 31
26	**Antwerpen-Berchem** ○	5 36	6 36	7 36	8 08	8 36	9 36	10 36	11 36	12 36	13 36	14 36	15 36	16 36	17 36	18 36	19 36	20 36	21 36	22 36
25	*Brussel-Bruxelles* *Noord/Nord* ○	*6 11*	*7 11*	*8 15*	*8 58*	*9 11*	*10 11*	*11 11*	*12 11*	*13 11*	*14 11*	*15 11*	*16 11*	*17 11*	*18 11*	*19 11*	*20 11*	*21 11*	*22 11*	*23 11*
25	*Brussel-Bruxelles* *Centr.* ○	*6 16*	*7 16*	*8 20*	*9 04*	*9 16*	*10 16*	*11 16*	*12 16*	*13 16*	*14 16*	*15 16*	*16 16*	*17 16*	*18 16*	*19 16*	*20 16*	*21 16*	*22 16*	*23 16*
25	*Brussel-Bruxelles* *Zuid/Midi* ○	*6 20*	*7 20*	*8 24*	*9 08*	*9 20*	*10 20*	*11 20*	*12 20*	*13 20*	*14 20*	*15 20*	*16 20*	*17 20*	*18 20*	*19 20*	*20 20*	*21 20*	*22 20*	*23 20*
26	**Antwerpen-Berchem**	5 37	6 37	7 37		8 37	9 37	10 37	11 37	12 37	13 37	14 37	15 37	16 37	17 37	18 37	19 37	20 37	21 37	22 37
29	**Antwerpen-Centraal** ○	5 40	6 40	7 40		8 40	9 40	10 40	11 40	12 40	13 40	14 40	15 40	16 40	17 40	18 40	19 40	20 40	21 40	22 40

ANTWERPEN/BERCHEM - ST NIKLAAS - LOKEREN → KNOKKE

alle dagen tijdens de toeristische periode

53



53

tab km		IR f 4125	IR f 4126	L 876	IR f 4127	L 877	P 7296 ▲	IR f 4128	L 878	IR f 4129	L 879	T 6712 ☼	T 6714 ☼	IR f 4130	L 880	T 6716 ☼	IR f 4131	L 881	IR f 4132	L 882	IR f 4133
25	*Antwerpen-Centraal*			*4 54*	*6 03*	*6 03*		*7 03*	*7 03*	*8 03*	*8 03*	*8 16*	*8 51*	*9 03*	*9 03*	*9 16*	*10 03*	*10 03*	*11 03*	*11 03*	*12 03*
25	*Brussel-Bruxelles Zuid/Midi*			*4 52*	*5 52*	*5 52*		*6 52*	*6 55*	*7 52*	*7 52*	*8 21*	*8 40*	*8 52*	*8 52*	*9 15*	*9 52*	*9 52*	*10 52*	*10 52*	*11 52*
25	*Brussel-Bruxelles Centr.*			*4 56*	*5 56*	*5 56*		*6 56*	*7 00*	*7 56*	*7 56*	*8 25*	*8 44*	*8 56*	*8 56*	*9 19*	*9 56*	*9 56*	*10 56*	*10 56*	*11 56*
25	*Brussel-Bruxelles Noord/Nord*			*5 02*	*6 02*	*6 02*		*7 02*	*7 06*	*8 02*	*8 02*	*8 30*	*8 49*	*9 02*	*9 02*	*9 24*	*10 02*	*10 02*	*11 02*	*11 02*	*12 02*
0	**Mechelen**			5 33	**6 28**	6 33		**7 28**	7 33	**8 28**	8 33	8 59	9 17	**9 28**	9 33	9 48	**10 28**	10 33	**11 28**	11 33	**12 28**
8	Kapelle-op-den-Bos			5 40	|	6 40		|	7 40	|	8 40	|	|	|	9 40	|	|	10 40	|	11 40	|
13	Londerzeel			5 44	|	6 44		|	7 44	|	8 44	|	9 26	|	9 44	9 59	|	10 44	|	11 44	|
18	Malderen			5 49	|	6 49		|	7 49	|	8 49	|	|	|	9 49	|	|	10 49	|	11 49	|
19	Buggenhout			5 52	|	6 52		|	7 52	|	8 52	|	9 32	|	9 52	10 06	|	10 52	|	11 52	|
23	Baasrode-Zuid			5 55	|	6 55		|	7 55	|	8 55	|	|	|	9 55	|	|	10 55	|	11 55	|
27	**Dendermonde** ○			5 59	**6 45**	6 59		**7 45**	7 59	**8 45**	8 59	9 16	9 39	**9 45**	9 59	10 12	**10 45**	10 59	**11 45**	11 59	**12 45**
27	**Dendermonde**	**4 45**	**5 45**	6 04	**6 46**	7 04	7 25	**7 46**	8 04	**8 46**	9 04	9 18	9 40	**9 46**	10 04	10 15	**10 46**	11 04	**11 46**	12 04	**12 46**
29	Oudegem	|	|	6 07	|	7 07	7 29	|	8 07	|	9 07	|	|	|	10 07	|	|	11 07	|	12 07	|
33	Schoonaarde	|	|	6 11	|	7 11	7 33	|	8 11	|	9 11	|	|	|	10 11	|	|	11 11	|	12 11	|
36	Wichelen	|	|	6 14	|	7 14	7 36	|	8 14	|	9 14	|	|	|	10 14	|	|	11 14	|	12 14	|
40	Schellebelle	|	|	6 17	|	7 17	7 41	|	8 17	|	9 17	|	9 49	|	10 17	10 26	|	11 17	|	12 17	|
42	**Wetteren**	**4 56**	**5 56**	6 20	**6 56**	7 20	7 44	**7 56**	8 20	**8 56**	9 20	|	|	**9 56**	10 20	|	**10 56**	11 20	**11 56**	12 20	**12 56**
49	Melle	|	|	|	|	|	|	|	|	|	|	|	|	|	|	|	|	|	|	|
52	Merelbeke	|	|	6 27	|	7 27	7 53	|	8 27	|	9 27	|	|	|	10 27	|	|	11 27	|	12 27	|
57	**Gent-Sint-Pieters** ○	[1] **5 06**	[1] **6 06**	6 33	[1] **7 06**	7 33	7 58	[1] **8 06**	8 33	[1] **9 06**	9 33	[2] 9 39	[2] 10 03	[1] **10 06**	10 33	[2] 10 39	[1] **11 06**	11 33	[1] **12 06**	12 33	[1] **13 06**
50a	*Brussel-Bruxelles Zuid/Midi* ○	*5 52*	*6 42*	*7 15*	*7 42*	*8 19*	*8 36*	*8 42*	*9 06*	*9 42*	*10 24*	*10 24*	*10 42*	*10 42*	*11 24*	*11 24*	*11 42*	*12 24*	*12 42*	*13 24*	*13 42*
50a	*Brussel-Bruxelles Centr.* ○	*5 57*	*6 47*	*7 21*	*7 47*	*8 24*	*8 42*	*8 47*	*9 11*	*9 47*	*10 30*	*10 30*	*10 47*	*10 47*	*11 30*	*11 30*	*11 47*	*12 30*	*12 47*	*13 30*	*13 47*
50a	*Brussel-Bruxelles Noord/Nord* ○	*6 01*	*6 51*	*7 25*	*7 51*	*8 28*	*8 46*	*8 51*	*9 15*	*9 51*	*10 34*	*10 34*	*10 51*	*10 51*	*11 34*	*11 34*	*11 51*	*12 34*	*12 51*	*13 34*	*13 51*
50a	*Brugge* ○		*6 47*	*7 01*	*7 48*	*8 01*	*8 26*	*8 52*	*9 01*	*9 52*	*10 01*	10 05	10 29	*10 52*	*11 01*	11 04	*11 52*	*12 01*	*12 52*	*13 01*	*13 52*
50a	*Oostende* ○		*7 06*	*7 16*	*8 06*	*8 16*		*9 06*	*9 16*	*10 06*	*10 16*		*10 58*	*11 06*	*11 16*		*12 06*	*12 16*	*13 06*	*13 16*	*14 06*
75	*Kortrijk* ○	**5 39**	**6 39**	*7 17*	**7 39**	*8 17*	*8 39*	**8 39**	*9 17*	**9 39**	*10 17*	*10 17*	*10 39*	**10 39**	*11 17*	*11 17*	**11 39**	*12 17*	**12 39**	*13 17*	**13 39**

MECHELEN

B-Dagtrip 148*

Planckendael te voet van het station van Muizen

tab km		L 883	P 7093 ③ I	IR f 4134	L 884	IR f 4135	L 885	IR f 4136	L 886	IR f 4137	L 887	P 8388	IR f 4138	L 888	P 8097	IR f 4139	L 889	IR f 4140	L 890	IR f 4141	L 891
25	*Antwerpen-Centraal*	*12 03*	*12 40*	*13 03*	*13 03*	*14 03*	*14 03*	*15 03*	*15 03*	*16 03*	*16 03*	*16 40*	*17 03*	*17 03*	*17 40*	*18 03*	*18 03*	*19 03*	*19 03*	*20 03*	*20 03*
25	*Brussel-Bruxelles Zuid/Midi*	*11 52*	*12 40*	*12 52*	*12 52*	*13 52*	*13 52*	*14 52*	*14 52*	*15 52*	*15 52*	*16 35*	*16 52*	*16 52*	*17 40*	*17 52*	*17 52*	*18 52*	*18 52*	*19 52*	*19 52*
25	*Brussel-Bruxelles Centr.*	*11 56*	*12 44*	*12 56*	*12 56*	*13 56*	*13 56*	*14 56*	*14 56*	*15 56*	*15 56*	*16 39*	*16 56*	*16 56*	*17 44*	*17 56*	*17 56*	*18 56*	*18 56*	*19 56*	*19 56*
25	*Brussel-Bruxelles Noord/Nord*	*12 02*	*12 49*	*13 02*	*13 02*	*14 02*	*14 02*	*15 02*	*15 02*	*16 02*	*16 02*	*16 44*	*17 02*	*17 02*	*17 49*	*18 02*	*18 02*	*19 02*	*19 02*	*20 02*	*20 02*
0	**Mechelen**	12 33	13 05	**13 28**	13 33	**14 28**	14 33	**15 28**	15 33	**16 28**	16 33	17 03	**17 28**	17 33	18 05	**18 28**	18 33	**19 28**	19 33	**20 28**	20 33
8	Kapelle-op-den-Bos	12 40	13 12	|	13 40	|	14 40	|	15 40	|	16 40	17 10	|	17 40	18 12	|	18 40	|	19 40	|	20 40
13	Londerzeel	12 44	13 16	|	13 44	|	14 44	|	15 44	|	16 44	17 15	|	17 44	18 16	|	18 44	|	19 44	|	20 44
18	Malderen	12 49	13 21	|	13 49	|	14 49	|	15 49	|	16 49	17 20	|	17 49	18 21	|	18 49	|	19 49	|	20 49
19	Buggenhout	12 52	13 24	|	13 52	|	14 52	|	15 52	|	16 52	17 23	|	17 52	18 24	|	18 52	|	19 52	|	20 52
23	Baasrode-Zuid	12 55	13 27	|	13 55	|	14 55	|	15 55	|	16 55	17 26	|	17 55	18 27	|	18 55	|	19 55	|	20 55
27	**Dendermonde** ○	12 59	13 31	**13 45**	13 59	**14 45**	14 59	**15 45**	15 59	**16 45**	16 59	17 30	**17 45**	17 59	18 31	**18 45**	18 59	**19 45**	19 59	**20 45**	20 59
27	**Dendermonde**	13 04		**13 46**	14 04	**14 46**	15 04	**15 46**	16 04	**16 46**	17 04	17 31	**17 46**	18 04		**18 46**	19 04	**19 46**	20 04	**20 46**	21 04
29	Oudegem	13 07		|	14 07	|	15 07	|	16 07	|	17 07	17 34	|	18 07	|	19 07	|	20 07	|	21 07
33	Schoonaarde	13 11		|	14 11	|	15 11	|	16 11	|	17 11	17 38	|	18 11	|	19 11	|	20 11	|	21 11
36	Wichelen	13 14		|	14 14	|	15 14	|	16 14	|	17 14	17 42	|	18 14	|	19 14	|	20 14	|	21 14
40	Schellebelle	13 17		|	14 17	|	15 17	|	16 17	|	17 17	17 45	|	18 17	|	19 17	|	20 17	|	21 17
42	**Wetteren**	13 20		**13 56**	14 20	**14 56**	15 20	**15 56**	16 20	**16 56**	17 20	17 48	**17 56**	18 20		**18 56**	19 20	**19 56**	20 20	**20 56**	21 20
49	Melle	|		|	|	|	|	|	|	|	|	|	|	|	|	|	|	|	|
52	Merelbeke	13 27		|	14 27	|	15 27	|	16 27	|	17 27	17 54	|	18 27	|	19 27	|	20 27	|	21 27
57	**Gent-Sint-Pieters** ○	13 33		**1 14 06**	14 33	**1 15 06**	15 33	**1 16 06**	16 33	**1 17 06**	17 33	17 59	**1 18 06**	18 33		**1 19 06**	19 33	**1 20 06**	20 33	**1 21 06**	21 33
50a	*Brussel-Bruxelles Zuid/Midi* ○	*14 24*		*14 42*	*15 24*	*15 42*	*16 24*	*16 42*	*17 24*	*17 42*	*18 24*	*18 42*	*18 42*	*19 24*		*19 42*	*20 24*	*20 42*	*21 24*	*21 42*	*22 24*
50a	*Brussel-Bruxelles Centr.* ○	*14 30*		*14 47*	*15 30*	*15 47*	*16 30*	*16 47*	*17 30*	*17 46*	*18 30*	*18 47*	*18 47*	*19 30*		*19 47*	*20 30*	*20 47*	*21 30*	*21 47*	*22 30*
50a	*Brussel-Bruxelles Noord/Nord* ○	*14 34*		*14 51*	*15 34*	*15 51*	*16 34*	*16 51*	*17 34*	*17 50*	*18 34*	*18 51*	*18 51*	*19 34*		*19 51*	*20 34*	*20 51*	*21 34*	*21 51*	*22 34*
50a	*Brugge* ○	*14 01*		*14 52*	*15 01*	*15 52*	*16 01*	*16 48*	*17 01*	*17 46*	*18 01*	*18 26*	*18 48*	*19 01*		*19 52*	*20 01*	*20 52*	*21 01*	*21 52*	*22 01*
50a	*Oostende* ○	*14 16*		*15 06*	*15 16*	*16 06*	*16 16*	*17 06*	*17 16*	*18 01*	*18 16*	*19 02*	*19 02*	*19 16*		*20 06*	*20 16*	*21 06*	*21 16*	*22 06*	*22 16*
75	*Kortrijk* ○	*14 17*		**14 39**	*15 17*	**15 39**	*16 17*	**16 39**	*17 14*	**17 39**	*18 14*	*18 39*	**18 39**	*19 17*		**19 39**	*20 17*	**20 39**	*21 17*	**21 39**	*22 17*

1 Zie verder tabel 75.
2 Zie verder tabel 50a.

1 Voir tableau 75.
2 Voir tableau 50a.

GAND

Croisère sur La Vieille Lys

B-Excursion 123

53



tab km			IR f 4142	L 892	IR f 4143	L 893	IR f 4144		
25	*Antwerpen-Centraal*		*21 03*	*21 03*	*22 03*	*22 03*	*22 54*		
25	*Brussel-Bruxelles*	*Zuid/Midi*	*20 52*	*20 52*	*21 52*	*21 52*	*22 52*		
25		*Centr.*	*20 56*	*20 56*	*21 56*	*21 56*	*22 56*		
25		*Noord/Nord*	*21 02*	*21 02*	*22 02*	*22 02*	*23 02*		
0	**Mechelen**		**21 28**	21 33	**22 28**	22 33	**23 28**		
8	Kapelle-op-den-Bos			21 40		22 40	**23 36**		
13	Londerzeel			21 44		22 44	**23 40**		
18	Malderen			21 49		22 49	**23 45**		
19	Buggenhout			21 52		22 52	**23 48**		
23	Baasrode-Zuid			21 55		22 55	**23 51**		
27	**Dendermonde**	○	**21 45**	21 59	**22 45**	22 59	**23 55**		
27	**Dendermonde**		**21 46**	22 04	**22 46**	23 04			
29	Oudegem			22 07		23 07			
33	Schoonaarde			22 11		23 11			
36	Wichelen			22 14		23 14			
40	Schellebelle			22 17		23 17			
42	**Wetteren**		**21 56**	22 20	**22 56**	23 20			
49	Melle								
52	Merelbeke			22 27		23 27			
57	**Gent-Sint-Pieters**	○	**f 22 06**	22 33	**f 23 06**	23 33			
50a	*Brussel-Bruxelles*	*Zuid/Midi* ○	*22 42*	*23 24*	*23 52*				
50a		*Centr.* ○	*22 47*		*23 57*				
50a		*Noord/Nord* ○	*22 51*		*0 01*				
50a	*Brugge*	○	*22 52*	*23 01*		*0 01*			
50a	*Oostende*	○	*23 06*	*23 16*		*0 16*			
75	*Kortrijk*	○	**22 39**	*23 17*	**23 39**	*0 28*			

f Zie verder tabel 75.

f Voir tableau 75.

GENT

Gent en op de Leie (met maaltijd)

B-Dagtrip 118

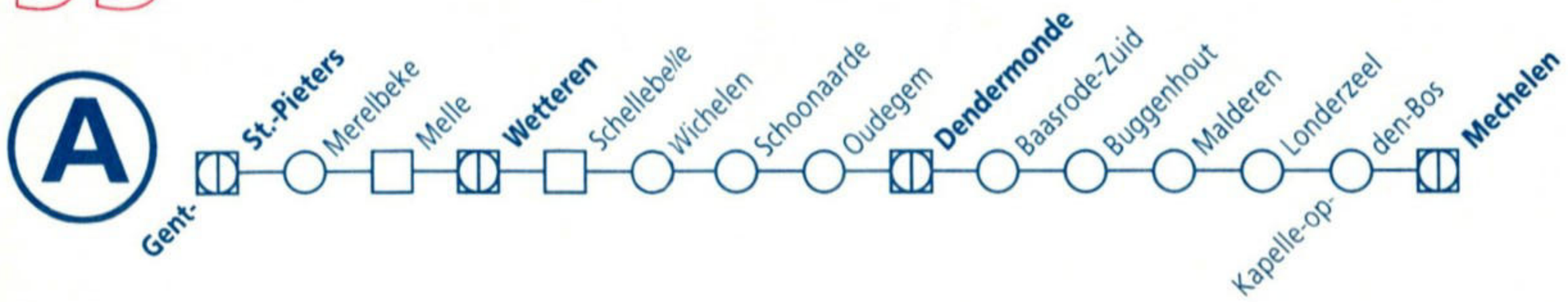

53

tab km		L 854	IR f 4104	L 855	IR f 4105	P 7096	L 856	IR f 4106	P 7097	L 857	IR f 4107	L 858	IR f 4108	L 859	IR f 4109	L 860	IR f 4110	L 861	IR f 4111	P 7091 ③ I	L 862
75	*Kortrijk*		**4 17**		**5 21**		*5 43*	**6 21**		*6 51*	**7 21**	*7 46*	**8 21**	*8 43*	**9 21**	*9 43*	**10 21**	*10 43*	**11 21**		*11 43*
50a	*Oostende*		*4 01*	*4 40*			*5 44*	*5 56*		*6 44*	*6 59*	*7 44*	*7 54*	*8 44*	*8 54*	*9 44*	*9 54*	*10 44*	*10 54*		*11 44*
50a	*Brugge*		*4 15*	*4 55*	*5 15*		*5 59*	*6 10*		*6 59*	*7 14*	*7 59*	*8 12*	*8 59*	*9 08*	*9 59*	*10 08*	*10 59*	*11 08*		*11 59*
50a	*Brussel-Bruxelles Noord/Nord*							*6 09*		*6 26*	*7 09*	*7 26*	*8 09*	*8 26*	*9 09*	*9 26*	*10 09*	*10 26*	*11 09*		*11 26*
50a	*Brussel-Bruxelles Centr.*							*6 13*		*6 30*	*7 13*	*7 30*	*8 13*	*8 30*	*9 13*	*9 30*	*10 13*	*10 30*	*11 13*		*11 30*
50a	*Brussel-Bruxelles Zuid/Midi*							*6 18*		*6 36*	*7 18*	*7 36*	*8 18*	*8 36*	*9 18*	*9 36*	*10 18*	*10 36*	*11 18*		*11 36*
0	**Gent-Sint-Pieters**		**4 54**	5 27	**5 54**		6 27	**6 54**		7 27	**7 54**	8 27	**8 54**	9 27	**9 54**	10 27	**10 54**	11 27	**11 54**		12 27
5	Merelbeke			5 33			6 33			7 33		8 33		9 33		10 33		11 33			12 33
8	Melle																				
15	**Wetteren**		**5 04**	5 40	**6 04**		6 40	**7 04**		7 40	**8 04**	8 40	**9 04**	9 40	**10 04**	10 40	**11 04**	11 40	**12 04**		12 40
17	Schellebelle			5 43			6 43			7 43		8 43		9 43		10 43		11 43			12 43
21	Wichelen			5 46			6 46			7 46		8 46		9 46		10 46		11 46			12 46
24	Schoonaarde			5 49			6 49			7 49		8 49		9 49		10 49		11 49			12 49
28	Oudegem			5 53			6 53			7 53		8 53		9 53		10 53		11 53			12 53
30	**Dendermonde** ○		**5 14**	5 56	**6 14**		6 56	**7 14**		7 56	**8 14**	8 56	**9 14**	9 56	**10 14**	10 56	**11 14**	11 56	**12 14**		12 56
30	**Dendermonde**	4 55	**5 15**	6 01	**6 15**	6 40	7 01	**7 15**	7 31	8 01	**8 15**	9 01	**9 15**	10 01	**10 15**	11 01	**11 15**	12 01	**12 15**	12 25	13 01
34	Baasrode-Zuid	4 59		6 05		6 44	7 05		7 35	8 05		9 05		10 05		11 05		12 05		12 29	13 05
38	Buggenhout	5 02		6 08		6 48	7 08		7 40	8 08		9 08		10 08		11 08		12 08		12 32	13 08
39	Malderen	5 05		6 11		6 51	7 11		7 43	8 11		9 11		10 11		11 11		12 11		12 35	13 11
44	Londerzeel	5 10		6 16		6 57	7 16		7 49	8 16		9 16		10 16		11 16		12 16		12 40	13 16
49	Kapelle-op-den-Bos	5 14		6 20		7 01	7 20		7 53	8 20		9 20		10 20		11 20		12 20		12 44	13 20
57	**Mechelen** ○	5 21	**5 32**	6 27	**6 32**	7 08	7 27	**7 32**	8 00	8 27	**8 32**	9 27	**9 32**	10 27	**10 32**	11 27	**11 32**	12 27	**12 32**	12 51	13 27
25	*Brussel-Bruxelles Noord/Nord* ○	*5 42*	*5 58*	*6 58*	*6 58*	*7 30*	*7 53*	*7 58*	*8 30*	*8 58*	*8 58*	*9 58*	*9 58*	*10 58*	*10 58*	*11 58*	*11 58*	*12 58*	*12 58*	*13 11*	*13 58*
25	*Brussel-Bruxelles Centr.* ○	*5 47*	*6 04*	*7 04*	*7 04*	*7 35*	*7 59*	*8 04*	*8 35*	*9 04*	*9 04*	*10 04*	*10 04*	*11 04*	*11 04*	*12 04*	*12 04*	*13 04*	*13 04*	*13 16*	*14 04*
25	*Brussel-Bruxelles Zuid/Midi* ○	*5 51*	*6 08*	*7 08*	*7 08*	*7 39*	*8 04*	*8 08*	*8 39*	*9 08*	*9 08*	*10 08*	*10 08*	*11 08*	*11 08*	*12 08*	*12 08*	*13 08*	*13 08*	*13 20*	*14 08*
25	*Antwerpen-Centraal* ○	*5 57*	*5 57*	*6 57*	*6 57*	*7 44*	*7 57*	*7 57*	*8 44*	*8 57*	*8 57*	*9 57*	*9 57*	*10 57*	*10 57*	*11 57*	*11 57*	*12 57*	*12 57*	*13 20*	*13 57*

MECHELEN

Met de bus naar het Dierenpark Planckendael

B-Dagtrip 146*

53

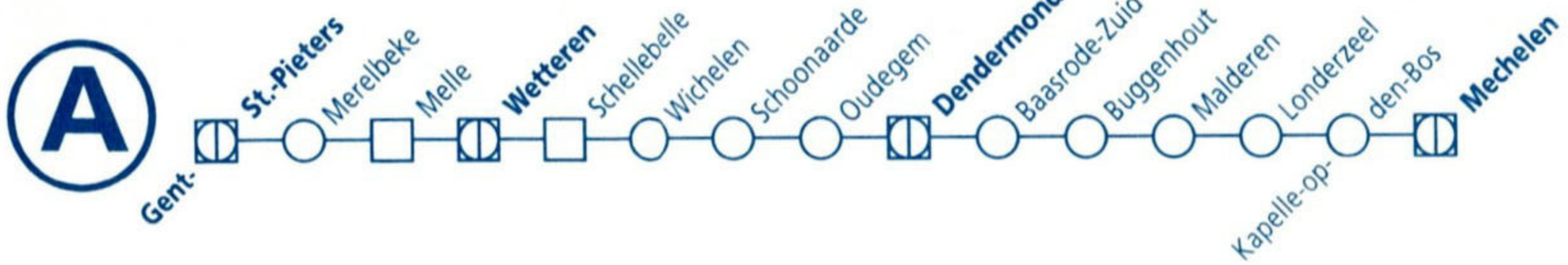

53

tab km		IR f 4112	L 863	IR f 4113	L 864	IR f 4114	L 865	IR f 4115	P 8098 ▲	L 866	IR f 4116	P 8099 ▲	L 867	IR f 4117	L 868	T 6764 ☼	IR f 4118	T 6762 ☼	L 869	T 6766 ☼	IR f 4119 ☼
75	*Kortrijk*	**12 21**	*12 43*	**13 21**	*13 43*	**14 21**	*14 43*	**15 21**		*15 43*	**16 21**	*16 21*	*16 43*	**17 21**	*17 43*		**18 21**	*18 43*	*18 43*		**19 21**
50a	*Oostende*	*11 54*	*12 44*	*12 54*	*13 44*	*13 54*	*14 44*	*14 54*		*15 44*	*15 54*		*16 44*	*16 54*	*17 44*	*17 54*	*17 54*		*18 44*	*19 01*	*19 01*
50a	*Brugge*	*12 08*	*12 59*	*13 08*	*13 59*	*14 08*	*14 59*	*15 08*		*15 59*	*16 08*	*16 34*	*16 59*	*17 08*	*17 59*	18 21	*18 08*	18 55	*18 59*	19 19	*19 22*
50a	*Brussel-Noord/Nord*	*12 09*	*12 26*	*13 09*	*13 26*	*14 09*	*14 26*	*15 09*		*15 26*	*16 09*	*16 16*	*16 28*	*17 09*	*17 31*	*17 59*	*18 08*	*18 26*	*18 26*	*18 59*	*19 09*
50a	*Bruxelles Centr.*	*12 13*	*12 30*	*13 13*	*13 30*	*14 13*	*14 30*	*15 13*		*15 30*	*16 13*	*16 20*	*16 33*	*17 13*	*17 35*	*18 03*	*18 12*	*18 30*	*18 30*	*19 03*	*19 13*
50a	*Bruxelles Zuid/Midi*	*12 18*	*12 36*	*13 18*	*13 36*	*14 18*	*14 36*	*15 18*		*15 36*	*16 18*	*16 26*	*16 41*	*17 18*	*17 41*	*18 08*	*18 18*	*18 36*	*18 36*	*19 08*	*19 18*
0	**Gent-Sint-Pieters**	**12 54**	13 27	**13 54**	14 27	**14 54**	15 27	**15 54**		16 27	**16 54**	17 01	17 27	**17 54**	18 27	18 44	**18 54**	19 21	19 27	19 43	**19 54**
5	Merelbeke		13 33		14 33		15 33			16 33		17 07	17 33		18 33				19 33		
8	Melle																				
15	**Wetteren**	**13 04**	13 40	**14 04**	14 40	**15 04**	15 40	**16 04**		16 40	**17 04**	17 16	17 40	**18 04**	18 40		**19 04**		19 40		**20 04**
17	Schellebelle		13 43		14 43		15 43			16 43		17 20	17 43		18 43	18 57			19 43	19 57	
21	Wichelen		13 46		14 46		15 46			16 46		17 24	17 46		18 46				19 46		
24	Schoonaarde		13 49		14 49		15 49			16 49		17 28	17 49		18 49				19 49		
28	Oudegem		13 53		14 53		15 53			16 53		17 32	17 53		18 53				19 53		
30	**Dendermonde** ○	**13 14**	13 56	**14 14**	14 56	**15 14**	15 56	**16 14**		16 56	**17 14**	17 36	17 56	**18 14**	18 56	19 06	**19 14**	19 42	19 56	20 07	**20 14**
30	**Dendermonde**	**13 15**	14 01	**14 15**	15 01	**15 15**	16 01	**16 15**	16 25	17 01	**17 15**		18 01	**18 15**	19 01	19 07	**19 15**	19 43	20 01	20 08	**20 16**
34	Baasrode-Zuid		14 05		15 05		16 05		16 29	17 05			18 05		19 05				20 05		
38	Buggenhout		14 08		15 08		16 08		16 32	17 08			18 08		19 08	19 13			20 08	20 14	
39	Malderen		14 11		15 11		16 11		16 35	17 11			18 11		19 11				20 11		
44	Londerzeel		14 16		15 16		16 16		16 40	17 16			18 16		19 16	19 19			20 16	20 19	
49	Kapelle-op-den-Bos		14 20		15 20		16 20		16 44	17 20			18 20		19 20				20 20		
57	**Mechelen** ○	**13 32**	14 27	**14 32**	15 27	**15 32**	16 27	**16 32**	16 51	17 27	**17 32**		18 27	**18 32**	19 27	[1] 19 30	**19 32**	[2] 20 01	20 27	[2] 20 30	**20 33**
25	*Brussel-Noord/Nord* ○	*13 58*	*14 58*	*14 58*	*15 58*	*15 58*	*16 59*	*16 59*	*17 11*	*17 58*	*17 58*		*18 58*	*18 58*	*19 58*	*19 58*	*19 58*	*20 30*	*20 58*	*20 58*	*20 58*
25	*Bruxelles Centr.* ○	*14 04*	*15 04*	*15 04*	*16 04*	*16 04*	*17 04*	*17 04*	*17 16*	*18 04*	*18 04*		*19 04*	*19 04*	*20 04*	*20 04*	*20 04*	*20 35*	*21 04*	*21 04*	*21 04*
25	*Bruxelles Zuid/Midi* ○	*14 08*	*15 08*	*15 08*	*16 08*	*16 08*	*17 08*	*17 08*	*17 20*	*18 08*	*18 08*		*19 08*	*19 08*	*20 08*	*20 08*	*20 08*	*20 39*	*21 08*	*21 08*	*21 08*
25	*Antwerpen-Centraal* ○	*13 57*	*14 57*	*14 57*	*15 57*	*15 57*	*16 57*	*16 57*	*17 20*	*17 57*	*17 57*		*18 57*	*18 57*	*19 57*	*19 57*	*19 57*	*20 44*	*20 57*	*20 57*	*20 57*

GAND

Croisère sur La Vieille Lys

B-Excursion 123

tab km			IR f 4119 [3]	L 870	IR f 4120	L 871	IR f 4121	L 872	IR f 4122
75	*Kortrijk*		**19 21**	*19 43*	**20 21**	*20 43*	**21 21**	*21 43*	**22 21**
50a	*Oostende*		*18 54*	*19 44*	*19 54*	*20 44*	*20 54*	*21 44*	*21 54*
50a	*Brugge*		*19 08*	*19 59*	*20 08*	*20 59*	*21 08*	*21 59*	*22 08*
50a	*Brussel-Bruxelles*	*Noord/Nord*	*19 09*	*19 26*	*20 09*	*20 26*	*21 09*	*21 26*	*22 09*
50a		*Centr.*	*19 13*	*19 30*	*20 13*	*20 30*	*21 13*	*21 30*	*22 13*
50a		*Zuid/Midi*	*19 18*	*19 36*	*20 18*	*20 36*	*21 18*	*21 36*	*22 18*
0	**Gent-Sint-Pieters**		**19 54**	20 27	**20 54**	21 27	**21 54**	22 27	**22 54**
5	Merelbeke			20 33		21 33		22 33	
8	Melle			|		|		|	
15	**Wetteren**		**20 04**	20 40	**21 04**	21 40	**22 04**	22 40	**23 04**
17	Schellebelle			20 43		21 43		22 43	
21	Wichelen			20 46		21 46		22 46	
24	Schoonaarde			20 49		21 49		22 49	
28	Oudegem			20 53		21 53		22 53	
30	**Dendermonde**	○	**20 14**	20 56	**21 14**	21 56	**22 14**	22 56	**23 14**
30	**Dendermonde**		**20 15**	21 01	**21 15**	22 01	**22 15**		
34	Baasrode-Zuid			21 05		22 05			
38	Buggenhout			21 08		22 08			
39	Malderen			21 11		22 11			
44	Londerzeel			21 16		22 16			
49	Kapelle-op-den-Bos			21 20		22 20			
57	**Mechelen**	○	**20 32**	21 27	**21 32**	22 27	**22 32**		
25	*Brussel-Bruxelles*	*Noord/Nord* ○	*20 58*	*21 58*	*21 58*	*22 58*	*22 58*		
25		*Centr.* ○	*21 04*	*22 04*	*22 04*	*23 04*	*23 04*		
25		*Zuid/Midi* ○	*21 08*	*22 08*	*22 08*	*23 08*	*23 08*		
25	*Antwerpen-Centraal*	○	*20 57*	*21 57*	*21 57*	*22 57*	*22 57*		

[1] Zie verder tabellen 53a, 35.
[2] Zie verder tabel 15.
[3] Rijdt niet tijdens de rijperiode van de toeristentreinen.

[1] Voir tableaux 53a, 35.
[2] Voir tableau 15.
[3] Ne circule pas pendant la période de circulation des trains touristiques.

MALINES

B-Excursion 122

Le Parc animalier de Planckendael + Le Musée du Jouet et de l'Apiculture

(en bateau de Malines à Planckendael)

BELGISCHE VRIENDEN VAN DE STOOMLOKOMOTIEF v.z.w.

Fabrieksstraat 118 • Station Baasrode-Noord • B-9200 Dendermonde-Baasrode

DIENSTREGELING 1998 van de TOERISTISCHE MUSEUMLIJN - HORAIRE 1998 de la LIGNE MUSEE TOURISTIQUE "STOOMSPOORLIJN DENDERMONDE-PUURS" (SDP)

SDP-Trein / Train SDP	1	3	5
Dendermonde NMBS / SNCB . .		14.10	18.10
Baasrode-Noord . . . . . A/A		14.25	18.25
V/D	10.40	14.40	18.40
Sint-Amands	10.55	14.55	18.55
Oppuurs	11.05	15.05	19.05
Puurs SDP	11.15	15.15	19.15
SDP-Trein / Train SDP	2	4	6
Puurs SDP	11.20	16.20	19.20
Oppuurs	11.30	16.30	19.30
Sint Amands	11.40	16.40	19.40
Baasrode-Noord . . . . . A/A	11.55	16.55	19.55
V/D	13.10	17.10	20.10
Dendermonde NMBS . . . .A/A	13.35	17.35	20.35

- Andere halten / Autres Arrêts: Sint-Gillis-Noord. Oppuurs.

INFO: v.z.w. B.V.S.
op zaterdag en tijdens de exploitatie
le samedi et pendant l'exploitation
Station **Baasrode-Noord ☎ 052/33.02.23**
(antwoordapparaat / répondeur)
of/ou p/a Ten Berg, 101, B-9300 AALST
☎. + fax: 053/70.38.37

EXPLOITATIEDAGEN 1998 - JOURS D'EXPLOITATION 1998:
- alle zon- en feestdagen van juli en augustus / tous les dimanches et jours fériés de juillet et d'août: 05/07, 11/07, 12/07, 19/07, 21/07, 26/07, 02/08, 09/08, 15/08, 16/08, 23/08, 30/08.
11/07 + 12/07: 10de Weekend van de Trein / 10ième Week-end du Train.
- 19/09 Pukema, de Puurse kermismarkt / kermesse folklorique à Puurs.
-Journée TTB-dag

- Op elke exploitatiedag is een stoom- en dieseltraktie voorzien, maar de voorziene aard van de traktie kan gewijzigd worden.
- Aansluitingen met de NMBS: IN het NMBS-IR-STATION van DENDERMONDE (L.60 Brussel-Dendermonde-Lokeren-St.-Niklaas en L.53 Gent-Dendermonde-Mechelen); te PUURS (L.54/53bis St.-Niklaas-Puurs-Mechelen-Leuven) ligt het NMBS-IR-station op slechts 150m van de terminushalte van de SDP.
- Buffetrijtuig in de gesleepte treinen.
- Gratis fietsevervoer mits reservatie vooraf.
- BVS-Spoorwegboekenshop in het station van Baasrode-Noord.
- SPECIALE TREINEN met een dienstregeling op "maat", ook in de week !
- NMBS-fietsenverhuur: Dendermonde (052/21.23.21) en Puurs (03/889.00.53).

- *Chaque jour d'exploitation la traction à vapeur et la traction diesel sont prévues, mais le mode de traction peut être changé.*
- *Correspondances avec la SNCB: DANS LA GARE-IR de la SNCB de TERMONDE (L.60 Bruxelles-Termonde-Lokeren-St.-Nicolas et L.53 Gand-Termonde-Malines); à PUURS (L.54/53 bis St.-Nicolas-Puurs-Malines-Louvain) la gare IR de la SNCB se trouve à 150 m du quai-terminus de la ligne du SDP.*
- *Voiture-buffet incorporée dans les trains, excepté les autorails.*
- *Transport gratuit de bicyclettes à condition de réserver au préalable.*
- *Le B.V.S.-shop (librairie ferroviaire) est installé en gare de Baasrode.*
- *TRAINS SPECIAUX POUR GROUPES, aussi aux jours ouvrables!*
- *SNCB-location de bicyclettes dans les gares de Termonde (tél. 052/21.23.21) et de Puurs (tél. 03/889.00.53).*

Dagje uit, laat je rijden.

35 verhuurstations.

B-Dagtrip Trein + Fiets vanaf 335 BEF
Verhuur ter plaatse: - toerfiets: 325 BEF
- terreinfiets: 645 BEF

Zie algemene inlichtingen.



Un jour d'entrain en train.

35 gares de location.

B-Excursion Train + Vélo à partir de 335 BEF
Location sur place:
- vélo de tourisme : 325 BEF
- V.T.T.: 645 BEF

Voir renseignements généraux.

53a

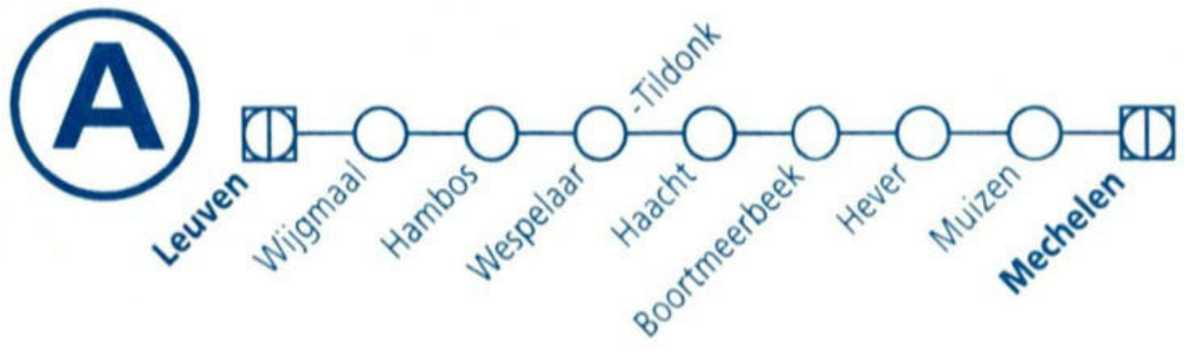

53a

tab km			IR a 2605	L 3155	IR a 2606	L 3156	P 7387	IR a 2607	P 7388 ▲	L 3157	IR a 2608	L 3158	T 6714	IR a 2609	L 3159	IR a 2610	L 3160	IR a 2611	L 3161	IR a 2612	L 3162	IR a 2613
36	*Liège-Guillemins*			*4 22*	*5 08*	*5 49*	*6 08*	*6 08*	*6 08*	*6 49*	*7 08*	*7 49*		*8 18*	*8 49*	*9 08*	*9 49*	*10 08*	*10 49*	*11 08*	*11 49*	*12 08*
36	*Brussel-Bruxelles Zuid/Midi*			*4 58*	*5 30*	*5 58*		*6 30*	*6 30*	*6 58*	*7 30*	*7 58*		*8 30*	*8 58*	*9 30*	*9 58*	*10 30*	*10 58*	*11 30*	*11 58*	*12 30*
36	*Brussel-Bruxelles Centr.*			*5 02*	*5 34*	*6 02*		*6 34*	*6 34*	*7 02*	*7 34*	*8 02*		*8 34*	*9 02*	*9 34*	*10 02*	*10 34*	*11 02*	*11 34*	*12 02*	*12 34*
36	*Brussel-Bruxelles Noord/Nord*			*5 06*	*5 39*	*6 06*		*6 39*	*6 39*	*7 06*	*7 39*	*8 06*		*8 39*	*9 06*	*9 39*	*10 06*	*10 39*	*11 06*	*11 39*	*12 06*	*12 39*
0	**Leuven**		**5 15**	5 34	**6 15**	6 41	7 01	**7 15**	7 20	7 41	**8 15**	8 41		**9 15**	9 41	**10 15**	10 41	**11 15**	11 41	**12 15**	12 41	**13 15**
5	Wijgmaal			5 38		6 45	7 05		7 25	7 45		8 45			9 45		10 45		11 45		12 45	
9	Hambos			5 41		6 48	7 08		7 29	7 48		8 48			9 48		10 48		11 48		12 48	
11	Wespelaar-Tildonk			5 44		6 51	7 11		7 32	7 51		8 51			9 51		10 51		11 51		12 51	
13	Haacht			5 47		6 54	7 14		7 36	7 54		8 54	9 04		9 54		10 54		11 54		12 54	
16	Boortmeerbeek			5 50		6 57	7 18		7 40	7 57		8 57	9 08		9 57		10 57		11 57		12 57	
19	Hever			5 53		7 00	7 21		7 44	8 00		9 00			10 00		11 00		12 00		13 00	
21	Muizen			5 56		7 03	7 24		7 47	8 03		9 03			10 03		11 03		12 03		13 03	
25	**Mechelen**	○	1 **5 31**	6 00	1 **6 31**	7 07	7 29	1 **7 31**	2 7 51	8 07	1 **8 31**	9 07	4 9 16	1 **9 31**	10 07	1 **10 31**	11 07	1 **11 31**	12 07	1 **12 31**	13 07	1 **13 31**
54	*Sint-Niklaas*	○	**6 16**		**7 16**	*7 43*	*8 16*	**8 16**			**9 16**			**10 16**		**11 16**		**12 16**		**13 16**		**14 16**
25	*Antwerpen-Centraal*	○	**5 57**	*6 44*	**6 57**	*7 44*	*7 57*	**7 57**	*8 20*	*8 44*	**8 57**	*9 44*	*9 44*	**9 57**	*10 44*	**10 57**	*11 44*	**11 57**	*12 44*	**12 57**	*13 44*	**13 57**
25	*Brussel-Bruxelles Noord/Nord*	○	*5 58*	*6 30*	*6 58*	*7 30*	*7 58*	*7 58*	*8 10*	*8 30*	*8 58*	*9 30*	*9 36*	*9 58*	*10 30*	*10 58*	*11 30*	*11 58*	*12 30*	*12 58*	*13 30*	*13 58*
25	*Brussel-Bruxelles Centr.*	○	*6 04*	*6 35*	*7 04*	*7 35*	*8 04*	*8 04*	*8 15*	*8 35*	*9 04*	*9 35*	*9 41*	*10 04*	*10 35*	*11 04*	*11 35*	*12 04*	*12 35*	*13 04*	*13 35*	*14 04*
25	*Brussel-Bruxelles Zuid/Midi*	○	*6 08*	*6 39*	*7 08*	*7 39*	*8 08*	*8 08*	*8 19*	*8 39*	*9 08*	*9 39*	*9 45*	*10 08*	*10 39*	*11 08*	*11 39*	*12 08*	*12 39*	*13 08*	*13 39*	*14 08*

MALINES

B-Excursion 148*

A pied au départ de la gare de Muizen vers le parc animalier Planckendael

tab km		L 3163	IR a 2614	L 3164	IR a 2615	L 3165	IR a 2616	P 8388	L 3166	IR a 2617	P 8397	L 3167	IR a 2618	L 3168	IR a 2619 ☼	IR a 2619 [6]	L 3169	IR a 2620 ☼	IR a 2620 [6]	L 3170	IR a 2621
36	*Liège-Guillemins*	*12 49*	*13 08*	*13 49*	*14 08*	*14 49*	*15 08*	*15 08*	*15 49*	*16 08*	*16 08*	*16 49*	*17 08*	*17 49*	*18 08*	*18 08*	*18 49*	*19 08*	*19 08*	*19 49*	*20 08*
36	*Brussel-Bruxelles Zuid/Midi*	*12 58*	*13 30*	*13 58*	*14 30*	*14 58*	*15 30*	*15 30*	*15 58*	*16 30*	*16 30*	*16 58*	*17 30*	*17 58*	*18 30*	*18 30*	*18 58*	*19 30*	*19 30*	*19 58*	*20 30*
36	*Brussel-Bruxelles Centr.*	*13 02*	*13 34*	*14 02*	*14 34*	*15 02*	*15 34*	*15 34*	*16 02*	*16 34*	*16 34*	*17 02*	*17 34*	*18 02*	*18 34*	*18 34*	*19 02*	*19 34*	*19 34*	*20 02*	*20 34*
36	*Brussel-Bruxelles Noord/Nord*	*13 06*	*13 39*	*14 06*	*14 39*	*15 06*	*15 39*	*15 39*	*16 06*	*16 39*	*16 39*	*17 06*	*17 39*	*18 06*	*18 39*	*18 39*	*19 06*	*19 39*	*19 39*	*20 06*	*20 39*
0	**Leuven**	13 41	**14 15**	14 41	**15 15**	15 41	**16 15**	16 20	16 41	**17 15**	17 20	17 41	**18 15**	18 41	**19 12**	**19 15**	19 41	**20 12**	**20 15**	20 41	**21 15**
5	Wijgmaal	13 45	|	14 45	|	15 45	|	16 25	16 45	|	17 25	17 45	|	18 45	|	|	19 45	|	|	20 45	|
9	Hambos	13 48	|	14 48	|	15 48	|	16 29	16 48	|	17 29	17 48	|	18 48	|	|	19 48	|	|	20 48	|
11	Wespelaar-Tildonk	13 51	|	14 51	|	15 51	|	16 32	16 51	|	17 32	17 51	|	18 51	|	|	19 51	|	|	20 51	|
13	Haacht	13 54	|	14 54	|	15 54	|	16 35	16 54	|	17 35	17 54	|	18 54	|	|	19 54	|	|	20 54	|
16	Boortmeerbeek	13 57	|	14 57	|	15 57	|	16 39	16 57	|	17 39	17 57	|	18 57	|	|	19 57	|	|	20 57	|
19	Hever	14 00	|	15 00	|	16 00	|	16 42	17 00	|	17 42	18 00	|	19 00	|	|	20 00	|	|	21 00	|
21	Muizen	14 03	|	15 03	|	16 03	|	16 45	17 03	|	17 45	18 03	|	19 03	|	|	20 03	|	|	21 03	|
25	**Mechelen** ○	14 07	[1] **14 31**	15 07	[1] **15 31**	16 07	[1] **16 31**	[5] 16 49	17 07	[1] **17 31**	17 49	18 07	[1] **18 31**	19 07	[1] **19 28**	[1] **19 31**	20 07	[1] **20 28**	[1] **20 31**	21 07	[1] **21 31**
54	*Sint-Niklaas* ○	|	**15 16**	|	**16 16**	|	**17 16**	*17 43*	*17 43*	**18 16**	*18 43*	*18 43*	**19 16**	|	**20 16**	**20 16**	|	**21 16**	**21 16**	|	**22 16**
25	*Antwerpen-Centraal* ○	*14 44*	**14 57**	*15 44*	**15 57**	*16 44*	**16 57**	*17 20*	*17 44*	**17 57**	*18 20*	*18 44*	**18 57**	*19 44*	**19 57**	**19 57**	*20 44*	**20 57**	**20 57**	*21 44*	**21 57**
25	*Brussel-Bruxelles Noord/Nord* ○	*14 30*	*14 58*	*15 30*	*15 58*	*16 30*	*16 59*	*17 11*	*17 30*	*17 58*	*18 11*	*18 30*	*18 58*	*19 30*	*19 58*	*19 58*	*20 30*	*20 58*	*20 58*	*21 30*	*21 58*
25	*Brussel-Bruxelles Centr.* ○	*14 35*	*15 04*	*15 35*	*16 04*	*16 35*	*17 04*	*17 16*	*17 35*	*18 04*	*18 16*	*18 35*	*19 04*	*19 35*	*20 04*	*20 04*	*20 35*	*21 04*	*21 04*	*21 35*	*22 04*
25	*Brussel-Bruxelles Zuid/Midi* ○	*14 39*	*15 08*	*15 39*	*16 08*	*16 39*	*17 08*	*17 20*	*17 39*	*18 08*	*18 20*	*18 39*	*19 08*	*19 39*	*20 08*	*20 08*	*20 39*	*21 08*	*21 08*	*21 39*	*22 08*

[1] Zie verder tabellen 25, 54.
[2] Zie verder tabel 25.
[3] Bestemming Blankenberge 10 40.
[4] Zie verder tabellen 53, 50a.
[5] Zie verder tabel 53.
[6] Rijdt niet tijdens de rijperiode van de toeristentreinen.

[1] Voir tableaux 25, 54.
[2] Voir tableau 25.
[3] Destination Blankenberge 10 40.
[4] Voir tableaux 53, 50a.
[5] Voir tableau 53.
[6] Ne circule pas pendant la période de circulation des trains touristiques.

LEUVEN "550 jaar Stadhuis"

Middeleeuwse steekspelen

B-Dagtrip 169

53a

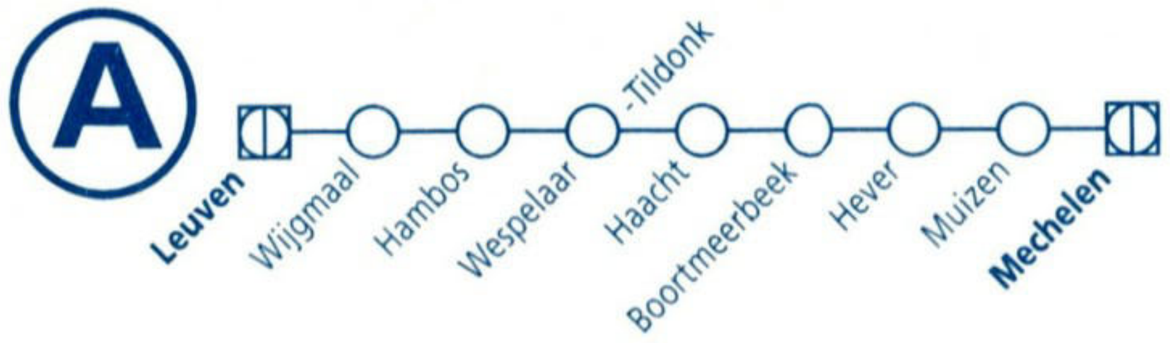

tab km			L 3171	IR a 2622	L 3172				
36	*Liège-Guillemins*		*20 49*	*21 08*	*21 49*				
36	*Brussel-Bruxelles*	*Zuid/Midi*	*20 58*	*21 30*	*21 58*				
36		*Centr.*	*21 02*	*21 34*	*22 02*				
36		*Noord/Nord*	*21 06*	*21 39*	*22 06*				
0	**Leuven**		21 41	**22 15**	22 41				
5	Wijgmaal		21 45		22 45				
9	Hambos		21 48		22 48				
11	Wespelaar-Tildonk		21 51		22 51				
13	Haacht		21 54		22 54				
16	Boortmeerbeek		21 57		22 57				
19	Hever		22 00		23 00				
21	Muizen		22 03		23 03				
25	**Mechelen**	○	22 07	1 **22 31**	23 07				
54	*Sint-Niklaas*	○							
25	*Antwerpen-Centraal*	○	*22 44*	**22 57**	*23 44*				
25	*Brussel-Bruxelles*	*Noord/Nord* ○	*22 30*	*22 58*	*23 44*				
25		*Centr.* ○	*22 35*	*23 04*	*23 49*				
25		*Zuid/Midi* ○	*22 39*	*23 08*	*23 53*				

1 Zie verder tabel 25.

1 Voir tableau 25.

53a

TONGEREN - DIEST - AARSCHOT - LEUVEN - BRUSSEL → BLANKENBERGE

de weekends en op feestdagen tijdens de toeristische periode

53a

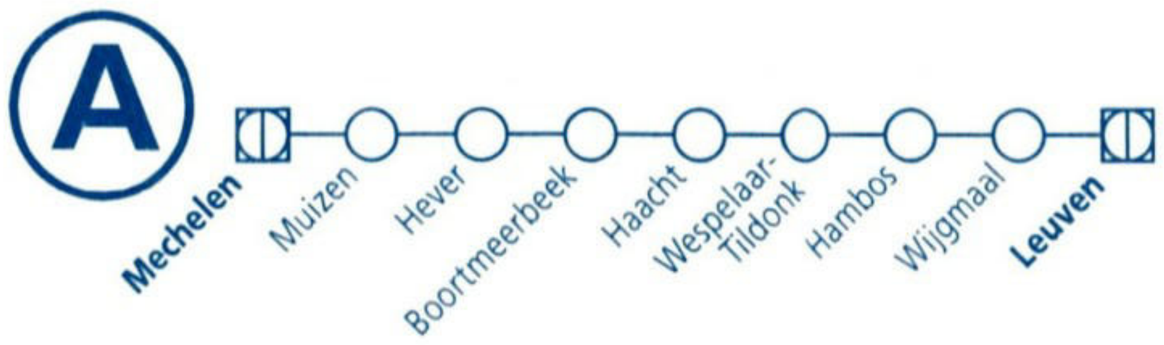

tab km			L 3176	P 7395	IR a 2626	L 3177	P 7396	IR a 2627	L 3178	P 7397	IR a 2628	L 3179	IR a 2629	L 3180	IR a 2630	L 3181	IR a 2631	L 3182	IR a 2632	L 3183	IR a 2633	L 3184
25	*Brussel-Bruxelles*	*Zuid/Midi*	*5 15*	*5 52*	*5 52*	*6 21*	*6 40*	*6 52*	*7 21*	*7 40*	*7 52*	*8 21*	*8 52*	*9 21*	*9 52*	*10 21*	*10 52*	*11 21*	*11 52*	*12 21*	*12 52*	*13 21*
25		*Centr.*	*5 19*	*5 56*	*5 56*	*6 25*	*6 44*	*6 56*	*7 25*	*7 44*	*7 56*	*8 25*	*8 56*	*9 25*	*9 56*	*10 25*	*10 56*	*11 25*	*11 56*	*12 25*	*12 56*	*13 25*
25		*Noord/Nord*	*5 24*	*6 02*	*6 02*	*6 30*	*6 49*	*7 02*	*7 30*	*7 49*	*8 02*	*8 30*	*9 02*	*9 30*	*10 02*	*10 30*	*11 02*	*11 30*	*12 02*	*12 30*	*13 02*	*13 30*
25	*Antwerpen-Centraal*		*5 16*	*5 51*	**6 03**	*6 16*	*6 40*	**7 03**	*7 16*	*7 40*	**8 03**	*8 16*	**9 03**	*9 16*	**10 03**	*10 16*	**11 03**	*11 16*	**12 03**	*12 16*	**13 03**	*13 16*
54	*Sint-Niklaas*			*5 44*	**5 44**	*6 18*	*6 18*	**6 44**	*7 17*	*7 17*	**7 44**		**8 44**		**9 44**		**10 44**		**11 44**		**12 44**	
0	**Mechelen**		5 53	6 24	**6 29**	6 53	7 11	**7 29**	7 53	8 07	**8 29**	8 53	**9 29**	9 53	**10 29**	10 53	**11 29**	11 53	**12 29**	12 53	**13 29**	13 53
4	Muizen		5 57	6 35	|	6 57	7 15	|	7 57	|	|	8 57	|	9 57	|	10 57	|	11 57	|	12 57	|	13 57
6	Hever		6 00	6 38	|	7 00	7 18	|	8 00	|	|	9 00	|	10 00	|	11 00	|	12 00	|	13 00	|	14 00
9	Boortmeerbeek		6 03	6 42	|	7 03	7 22	|	8 03	|	|	9 03	|	10 03	|	11 03	|	12 03	|	13 03	|	14 03
12	Haacht		6 06	6 46	|	7 06	7 24	|	8 06	|	|	9 06	|	10 06	|	11 06	|	12 06	|	13 06	|	14 06
14	Wespelaar-Tildonk		6 09	6 50	|	7 09	7 27	|	8 09	|	|	9 09	|	10 09	|	11 09	|	12 09	|	13 09	|	14 09
16	Hambos		6 12	6 53	|	7 12	7 30	|	8 12	|	|	9 12	|	10 12	|	11 12	|	12 12	|	13 12	|	14 12
20	Wijgmaal		6 15	6 57	|	7 15	7 33	|	8 15	|	|	9 15	|	10 15	|	11 15	|	12 15	|	13 15	|	14 15
25	**Leuven**	○	6 19	7 02	**6 45**	7 19	7 37	**7 45**	8 19	8 23	**8 45**	9 19	**9 45**	10 19	**10 45**	11 19	**11 45**	12 19	**12 45**	13 19	**13 45**	14 19
36	*Brussel-Bruxelles*	*Noord/Nord* ○	*6 54*	*7 38*	*7 21*	*7 54*	*8 16*	*8 21*	*8 54*	*8 54*	*9 21*	*9 54*	*10 21*	*10 54*	*11 21*	*11 54*	*12 21*	*12 54*	*13 21*	*13 54*	*14 21*	*14 54*
36		*Centr.* ○	*6 58*	*7 44*	*7 26*	*7 58*	*8 22*	*8 26*	*8 58*	*8 58*	*9 26*	*9 58*	*10 26*	*10 58*	*11 26*	*11 58*	*12 26*	*12 58*	*13 26*	*13 58*	*14 26*	*14 58*
36		*Zuid/Midi* ○	*7 02*	*7 48*	*7 30*	*8 02*	*8 26*	*8 30*	*9 02*	*9 02*	*9 30*	*10 02*	*10 30*	*11 02*	*11 30*	*12 02*	*12 30*	*13 02*	*13 30*	*14 02*	*14 30*	*15 02*
36	*Liège-Guillemins*	○	*7 11*		*7 52*	*8 11*		*8 52*	*9 11*	*9 11*	*9 52*	*10 11*	*10 52*	*11 11*	*11 52*	*12 11*	*12 52*	*13 11*	*13 52*	*14 11*	*14 52*	*15 11*

MALINES

B-Excursion 148*

A pied au départ de la gare de Muizen vers le parc animalier Planckendael

53a

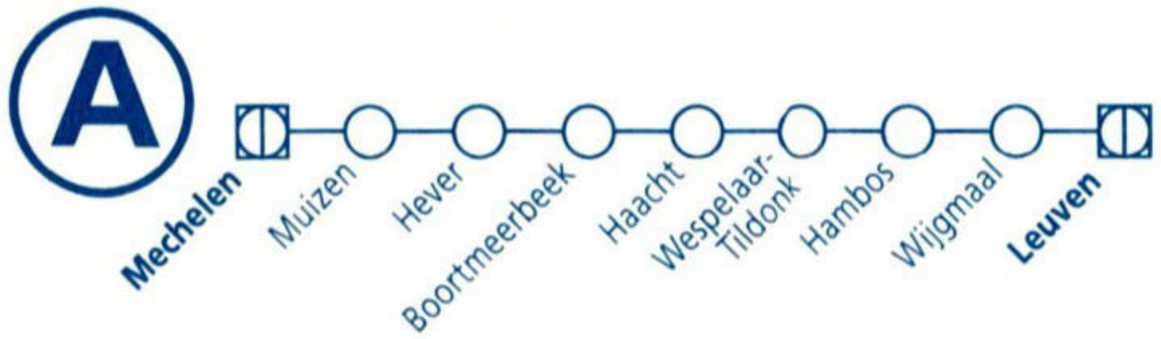

tab km		IR a 2634	L 3185	IR a 2635	L 3186	IR a 2636	P 8386	L 3187	IR a 2637	P 8387 ▲	L 3188	IR a 2638	L 3189	IR a 2639	T 6764	L 3190	IR a 2640	L 3191	IR a 2641	L 3192	IR a 2642
25	Brussel-Bruxelles Zuid/Midi	13 52	14 21	14 52	15 21	15 52	15 52	16 21	16 52	16 52	17 21	17 52	18 21	18 52	18 52	19 21	19 52	20 21	20 52	21 21	21 52
25	Brussel-Bruxelles Centr.	13 56	14 25	14 56	15 25	15 56	15 56	16 25	16 56	16 56	17 25	17 56	18 25	18 56	18 56	19 25	19 56	20 25	20 56	21 25	21 56
25	Brussel-Bruxelles Noord/Nord	14 02	14 30	15 02	15 30	16 02	16 02	16 30	17 02	17 02	17 30	18 02	18 30	19 02	19 02	19 30	20 02	20 30	21 02	21 30	22 02
25	Antwerpen-Centraal	14 03	14 16	15 03	15 16	16 03	16 03	16 16	17 03	17 03	17 16	18 03	18 16	19 03	19 03	19 16	20 03	20 16	21 03	21 16	22 03
54	Sint-Niklaas	13 44		14 44		15 44	15 44		16 44	16 44	17 17	17 44	18 17	18 44	18 44		19 44		20 44		21 44
0	**Mechelen**	**14 29**	14 53	**15 29**	15 53	**16 29**	16 33	16 53	**17 29**	17 33	17 53	**18 29**	18 53	**19 29**	19 32	19 53	**20 29**	20 53	**21 29**	21 53	**22 29**
4	Muizen	| |	14 57	| |	15 57	| |	16 37	16 57	| |	17 37	17 57	| |	18 57	| |	| |	19 57	| |	20 57	| |	21 57	| |
6	Hever	| |	15 00	| |	16 00	| |	16 40	17 00	| |	17 40	18 00	| |	19 00	| |	| |	20 00	| |	21 00	| |	22 00	| |
9	Boortmeerbeek	| |	15 03	| |	16 03	| |	16 43	17 03	| |	17 43	18 03	| |	19 03	| |	19 41	20 03	| |	21 03	| |	22 03	| |
12	Haacht	| |	15 06	| |	16 06	| |	16 47	17 06	| |	17 47	18 06	| |	19 06	| |	19 46	20 06	| |	21 06	| |	22 06	| |
14	Wespelaar-Tildonk	| |	15 09	| |	16 09	| |	16 50	17 09	| |	17 50	18 09	| |	19 09	| |	| |	20 09	| |	21 09	| |	22 09	| |
16	Hambos	| |	15 12	| |	16 12	| |	16 53	17 12	| |	17 53	18 12	| |	19 12	| |	| |	20 12	| |	21 12	| |	22 12	| |
20	Wijgmaal	| |	15 15	| |	16 15	| |	16 56	17 15	| |	17 56	18 15	| |	19 15	| |	2 | |	20 15	| |	21 15	| |	22 15	| |
25	**Leuven** ○	**14 45**	15 19	**15 45**	16 19	**16 45**	17 00	17 19	**17 45**	18 00	18 19	**18 45**	19 19	**19 45**	| |	20 19	**20 45**	21 19	**21 45**	22 19	**22 45**
36	Brussel-Bruxelles Noord/Nord ○	15 21	15 54	16 21	16 54	17 21		17 54	18 21		18 54	19 21	19 54	20 21		20 54	21 21	21 54	22 21	22 54	23 21
36	Brussel-Bruxelles Centr. ○	15 26	15 58	16 26	16 58	17 26		17 58	18 26		18 58	19 26	19 58	20 26		20 58	21 26	21 58	22 26	22 58	23 26
36	Brussel-Bruxelles Zuid/Midi ○	15 30	16 02	16 30	17 02	17 30		18 02	18 30		19 02	19 30	20 02	20 30		21 02	21 30	22 02	22 30	23 02	23 30
36	Liège-Guillemins ○	15 52	16 11	16 52	17 11	17 52	17 52	18 11	18 52	18 52	19 11	19 52	20 11	20 52		21 11	21 52	22 11	22 52	23 11	23 52

Niets dan troeven in ons

TREINKAARTSPEL !

B

tab km			L 3193						
25	*Brussel-Bruxelles*	*Zuid/Midi*	*22 21*						
25		*Centr.*	*22 25*						
25		*Noord/Nord*	*22 30*						
25	*Antwerpen-Centraal*		*22 16*						
54	*Sint-Niklaas*								
0	**Mechelen**		22 53						
4	Muizen		22 57						
6	Hever		23 00						
9	Boortmeerbeek		23 03						
12	Haacht		23 06						
14	Wespelaar-Tildonk		23 09						
16	Hambos		23 12						
20	Wijgmaal		23 15						
25	**Leuven**	○	23 19						
36	*Brussel-Bruxelles*	*Noord/Nord* ○							
36		*Centr.* ○							
36		*Zuid/Midi* ○							
36	*Liège-Guillemins*	○	*0 11*						

[1] Herkomst Blankenberge 18 10.
[2] Zie verder tabel 35.

[1] Origine Blankenberge 18 10.
[2] Voir tableau 35.

MECHELEN

Planckendael met de boot + Speelgoed- en Bijenteeltmuseum

B-Dagtrip 122

54



tab km		IR a 2605	IR a 2606	P 7087	IR a 2607	IR a 2608	IR a 2609	IR a 2610	IR a 2611	IR a 2612	IR a 2613	IR a 2614	IR a 2615	P 8088	IR a 2616	P 8089	P 8250	IR a 2617	P 8091	IR a 2618	IR a 2619 ☼
25	*Antwerpen-Centraal*	5 16	6 16	6 40	7 16	8 16	9 16	10 16	11 16	12 16	13 16	14 16	15 16	15 40	16 16	16 40		17 16	17 40	18 16	19 16
25	*Brussel-Bruxelles Zuid/Midi*	5 15	6 15	6 40	7 15	8 15	9 15	10 15	11 15	12 15	13 15	14 15	15 15	15 40	16 15	16 40		17 15	17 40	18 15	19 15
25	*Brussel-Bruxelles Centr.*	5 19	6 19	6 44	7 19	8 19	9 19	10 19	11 19	12 19	13 19	14 19	15 19	15 44	16 19	16 44		17 19	17 44	18 19	19 19
25	*Brussel-Bruxelles Noord/Nord*	5 24	6 24	6 49	7 24	8 24	9 24	10 24	11 24	12 24	13 24	14 24	15 24	15 49	16 24	16 49		17 24	17 49	18 24	19 24
53a	*Leuven*	**5 15**	**6 15**	*6 41*	**7 15**	**8 15**	**9 15**	**10 15**	**11 15**	**12 15**	**13 15**	**14 15**	**15 15**		**16 15**	*16 41*		**17 15**	*17 41*	**18 15**	**19 12**
0	**Mechelen**	**5 44**	**6 44**	7 11	**7 44**	**8 44**	**9 44**	**10 44**	**11 44**	**12 44**	**13 44**	**14 44**	**15 44**	16 09	**16 44**	17 11		**17 44**	18 11	**18 44**	**19 44**
13	Willebroek	**5 54**	**6 54**	7 22	**7 54**	**8 54**	**9 54**	**10 54**	**11 54**	**12 54**	**13 54**	**14 54**	**15 54**	16 19	**16 54**	17 22		**17 54**	18 22	**18 54**	**19 54**
18	**Puurs** ○	**5 59**	**6 59**	7 27	**7 59**	**8 59**	**9 59**	**10 59**	**11 59**	**12 59**	**13 59**	**14 59**	**15 59**	16 24	**16 59**	17 27		**17 59**	18 27	**18 59**	**19 59**
52	*Antwerpen-Centraal* ○	*6 40*	*7 40*		*8 40*	*9 40*	*10 40*	*11 40*	*12 40*	*13 40*	*14 40*	*15 40*	*16 40*		*17 40*			*18 40*		*19 40*	*20 40*
52	*Antwerpen-Centraal*	*5 20*	*6 20*		*7 20*	*8 20*	*9 20*	*10 20*	*11 20*	*12 20*	*13 20*	*14 20*	*15 20*		*16 20*			*17 20*		*18 20*	*19 20*
18	**Puurs**	**6 01**	**7 01**	7 30	**8 01**	**9 01**	**10 01**	**11 01**	**12 01**	**13 01**	**14 01**	**15 01**	**16 01**	16 24	**17 01**	17 30	17 38	**18 01**	18 30	**19 01**	**20 01**
22	Bornem	**6 05**	**7 05**	7 34	**8 05**	**9 05**	**10 05**	**11 05**	**12 05**	**13 05**	**14 05**	**15 05**	**16 05**	16 28	**17 05**	17 34	17 43	**18 05**	18 34	**19 05**	**20 05**
25	Temse	**6 09**	**7 09**	7 38	**8 09**	**9 09**	**10 09**	**11 09**	**12 09**	**13 09**	**14 09**	**15 09**	**16 09**	16 32	**17 09**	17 38	17 52	**18 09**	18 38	**19 09**	**20 09**
34	**Sint-Niklaas** ○	**6 16**	**7 16**	7 43	**8 16**	**9 16**	**10 16**	**11 16**	**12 16**	**13 16**	**14 16**	**15 16**	**16 16**	16 39	**17 16**	17 43	17 59	**18 16**	18 43	**19 16**	**20 16**
59	*Antwerpen-Centraal* ○	*6 54*	*7 54*	*8 23*	*8 54*	*9 54*	*10 54*	*11 54*	*12 54*	*13 54*	*14 54*	*15 54*	*16 54*	*17 23*	*17 54*	*18 23*		*18 54*	*19 23*	*19 54*	*20 54*
59	*Gent-Sint-Pieters* ○	*6 55*	*7 55*	*8 28*	*8 55*	*9 55*	*10 55*	*11 55*	*12 55*	*13 55*	*14 55*	*15 55*	*16 55*	*17 28*	*17 55*	*18 28*		*18 55*	*19 28*	*19 55*	*20 55*

ANTWERPEN/BERCHEM - ST NIKLAAS - LOKEREN → KNOKKE

alle dagen tijdens de toeristische periode

tab km			IR a 2619	IR a 2620	IR a 2620	IR a 2621	L 2572		
			🚂	☼	🚂				
25	*Antwerpen-Centraal*		*19 16*	*20 16*	*20 16*	*21 16*			
25	*Brussel-Bruxelles*	*Zuid/Midi*	*19 15*	*20 15*	*20 15*	*21 15*			
25		*Centr.*	*19 19*	*20 19*	*20 19*	*21 19*			
25		*Noord/Nord*	*19 24*	*20 24*	*20 24*	*21 24*			
53a	*Leuven*		**19 15**	**20 12**	**20 15**	**21 15**			
0	**Mechelen**		**19 44**	**20 44**	**20 44**	**21 44**			
13	Willebroek		**19 54**	**20 54**	**20 54**	**21 54**			
18	**Puurs**	○	**19 59**	**20 59**	**20 59**	**21 59**			
52	*Antwerpen-Centraal*	○	*20 40*	*21 40*	*21 40*	*22 40*			
52	*Antwerpen-Centraal*		*19 20*	*20 20*	*20 20*	*21 20*	22 20		
18	**Puurs**		**20 01**	**21 01**	**21 01**	**22 01**	22 53		
22	Bornem		**20 05**	**21 05**	**21 05**	**22 05**	22 57		
25	Temse		**20 09**	**21 09**	**21 09**	**22 09**	23 01		
34	**Sint-Niklaas**	○	**20 16**	**21 16**	**21 16**	**22 16**	23 08		
59	*Antwerpen-Centraal*	○	*20 54*	*21 54*	*21 54*	*22 54*			
59	*Gent-Sint-Pieters*	○	*20 55*	*21 55*	*21 55*	*22 55*	*23 55*		

🚂 Rijdt niet tijdens de rijperiode van de toeristentreinen.

🚂 Ne circule pas pendant la période de circulation des trains touristiques.

LOKEREN

Lokeren en Provinciaal Domein Puyenbroeck te Wachtebeke

54



tab km			L 2575	IR a 2626	P 7088	IR a 2627	P 7250	P 7089	IR a 2628	IR a 2629	IR a 2630	IR a 2631	IR a 2632	P 7090 ③ I	IR a 2633	IR a 2634	IR a 2635	IR a 2636	IR a 2637	P 8086	IR a 2638	P 8087
59	*Gent-Sint-Pieters*			*4 55*		*6 05*		*6 32*	*7 05*	*8 05*	*9 05*	*10 05*	*11 05*	*11 32*	*12 05*	*13 05*	*14 05*	*15 05*	*16 05*	*16 32*	*17 05*	*17 32*
59	*Antwerpen-Centraal*			*5 01*	*5 37*	*6 06*		*6 37*	*7 06*	*8 06*	*9 06*	*10 06*	*11 06*	*11 37*	*12 06*	*13 06*	*14 06*	*15 06*	*16 06*	*16 37*	*17 11*	*17 37*
0	**Sint-Niklaas**		4 52	**5 44**	6 18	**6 44**	7 01	7 17	**7 44**	**8 44**	**9 44**	**10 44**	**11 44**	12 18	**12 44**	**13 44**	**14 44**	**15 44**	**16 44**	17 17	**17 44**	18 17
9	Temse		4 59	**5 51**	6 25	**6 51**	7 11	7 22	**7 51**	**8 51**	**9 51**	**10 51**	**11 51**	12 25	**12 51**	**13 51**	**14 51**	**15 51**	**16 51**	17 22	**17 51**	18 22
12	Bornem		5 03	**5 55**	6 29	**6 55**	7 15	7 26	**7 55**	**8 55**	**9 55**	**10 55**	**11 55**	12 29	**12 55**	**13 55**	**14 55**	**15 55**	**16 55**	17 26	**17 55**	18 26
16	**Puurs**	○	1 5 07	**5 59**	6 33	**6 59**	1 7 20	7 30	**7 59**	**8 59**	**9 59**	**10 59**	**11 59**	12 33	**12 59**	**13 59**	**14 59**	**15 59**	**16 59**	17 30	**17 59**	18 30
52	*Antwerpen-Centraal*	○	5 40	*6 40*		*7 40*			*8 40*	*9 40*	*10 40*	*11 40*	*12 40*		*13 40*	*14 40*	*15 40*	*16 40*	*17 40*		*18 40*	
52	*Antwerpen-Centraal*			*5 20*		*6 20*			*7 20*	*8 20*	*9 20*	*10 20*	*11 20*		*12 20*	*13 20*	*14 20*	*15 20*	*16 20*		*17 20*	
16	**Puurs**			**6 01**	6 33	**7 01**		7 32	**8 01**	**9 01**	**10 01**	**11 01**	**12 01**	12 33	**13 01**	**14 01**	**15 01**	**16 01**	**17 01**	17 32	**18 01**	18 32
21	Willebroek			**6 06**	6 38	**7 06**		7 38	**8 06**	**9 06**	**10 06**	**11 06**	**12 06**	12 38	**13 06**	**14 06**	**15 06**	**16 06**	**17 06**	17 38	**18 06**	18 38
34	**Mechelen**	○		2 **6 16**	6 48	2 **7 16**		7 48	2 **8 16**	2 **9 16**	2 **10 16**	2 **11 16**	2 **12 16**	12 48	2 **13 16**	2 **14 16**	2 **15 16**	2 **16 16**	2 **17 16**	17 48	2 **18 16**	18 48
53a	*Leuven*	○		**6 45**	*7 19*	**7 45**		*8 19*	**8 45**	**9 45**	**10 45**	**11 45**	**12 45**	*13 19*	**13 45**	**14 45**	**15 45**	**16 45**	**17 45**	*18 19*	**18 45**	*19 19*
25	*Brussel-Bruxelles* Noord/Nord	○		*6 36*	*7 07*	*7 36*		*8 10*	*8 36*	*9 36*	*10 36*	*11 36*	*12 36*	*13 11*	*13 36*	*14 36*	*15 36*	*16 36*	*17 36*	*18 11*	*18 36*	*19 11*
25	*Brussel-Bruxelles* Centr.	○		*6 41*	*7 11*	*7 41*		*8 15*	*8 41*	*9 41*	*10 41*	*11 41*	*12 41*	*13 16*	*13 41*	*14 41*	*15 41*	*16 41*	*17 41*	*18 16*	*18 41*	*19 16*
25	*Brussel-Bruxelles* Zuid/Midi	○		*6 45*	*7 15*	*7 45*		*8 19*	*8 45*	*9 45*	*10 45*	*11 45*	*12 45*	*13 20*	*13 45*	*14 45*	*15 45*	*16 45*	*17 45*	*18 20*	*18 45*	*19 20*
25	*Antwerpen-Centraal*	○		*6 44*	*7 20*	*7 44*		*8 20*	*8 44*	*9 44*	*10 44*	*11 44*	*12 44*	*13 20*	*13 44*	*14 44*	*15 44*	*16 44*	*17 44*	*18 20*	*18 44*	*19 20*

B-Dagtrips **meer dan 100 attracties - trein inbegrepen**

tab km			IR a 2639	IR a 2640	IR a 2641	IR a 2642			
59	*Gent-Sint-Pieters*		*18 05*	*19 05*	*20 05*	*21 05*			
59	*Antwerpen-Centraal*		*18 06*	*19 06*	*20 06*	*21 06*			
0	**Sint-Niklaas**		**18 44**	**19 44**	**20 44**	**21 44**			
9	Temse		**18 51**	**19 51**	**20 51**	**21 51**			
12	Bornem		**18 55**	**19 55**	**20 55**	**21 55**			
16	**Puurs**	○	**18 59**	**19 59**	**20 59**	**21 59**			
52	*Antwerpen-Centraal*	○	*19 40*	*20 40*	*21 40*	*22 40*			
52	*Antwerpen-Centraal*		*18 20*	*19 20*	*20 20*	*21 20*			
16	**Puurs**		**19 01**	**20 01**	**21 01**	**22 01**			
21	Willebroek		**19 06**	**20 06**	**21 06**	**22 06**			
34	**Mechelen**	○	[2] **19 16**	[2] **20 16**	[2] **21 16**	[2] **22 16**			
53a	*Leuven*	○	**19 45**	**20 45**	**21 45**	**22 45**			
25	*Brussel-Bruxelles* Noord/Nord	○	*19 36*	*20 36*	*21 36*	*22 36*			
25	*Brussel-Bruxelles* Centr.	○	*19 41*	*20 41*	*21 41*	*22 41*			
25	*Brussel-Bruxelles* Zuid/Midi	○	*19 45*	*20 45*	*21 45*	*22 45*			
25	*Antwerpen-Centraal*	○	*19 44*	*20 44*	*21 44*	*22 44*			

[1] Zie verder tabel 52.
[2] Zie verder tabel 53a.

[1] Voir tableau 52.
[2] Voir tableau 53a.

58

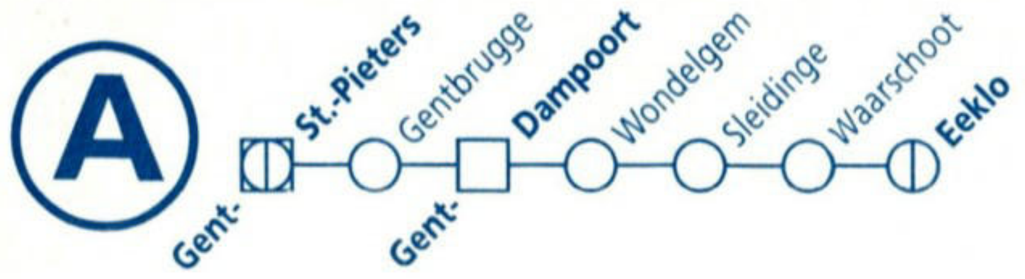

58

tab km		L 756	L 757	L 758	L 759	L 760	L 761	L 762	L 763	L 764	L 765	L 766	L 767	P 8085	L 768	L 769	L 770	L 771
75	*Kortrijk*	*5 43*	*6 51*	*7 46*	*8 43*	*9 43*	*10 43*	*11 43*	*12 43*	*13 43*	*14 43*	*15 43*	*16 43*	*16 55*	*17 43*	*18 43*	*19 43*	*20 43*
73	*De Panne*	*4 59*	*5 59*	*6 59*	*7 59*	*8 59*	*9 59*	*10 59*	*11 59*	*12 59*	*13 59*	*14 59*	*15 59*		*16 59*	*17 59*	*18 59*	*19 59*
50a	*Brugge*	*5 34*	*6 59*	*7 37*	*8 34*	*9 34*	*10 34*	*11 34*	*12 34*	*13 34*	*14 37*	*15 34*	*16 34*	*17 08*	*17 34*	*18 34*	*19 34*	*20 34*
50a	*Brussel-Noord/Nord*		*6 26*	*7 26*	*8 26*	*9 26*	*10 26*	*11 26*	*12 26*	*13 26*	*14 26*	*15 26*	*16 28*	*16 59*	*17 31*	*18 26*	*19 26*	*20 26*
50a	*Brussel-Centr.*		*6 30*	*7 30*	*8 30*	*9 30*	*10 30*	*11 30*	*12 30*	*13 30*	*14 30*	*15 30*	*16 33*	*17 03*	*17 35*	*18 30*	*19 30*	*20 30*
50a	*Bruxelles Zuid/Midi*		*6 36*	*7 36*	*8 36*	*9 36*	*10 36*	*11 36*	*12 36*	*13 36*	*14 36*	*15 36*	*16 41*	*17 08*	*17 41*	*18 36*	*19 36*	*20 36*
0	**Gent-Sint-Pieters**	6 16	7 25	8 16	9 16	10 16	11 16	12 16	13 16	14 16	15 16	16 16	17 16	17 42	18 16	19 16	20 16	21 16
4	Gentbrugge	6 22	7 31	8 22	9 22	10 22	11 22	12 22	13 22	14 22	15 22	16 22	17 22	17 48	18 22	19 22	20 22	21 22
7	**Gent-Dampoort** ○	6 25	7 34	8 25	9 25	10 25	11 25	12 25	13 25	14 25	15 25	16 25	17 25	17 51	18 25	19 25	20 25	21 25
59	*Antwerpen-Centraal*	*5 37*	*6 37*	*7 37*	*8 37*	*9 37*	*10 37*	*11 37*	*12 37*	*13 37*	*14 37*	*15 37*	*16 37*	*17 06*	*17 37*	*18 37*	*19 37*	*20 37*
59	*Antwerpen-Berchem*	*5 43*	*6 43*	*7 43*	*8 43*	*9 43*	*10 43*	*11 43*	*12 43*	*13 43*	*14 43*	*15 43*	*16 43*	*17 10*	*17 43*	*18 43*	*19 43*	*20 43*
7	**Gent-Dampoort**	6 26	7 35	8 26	9 26	10 26	11 26	12 26	13 26	14 26	15 26	16 26	17 26	17 52	18 26	19 26	20 26	21 26
11	Wondelgem	6 35	7 44	8 35	9 35	10 35	11 35	12 35	13 35	14 35	15 35	16 35	17 35	18 00	18 35	19 35	20 35	21 35
17	Sleidinge	6 41	7 50	8 41	9 41	10 41	11 41	12 41	13 41	14 41	15 41	16 41	17 41	18 06	18 41	19 41	20 41	21 41
22	Waarschoot	6 46	7 55	8 46	9 46	10 46	11 46	12 46	13 46	14 46	15 46	16 46	17 46	18 11	18 46	19 46	20 46	21 46
26	**Eeklo** ○	6 51	8 00	8 51	9 51	10 51	11 51	12 51	13 51	14 51	15 51	16 51	17 51	18 17	18 51	19 51	20 51	21 51

GAND

Croisère sur La Vieille Lys

B-Excursion 123

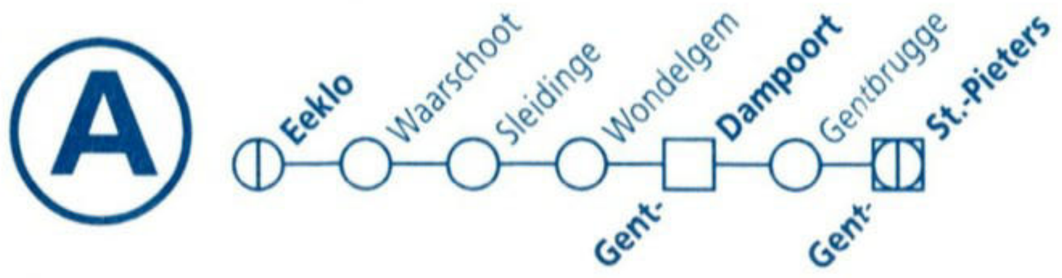

tab km			L 775	L 776	L 777	P 7085	L 778	L 779	L 780	L 781	L 782	L 783	L 784	L 785	L 786	L 787	L 788	L 789	L 790	L 791		
0	**Eeklo**		5 09	6 09	7 09	7 27	8 11	9 09	10 09	11 09	12 09	13 09	14 09	15 09	16 09	17 09	18 17	19 09	20 09	21 09		
4	Waarschoot		5 14	6 14	7 14	7 32	8 16	9 14	10 14	11 14	12 14	13 14	14 14	15 14	16 14	17 14	18 22	19 14	20 14	21 14		
9	Sleidinge		5 19	6 19	7 19	7 37	8 21	9 19	10 19	11 19	12 19	13 19	14 19	15 19	16 19	17 19	18 27	19 19	20 19	21 19		
15	Wondelgem		5 26	6 26	7 26	7 44	8 28	9 26	10 26	11 26	12 26	13 26	14 26	15 26	16 26	17 26	18 34	19 26	20 26	21 26		
19	**Gent-Dampoort**	○	5 34	6 34	7 34	7 52	8 36	9 34	10 34	11 34	12 34	13 34	14 34	15 34	16 34	17 34	18 42	19 34	20 34	21 34		
59	*Antwerpen-Berchem*	○		*7 17*	*8 17*	*8 50*		*10 17*	*11 17*	*12 17*	*13 17*	*14 17*	*15 17*	*16 17*	*17 17*	*18 17*		*20 17*	*21 17*	*22 17*		
59	*Antwerpen-Centraal*	○		*7 23*	*8 23*	*8 54*		*10 23*	*11 23*	*12 23*	*13 23*	*14 23*	*15 23*	*16 23*	*17 23*	*18 23*		*20 23*	*21 23*	*22 23*		
19	**Gent-Dampoort**		5 35	6 35	7 35	7 53	8 37	9 35	10 35	11 35	12 35	13 35	14 35	15 35	16 35	17 35	18 43	19 35	20 35	21 35		
22	Gentbrugge		5 38	6 38	7 38	7 56	8 40	9 38	10 38	11 38	12 38	13 38	14 38	15 38	16 38	17 38	18 46	19 38	20 38	21 38		
26	**Gent-Sint-Pieters**	○	5 44	6 44	7 44	8 02	8 46	9 44	10 44	11 44	12 44	13 44	14 44	15 44	16 44	17 44	18 52	19 44	20 44	21 44		
50a	*Brussel-Bruxelles* *Zuid/Midi*	○	*6 24*	*7 15*	*8 19*	*8 36*	*9 24*	*10 24*	*11 24*	*12 24*	*13 24*	*14 24*	*15 24*	*16 24*	*17 24*	*18 24*	*19 24*	*20 24*	*21 24*	*22 24*		
50a	*Brussel-Bruxelles* *Centr.*	○	*6 30*	*7 21*	*8 24*	*8 42*	*9 30*	*10 30*	*11 30*	*12 30*	*13 30*	*14 30*	*15 30*	*16 30*	*17 30*	*18 30*	*19 30*	*20 30*	*21 30*	*22 30*		
50a	*Brussel-Bruxelles* *Noord/Nord*	○	*6 34*	*7 25*	*8 28*	*8 46*	*9 34*	*10 34*	*11 34*	*12 34*	*13 34*	*14 34*	*15 34*	*16 34*	*17 34*	*18 34*	*19 34*	*20 34*	*21 34*	*22 34*		
50a	*Brugge*	○		*7 26*	*8 26*		*9 26*	*10 26*	*11 26*	*12 23*	*13 26*	*14 26*	*15 26*	*16 26*	*17 22*	*18 22*	*19 26*	*20 23*	*21 26*	*22 26*		
73	*De Panne*	○	*7 01*	*8 01*	*9 01*		*10 01*	*11 01*	*12 01*	*13 01*	*14 01*	*15 01*	*16 01*	*17 01*	*18 01*	*19 01*		*21 01*	*22 01*	*23 01*		
75	*Kortrijk*	○	*6 12*	*7 17*	*8 17*	*8 39*	*9 17*	*10 17*	*11 17*	*12 17*	*13 17*	*14 17*	*15 17*	*16 17*	*17 14*	*18 14*	*19 17*	*20 17*	*21 17*	*22 17*		

BLANKENBERGE + ZEEBRUGGE — B-Dagtrip 187

National Sea Life Blankenberge + Havenrondvaart Zeebrugge

59

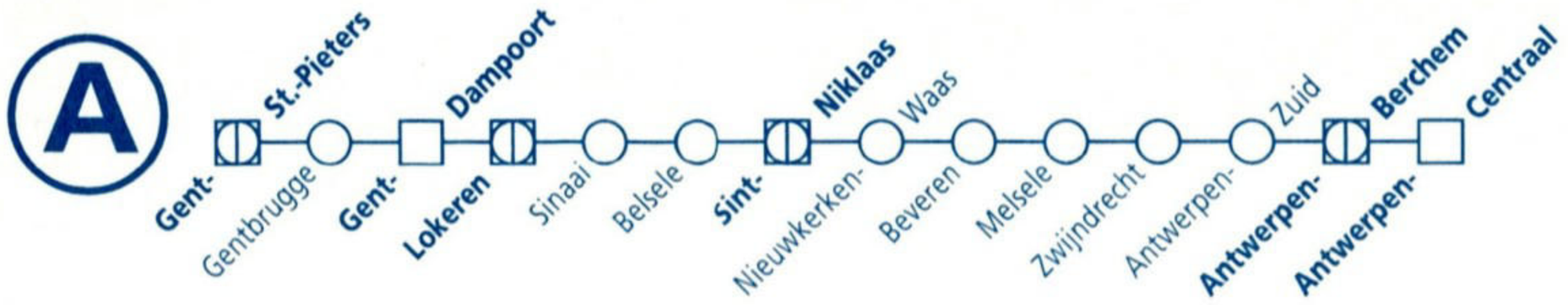

59

tab km		L 2675	IC L 2302	IC C 725	L 2676	IC L 2303	IC C 726	P 7290	L 756	IC G 1805	L 2677	P 7291	IC L 2304	P 7390	IC C 727	P 7292	P 7392	L 757	IC G 1806	L 2678	P 7084 ▲
75	*Lille Flandres*																				
75	*Kortrijk*			*4 17*			**5 43**		*5 43*	*5 55*				*5 55*	**6 43**		*6 43*	*6 51*	*6 55*		*6 55*
50a	*Knokke*														*6 10*		*6 10*				
50a	*Blankenberge*														*6 14*		*6 14*				
50a	*Oostende*			*4 01*						**5 52**				*5 52*	*6 23*		*6 26*	*6 44*	**6 52**		*6 52*
50a	*Brugge*			*4 15*			*5 34*		*5 34*	**6 06**				*6 06*	*6 37*		*6 40*	*6 59*	**7 07**		*7 10*
50a	*Brussel- Noord/Nord*													*5 47*	*6 09*		*6 26*	*6 26*			*6 59*
50a	*Bruxelles Centr.*													*5 51*	*6 13*		*6 30*	*6 30*			*7 03*
50a	*Zuid/Midi*													*6 08*	*6 18*		*6 36*	*6 36*			*7 08*
0	**Gent-Sint-Pieters**	4 19		**4 55**			**6 05**		6 16	**6 32**				6 42	**7 05**		7 12	7 25	**7 32**		7 46
4	Gentbrugge	|		|				6 22	|				6 48	|		7 20	7 31	|		7 52
7	**Gent-Dampoort** ○	4 26		**5 01**			**6 12**		🚶 6 25	**6 38**				6 50	**7 12**		7 23	🚶 7 34	**7 38**		7 55
58	*Eeklo*									*6 09*									*7 09*		*7 27*
7	**Gent-Dampoort**	4 27		**5 02**			**6 13**			**6 39**					**7 13**				**7 39**		7 56
27	**Lokeren** ○	4 40		**5 13**			**6 24**			**6 50**					**7 24**				**7 50**		8 07
27	**Lokeren**	4 41	**5 08**	**5 14**		**6 15**	**6 25**	6 32		**6 51**			**7 15**		**7 25**	7 32			**7 51**		8 08
34	Sinaai	4 46	**5 13**	|		**6 20**	|	6 37		|			**7 20**		|	7 37			|		8 13
35	Belsele	4 48	**5 15**			**6 22**		6 39					**7 22**			7 39					8 15
40	**Sint-Niklaas** ○	4 53	**5 19**	**5 22**		**6 26**	**6 33**	6 43		**6 59**			**7 26**		**7 33**	7 43			**7 59**		8 20
40	**Sint-Niklaas**	4 54		**5 23**	6 04		**6 35**	6 44		**7 01**	7 04	7 19			**7 35**	7 44			**8 01**	8 04	8 21
43	Nieuwkerken-Waas	4 57		|	6 07		|	6 47		|	7 07	7 22			|	7 47			|	8 07	8 24
49	Beveren	5 03			6 13			6 53			7 13	7 28				7 53				8 13	8 30
51	Melsele	5 05			6 15			6 55			7 15	7 30				7 55				8 15	8 33
54	Zwijndrecht	5 09			6 19			6 59			7 19	7 34				7 59				8 19	8 37
59	Antwerpen-Zuid	5 14			6 24			7 04		**7 12**	7 24	7 39				8 06			**8 12**	8 24	8 42
63	**Antwerpen-Berchem** ○	5 19		**5 40**	6 29		**6 50**	7 08		**7 17**	7 29	7 44			**7 50**	8 11			**8 17**	8 29	8 47
66	**Antwerpen-Centraal** ○			**5 54**			**6 54**			**7 23**		7 48			**7 54**				**8 23**		
12	*Roosendaal* ○			*6 50*			*7 50*			*7 53*					*8 50*				*8 53*		

ANTWERPEN/BERCHEM - ST NIKLAAS - LOKEREN → KNOKKE

alle dagen tijdens de toeristische periode

tab km		IC L 2305	IC C 728	L 758	IC G 1807	L 2679	IC L 2306	IC C 729	IC C 729	L 759	IC G 1808	L 2680	IC L 2307	IC C 730	L 760	IC G 1809	L 2681	IC L 2308	IC C 731	L 761	IC G 1810
			[2]					[3]	[4]												
75	*Lille Flandres*		7 07	*7 07*				8 14	8 00	*8 00*									10 09	*10 09*	
75	*Kortrijk*		7 43	*7 46*	*7 56*			8 43	8 43	*8 43*				9 43	*9 43*				10 43	*10 43*	
50a	*Knokke*		*7 10*	*7 10*				*8 10*	*8 10*	*8 10*				*9 10*	*9 10*				*10 10*	*10 10*	
50a	*Blankenberge*		*7 14*	*7 14*				*8 14*	*8 14*	*8 14*				*9 14*	*9 14*				*10 14*	*10 14*	
50a	*Oostende*		*6 59*	*7 22*	7 54						8 54					9 54					10 54
50a	*Brugge*		*7 34*	*7 37*	8 08			*8 34*	*8 34*	*8 34*	9 08			*9 34*	*9 34*	10 08			*10 34*	*10 34*	11 08
50a	*Brussel- Bruxelles Noord/Nord*		*7 09*	*7 26*				*8 09*	*8 09*	*8 26*				*9 09*	*9 26*				*10 09*	*10 26*	
50a	*Centr.*		*7 13*	*7 30*				*8 13*	*8 13*	*8 30*				*9 13*	*9 30*				*10 13*	*10 30*	
50a	*Zuid/Midi*		*7 18*	*7 36*				*8 18*	*8 18*	*8 36*				*9 18*	*9 36*				*10 18*	*10 36*	
0	**Gent-Sint-Pieters**		8 05	8 16	8 32			9 05	9 05	9 16	9 32			10 05	10 16	10 32			11 05	11 16	11 32
4	Gentbrugge		|	8 22	|			|	|	9 22	|			|	10 22	|			|	11 22	|
7	**Gent-Dampoort** ○		8 12 [1]	8 25	8 38			9 12	9 12 [1]	9 25	9 38			10 12 [1]	10 25	10 38			11 12 [1]	11 25	11 38
58	*Eeklo*		*7 27*								*9 09*					*10 09*					*11 09*
7	**Gent-Dampoort**		8 13		8 39			9 13	9 13		9 39			10 13		10 39			11 13		11 39
27	**Lokeren** ○		8 24		8 50			9 24	9 24		9 50			10 24		10 50			11 24		11 50
27	**Lokeren**	8 15	8 25		8 51		9 15	9 25	9 25		9 51		10 15	10 25		10 51		11 15	11 25		11 51
34	Sinaai	8 20	|		|		9 20	|	|				10 20	|				11 20	|			|
35	Belsele	8 22	|		|		9 22	|	|				10 22	|				11 22	|			|
40	**Sint-Niklaas** ○	8 26	8 33		8 59		9 26	9 33	9 33		9 59		10 26	10 33		10 59		11 26	11 33		11 59
40	**Sint-Niklaas**		8 35		9 01	9 04		9 35	9 35		10 01	10 04		10 35		11 01	11 04		11 35		12 01
43	Nieuwkerken-Waas		|		|	9 07		|	|				|	10 07			11 07	|			|
49	Beveren		|		|	9 13		|	|				|	10 13			11 13	|			|
51	Melsele		|		|	9 15		|	|				|	10 15			11 15	|			|
54	Zwijndrecht		|		|	9 19		|	|				|	10 19			11 19	|			|
59	Antwerpen-Zuid		|		9 12	9 24		|	|		10 12	10 24		|	11 12	11 24		|	|		12 12
63	**Antwerpen-Berchem** ○		8 50		9 17	9 29		9 50	9 50		10 17	10 29		10 50		11 17	11 29		11 50		12 17
66	**Antwerpen-Centraal** ○		8 54		9 23			9 54	9 54		10 23			10 54		11 23			11 54		12 23
12	*Roosendaal* ○		*9 50*		*9 53*			*10 50*	*10 50*		*10 53*			*11 50*		*11 53*			*12 50*		*12 53*

[1] Zie verder tabel 58.
[2] Op 14 juli 98 en 8 mei 1999 herkomst Moeskroen + 8 mei 1999.
[3] Rijdt enkel op 14 juli 98.
[4] Rijdt niet op 14 juli 98.

[1] Voir tableau 58.
[2] Le 14 juill 98 et 8 mai 1999 origine Mouscron + 8 mai 1999.
[3] Circule uniquement le 14 juill 98.
[4] Ne circule pas le 14 juill 98.

ANTWERPEN

Zoo

B-Dagtrip 101*

59

59

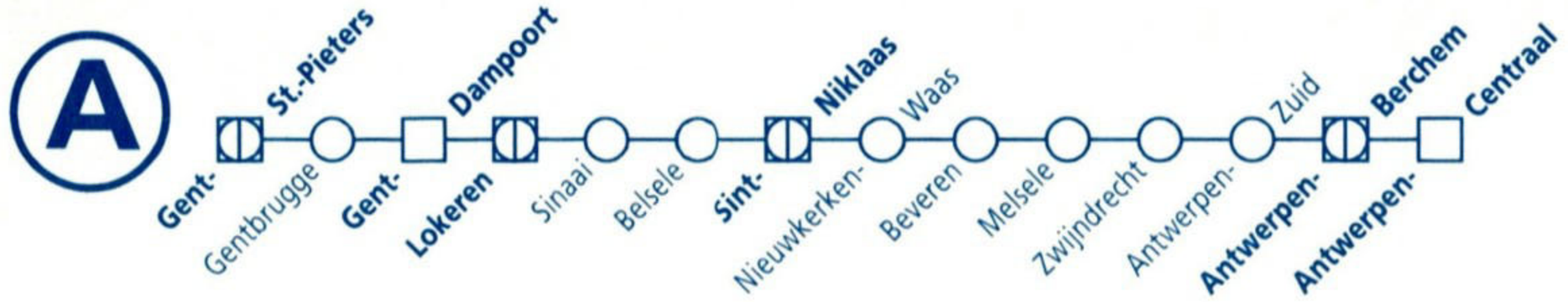

tab km		L 2682	P 7295 ③ I	IC L 2309	IC C 732 1	IC C 732 2	P 7384 I	L 762	IC G 1811	L 2683	IC L 2310	IC C 733	L 763	IC G 1812	L 2684	IC L 2311	IC C 734	L 764	IC G 1813	L 2685	IC L 2312
75	*Lille Flandres*				**11 14**	**11 09**		*11 09*				**12 08**	*12 08*								
75	*Kortrijk*				**11 43**	**11 43**		*11 43*				**12 43**	*12 43*				**13 43**	*13 43*			
50a	*Knokke*				*11 10*	*11 10*		*11 10*				*12 10*	*12 10*				*13 10*	*13 10*			
50a	*Blankenberge*				*11 14*	*11 14*		*11 14*				*12 14*	*12 14*				*13 14*	*13 14*			
50a	*Oostende*								**11 54**					**12 54**					**13 54**		
50a	*Brugge*				*11 34*	*11 34*		*11 34*	**12 08**			*12 34*	*12 34*	**13 08**			*13 34*	*13 34*	**14 08**		
50a	*Brussel-Noord/Nord*				*11 09*	*11 09*		*11 26*				*12 09*	*12 26*				*13 09*	*13 26*			
50a	*Brussel-Centr.*				*11 13*	*11 13*		*11 30*				*12 13*	*12 30*				*13 13*	*13 30*			
50a	*Bruxelles-Zuid/Midi*				*11 31*	*11 31*		*11 36*				*12 18*	*12 36*				*13 18*	*13 36*			
0	**Gent-Sint-Pieters**				**12 05**	**12 05**		12 16	**12 32**			**13 05**	13 16	**13 32**			**14 05**	14 16	**14 32**		
4	Gentbrugge							12 22					13 22					14 22			
7	**Gent-Dampoort** ○				**12 12**	**12 12**		∃ 12 25	**12 38**			**13 12**	∃ 13 25	**13 38**			**14 12**	∃ 14 25	**14 38**		
58	*Eeklo*								*12 09*					*13 09*					*14 09*		
7	**Gent-Dampoort**				**12 13**	**12 13**			**12 39**			**13 13**		**13 39**			**14 13**		**14 39**		
27	**Lokeren** ○				**12 24**	**12 24**			**12 50**			**13 24**		**13 50**			**14 24**		**14 50**		
27	**Lokeren**			**12 15**	**12 25**	**12 25**	12 45		**12 51**		**13 15**	**13 25**		**13 51**		**14 15**	**14 25**		**14 51**		**15 15**
34	Sinaai			**12 20**			12 50				**13 20**					**14 20**					**15 20**
35	Belsele			**12 22**			12 52				**13 22**					**14 22**					**15 22**
40	**Sint-Niklaas** ○			**12 26**	**12 33**	**12 33**	12 56		**12 59**		**13 26**	**13 33**		**13 59**		**14 26**	**14 33**		**14 59**		**15 26**
40	**Sint-Niklaas**	12 04	12 23		**12 35**	**12 35**			**13 01**	13 04		**13 35**		**14 01**	14 04		**14 35**		**15 01**	15 04	
43	Nieuwkerken-Waas	12 07	12 26							13 07					14 07					15 07	
49	Beveren	12 13	12 32							13 13					14 13					15 13	
51	Melsele	12 15	12 34							13 15					14 15					15 15	
54	Zwijndrecht	12 19	12 37							13 19					14 19					15 19	
59	Antwerpen-Zuid	12 24	12 42						**13 12**	13 24				**14 12**	14 24				**15 12**	15 24	
63	**Antwerpen-Berchem** ○	12 29	12 47		**12 50**	**12 50**			**13 17**	13 29		**13 50**		**14 17**	14 29		**14 50**		**15 17**	15 29	
66	**Antwerpen-Centraal** ○				**12 54**	**12 54**			**13 23**			**13 54**		**14 23**			**14 54**		**15 23**		
12	*Roosendaal* ○				*13 50*	*13 50*			*13 53*			*14 50*		*14 53*			*15 50*		*15 53*		

tab km		IC C 735	L 765	IC G 1814	L 2686	IC L 2313	P 8390	IC C 736 [4]	P 8286 ▲	L 766	IC G 1815	L 2687	P 8392	IC L 2314	IC C 737	L 767	P 8084	IC G 1816	L 2688	IC L 2315	P 8085
75	*Lille Flandres*	**14 08**	*14 08*												**16 08**	*16 08*	*16 08*				
75	*Kortrijk*	**14 43**	*14 43*				*15 21*	**15 43**		*15 43*					**16 43**	*16 43*	*16 43*	*16 55*			*16 55*
50a	*Knokke*	*14 10*	*14 10*				*15 10*	*15 10*		*15 10*					*16 10*	*16 10*					
50a	*Blankenberge*	*14 14*	*14 14*				*15 14*	*15 14*		*15 14*					*16 14*	*16 14*					
50a	*Oostende*	*14 23*	*14 23*	**14 54**							**15 54**		*15 54*					**16 54**			*16 54*
50a	*Brugge*	*14 37*	*14 37*	**15 08**			*15 34*	*15 34*		*15 34*	**16 08**		*16 08*		*16 34*	*16 34*	*16 41*	**17 08**			*17 08*
50a	*Brussel- Noord/Nord*	*14 09*	*14 26*				*15 09*	*15 09*		*15 26*	*15 47*		*16 09*		*16 16*	*16 28*	*16 28*	*16 47*			*16 59*
50a	*Bruxelles Centr.*	*14 13*	*14 30*				*15 13*	*15 13*		*15 30*	*15 51*		*16 13*		*16 20*	*16 33*	*16 33*	*16 51*			*17 03*
50a	*Zuid/Midi*	*14 18*	*14 36*				*15 18*	*15 18*		*15 36*	*16 00*		*16 18*		*16 26*	*16 41*	*16 41*	*17 00*			*17 08*
0	**Gent-Sint-Pieters**	**15 05**	15 16	**15 32**			16 00	**16 05**		16 16	**16 32**		16 50		**17 05**	17 16	17 22	**17 32**			17 42
4	Gentbrugge	|	15 22	|			16 06	|		16 22		16 56		|	17 22	17 27	|			17 48
7	**Gent-Dampoort** ○	**15 12**	[3] 15 25	**15 38**			16 08	**16 12**		[3] 16 25	**16 38**		16 58		**17 12**	[3] 17 25	17 30	**17 38**			[3] 17 51
58	*Eeklo*			*15 09*							*16 09*		*16 09*					*17 09*			
7	**Gent-Dampoort**	**15 13**		**15 39**				**16 13**			**16 39**		16 59		**17 13**		17 31	**17 39**			
27	**Lokeren** ○	**15 24**		**15 50**				**16 24**			**16 50**		17 10		**17 24**		17 42	**17 50**			
27	**Lokeren**	**15 25**		**15 51**		**16 15**		**16 25**			**16 51**			**17 15**	**17 25**		17 43	**17 51**		**18 15**	
34	Sinaai	|		|		**16 20**	|			|			**17 20**	|		17 48	|		**18 20**	
35	Belsele	|		|		**16 22**	|			|			**17 22**	|		17 50	|		**18 22**	
40	**Sint-Niklaas** ○	**15 33**		**15 59**		**16 26**		**16 33**			**16 59**			**17 26**	**17 33**		17 55	**17 59**		**18 26**	
40	**Sint-Niklaas**	**15 35**		**16 01**	16 04			**16 35**	16 38		**17 01**	17 04			**17 35**			**18 01**	18 04		
43	Nieuwkerken-Waas	|		|	16 07			|	16 41		|	17 07			|			|	18 07		
49	Beveren	|		|	16 13			|	16 46		|	17 13			|			|	18 13		
51	Melsele	|		|	16 15			|	16 48		|	17 15			|			|	18 15		
54	Zwijndrecht	|		|	16 19			|	16 51		|	17 19			|			|	18 19		
59	Antwerpen-Zuid	|		**16 12**	16 24			|	16 56		**17 12**	17 24			|			**18 12**	18 24		
63	**Antwerpen-Berchem** ○	**15 50**		**16 17**	16 29			**16 50**	17 01		**17 17**	17 29			**17 50**			**18 17**	18 29		
66	**Antwerpen-Centraal** ○	**15 54**		**16 23**				**16 54**			**17 23**				**17 54**			**18 23**			
12	*Roosendaal* ○	*16 50*		*16 53*				*17 50*			*17 53*				*18 50*			*18 53*			

[1] Rijdt enkel op 14 juli 98.
[2] Rijdt niet op 14 juli 98.
[3] Zie verder tabel 58.
[4] Op 14 juli 98 herkomst Lille Flandres: Lille Flandres 15 14, Moeskroen 15 30.

[1] Circule uniquement le 14 juill 98.
[2] Ne circule pas le 14 juill 98.
[3] Voir tableau 58.
[4] Le 14 juill 98 origine Lille Flandres: Lille Flandres 15 14, Mouscron 15 30.

RAILFLEX... deeltijds sporen en werken

59

59

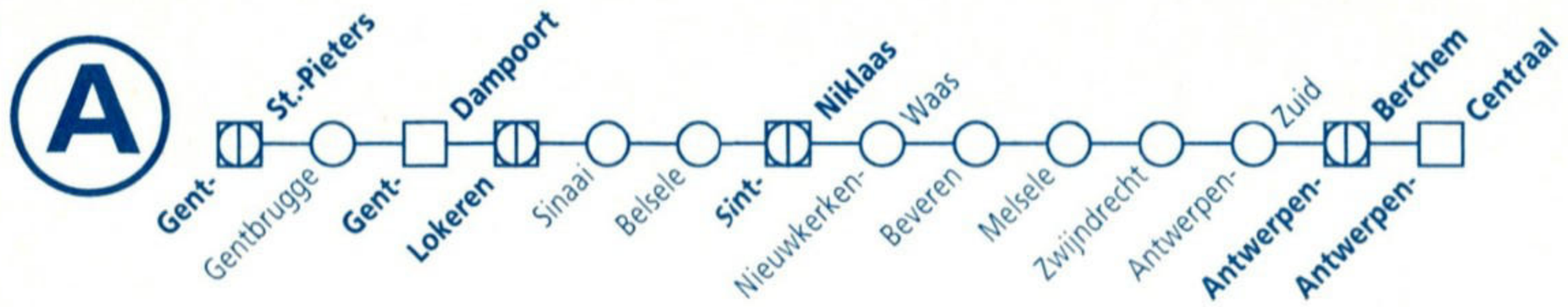

tab km			P 8394 ▲	IC C 738	L 768	T 6660 ☼	IC G 1817	L 2689	IC L 2316	P 8396 ▲	IC C 739 2	IC C 739 3	L 769	IC G 1818	L 2690	T 6756 ☼	IC L 2317	IC C 740	L 770	IC G 1819	L 2691	IC L 2318
75	*Lille Flandres*										**18 08**	**18 05**	*18 05*					**19 05**	*19 05*			
75	*Kortrijk*		*17 21*	**17 43**	*17 43*	*17 43*					**18 43**	**18 43**	*18 43*					**19 43**	*19 43*			
50a	*Knokke*			*17 10*	*17 10*	17 43					*18 10*	*18 10*	*18 10*					*19 10*	*19 10*			
50a	*Blankenberge*			*17 14*	*17 14*	17 47					*18 14*	*18 14*	*18 14*			19 10		*19 14*	*19 14*			
50a	*Oostende*					*17 44*	**17 54**			*17 54*				**18 54**		*19 01*				**19 54**		
50a	*Brugge*		*17 15*	*17 34*	*17 34*	18 05	**18 08**			*18 08*	*18 34*	*18 34*	*18 34*	**19 08**		19 22		*19 34*	*19 34*	**20 08**		
50a	*Brussel-*	*Noord/Nord*	*17 14*	*17 14*	*17 31*	*17 31*	*17 47*			*18 08*	*18 08*	*18 08*	*18 26*			*18 59*		*19 09*	*19 26*			
50a	*Bruxelles*	*Centr.*	*17 18*	*17 18*	*17 35*	*17 35*	*17 51*			*18 12*	*18 12*	*18 12*	*18 30*			*19 03*		*19 13*	*19 30*			
50a		*Zuid/Midi*	*17 24*	*17 24*	*17 41*	*17 41*	*18 00*			*18 18*	*18 18*	*18 18*	*18 36*			*19 08*		*19 32*	*19 36*			
0	**Gent-Sint-Pieters**		17 58	**18 05**	18 16	18 28	**18 32**			18 52	**19 05**	**19 05**	19 16	**19 32**		19 46		**20 05**	20 16	**20 32**		
4	Gentbrugge		18 04	|	18 22	|	|		18 58	|	|	19 22	|		|	|		20 22	|		
7	**Gent-Dampoort**	○	18 06	**18 12**	1 18 25	18 34	**18 38**			19 00	**19 12**	**19 12**	1 19 25	**19 38**		19 52		**20 12**	1 20 25	**20 38**		
58	*Eeklo*													*19 09*		*19 09*				*20 09*		
7	**Gent-Dampoort**			**18 13**		18 35	**18 39**				**19 13**	**19 13**		**19 39**		19 53		**20 13**		**20 39**		
27	**Lokeren**	○		**18 24**		18 46	**18 50**				**19 24**	**19 24**		**19 50**		20 04		**20 24**		**20 50**		
27	**Lokeren**			**18 25**		18 47	**18 51**		**19 15**		**19 25**	**19 25**		**19 51**		20 05	**20 15**	**20 25**		**20 51**		**21 15**
34	Sinaai			|		|	|		**19 20**							|	**20 20**	|		|		**21 20**
35	Belsele			|		|	|		**19 22**							|	**20 22**	|		|		**21 22**
40	**Sint-Niklaas**	○		**18 33**		18 55	**18 59**		**19 26**		**19 33**	**19 33**		**19 59**		20 13	**20 26**	**20 33**		**20 59**		**21 26**
40	**Sint-Niklaas**			**18 35**		18 56	**19 01**	19 04			**19 35**	**19 35**		**20 01**	20 04	20 16		**20 35**		**21 01**	21 04	
43	Nieuwkerken-Waas			|		|	|	19 07						20 07	|		|		|	21 07	
49	Beveren			|		|	|	19 13						20 13	20 22		|		|	21 13	
51	Melsele			|		|	|	19 15						20 15	|		|		|	21 15	
54	Zwijndrecht			|		|	|	19 19						20 19	20 27		|		|	21 19	
59	Antwerpen-Zuid			|		|	**19 12**	19 24					**20 12**	20 24	|		|		**21 12**	21 24	
63	**Antwerpen-Berchem**	○		**18 50**		19 11	**19 17**	19 29			**19 50**	**19 50**		**20 17**	20 29	4 20 36		**20 50**		**21 17**	21 29	
66	**Antwerpen-Centraal**	○		**18 54**			**19 23**				**19 54**	**19 54**		**20 23**				**20 54**		**21 23**		
12	*Roosendaal*	○		*19 50*			*19 53*				*20 50*	*20 50*		*20 53*				*21 50*		*21 53*		

tab km			IC C 741	IC C 741	L 771	IC G 1820	L 2692	IC L 2319	IC C 742	IC G 1821	L 2693	IC L 2320	IC C 743			
			2	3									5			
75	*Lille Flandres*		**20 08**	**20 15**	*20 15*								**22 09**			
75	*Kortrijk*		**20 43**	**20 43**	*20 43*				**21 43**				**22 43**			
50a	*Knokke*		*20 10*	*20 10*	*20 10*				*21 10*				*22 10*			
50a	*Blankenberge*		*20 14*	*20 14*	*20 14*				*21 14*				*22 14*			
50a	*Oostende*					**20 54**				**21 54**						
50a	*Brugge*		*20 34*	*20 34*	*20 34*	**21 08**			*21 34*	**22 08**			*22 34*			
50a	*Brussel-Bruxelles* Noord/Nord		*20 09*	*20 09*	*20 26*				*21 09*				*22 09*			
50a	*Brussel-Bruxelles* Centr.		*20 13*	*20 13*	*20 30*				*21 13*				*22 13*			
50a	*Brussel-Bruxelles* Zuid/Midi		*20 18*	*20 18*	*20 36*				*21 18*				*22 18*			
0	**Gent-Sint-Pieters**		**21 05**	**21 05**	21 16	**21 32**			**22 05**	**22 32**			**23 05**			
4	Gentbrugge				21 22											
7	**Gent-Dampoort**	○	**21 12**	**21 12**	1 21 25	**21 38**			**22 12**	**22 38**			**23 12**			
58	*Eeklo*					*21 09*										
7	**Gent-Dampoort**		**21 13**	**21 13**		**21 39**			**22 13**	**22 39**			**23 13**			
27	**Lokeren**	○	**21 24**	**21 24**		**21 50**			**22 24**	**22 50**			**23 24**			
27	**Lokeren**		**21 25**	**21 25**		**21 51**		**22 15**	**22 25**	**22 51**		**23 15**	**23 25**			
34	Sinaai							**22 20**				**23 20**				
35	Belsele							**22 22**				**23 22**				
40	**Sint-Niklaas**	○	**21 33**	**21 33**		**21 59**		**22 26**	**22 33**	**22 59**		**23 26**	**23 33**			
40	**Sint-Niklaas**		**21 35**	**21 35**		**22 01**	22 04		**22 35**	**23 01**	23 04		**23 35**			
43	Nieuwkerken-Waas						22 07				23 07					
49	Beveren						22 13				23 13					
51	Melsele						22 15				23 15					
54	Zwijndrecht						22 19				23 19					
59	Antwerpen-Zuid					**22 12**	22 24			**23 12**	23 24					
63	**Antwerpen-Berchem**	○	**21 50**	**21 50**		**22 17**	22 29		**22 50**	**23 17**	23 29		**23 50**			
66	**Antwerpen-Centraal**	○	**21 54**	**21 54**		**22 23**			**22 54**	**23 23**			**23 54**			
12	*Roosendaal*	○				*22 53*				*23 53*						

1 Zie verder tabel 58.
2 Rijdt enkel op 14 juli 98.
3 Rijdt niet op 14 juli 98.
4 Zie verder tabel 12.
5 Op 14 juli 98: Lille Flandres 22 05.

1 Voir tableau 58.
2 Circule uniquement le 14 juill 98.
3 Ne circule pas le 14 juill 98.
4 Voir tableau 12.
5 Le 14 juill 98: Lille Flandres 22 05.

GENT

Kennismaking met de Arteveldestad

B-Dagtrip 121

59

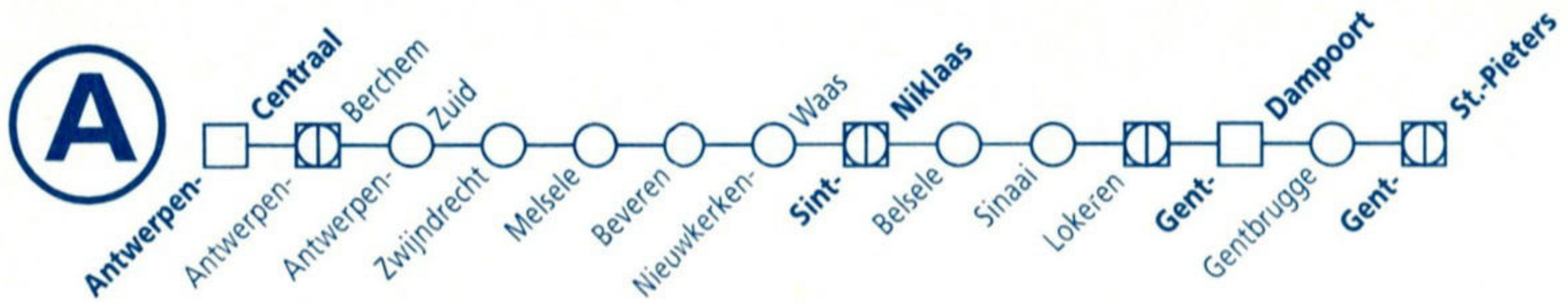

tab km			L 775	IC C 705	IC L 2328	IC G 1827	L 776	IC C 706	P 7391	IC L 2329	L 2656	IC G 1828	P 7393	L 777	P 7288	IC C 707	P 7085	IC L 2330	P 7286	L 2657	IC G 1829	L 778
12	*Roosendaal*																				*7 07*	
0	**Antwerpen-Centraal**			**5 01**		**5 37**		**6 06**				**6 37**				**7 06**					**7 37**	
3	**Antwerpen-Berchem**			**5 05**		**5 43**		**6 10**			6 31	**6 43**				**7 10**			7 13	7 31	**7 43**	
7	Antwerpen-Zuid					**5 48**					6 36	**6 48**							7 18	7 36	**7 48**	
12	Zwijndrecht										6 41								7 23	7 41		
15	Melsele										6 45								7 27	7 45		
17	Beveren										6 47								7 30	7 47		
23	Nieuwkerken-Waas										6 53								7 36	7 53		
26	**Sint-Niklaas**	○		**5 20**		**5 59**		**6 25**			6 56	**6 59**				**7 25**			7 39	7 56	**7 59**	
26	**Sint-Niklaas**			**5 22**	**5 34**	**6 01**		**6 27**		**6 34**		**7 01**			7 14	**7 27**		**7 34**	7 40		**8 01**	
31	Belsele				**5 38**					**6 38**					7 18			**7 38**	7 44			
32	Sinaai				**5 40**					**6 40**					7 20			**7 40**	7 46			
39	**Lokeren**	○		**5 30**	3 **5 45**	**6 09**		**6 35**		3 **6 45**		**7 09**			7 25	**7 35**		3 **7 45**	7 50		**8 09**	
39	**Lokeren**			**5 31**		**6 10**		**6 36**				**7 10**			7 26	**7 36**			7 51		**8 10**	
59	**Gent-Dampoort**	○		**5 42**		**6 21**		**6 47**				**7 21**			7 38	**7 47**			8 02		**8 21**	
58	*Eeklo*	○				*6 51*						*8 00*							*8 51*		*8 51*	
59	**Gent-Dampoort**		5 35	**5 43**		**6 22**	6 35	**6 48**	6 55			**7 22**	7 27	7 35	7 39	**7 48**	7 53		8 03		**8 22**	8 37
62	Gentbrugge		5 38				6 38		6 58				7 30	7 38	7 42		7 56		8 06			8 40
66	**Gent-Sint-Pieters**	○	5 44	2 **5 50**		4 **6 28**	6 44	2 **6 55**	7 03			4 **7 28**	7 35	7 44	7 47	2 **7 55**	8 02		8 11		4 **8 28**	8 46
50a	*Brussel-Bruxelles Zuid/Midi*	○	*6 24*	*6 24*		*6 59*	*7 15*	*7 29*	*7 36*			*8 00*	*8 19*	*8 19*	*8 19*	*8 36*	*8 36*		*8 42*		*9 06*	*9 24*
50a	*Brussel-Bruxelles Centr.*	○	*6 30*	*6 30*		*7 08*	*7 21*	*7 42*	*7 42*			*8 10*	*8 24*	*8 24*	*8 24*	*8 42*	*8 42*		*8 47*		*9 11*	*9 30*
50a	*Brussel-Bruxelles Noord/Nord*	○	*6 34*	*6 34*		*7 12*	*7 25*	*7 46*	*7 46*			*8 14*	*8 28*	*8 28*	*8 28*	*8 46*	*8 46*		*8 51*		*9 15*	*9 34*
50a	*Brugge*	○		*6 47*		**6 52**	*7 26*	*7 26*	*7 48*			**7 52**	*8 01*	*8 26*	*8 26*	*8 26*			*8 52*		**8 52**	*9 26*
50a	*Oostende*	○				**7 06**						**8 06**	*8 16*						*9 06*		**9 06**	
50a	*Blankenberge*	○					*7 46*	*7 46*						*8 46*	*8 46*	*8 46*						*9 46*
50a	*Knokke*	○					*7 50*	*7 50*						*8 50*	*8 50*	*8 50*						*9 50*
75	*Kortrijk*	○	*6 12*	**6 12**			*7 17*	**7 17**	*7 39*				*8 17*	*8 17*	*8 17*	**8 17**	*8 39*					*9 17*
75	*Lille Flandres*	○	*6 43*	**6 43**			*7 51*	**7 51**														*9 51*

tab km			P 7287 ▲	IC C 708	IC L 2331	L 2658	IC G 1830	T 6610 ☼	L 779	IC C 709 [5]	IC L 2332	T 6706 ☼	L 2659	IC G 1831	L 780	IC C 710	IC L 2333	L 2660	IC G 1832	L 781	IC C 711	IC L 2334
12	*Roosendaal*			*7 10*			*8 07*			*8 10*				*9 07*		*9 10*			*10 07*		*10 10*	
0	**Antwerpen-Centraal**			**8 06**			**8 37**			**9 06**				**9 37**		**10 06**			**10 37**		**11 06**	
3	**Antwerpen-Berchem**		7 52	**8 10**		8 31	**8 43**	8 51		**9 10**		9 28	9 31	**9 43**		**10 10**		10 31	**10 43**		**11 10**	
7	Antwerpen-Zuid		7 57	|		8 36	**8 48**	|		|		|	9 36	**9 48**		|		10 36	**10 48**		|	
12	Zwijndrecht		8 02	|		8 41	|	|		|		9 36	9 41	|		|		10 41	|		|	
15	Melsele		8 06	|		8 45	|	|		|		|	9 45	|		|		10 45	|		|	
17	Beveren		8 08	|		8 47	|	|		|		9 40	9 47	|		|		10 47	|		|	
23	Nieuwkerken-Waas		8 14	|		8 53	|	|		|		|	9 53	|		|		10 53	|		|	
26	**Sint-Niklaas**	○	8 17	**8 25**		8 56	**8 59**	9 07		**9 25**		9 46	9 56	**9 59**		**10 25**		10 56	**10 59**		**11 25**	
26	**Sint-Niklaas**			**8 27**	**8 34**		**9 01**	9 08		**9 27**	**9 34**	9 47		**10 01**		**10 27**	**10 34**		**11 01**		**11 27**	**11 34**
31	Belsele			|	**8 38**		|	|		|	**9 38**	|		|		|	**10 38**		|		|	**11 38**
32	Sinaai			|	**8 40**		|	|		|	**9 40**	|		|		|	**10 40**		|		|	**11 40**
39	**Lokeren**	○		**8 35** [3]	**8 45**		**9 09**	9 15		**9 35** [3]	**9 45**	9 55		**10 09**		**10 35**	[3] **10 45**		**11 09**		**11 35**	[3] **11 45**
39	**Lokeren**			**8 36**			**9 10**	9 16		**9 36**		9 56		**10 10**		**10 36**			**11 10**		**11 36**	
59	**Gent-Dampoort**	○		**8 47**			**9 21**	9 27		**9 47**		10 08		**10 21**		**10 47**			**11 21**		**11 47**	
58	*Eeklo*	○					*9 51*					*10 51*		*10 51*					*11 51*			
59	**Gent-Dampoort**			**8 48**			**9 22**	9 27	9 35	**9 48**		10 09		**10 22**	10 35	**10 48**			**11 22**	11 35	**11 48**	
62	Gentbrugge			|			|	|	9 38	|		|		|	10 38	|		|		|	11 38	|	
66	**Gent-Sint-Pieters**	○		[2] **8 55**			[4] **9 28**	[4] 9 33	9 44	[2] **9 55**		[4] 10 17		[4] **10 28**	10 44	[2] **10 55**			[4] **11 28**	11 44	[2] **11 55**	
50a	*Brussel-Bruxelles* *Zuid/Midi*	○		*9 42*				*10 24*	*10 24*	*10 42*		*10 52*			*11 24*	*11 42*				*12 24*	*12 42*	
50a	*Brussel-Bruxelles* *Centr.*	○		*9 47*				*10 30*	*10 30*	*10 47*		*10 57*			*11 30*	*11 47*				*12 30*	*12 47*	
50a	*Brussel-Bruxelles* *Noord/Nord*	○		*9 51*				*10 34*	*10 34*	*10 51*		*11 01*			*11 34*	*11 51*				*12 34*	*12 51*	
50a	*Brugge*	○		*9 26*			**9 52**	9 57	*10 26*	*10 26*		10 40		**10 52**	*11 26*	*11 26*			**11 52**	*12 23*	*12 23*	
50a	*Oostende*	○					**10 06**	*10 16*				*10 58*		**11 06**					**12 06**	*12 37*	*12 37*	
50a	*Blankenberge*	○		*9 46*				10 13	*10 46*	*10 46*		10 52			*11 46*	*11 46*				*12 46*	*12 46*	
50a	*Knokke*	○		*9 50*				10 17	*10 50*	*10 50*					*11 50*	*11 50*				*12 50*	*12 50*	
75	*Kortrijk*	○		**9 17**				*10 17*	*10 17*	**10 17**					*11 17*	**11 17**				*12 17*	**12 17**	
75	*Lille Flandres*	○		**9 51**											*11 55*	**11 55**						

[1] Op 14 juli 98 bestemming Moeskroen.
[2] Zie verder tabel 75.
[3] Zie verder tabellen 60, 50, 89, 69.
[4] Zie verder tabel 50a.
[5] Op 14 juli 98 bestemming Lille Flandres: Moeskroen 10 30, Lille Flandres 10 46.

[1] Le 14 juill 98 destination Mouscron.
[2] Voir tableau 75.
[3] Voir tableaux 60, 50, 89, 69.
[4] Voir tableau 50a.
[5] Le 14 juill 98 destination Lille Flandres: Mouscron 10 30, Lille Flandres 10 46.

LOKEREN

Lokeren en Provinciaal Domein Puyenbroeck te Wachtebeke

B-Dagtrip 127

59

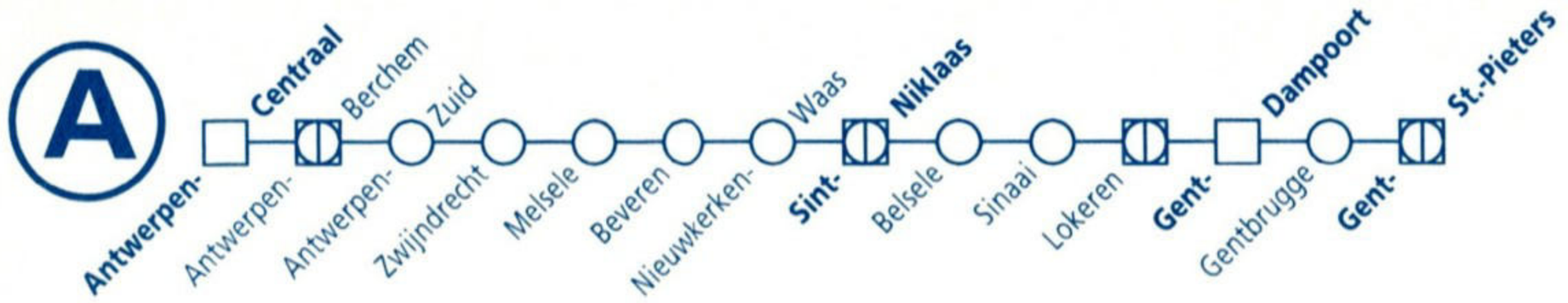

tab km			L 2661	IC G 1833	L 782	P 7385	IC C 712	IC L 2335	P 7289 ③	L 2662	IC G 1834	L 783	IC C 713	IC L 2336	L 2663	IC G 1835	L 784	IC C 714	IC L 2337	L 2664	IC G 1836	L 785
12	*Roosendaal*			*11 07*			*11 10*				*12 07*		*12 10*			*13 07*		*13 10*			*14 07*	
0	**Antwerpen-Centraal**			**11 37**			**12 06**				**12 37**		**13 06**			**13 37**		**14 06**			**14 37**	
3	**Antwerpen-Berchem**		11 31	**11 43**			**12 10**		12 15	12 31	**12 43**		**13 10**		13 31	**13 43**		**14 10**		14 31	**14 43**	
7	Antwerpen-Zuid		11 36	**11 48**					12 21	12 36	**12 48**				13 36	**13 48**				14 36	**14 48**	
12	Zwijndrecht		11 41						12 26	12 41					13 41					14 41		
15	Melsele		11 45						12 30	12 45					13 45					14 45		
17	Beveren		11 47						12 32	12 47					13 47					14 47		
23	Nieuwkerken-Waas		11 53						12 38	12 53					13 53					14 53		
26	**Sint-Niklaas**	○	11 56	**11 59**			**12 25**		12 41	12 56	**12 59**		**13 25**		13 56	**13 59**		**14 25**		14 56	**14 59**	
26	**Sint-Niklaas**			**12 01**		12 04	**12 27**	**12 34**			**13 01**		**13 27**	**13 34**		**14 01**		**14 27**	**14 34**		**15 01**	
31	Belsele					12 08		**12 38**						**13 38**					**14 38**			
32	Sinaai					12 10		**12 40**						**13 40**					**14 40**			
39	**Lokeren**	○		**12 09**		2 12 15	**12 35**	4 **12 45**			**13 09**		**13 35**	4 **13 45**		**14 09**		**14 35**	4 **14 45**		**15 09**	
39	**Lokeren**			**12 10**			**12 36**				**13 10**		**13 36**			**14 10**		**14 36**			**15 10**	
59	**Gent-Dampoort**	○		**12 21**			**12 47**				**13 21**		**13 47**			**14 21**		**14 47**			**15 21**	
58	*Eeklo*	○		*12 51*							*13 51*					*14 51*					*15 51*	
59	**Gent-Dampoort**			**12 22**	12 35		**12 48**				**13 22**	13 35	**13 48**			**14 22**	14 35	**14 48**			**15 22**	15 35
62	Gentbrugge				12 38							13 38					14 38					15 38
66	**Gent-Sint-Pieters**	○		1 **12 28**	12 44		3 **12 55**				1 **13 28**	13 44	3 **13 55**			1 **14 28**	14 44	3 **14 55**			1 **15 28**	15 44
50a	*Brussel-Bruxelles Zuid/Midi*	○			*13 24*		*13 42*					*14 24*	*14 42*				*15 24*	*15 29*				*16 24*
50a	*Brussel-Bruxelles Centr.*	○			*13 30*		*13 47*					*14 30*	*14 47*				*15 30*	*15 47*				*16 30*
50a	*Brussel-Bruxelles Noord/Nord*	○			*13 34*		*13 51*					*14 34*	*14 51*				*15 34*	*15 51*				*16 34*
50a	*Brugge*	○		**12 52**	*13 26*		*13 26*				**13 52**	*14 26*	*14 26*			**14 52**	*15 26*	*15 26*			**15 52**	*16 26*
50a	*Oostende*	○		**13 06**							**14 06**					**15 06**					**16 06**	
50a	*Blankenberge*	○			*13 46*		*13 46*					*14 46*	*14 46*				*15 46*	*15 46*				*16 46*
50a	*Knokke*	○			*13 50*		*13 50*					*14 50*	*14 50*				*15 50*	*15 50*				*16 50*
75	*Kortrijk*	○			*13 17*		**13 17**					*14 17*	**14 17**				*15 17*	**15 17**				*16 17*
75	*Lille Flandres*	○			*13 52*		**13 52**					*14 55*	**14 55**				*15 52*	**15 52**				

tab km			IC C 715	P 8391	IC L 2338	L 2665	IC G 1837	L 786	P 8379	P 8290 ▲	IC C 716	IC L 2339	P 8291	L 2666	IC G 1838	L 787	P 8393	P 8292	IC C 717	P 8395 ▲	IC L 2340	L 2667
12	*Roosendaal*		*14 10*				*15 07*				*15 10*				*16 07*				*16 10*			
0	**Antwerpen-Centraal**		**15 06**				**15 37**				**16 06**				**16 37**				**17 06**			
3	**Antwerpen-Berchem**		**15 10**			15 31	**15 43**			15 55	**16 10**		16 16	16 31	**16 43**			16 51	**17 10**			17 31
7	Antwerpen-Zuid		|			15 36	**15 48**			16 00	|		16 21	16 36	**16 48**			16 56	|			17 36
12	Zwijndrecht		|			15 41	|			16 05	|		16 26	16 41	|			17 02	|			17 41
15	Melsele		|			15 45	|			16 09	|		16 30	16 45	|			17 06	|			17 45
17	Beveren		|			15 47	|			16 11	|		16 32	16 47	|			17 09	|			17 47
23	Nieuwkerken-Waas		|			15 53	|			16 17	|		16 38	16 53	|			17 15	|			17 53
26	**Sint-Niklaas**	○	**15 25**			15 56	**15 59**			16 20	**16 25**			16 41	16 56	**16 59**			17 18	**17 25**			17 56
26	**Sint-Niklaas**		**15 27**		**15 34**		**16 01**		16 04		**16 27**	**16 34**				**17 01**			17 19	**17 27**		**17 34**	
31	Belsele		|		**15 38**		|		16 08		|	**16 38**			|			17 23	|		**17 38**	
32	Sinaai		|		**15 40**		|		16 10		|	**16 40**			|			17 25	|		**17 40**	
39	**Lokeren**	○	**15 35**		[4] **15 45**		**16 09**		[2] 16 15		**16 35**	[4] **16 45**			**17 09**			17 30	**17 35**		[4] **17 45**	
39	**Lokeren**		**15 36**				**16 10**				**16 36**				**17 10**		17 28		**17 36**			
59	**Gent-Dampoort**	○	**15 47**				**16 21**				**16 47**				**17 21**		17 39		**17 47**			
58	*Eeklo*	○					*16 51*								*17 51*		*18 17*		*18 17*			
59	**Gent-Dampoort**		**15 48**	16 13			**16 22**	16 35			**16 48**				**17 22**	17 35	17 40		**17 48**	18 10		
62	Gentbrugge		|	16 16			|	16 38			|				|	17 38	17 43		|	18 13		
66	**Gent-Sint-Pieters**	○	[3] **15 55**	16 22			[1] **16 28**	16 44			[3] **16 55**				[1] **17 28**	17 44	17 48		[3] **17 55**	18 18		
50a	*Brussel-Bruxelles Zuid/Midi*	○	*16 42*					*17 24*			*17 42*					*18 24*	*18 24*		*18 42*	*18 52*		
50a	*Centr.*	○	*16 47*					*17 30*			*17 46*					*18 30*	*18 30*		*18 47*	*18 57*		
50a	*Noord/Nord*	○	*16 51*					*17 34*			*17 50*					*18 34*	*18 34*		*18 51*	*19 01*		
50a	*Brugge*	○	*16 26*	*16 52*			**16 52**	*17 22*			*17 26*				**17 52**	*18 22*	*18 22*		*18 26*	*18 52*		
50a	*Oostende*	○		*17 06*			**17 06**	*17 36*			*18 01*				**18 06**	*18 36*	*18 36*		*19 02*	*19 06*		
50a	*Blankenberge*	○	*16 46*					*17 46*			*17 46*					*18 46*	*18 46*		*18 46*			
50a	*Knokke*	○	*16 50*					*17 50*			*17 50*					*18 50*	*18 50*		*18 50*			
75	*Kortrijk*	○	**16 17**	*17 06*			*17 06*	*17 14*			**17 17**				*18 06*	*18 14*	*18 17*		**18 17**	*19 07*		
75	*Lille Flandres*	○						*17 51*			**17 51**					*18 51*	*18 51*		**18 51**			

[1] Zie verder tabel 50a.
[2] Zie verder tabel 60.
[3] Zie verder tabel 75.
[4] Zie verder tabellen 60, 50, 89, 69.

[1] Voir tableau 50a.
[2] Voir tableau 60.
[3] Voir tableau 75.
[4] Voir tableaux 60, 50, 89, 69.

B-Dagtrips **meer dan 100 attracties - trein inbegrepen**

59

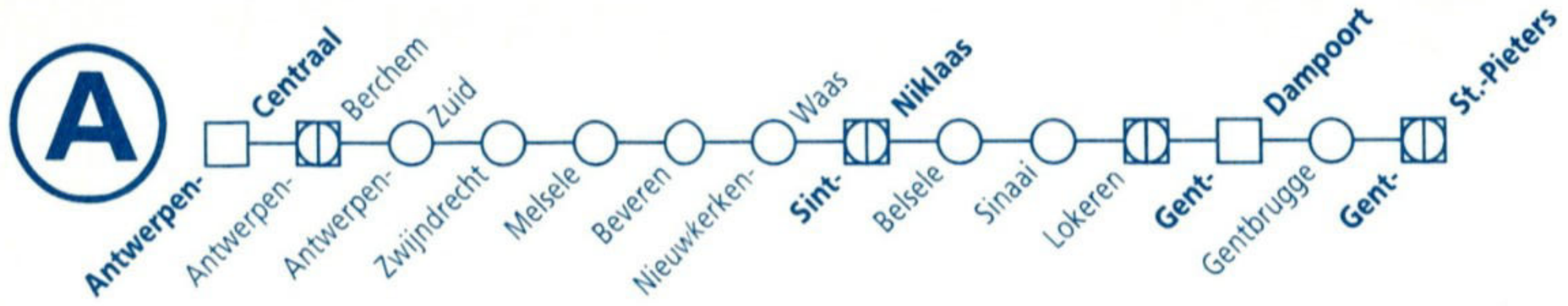

tab km		P 8293	IC G 1839	L 788	P 8294	IC C 718	IC L 2341	P 8295 ▲	L 2668	IC G 1840	L 789	P 8296 ▲	IC C 719	IC L 2342	L 2669	IC G 1841	L 790	IC C 720	IC L 2343	L 2670	IC G 1842
12	*Roosendaal*	*16 10*	*17 07*			*17 10*				*18 07*			*18 10*			*19 07*		*19 10*			*20 07*
0	**Antwerpen-Centraal**	17 11	**17 37**			**18 06**				**18 37**			**19 06**			**19 37**		**20 06**			**20 37**
3	**Antwerpen-Berchem**	17 15	**17 43**		17 51	**18 10**		18 16	18 31	**18 43**		18 51	**19 10**		19 31	**19 43**		**20 10**		20 31	**20 43**
7	Antwerpen-Zuid	17 19	**17 48**		17 56			18 21	18 36	**18 48**		18 56			19 36	**19 48**				20 36	**20 48**
12	Zwijndrecht	17 24			18 02			18 26	18 41			19 02			19 41					20 41	
15	Melsele	17 27			18 06			18 30	18 45			19 06			19 45					20 45	
17	Beveren	17 29			18 08			18 32	18 47			19 08			19 47					20 47	
23	Nieuwkerken-Waas	17 34			18 14			18 38	18 53			19 14			19 53					20 53	
26	**Sint-Niklaas** ○	17 37	**17 59**		18 17	**18 25**		18 41	18 56	**18 59**		19 17	**19 25**		19 56	**19 59**		**20 25**		20 56	**20 59**
26	**Sint-Niklaas**	17 39	**18 01**		18 18	**18 27**	**18 34**			**19 01**			**19 27**	**19 34**		**20 01**		**20 27**	**20 34**		**21 01**
31	Belsele	17 43			18 22		**18 38**							**19 38**					**20 38**		
32	Sinaai	17 45			18 24		**18 40**							**19 40**					**20 40**		
39	**Lokeren** ○	17 50	**18 09**		18 29	**18 35**	3 **18 45**			**19 09**			**19 35**	3 **19 45**		**20 09**		**20 35**	3 **20 45**		**21 09**
39	**Lokeren**		**18 10**			**18 36**				**19 10**			**19 36**			**20 10**		**20 36**			**21 10**
59	**Gent-Dampoort** ○		**18 21**			**18 47**				**19 21**			**19 47**			**20 21**		**20 47**			**21 21**
58	*Eeklo* ○		*18 51*							*19 51*						*20 51*					*21 51*
59	**Gent-Dampoort**		**18 22**	18 43		**18 48**				**19 22**	19 35		**19 48**			**20 22**	20 35	**20 48**			**21 22**
62	Gentbrugge			18 46							19 38						20 38				
66	**Gent-Sint-Pieters** ○		1 **18 28**	18 52		2 **18 55**				1 **19 28**	19 44		2 **19 55**			1 **20 28**	20 44	2 **20 55**			1 **21 28**
50a	*Brussel-Zuid/Midi* ○			*19 24*		*19 42*					*20 24*		*20 42*				*21 24*	*21 42*			
50a	*Brussel-Centr.* ○			*19 30*		*19 47*					*20 30*		*20 47*				*21 30*	*21 47*			
50a	*Bruxelles Noord/Nord* ○			*19 34*		*19 51*					*20 34*		*20 51*				*21 34*	*21 51*			
50a	*Brugge* ○		**18 52**	*19 26*		*19 26*				**19 52**	*20 23*		*20 23*			**20 52**	*21 26*	*21 26*			**21 52**
50a	*Oostende* ○		**19 06**							**20 06**	*20 37*		*20 37*			**21 06**					**22 06**
50a	*Blankenberge* ○			*19 46*		*19 46*					*20 46*		*20 46*				*21 46*	*21 46*			
50a	*Knokke* ○			*19 50*		*19 50*					*20 50*		*20 50*				*21 50*	*21 50*			
75	*Kortrijk* ○		*19 07*	*19 17*		**19 17**					*20 17*		**20 17**				*21 17*	**21 17**			
75	*Lille Flandres* ○			*19 51*		**19 51**											*21 46*	**21 46**			

tab km			L 791	IC C 721 4	IC L 2344	L 2671	IC G 1843	IC C 722	IC L 2345	P 8297	L 2672	IC C 723	IC L 2346	L 2673		
12	*Roosendaal*			*20 10*			*21 07*	*21 10*				*22 10*				
0	**Antwerpen-Centraal**			**21 06**			**21 37**	**22 06**				**23 06**				
3	**Antwerpen-Berchem**			**21 10**		21 31	**21 43**	**22 10**		22 28	22 31	**23 10**		23 54		
7	Antwerpen-Zuid			|		21 36	**21 48**	|		|	22 36	|		23 59		
12	Zwijndrecht			|		21 41	|	|		|	22 41	|		0 04		
15	Melsele			|		21 45	|	|		|	22 45	|		0 08		
17	Beveren			|		21 47	|	|		|	22 47	|		0 10		
23	Nieuwkerken-Waas			|		21 53	|	|		|	22 53	|		0 16		
26	**Sint-Niklaas**	○		**21 25**		21 56	**21 59**	**22 25**		22 43	22 56	**23 25**		0 19		
26	**Sint-Niklaas**			**21 27**	**21 34**		**22 01**	**22 27**	**22 34**	22 44		**23 27**	**23 34**			
31	Belsele			|	**21 38**		|	|	**22 38**	|		|	**23 38**			
32	Sinaai			|	**21 40**		|	|	**22 40**	|		|	**23 40**			
39	**Lokeren**	○		**21 35**	5 **21 45**		**22 09**	**22 35**	6 **22 45**	22 52		**23 35**	6 **23 45**			
39	**Lokeren**			**21 36**			**22 10**	**22 36**		22 53		**23 36**				
59	**Gent-Dampoort**	○		**21 47**			**22 21**	**22 47**		23 04		**23 47**				
58	*Eeklo*	○														
59	**Gent-Dampoort**		21 35	**21 48**			**22 22**	**22 48**		23 05		**23 48**				
62	Gentbrugge		21 38	|			|	|		|		|				
66	**Gent-Sint-Pieters**	○	21 44	2 **21 55**			1 **22 28**	2 **22 55**		23 12		2 **23 55**				
50a	*Brussel-Bruxelles Zuid/Midi*	○	*22 24*	*22 42*						*23 52*						
50a	*Brussel-Bruxelles Centr.*	○	*22 30*	*22 47*						*23 57*						
50a	*Brussel-Bruxelles Noord/Nord*	○	*22 34*	*22 51*						*0 01*						
50a	*Brugge*	○	*22 26*	*22 26*			**22 52**	*23 26*				*0 46*				
50a	*Oostende*	○					**23 06**					*1 03*				
50a	*Blankenberge*	○	*22 46*	*22 46*												
50a	*Knokke*	○	*22 50*	*22 50*												
75	*Kortrijk*	○	*22 17*	**22 17**				**23 17**				**0 28**				
75	*Lille Flandres*	○	*22 46*	**22 46**												

1 Zie verder tabel 50a.
2 Zie verder tabel 75.
3 Zie verder tabellen 60, 50, 89, 69.
4 Op 14 juli 98 bestemming Moeskroen.
5 Zie verder tabellen 60, 50, 89.
6 Zie verder tabel 60.

1 Voir tableau 50a.
2 Voir tableau 75.
3 Voir tableaux 60, 50, 89, 69.
4 Le 14 juill 98 destination Mouscron.
5 Voir tableaux 60, 50, 89.
6 Voir tableau 60.

Niets dan troeven in ons

TREINKAARTSPEL !

60

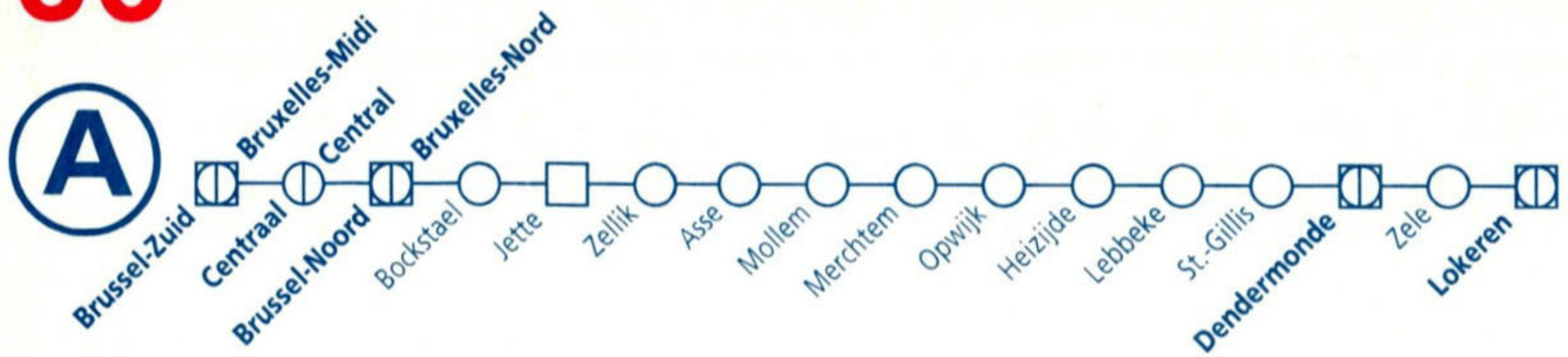

tab km			IC L 2302	IC L 2303	L 1555	P 7380	P 5306	IC L 2304	L 1556	P 7382	P 7156	P 5307	IC L 2305	L 1557	P 5308	IC L 2306	L 1558	P 5309	IC L 2307	L 1559	IC L 2308	L 1560
0	**Brussel-Bruxelles** Zuid/Midi				5 40		6 11	**6 19**	6 40		7 08	7 17	**7 20**	7 41	8 03	**8 18**	8 40	9 02	**9 19**	9 40	**10 19**	10 40
	Brussel-Bruxelles Centr.				5 44		6 15	**6 23**	6 44		7 12	7 21	**7 24**	7 45	8 07	**8 22**	8 44	9 06	**9 23**	9 44	**10 23**	10 44
	Brussel-Bruxelles Noord/Nord				5 49		6 20	**6 29**	6 49		7 18	7 34	**7 29**	7 50	8 13	**8 28**	8 49	9 10	**9 29**	9 49	**10 29**	10 49
6	Bockstael				5 53		6 25	|	6 53		|	7 40	|	7 55	8 17	|	8 53	9 15	|	9 53	|	10 53
8	Jette				5 56		6 27	|	6 56		7 24	7 42	|	7 59	8 21	|	8 56	9 18	|	9 56	|	10 56
12	Zellik				6 00		|	|	7 00		7 28	|	|	8 03	|	9 00	|	|	10 00	|	11 00
18	Asse				6 05		6 34	|	7 05		7 33	7 49	|	8 09	8 29	|	9 05	9 24	|	10 05	|	11 05
21	Mollem				6 08		|	|	7 08		7 36	|	|	8 13	|	9 08	|	|	10 08	|	11 08
23	Merchtem				6 11		6 38	|	7 11		7 39	7 55	|	8 16	8 32	|	9 11	9 28	|	10 11	|	11 11
27	Opwijk				6 16		6 41	|	7 16		7 48	7 59	|	8 21	8 36	|	9 16	9 32	|	10 16	|	11 16
30	Heizijde				6 19		|	|	7 19		7 51	|	|	8 24	|	9 19	|	|	10 19	|	11 19
32	Lebbeke				6 22		|	|	7 22		7 54	|	|	8 27	|	9 22	|	|	10 22	|	11 22
34	Sint-Gillis				6 25		|	|	7 25		7 57	|	|	8 30	|	9 25	|	|	10 25	|	11 25
36	**Dendermonde**	○			6 27		6 48	**6 52**	7 27		8 00	8 06	**7 52**	8 33	8 43	**8 51**	9 27	9 39	**9 52**	10 27	**10 52**	11 27
53	*Gent-Sint-Pieters*	○			*7 06*		*7 33*	*7 33*	*8 06*		*8 33*		*8 33*	*9 06*	*9 33*	*9 33*	*10 06*	*10 06*	*10 33*	*11 06*	*11 33*	*12 06*
36	**Dendermonde**		**4 55**	**6 01**		6 32		**7 01**		7 32			**8 01**			**9 01**			**10 01**		**11 01**	
44	Zele		**5 03**	**6 09**		6 40		**7 09**		7 40			**8 09**			**9 09**			**10 09**		**11 09**	
50	**Lokeren**	○	**5 08**	**6 14**		6 45		**7 14**		7 45			**8 14**			**9 14**			**10 14**		**11 14**	
59	*Sint-Niklaas*	○	**5 19**	**6 26**		*6 59*		**7 26**		*7 59*			**8 26**			**9 26**			**10 26**		**11 26**	
59	*Antwerpen-Berchem*	○	*5 40*	*6 50*		*7 17*		*7 50*		*8 17*			*8 50*			*9 50*			*10 50*		*11 50*	
59	*Antwerpen-Centraal*	○	*5 54*	*6 54*		*7 23*		*7 54*		*8 23*			*8 54*			*9 54*			*10 54*		*11 54*	
59	*Gent-Sint-Pieters*	○	*5 50*	*6 55*		*7 28*		*7 47*		*8 11*			*8 55*			*9 55*			*10 55*		*11 55*	

LOKEREN + WACHTEBEKE — B-Excursion 127

Visite de Lokeren et le Domaine Puyenbroeck à Wachtebeke

tab km			IC L 2309	L 1561	P 7384	P 7157	IC L 2310	L 1562	IC L 2311	L 1563	IC L 2312	L 1564	P 5315	IC L 2313	P 8090	L 1565	P 8380	P 5316	IC L 2314	P 8092	L 1566	P 8382
					●										▲							
0	**Brussel-Bruxelles**	**Zuid/Midi**	**11 19**	11 40		12 11	**12 19**	12 40	**13 19**	13 40	**14 19**	14 40	15 01	**15 19**	15 31	15 40		16 02	**16 19**	16 28	16 40	
		Centr.	**11 23**	11 44		12 15	**12 23**	12 44	**13 23**	13 44	**14 23**	14 44	15 05	**15 23**	15 35	15 44		16 06	**16 23**	16 32	16 44	
		Noord/Nord	**11 29**	11 49		12 19	**12 29**	12 49	**13 29**	13 49	**14 29**	14 49	15 10	**15 29**	15 40	15 49		16 10	**16 29**	16 38	16 49	
6	Bockstael			11 53		12 24		12 53		13 53		14 53	15 15		15 45	15 53		16 15		16 43	16 53	
8	Jette			11 56		12 26		12 56		13 56		14 56	15 17		15 47	15 56		16 18		16 46	16 56	
12	Zellik			12 00		12 29		13 00		14 00		15 00				16 00				16 51	17 00	
18	Asse			12 05		12 34		13 05		14 05		15 05	15 24		15 55	16 05		16 26		16 57	17 05	
21	Mollem			12 08		12 37		13 08		14 08		15 08				16 08				17 00	17 08	
23	Merchtem			12 11		12 40		13 11		14 11		15 11	15 29		16 00	16 11		16 31		17 03	17 11	
27	Opwijk			12 16		12 48		13 16		14 16		15 16	15 33		16 04	16 16		16 35		17 08	17 16	
30	Heizijde			12 19		12 51		13 19		14 19		15 19				16 19				17 12	17 19	
32	Lebbeke			12 22		12 54		13 22		14 22		15 22			16 08	16 22		16 39		17 15	17 22	
34	Sint-Gillis			12 25		12 57		13 25		14 25		15 25				16 25				17 18	17 25	
36	**Dendermonde**	○	**11 52**	12 27		13 00	**12 52**	13 27	**13 52**	14 27	**14 52**	15 27	15 40	**15 52**	16 12	16 27		16 43	**16 52**	17 21	17 27	
53	*Gent-Sint-Pieters*	○	*12 33*	*13 06*		*13 33*	*13 33*	*14 06*	*14 33*	*15 06*	*15 33*	*16 06*	*16 06*	*16 33*		*17 06*		*17 33*	*17 33*	*17 59*	*17 59*	
36	**Dendermonde**		**12 01**		12 32		**13 01**		**14 01**		**15 01**			**16 01**			16 32		**17 01**			17 32
44	Zele		**12 09**		12 39		**13 09**		**14 09**		**15 09**			**16 09**			16 39		**17 09**			17 39
50	**Lokeren**	○	**12 14**		12 44		**13 14**		**14 14**		**15 14**			**16 14**			16 44		**17 14**			17 45
59	*Sint-Niklaas*	○	**12 26**		12 56		**13 26**		**14 26**		**15 26**			**16 26**			*16 59*		**17 26**			*17 59*
59	*Antwerpen-Berchem*	○	*12 50*		*13 17*		*13 50*		*14 50*		*15 50*			*16 50*			*17 17*		*17 50*			*18 17*
59	*Antwerpen-Centraal*	○	*12 54*		*13 23*		*13 54*		*14 54*		*15 54*			*16 54*			*17 23*		*17 54*			*18 23*
59	*Gent-Sint-Pieters*	○	*12 55*				*13 55*		*14 55*		*15 55*			*16 55*					*17 48*			*18 28*

◧ Zie verder tabel 59.

◧ Voir tableau 59.

BRUSSEL

Mini-Europe + Atomium

B-Dagtrip 181*

60

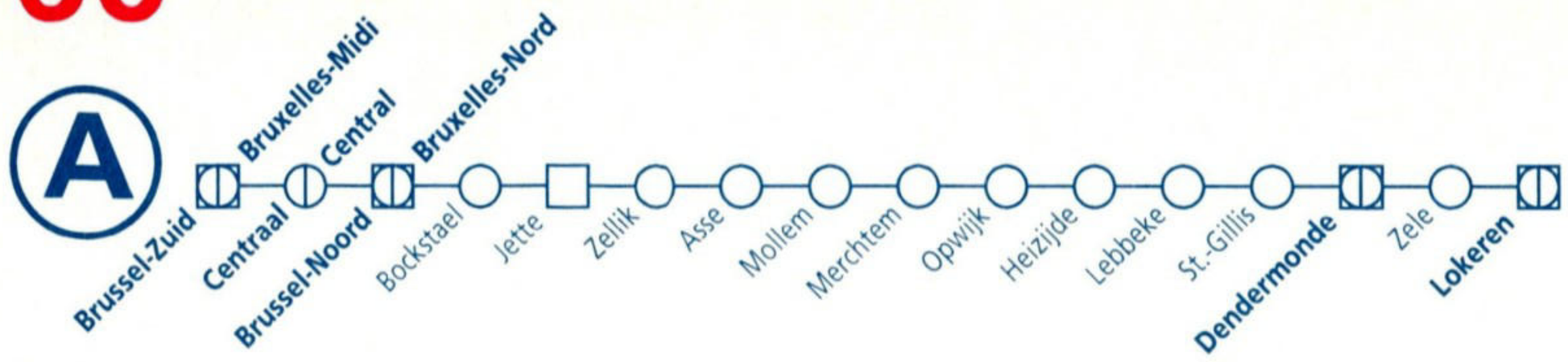

tab km			P 5317	P 8094 ▲	P 8095	IC L 2315	L 1567	P 8384	P 5318	IC L 2316	L 1568	IC L 2317	L 1569	IC L 2318	L 1570	IC L 2319	L 1571	IC L 2320	L 1572	IC L 2321
0	**Brussel-Bruxelles**	**Zuid/Midi**	16 54	17 00	17 14	**17 19**	17 40		18 02	**18 19**	18 40	**19 19**	19 40	**20 19**	20 40	**21 19**	21 40	**22 19**	22 40	**23 21**
		Centr.	16 58	17 04	17 18	**17 23**	17 44		18 06	**18 23**	18 44	**19 23**	19 44	**20 23**	20 44	**21 23**	21 44	**22 23**	22 44	**23 25**
		Noord/Nord	17 03	17 09	17 23	**17 29**	17 49		18 10	**18 29**	18 49	**19 29**	19 49	**20 29**	20 49	**21 29**	21 49	**22 29**	22 49	**23 29**
6	Bockstael		17 09	17 14	17 28		17 53		18 16		18 53		19 53		20 53		21 53		22 53	
8	Jette		17 12	17 17	17 30		17 56		18 18		18 56		19 56		20 56		21 56		22 56	**23 35**
12	Zellik			17 21			18 00				19 00		20 00		21 00		22 00		23 00	
18	Asse		17 22	17 28	17 36		18 05		18 26		19 05		20 05		21 05		22 05		23 05	**23 42**
21	Mollem			17 32			18 08				19 08		20 08		21 08		22 08		23 08	
23	Merchtem		17 27		17 41		18 11		18 30		19 11		20 11		21 11		22 11		23 11	**23 48**
27	Opwijk		17 32	17 39	17 48		18 16		18 33		19 16		20 16		21 16		22 16		23 16	**23 51**
30	Heizijde			17 42	17 51		18 19				19 19		20 19		21 19		22 19		23 19	
32	Lebbeke			17 45	17 54		18 22		18 38		19 22		20 22		21 22		22 22		23 22	**23 55**
34	Sint-Gillis				17 57		18 25				19 25		20 25		21 25		22 25		23 25	
36	**Dendermonde**	○	17 39	17 49	18 00	**17 53**	18 27		18 42	**18 52**	19 27	**19 52**	20 27	**20 52**	21 27	**21 52**	22 27	**22 52**	23 27	**23 59**
53	*Gent-Sint-Pieters*	○	*18 06*	*18 33*	*18 33*	*18 33*	*19 06*		*19 06*	*19 33*	*20 06*	*20 33*	*21 06*	*21 33*	*22 06*	*22 33*	*23 06*	*23 33*		
36	**Dendermonde**					**18 01**		18 32		**19 01**		**20 01**		**21 01**		**22 01**		**23 01**		
44	Zele					**18 09**		18 39		**19 09**		**20 09**		**21 09**		**22 09**		**23 09**		
50	**Lokeren**	○				**◧ 18 14**		18 44		**◧ 19 14**		**◧ 20 14**		**◧ 21 14**		**◧ 22 14**		**◧ 23 14**		
59	*Sint-Niklaas*	○				**18 26**		*18 59*		**19 26**		**20 26**		**21 26**		**22 26**		**23 26**		
59	*Antwerpen-Berchem*	○				*18 50*		*19 17*		*19 50*		*20 50*		*21 50*		*22 50*		*23 50*		
59	*Antwerpen-Centraal*	○				*18 54*		*19 23*		*19 54*		*20 54*		*21 54*		*22 54*		*23 54*		
59	*Gent-Sint-Pieters*	○				*18 55*				*19 55*		*20 55*		*21 55*		*22 55*		*23 55*		

◧ Zie verder tabel 59.

◧ Voir tableau 59.

BRUSSEL

Walviswereld Greenpeace

B-Dagtrip 172*

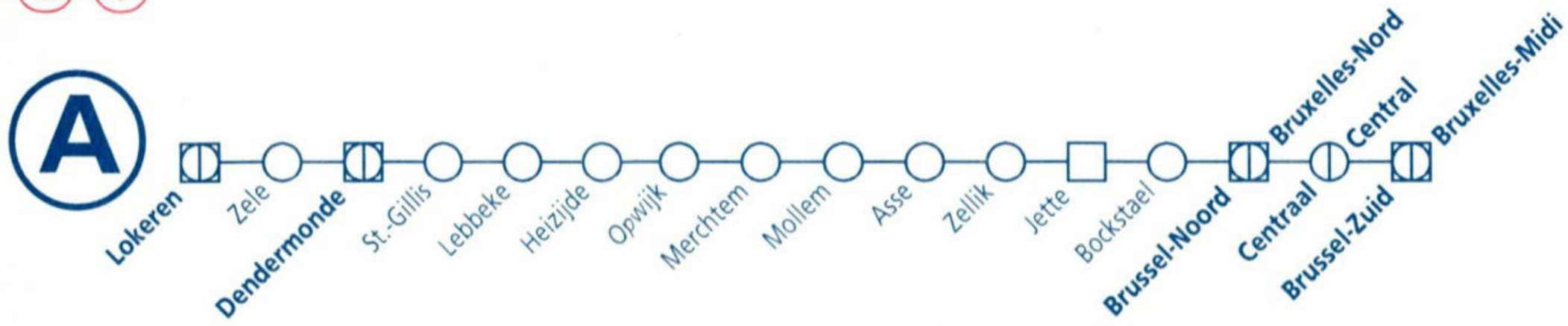

tab km			L 1575	IC L 2327	L 1576	IC L 2328	P 5325	L 1577	P 7092	IC L 2329	P 5326	P 7094	P 7381	L 1578	P 7095 ▲	IC L 2330	P 5327	P 7383	L 1579	IC L 2331	P 5328	L 1580
59	*Gent-Sint-Pieters*									*6 05*			*6 32*			*7 05*		*7 32*		*8 05*		
59	*Antwerpen-Centraal*					*5 01*				*6 06*			*6 37*			*7 06*				*8 06*		
59	*Antwerpen-Berchem*					*5 05*				*6 10*			*6 43*			*7 10*		*7 13*		*8 10*		
59	*Sint-Niklaas*					**5 34**				**6 34**			*7 01*			**7 34**		*7 40*		**8 34**		
0	**Lokeren**					**5 46**				**6 46**			7 15			**7 46**		8 03		**8 46**		
6	Zele					**5 52**				**6 52**			7 21			**7 52**		8 09		**8 52**		
14	**Dendermonde**	○				**5 59**				**6 59**			7 28			**7 59**		8 16		**8 59**		
53	*Gent-Sint-Pieters*				*4 54*	*5 27*	*5 27*	*5 54*		*6 27*	*6 27*	*6 27*		*6 54*		*7 27*	*7 27*		*7 54*	*8 27*	*8 27*	*8 54*
14	**Dendermonde**		4 33	**4 58**	5 33	**6 08**	6 11	6 33	6 44	**7 06**	7 09	7 15		7 33	7 46	**8 06**	8 09		8 33	**9 08**	9 11	9 33
16	Sint-Gillis		4 35	|	5 35	|	|	6 35	|	|	|	7 17	|	7 49	|	|	|	8 35	|	|	9 35
18	Lebbeke		4 38	**5 02**	5 38	|	|	6 38	6 48	|	|	7 20	|	7 52	|	8 13	|	8 38	|	|	9 38
20	Heizijde		4 41	|	5 41	|	|	6 41	6 52	|	|	7 23	|	7 55	|	|	|	8 41	|	|	9 41
23	Opwijk		4 45	**5 08**	5 45	|	6 18	6 45	6 57	|	7 16	7 28	|	7 45	7 59	|	8 19	|	8 45	|	9 19	9 45
27	Merchtem		4 49	**5 12**	5 49	|	6 22	6 49	7 01	|	7 20	7 32	|	7 49	|	|	8 22	|	8 49	|	9 22	9 49
29	Mollem		4 52	|	5 52	|	|	6 52	7 05	|	|	7 35	|	7 52	|	|	|	8 52	|	|	9 52
32	Asse		4 55	**5 17**	5 55	|	6 27	6 55	7 09	|	7 24	7 39	|	7 55	|	|	8 27	|	8 55	|	9 27	9 55
38	Zellik		5 00	|	6 00	|	|	7 00	|	|	|	7 45	|	8 00	|	|	|	9 00	|	|	10 00
42	Jette		5 05	**5 25**	6 05	|	6 34	7 05	7 18	|	7 32	7 50	|	8 05	8 12	|	8 34	|	9 05	|	9 34	10 05
44	Bockstael		5 07	|	6 07	|	6 36	7 07	7 20	|	7 34	7 52	|	8 07	8 14	|	8 36	|	9 07	|	9 36	10 07
50	**Brussel-Bruxelles** Noord/Nord	○	5 11	**5 31**	6 11	**6 31**	6 40	7 11	7 25	**7 31**	7 39	7 57	|	8 11	8 20	**8 32**	8 40	|	9 11	**9 31**	9 40	10 11
	Centr.	○	5 16	**5 35**	6 16	**6 37**	6 45	7 16	7 30	**7 37**	7 43	8 02	|	8 16	8 25	**8 37**	8 45	|	9 16	**9 37**	9 45	10 16
	Zuid/Midi	○	5 20	**5 39**	6 20	**6 41**	6 49	7 20	7 34	**7 41**	7 47	8 06	|	8 20	8 29	**8 41**	8 49	|	9 20	**9 41**	9 49	10 20

🚆 Zie verder tabellen 50, 89, 69.

🚆 Voir tableaux 50, 89, 69.

B-Dagtrips Dagje uit, laat je rijden.

60



tab km		IC L 2332	L 1581	IC L 2333	L 1582	IC L 2334	P 7385 ●	L 1583	IC L 2335	L 1584	IC L 2336	L 1585	IC L 2337	P 5335	L 1586	IC L 2338	P 5336	L 1587 ☖	P 8379	IC L 2339	P 5337
59	*Gent-Sint-Pieters*	*9 05*		*10 05*		*11 05*			*12 05*		*13 05*		*14 05*			*15 05*				*16 05*	
59	*Antwerpen-Centraal*	*9 06*		*10 06*		*11 06*	*11 37*		*12 06*		*13 06*		*14 06*			*15 06*			*15 37*	*16 06*	
59	*Antwerpen-Berchem*	*9 10*		*10 10*		*11 10*	*11 43*		*12 10*		*13 10*		*14 10*			*15 10*			*15 43*	*16 10*	
59	*Sint-Niklaas*	**9 34**		**10 34**		**11 34**	12 04		**12 34**		**13 34**		**14 34**			**15 34**			16 04	**16 34**	
0	**Lokeren**	**9 46**		**10 46**		**11 46**	12 16		**12 46**		**13 46**		**14 46**			**15 46**			16 16	**16 46**	
6	Zele	**9 52**		**10 52**		**11 52**	12 21		**12 52**		**13 52**		**14 52**			**15 52**			16 21	**16 52**	
14	**Dendermonde** ○	**9 59**		**10 59**		**11 59**	12 28		**12 59**		**13 59**		**14 59**			**15 59**			16 28	**16 59**	
53	*Gent-Sint-Pieters*	*9 27*	*9 54*	*10 27*	*10 54*	*11 27*		*11 54*	*12 27*	*12 54*	*13 27*	*13 54*	*14 27*	*14 27*	*14 54*	*15 27*	*15 27*	*15 54*		*16 27*	*16 27*
14	**Dendermonde**	**10 08**	10 33	**11 08**	11 33	**12 08**		12 33	**13 08**	13 33	**14 08**	14 33	**15 08**	15 11	15 33	**16 08**	16 10	16 30		**17 08**	17 11
16	Sint-Gillis		10 35		11 35			12 35		13 35		14 35			15 35			16 33			
18	Lebbeke		10 38		11 38			12 38		13 38		14 38			15 38			16 36			
20	Heizijde		10 41		11 41			12 41		13 41		14 41			15 41			16 39			
23	Opwijk		10 45		11 45			12 45		13 45		14 45		15 19	15 45		16 17	16 42			17 19
27	Merchtem		10 49		11 49			12 49		13 49		14 49		15 22	15 49		16 20	16 45			17 22
29	Mollem		10 52		11 52			12 52		13 52		14 52			15 52			16 49			
32	Asse		10 55		11 55			12 55		13 55		14 55		15 27	15 55		16 25	16 55			17 27
38	Zellik		11 00		12 00			13 00		14 00		15 00			16 00			17 00			
42	Jette		11 05		12 05			13 05		14 05		15 05		15 34	16 05		16 32	17 05			17 34
44	Bockstael		11 07		12 07			13 07		14 07		15 07		15 36	16 07		16 34	17 07			17 36
50	**Brussel-Bruxelles** Noord/Nord ○	**10 31**	11 11	**11 31**	12 11	**12 31**		13 11	**13 31**	14 11	**14 31**	15 11	**15 31**	15 40	16 11	**16 31**	16 39	17 11		**17 31**	17 40
	Centr. ○	**10 37**	11 16	**11 37**	12 16	**12 37**		13 16	**13 37**	14 16	**14 37**	15 16	**15 37**	15 45	16 16	**16 37**	16 43	17 16		**17 37**	17 45
	Zuid/Midi ○	▮ **10 41**	11 20	▮ **11 41**	12 20	▮ **12 41**		13 20	▮ **13 41**	14 20	▮ **14 41**	15 20	▮ **15 41**	15 49	16 20	▮ **16 41**	16 47	17 20		▮ **17 41**	17 49

DE TREINKAART... **De juiste keuze.**

tab km		P 8381	L 1588	IC L 2340	P 5338	P 8383	L 1589	IC L 2341	P 8385	L 1590	IC L 2342	L 1591	IC L 2343	L 1592	IC L 2344	IC L 2345	IC L 2346				
59	*Gent-Sint-Pieters*	*16 50*		*17 22*		*17 32*		*18 05*	*18 32*		*19 05*		*20 05*		*21 05*	*22 05*	*23 05*				
59	*Antwerpen-Centraal*	*16 37*		*17 06*		*17 37*		*18 06*	*18 37*		*19 06*		*20 06*		*21 06*	*22 06*	*23 06*				
59	*Antwerpen-Berchem*	*16 43*		*17 10*		*17 43*		*18 10*	*18 43*		*19 10*		*20 10*		*21 10*	*22 10*	*23 10*				
59	*Sint-Niklaas*	*17 01*		**17 34**		*18 01*		**18 34**	*19 01*		**19 34**		**20 34**		**21 34**	**22 34**	**23 34**				
0	**Lokeren**	17 15		**17 46**		18 15		**18 46**	19 15		**19 46**		**20 46**		**21 46**	**22 46**	**23 46**				
6	Zele	17 21		**17 52**		18 21		**18 52**	19 21		**19 52**		**20 52**		**21 52**	**22 52**	**23 52**				
14	**Dendermonde** ○	17 28		**17 59**		18 28		**18 59**	19 28		**19 59**		**20 59**		**21 59**	**22 59**	**23 59**				
53	*Gent-Sint-Pieters*		*16 54*	*17 27*	*17 27*		*17 54*	*18 27*		*18 54*	*19 27*	*19 54*	*20 27*	*20 54*	*21 27*						
14	**Dendermonde**		17 33	**18 08**	18 11		18 33	**19 08**		19 33	**20 08**	20 33	**21 08**	21 33	**22 08**						
16	Sint-Gillis		17 35				18 35			19 35		20 35		21 35							
18	Lebbeke		17 38				18 38			19 38		20 38		21 38							
20	Heizijde		17 41				18 41			19 41		20 41		21 41							
23	Opwijk		17 45		18 19		18 45			19 45		20 45		21 45							
27	Merchtem		17 49		18 22		18 49			19 49		20 49		21 49							
29	Mollem		17 52				18 52			19 52		20 52		21 52							
32	Asse		17 55		18 27		18 55			19 55		20 55		21 55							
38	Zellik		18 00				19 00			20 00		21 00		22 00							
42	Jette		18 05		18 34		19 05			20 05		21 05		22 05							
44	Bockstael		18 07		18 36		19 07			20 07		21 07		22 07							
50	**Brussel-Bruxelles** Noord/Nord ○		18 11	**18 31**	18 40		19 11	**19 31**		20 11	**20 31**	21 11	**21 31**	22 11	**22 31**						
	Brussel-Bruxelles Centr. ○		18 16	**18 37**	18 45		19 16	**19 37**		20 16	**20 37**	21 16	**21 37**	22 16	**22 37**						
	Brussel-Bruxelles Zuid/Midi ○		18 20 [1]	**18 41**	18 49		19 20 [1]	**19 41**		20 20 [1]	**20 41**	21 20 [1]	**21 41**	22 20 [3]	**22 41**						

[1] Zie verder tabellen 50, 89, 69.
[2] Rijdt verder naar Doornik als trein P 8513.
[3] Zie verder tabellen 50, 89.

[1] Voir tableaux 50, 89, 69.
[2] Continue vers Tournai comme train P 8513.
[3] Voir tableaux 50, 89.

Je doet wat je wil !

GO PASS

66

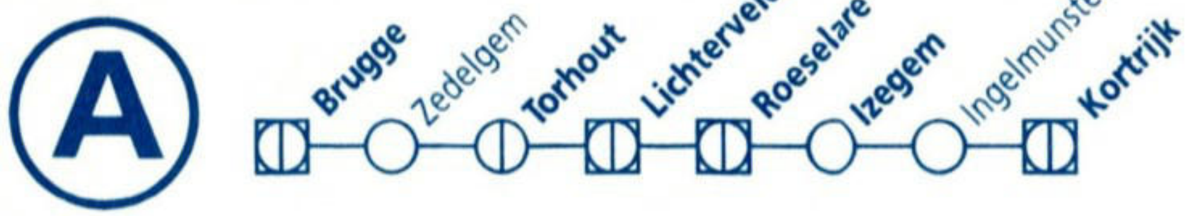

tab km			P 7998	L 675	P 7992	IC C 805	L 676	P 7994	IC C 806	P 7990	L 677	IC C 807	P 7991	L 678	IC C 808	L 679	IC C 809	L 680	IC C 810	L 681	IC C 811	L 682
					2			3					▲									
50a	Brussel-Bruxelles	Noord/Nord									5 47	6 26	6 26	6 59	7 26	7 59	8 26	8 59	9 26	9 59	10 26	10 59
50a		Centr.									5 51	6 30	6 30	7 03	7 30	8 03	8 30	9 03	9 30	10 03	10 30	11 03
50a		Zuid/Midi									6 08	6 36	6 36	7 08	7 36	8 08	8 36	9 08	9 36	10 08	10 36	11 08
50a	*Knokke*								6 10	6 10		7 10	7 10	7 36	8 10		9 10		10 10		11 10	
50a	*Blankenberge*								6 14	6 14		7 14	7 14		8 14	8 36	9 14		10 14		11 14	
50a	*Zeebrugge*								6 04	6 04	6 37			7 37		8 37		9 37		10 37		11 37
50a	*Oostende*			4 40		5 16	5 44		6 16	6 26	6 44	7 16	7 22	7 44	8 16	8 44	9 16	9 44	10 16	10 44	11 16	11 44
0	**Brugge**		4 51	5 07		5 32	6 07		6 32	6 44	7 07	7 32	7 45	8 07	8 32	9 07	9 32	10 07	10 32	11 07	11 32	12 07
9	Zedelgem		4 59	5 15		|	6 15	|	6 52	7 15	|	7 54	8 15	|	9 15	|	10 15	|	11 15	|	12 15
17	**Torhout**		5 06	5 22		5 46	6 22		6 46	6 59	7 22	7 46	8 01	8 22	8 46	9 22	9 46	10 22	10 46	11 22	11 46	12 22
22	**Lichtervelde**	○ 1	5 10	5 26		|	6 26	|	|	7 03	7 26	|	8 06	8 26	|	9 26	|	10 26	|	11 26	|	12 26
73	*De Panne*	○					*7 01*				*8 01*		*9 01*	*9 01*		*10 01*		*11 01*		*12 01*		*13 01*
73	*Gent-Sint-Pieters*	○	5 46	*6 09*			*7 09*				*8 09*			*9 09*		*10 09*		*11 09*		*12 09*		*13 09*
73	*De Panne*			*4 59*			*5 59*			*6 26*	*6 59*		*7 15*	*7 59*		*8 59*		*9 59*		*10 59*		*11 59*
73	*Gent-Sint-Pieters*						*5 54*				*6 51*			*7 51*		*8 51*		*9 51*		*10 51*		*11 51*
22	**Lichtervelde**			5 34		|	6 34		|	7 04	7 34	|	8 07	8 34	|	9 34	|	10 34	|	11 34	|	12 34
30	**Roeselare**			5 41	5 50	5 56	6 41	6 50	6 56	7 11	7 41	7 56	8 14	8 41	8 56	9 41	9 56	10 41	10 56	11 41	11 56	12 41
37	**Izegem**			5 46	5 56	6 02	6 46	6 56	7 02	7 16	7 46	8 02	8 20	8 46	9 02	9 46	10 02	10 46	11 02	11 46	12 02	12 46
40	Ingelmunster			5 49	5 59	|	6 49	6 59	|	7 19	7 49	|	8 23	8 49	|	9 49	|	10 49	|	11 49	|	12 49
51	**Kortrijk**	○		5 58	6 08	6 14	6 58	7 08	7 14	7 28	7 58	4 8 14	8 32	8 58	9 14	9 58	10 14	10 58	11 14	11 58	4 12 14	12 58
75	*Gent-Sint-Pieters*	○		*6 52*	*6 52*	*6 52*	*7 52*	*7 52*	*7 52*	*8 03*	*8 52*	*8 52*	*9 03*	*9 52*	*9 52*	*10 52*	*10 52*	*11 52*	*11 52*	*12 52*	*12 52*	*13 52*
89	*Brussel-Bruxelles*	*Zuid/Midi* ○		*7 18*	7 18	*7 18*	*8 16*	8 16	*8 16*		*9 16*	*9 16*		*10 16*	*10 16*	*11 16*	*11 16*	*12 16*	*12 16*	*13 16*	*13 16*	*14 16*
89		*Centr.* ○		*7 23*	7 23	*7 23*	*8 21*	8 21	*8 21*		*9 22*	*9 22*		*10 22*	*10 22*	*11 22*	*11 22*	*12 22*	*12 22*	*13 22*	*13 22*	*14 22*
89		*Noord/Nord* ○		*7 27*	7 27	*7 27*	*8 25*	8 25	*8 25*		*9 26*	*9 26*		*10 26*	*10 26*	*11 26*	*11 26*	*12 26*	*12 26*	*13 26*	*13 26*	*14 26*
75	*Lille Flandres*	○		*6 43*	*6 43*		*7 44*	*7 44*	*7 51*		*8 52*	**8 52**		*9 51*	*9 51*			*11 55*	*11 55*	*12 51*	**12 51**	*13 52*

BRUGGE

Boottocht van Brugge naar Damme

B-Dagtrip 110

tab km			IC C 812	L 683	IC C 813	L 684	IC C 814	L 685	IC C 815	L 686	IC C 816	P 8993	L 687	IC C 817	L 688	IC C 818	L 689	IC C 819	T 6954	T 6854	L 690	IC C 820
																			☼	[6] ☼		
50a	Brussel-Bruxelles	Noord/Nord	11 26	11 59	12 26	12 59	13 26	13 59	14 26	14 59	15 26	15 26	15 59	16 26	16 59	17 26	17 59	18 26		18 26	18 59	19 26
50a		Centr.	11 30	12 03	12 30	13 03	13 30	14 03	14 30	15 03	15 30	15 30	16 03	16 30	17 03	17 30	18 03	18 30		18 30	19 03	19 30
50a		Zuid/Midi	11 36	12 08	12 36	13 08	13 36	14 08	14 36	15 08	15 36	15 36	16 08	16 36	17 08	17 36	18 08	18 36		18 36	19 08	19 36
50a	Knokke		12 10		13 10		14 10		15 10		16 10	16 10		17 10		18 10		19 10		19 10		20 10
50a	Blankenberge		12 14		13 14		14 14		15 14		16 14	16 14		17 14	17 35	18 14		19 14		19 25		20 14
50a	Zeebrugge			12 37		13 36		14 36		15 37			16 37		17 37		18 37				19 37	
50a	Oostende		12 16	12 44	13 16	13 44	14 16	14 44	15 16	15 44	16 16	16 16	16 44	17 16	17 44	18 17	18 44	19 16		19 31	19 44	20 16
0	**Brugge**		12 32	13 07	13 32	14 07	14 32	15 07	15 32	16 07	16 32	16 45	17 07	17 32	18 07	18 32	19 07	19 32		19 46	20 07	20 32
9	Zedelgem			13 15		14 15		15 15		16 15		16 54	17 15		18 15		19 15				20 15	
17	**Torhout**		12 46	13 22	13 46	14 22	14 46	15 22	15 46	16 22	16 46	17 01	17 22	17 46	18 22	18 46	19 22	19 46			20 22	20 46
22	**Lichtervelde**	○		13 26		14 26		15 26		16 26		17 05	17 26		18 26		19 26			20 00	20 26	
73	*De Panne*	○		*14 01*		*15 01*		*16 01*		*17 01*		*18 01*	*18 01*		*19 01*		*20 01*				*21 01*	
73	*Gent-Sint-Pieters*	○		*14 09*		*15 09*		*16 09*		*17 09*			*18 09*		*19 09*		*20 09*				*21 09*	
73	*De Panne*			*12 59*		*13 59*		*14 59*		*15 59*			*16 59*		*17 59*		*18 59*		19 28		*19 59*	
73	*Gent-Sint-Pieters*			*12 51*		*13 51*		*14 51*		*15 51*			*16 51*		*17 51*		*18 51*				*19 51*	
22	**Lichtervelde**			13 34		14 34		15 34		16 34		17 08	17 34		18 34		19 34			20 02	20 34	
30	**Roeselare**		12 56	13 41	13 56	14 41	14 56	15 41	15 56	16 41	16 56	17 16	17 41	17 56	18 41	18 56	19 41	19 56			20 41	20 56
37	**Izegem**		13 02	13 46	14 02	14 46	15 02	15 46	16 02	16 46	17 02	17 22	17 46	18 02	18 46	19 02	19 46	20 02			20 46	21 02
40	Ingelmunster			13 49		14 49		15 49		16 49		17 26	17 49		18 49		19 49				20 49	
51	**Kortrijk**	○	13 14	13 58	14 14	14 58	15 14	15 58	[4] 16 14	16 58	17 14	17 36	17 58	18 14	18 58	19 14	19 58	[4] 20 14	[5] 20 17	20 20	20 58	21 14
75	*Gent-Sint-Pieters*	○	*13 52*	*14 52*	*14 52*	*15 52*	*15 52*	*16 52*	*16 52*	*17 52*	*17 52*	*18 03*	*18 52*	*18 52*	*19 52*	*19 52*	*20 52*	*20 52*	*20 52*	*21 03*	*21 52*	*21 52*
89	*Brussel-Bruxelles* Zuid/Midi	○	*14 16*	*15 16*	*15 16*	*16 16*	*16 16*	*17 16*	*17 16*	*18 16*	*18 16*		*19 16*	*19 16*	*20 16*	*20 16*	*21 16*	*21 16*			*22 16*	*22 16*
89	*Brussel-Bruxelles* Centr.	○	*14 22*	*15 22*	*15 22*	*16 22*	*16 22*	*17 22*	*17 22*	*18 22*	*18 22*		*19 22*	*19 22*	*20 22*	*20 22*	*21 22*	*21 22*			*22 22*	*22 22*
89	*Brussel-Bruxelles* Noord/Nord	○	*14 26*	*15 26*	*15 26*	*16 26*	*16 26*	*17 26*	*17 26*	*18 26*	*18 26*		*19 26*	*19 26*	*20 26*	*20 26*	*21 26*	*21 26*			*22 26*	*22 26*
75	*Lille Flandres*	○	*13 52*	*14 55*	*14 55*	*15 52*	*15 52*	*16 51*	**16 51**	*17 51*	*17 51*		*18 51*	*18 51*	*19 51*	*19 51*	*20 55*	**20 55**	*20 55*		*21 46*	*21 46*

[1] Zie verder tabellen 73, 75.
[2] Rijdt verder naar Brussel-Noord als trein IC 2305.
[3] Rijdt verder naar Brussel-Noord als trein IC 2306.
[4] Zie verder tabel 75.
[5] Zie verder tabellen 75, 94, 78, 118.
[6] Rijdt verder naar Charleroi-Zuid als trein T 6954.

[1] Voir tableaux 73, 75.
[2] Continue vers Bruxelles-Nord comme train IC 2305.
[3] Continue vers Bruxelles-Nord comme train IC 2306.
[4] Voir tableau 75.
[5] Voir tableaux 75, 94, 78, 118.
[6] Continue vers Charleroi-Sud comme train T 6954.

BRUGES

La Venise du Nord et Musée de la Bière

B-Excursion 112

66

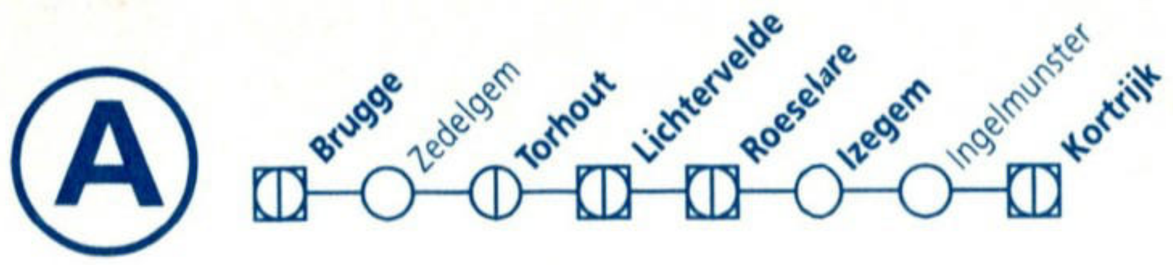

tab km			L 691	IC C 821	L 692	IC C 822
50a	Brussel-Bruxelles	Noord/Nord	19 59	20 26	20 59	21 26
50a		Centr.	20 03	20 30	21 03	21 30
50a		Zuid/Midi	20 08	20 36	21 08	21 36
50a	Knokke			21 10		22 10
50a	Blankenberge			21 14		22 14
50a	Zeebrugge		20 37		21 37	
50a	Oostende		20 44	**21 16**	21 44	**22 16**
0	**Brugge**		21 07	**21 32**	22 07	**22 32**
9	Zedelgem		21 15	|	22 15	**22 40**
17	**Torhout**		21 22	**21 46**	22 22	**22 47**
22	**Lichtervelde**	○	21 26	|	22 26	**22 51**
73	De Panne	○	22 01		23 01	
73	Gent-Sint-Pieters	○	22 09			
73	De Panne		20 59			
73	Gent-Sint-Pieters		20 51		21 51	21 51
22	**Lichtervelde**		21 34	|	22 34	**22 52**
30	**Roeselare**		21 41	**21 56**	22 41	**22 59**
37	**Izegem**		21 46	**22 02**	22 46	**23 05**
40	Ingelmunster		21 49	|	22 49	**23 08**
51	**Kortrijk**	○	21 58	**22 14**	22 58	**23 17**
75	Gent-Sint-Pieters	○	22 52	22 52		0 03
89	Brussel-Bruxelles	Zuid/Midi ○	23 20	23 20		
89		Centr. ○	23 24	23 24		
89		Noord/Nord ○	23 28	23 28		
75	Lille Flandres	○	22 46	22 46		

RAILFLEX... **deeltijds sporen en werken**

A Kortrijk – Ingelmunster – Izegem – Roeselare – Lichtervelde – Torhout – Zedelgem – Brugge

tab km		IC C 825	L 655	IC C 826	L 656	IC C 827	L 657	P 7993	IC C 828	L 658	IC C 829	L 659	T 6804 ☼	T 6904 ☼	IC C 830	L 660	IC C 831	L 661	IC C 832	L 662	IC C 833
75	*Lille Flandres*								*7 07*	*7 07*	*8 00*	*8 00*		*9 05*	**9 05**	*9 05*	*10 09*	*10 09*	*11 09*	*11 09*	*12 08*
89	*Brussel-Bruxelles Noord/Nord*					*5 32*	*5 32*		*6 34*	*6 34*	*7 34*	*7 34*			*8 34*	*8 34*	*9 34*	*9 34*	*10 34*	*10 34*	*11 34*
89	*Brussel-Bruxelles Centr.*					*5 36*	*5 36*		*6 38*	*6 38*	*7 38*	*7 38*			*8 38*	*8 38*	*9 38*	*9 38*	*10 38*	*10 38*	*11 38*
89	*Brussel-Bruxelles Zuid/Midi*					*5 40*	*5 40*		*6 44*	*6 44*	*7 44*	*7 44*			*8 44*	*8 44*	*9 44*	*9 44*	*10 44*	*10 44*	*11 44*
75	*Gent-Sint-Pieters*			*5 08*	*5 08*	*6 08*	*6 08*		*7 08*	*7 08*	*8 08*	*8 08*	*8 57*	*9 08*	*9 08*	*9 08*	*10 08*	*10 08*	*11 08*	*11 08*	*12 08*
0	**Kortrijk**	**4 46**	5 02	**5 46**	6 02	**6 46**	7 02	7 18	**7 46**	8 02	**8 46**	9 02	9 40	9 43	**9 46**	10 02	**10 46**	11 02	**11 46**	12 02	**12 46**
11	Ingelmunster	**4 55**	5 11	|	6 11	|	7 11	7 27	|	8 11	|	9 11	|	|	|	10 11	|	11 11	|	12 11	|
14	**Izegem**	**4 58**	5 14	**5 59**	6 14	**6 59**	7 14	7 31	**7 59**	8 14	**8 59**	9 14	|	|	**9 59**	10 14	**10 59**	11 14	**11 59**	12 14	**12 59**
21	**Roeselare**	**5 04**	5 20	**6 05**	6 20	**7 05**	7 20	7 38	**8 05**	8 20	**9 05**	9 20	|	|	**10 05**	10 20	**11 05**	11 20	**12 05**	12 20	**13 05**
29	**Lichtervelde** ○	**5 10**	5 26	|	6 26	|	7 26	7 45	|	8 26	|	9 26	9 58 [2]	|	|	10 26	|	11 26	|	12 26	|
73	*Gent-Sint-Pieters* ○	*6 09*	*6 09*		*7 09*		*8 09*			*9 09*		*10 09*				*11 09*		*12 09*		*13 09*	
73	*De Panne* ○				*7 01*		*8 01*			*9 01*		*10 01*		10 32		*11 01*		*12 01*		*13 01*	
73	*Gent-Sint-Pieters*				*5 54*		*6 51*	*6 51*		*7 51*		*8 51*				*9 51*		*10 51*		*11 51*	
73	*De Panne*		*4 59*		*5 59*		*6 59*	*6 59*		*7 59*		*8 59*				*9 59*		*10 59*		*11 59*	
29	**Lichtervelde**	**5 11**	5 34	|	6 34	|	7 34	7 50	|	8 34	|	9 34	10 00		|	10 34	|	11 34	|	12 34	|
34	**Torhout**	**5 16**	5 39	**6 15**	6 39	**7 15**	7 39	7 56	**8 15**	8 39	**9 15**	9 39	|		**10 15**	10 39	**11 15**	11 39	**12 15**	12 39	**13 15**
42	Zedelgem	**5 22**	5 45	|	6 45	|	7 45	8 03	|	8 45	|	9 45	|		|	10 45	|	11 45	|	12 45	|
51	**Brugge** ○	[1] **5 30**	5 53	[1] **6 28**	6 53	[1] **7 28**	7 53	8 11	[1] **8 28**	8 53	[1] **9 28**	9 53	[1] 10 14		[1] **10 28**	10 53	[1] **11 28**	11 53	[1] **12 28**	12 53	[1] **13 28**
50a	*Oostende* ○	**5 47**		**6 44**	*7 16*	**7 44**	*8 16*	*8 44*	**8 44**	*9 16*	**9 44**	*10 16*	10 29		**10 44**	*11 16*	**11 44**	*12 16*	**12 44**	*13 16*	**13 44**
50a	*Zeebrugge* ○	*5 54*	*6 23*		*7 23*		*8 23*			*9 24*		*10 23*				*11 23*		*12 23*		*13 24*	
50a	*Blankenberge* ○	*5 52*		*6 46*		*7 46*	*8 12*	*8 46*	*8 46*		*9 46*		*10 35*		*10 46*		*11 46*		*12 46*		*13 46*
50a	*Knokke* ○	*5 53*		*6 50*		*7 50*		*8 50*	*8 50*		*9 50*		*10 50*		*10 50*		*11 50*		*12 50*		*13 50*
50a	*Brussel-Bruxelles Zuid/Midi* ○	*6 24*	*6 52*	*7 24*	*7 52*	*8 24*	*8 52*	*9 24*	*9 24*	*9 52*	*10 24*	*10 52*	*11 24*		*11 24*	*11 52*	*12 24*	*12 52*	*13 24*	*13 52*	*14 24*
50a	*Brussel-Bruxelles Centr.* ○	*6 30*	*6 57*	*7 30*	*7 57*	*8 30*	*8 57*	*9 30*	*9 30*	*9 57*	*10 30*	*10 57*	*11 30*		*11 30*	*11 57*	*12 30*	*12 57*	*13 30*	*13 57*	*14 30*
50a	*Brussel-Bruxelles Noord/Nord* ○	*6 34*	*7 01*	*7 34*	*8 01*	*8 34*	*9 01*	*9 34*	*9 34*	*10 01*	*10 34*	*11 01*	*11 34*		*11 34*	*12 01*	*12 34*	*13 01*	*13 34*	*14 01*	*14 34*

[1] Zie verder tabel 50a.
[2] Zie verder tabel 73.

[1] Voir tableau 50a.
[2] Voir tableau 73.

GOLDEN RAILPASS **Op reislust staat geen leeftijd.**

66



tab km			L 663	IC C 834	L 664	IC C 835	L 665	IC C 836	L 666	P 8990	IC C 837	L 667	P 8991 ▲	IC C 838	P 8992	L 668	P 8998	IC C 839	P 8994	L 669	IC C 840	L 670
75	*Lille Flandres*		*12 08*	**13 05**	*13 05*	*14 08*	*14 08*				*16 08*	*16 08*		**17 08**	*17 08*	*17 08*		*18 05*	*18 05*	*18 05*	*19 05*	*19 05*
89	*Brussel-Bruxelles* Noord/Nord		*11 34*	*12 34*	*12 34*	*13 34*	*13 34*	*14 34*	*14 34*		*15 34*	*15 34*	*15 47*	*16 34*	16 34	*16 34*		*17 34*	17 34	*17 34*	*18 34*	*18 34*
89	*Brussel-Bruxelles* Centr.		*11 38*	*12 38*	*12 38*	*13 38*	*13 38*	*14 38*	*14 38*		*15 38*	*15 38*	*15 51*	*16 38*	16 38	*16 38*		*17 38*	17 38	*17 38*	*18 38*	*18 38*
89	*Brussel-Bruxelles* Zuid/Midi		*11 44*	*12 44*	*12 44*	*13 44*	*13 44*	*14 44*	*14 44*		*15 44*	*15 44*	*16 00*	*16 44*	16 44	*16 44*		*17 44*	17 44	*17 44*	*18 44*	*18 44*
75	*Gent-Sint-Pieters*		*12 08*	*13 08*	*13 08*	*14 08*	*14 08*	*15 08*	*15 08*	*15 57*	*16 08*	*16 08*	*16 57*	*17 08*	*17 08*	*17 08*		*18 08*	*18 08*	*18 08*	*19 08*	*19 08*
0	**Kortrijk**		13 02	**13 46**	14 02	**14 46**	15 02	**15 46**	16 02	16 20	**16 46**	17 02	17 20	**17 46**	17 52	18 02		**18 46**	18 52	19 02	**19 46**	20 02
11	Ingelmunster		13 11	|	14 11	|	15 11	|	16 11	16 29	|	17 11	17 29	|	18 01	18 11		|	19 01	19 11	|	20 11
14	**Izegem**		13 14	**13 59**	14 14	**14 59**	15 14	**15 59**	16 14	16 33	**16 59**	17 14	17 33	**17 59**	18 05	18 14		**18 59**	19 05	19 14	**19 59**	20 14
21	**Roeselare**		13 20	**14 05**	14 20	**15 05**	15 20	**16 05**	16 20	16 39	**17 05**	17 20	17 39	**18 05**	18 10	18 20		**19 05**	19 10	19 20	**20 05**	20 20
29	**Lichtervelde**	○	13 26	|	14 26	|	15 26	|	16 26	16 45	|	17 26	17 45	|	|	18 26		|	|	19 26	|	20 26
73	*Gent-Sint-Pieters*	○	*14 09*	|	*15 09*	|	*16 09*	|	*17 09*	|	|	*18 09*	|	|	|	*19 09*		|	|	*20 09*	|	*21 09*
73	*De Panne*	○	*14 01*	|	*15 01*	|	*16 01*	|	*17 01*	|	|	*18 01*	*18 37*	|	|	*19 01*		|	|	*20 01*	|	*21 01*
73	*Gent-Sint-Pieters*		*12 51*	|	*13 51*	|	*14 51*	|	*15 51*	*15 51*	|	*16 51*	*16 51*	|	|	*17 51*	18 15	|	|	*18 51*	|	*19 51*
73	*De Panne*		*12 59*	|	*13 59*	|	*14 59*	|	*15 59*	*15 59*	|	*16 59*	*16 59*	|	|	*17 59*	*17 59*	|	|	*18 59*	|	*19 59*
29	**Lichtervelde**		13 34	|	14 34	|	15 34	|	16 34	16 47	|	17 34	17 47	|	|	18 34	18 52	|	|	19 34	|	20 34
34	**Torhout**		13 39	**14 15**	14 39	**15 15**	15 39	**16 15**	16 39	16 52	**17 15**	17 39	17 52	**18 15**	|	18 39	18 57	**19 15**	|	19 39	**20 15**	20 39
42	Zedelgem		13 45	|	14 45	|	15 45	|	16 45	16 59	|	17 45	17 59	|	|	18 45	19 03	|	|	19 45	|	20 45
51	**Brugge**	○	13 53	▮ **14 28**	14 53	▮ **15 28**	15 53	▮ **16 28**	16 53	17 07	▮ **17 28**	17 53	18 07	▮ **18 28**	|	18 53	19 11	▮ **19 28**	|	19 53	▮ **20 28**	20 53
50a	*Oostende*	○	*14 16*	**14 44**	*15 16*	**15 44**	*16 16*	**16 44**	*17 16*	*17 36*	**17 44**	*18 16*	*18 36*	**18 44**	|	*19 16*	*19 44*	**19 44**	|	*20 16*	**20 44**	*21 16*
50a	*Zeebrugge*	○	*14 24*	|	*15 23*	|	*16 23*	|	*17 23*	|	|	*18 23*	|	|	|	*19 23*		|	|	*20 23*	|	*21 23*
50a	*Blankenberge*	○	|	*14 46*	|	*15 46*	|	*16 46*	*17 12*	|	*17 46*	|	|	*18 46*	|	|	|	*19 46*	*19 46*	|	*20 46*	|
50a	*Knokke*	○	|	*14 50*	|	*15 50*	|	*16 50*	*17 29*	*17 29*	*17 50*	|	|	*18 50*	|	*19 23*	*19 50*	*19 50*	|	|	*20 50*	|
50a	*Brussel-Bruxelles* Zuid/Midi	○	*14 52*	*15 24*	*15 52*	*16 24*	*16 52*	*17 24*	*17 52*	|	*18 24*	*18 52*	|	*19 24*	|	*19 52*	*20 24*	*20 24*	|	*20 52*	*21 24*	*21 52*
50a	*Brussel-Bruxelles* Centr.	○	*14 57*	*15 30*	*15 57*	*16 30*	*16 57*	*17 30*	*17 57*	|	*18 30*	*18 57*	|	*19 30*	|	*19 57*	*20 30*	*20 30*	|	*20 57*	*21 30*	*21 57*
50a	*Brussel-Bruxelles* Noord/Nord	○	*15 01*	*15 34*	*16 01*	*16 34*	*17 01*	*17 34*	*18 01*	|	*18 34*	*19 01*	|	*19 34*	|	*20 01*	*20 34*	*20 34*	|	*21 01*	*21 34*	*22 01*

tab km			IC C 841	L 671	IC C 842	L 672			
					[2]				
75	*Lille Flandres*		*20 15*	*20 15*	**21 05**	*21 05*			
89	*Brussel-Bruxelles*	*Noord/Nord*	*19 34*	*19 34*	*20 34*	*20 34*			
89		*Centr.*	*19 38*	*19 38*	*20 38*	*20 38*			
89		*Zuid/Midi*	*19 44*	*19 44*	*20 44*	*20 44*			
75	*Gent-Sint-Pieters*		*20 08*	*20 08*	*21 08*	*21 08*			
0	**Kortrijk**		**20 46**	21 02	**21 46**	22 02			
11	Ingelmunster		|	21 11	|	22 11			
14	**Izegem**		**20 59**	21 14	**21 59**	22 14			
21	**Roeselare**		**21 05**	21 20	**22 05**	22 20			
29	**Lichtervelde**	○	|	21 26	|	22 26			
73	*Gent-Sint-Pieters*	○		*22 09*					
73	*De Panne*	○		*22 01*		*23 01*			
73	*Gent-Sint-Pieters*			*20 51*		*21 51*			
73	*De Panne*			*20 59*					
29	**Lichtervelde**		|	21 34	|	22 34			
34	**Torhout**		**21 15**	21 39	**22 15**	22 39			
42	Zedelgem		|	21 45	|	22 45			
51	**Brugge**	○	[1] **21 28**	21 53	[1] **22 28**	22 53			
50a	*Oostende*	○	**21 44**	*22 16*	**22 44**	*23 16*			
50a	*Zeebrugge*	○		*22 23*					
50a	*Blankenberge*	○	*21 46*		*22 46*				
50a	*Knokke*	○	*21 50*		*22 50*				
50a	*Brussel-Bruxelles*	*Zuid/Midi* ○	*22 24*	*22 52*	*23 24*	*23 52*			
50a		*Centr.* ○	*22 30*	*22 57*		*23 57*			
50a		*Noord/Nord* ○	*22 34*	*23 01*		*0 01*			

[1] Zie verder tabel 50a.
[2] Op 14 juli 98: Lille Flandres 21 09.

[1] Voir tableau 50a.
[2] Le 14 juill 98: Lille Flandres 21 09.

Niets dan troeven in ons

TREINKAARTSPEL !

B

69



tab km		IC L 2326	IC L 2327	P 7080 ▲	IC L 2328	IC L 2329	IC L 2330	IC L 2331	IC L 2332	IC L 2333	IC L 2334	IC L 2335	IC L 2336	P 8081	IC L 2337
89	*Brussel-Bruxelles Noord/Nord*		5 32		6 34	7 34	8 34	9 34	10 34	11 34	12 34	13 34	14 34		15 34
89	*Brussel-Bruxelles Centr.*		5 36		6 38	7 38	8 38	9 38	10 38	11 38	12 38	13 38	14 38		15 38
89	*Brussel-Bruxelles Zuid/Midi*		5 40		6 44	7 44	8 44	9 44	10 44	11 44	12 44	13 44	14 44		15 44
53	*Mechelen*				*6 28*	*7 28*	*8 28*	*9 28*	*10 28*	*11 28*	*12 28*	*13 28*	*14 28*		*15 28*
75	*Gent-Sint-Pieters*	*5 08*	*6 08*	*6 57*	*7 08*	*8 08*	*9 08*	*10 08*	*11 08*	*12 08*	*13 08*	*14 08*	*15 08*	*15 57*	*16 08*
75	*Lille Flandres*				*7 07*	*8 00*	*9 05*	*10 09*	*11 09*	*12 08*	*13 05*	*14 08*			*16 08*
0	**Kortrijk**	**5 50**	**6 50**	7 31	**7 50**	**8 50**	**9 50**	**10 50**	**11 50**	**12 50**	**13 50**	**14 50**	**15 50**	16 29	**16 50**
4	Bissegem	**5 54**	**6 54**	7 35	**7 54**	**8 54**	**9 54**	**10 54**	**11 54**	**12 54**	**13 54**	**14 54**	**15 54**	16 33	**16 54**
7	Wevelgem	**5 57**	**6 57**	7 38	**7 57**	**8 57**	**9 57**	**10 57**	**11 57**	**12 57**	**13 57**	**14 57**	**15 57**	16 37	**16 57**
11	**Menen**	**6 02**	**7 02**	7 43	**8 02**	**9 02**	**10 02**	**11 02**	**12 02**	**13 02**	**14 02**	**15 02**	**16 02**	16 42	**17 02**
17	Wervik	**6 06**	**7 06**	7 47	**8 06**	**9 06**	**10 06**	**11 06**	**12 06**	**13 06**	**14 06**	**15 06**	**16 06**	16 46	**17 06**
20	Comines/Komen	**6 10**	**7 10**	7 51	**8 10**	**9 10**	**10 10**	**11 10**	**12 10**	**13 10**	**14 10**	**15 10**	**16 10**	16 51	**17 10**
33	**Ieper**	**6 20**	**7 20**	8 01	**8 20**	**9 20**	**10 20**	**11 20**	**12 20**	**13 20**	**14 20**	**15 20**	**16 20**	17 01	**17 20**
43	**Poperinge** ○	**6 27**	**7 27**	8 08	**8 27**	**9 27**	**10 27**	**11 27**	**12 27**	**13 27**	**14 27**	**15 27**	**16 27**	17 08	**17 27**

tab km		P 8001 🚆	IC L 2338	P 8083 ▲	IC L 2339	IC L 2340	IC L 2341	IC L 2342	IC L 2343
89	*Brussel-Bruxelles Noord/Nord*	15 47	**16 34**	*16 47*	**17 34**	**18 34**	**19 34**	**20 34**	**21 34**
89	*Brussel-Bruxelles Centr.*	15 51	**16 38**	*16 51*	**17 38**	**18 38**	**19 38**	**20 38**	**21 38**
89	*Brussel-Bruxelles Zuid/Midi*	16 00	**16 44**	*17 00*	**17 44**	**18 44**	**19 44**	**20 44**	**21 44**
53	*Mechelen*		*16 28*		*17 28*	*18 28*	*19 28*	*20 28*	*21 28*
75	*Gent-Sint-Pieters*	16 32	*17 08*	*17 32*	*18 08*	*19 08*	*20 08*	*21 08*	*22 08*
75	*Lille Flandres*		*17 08*		*18 05*	*19 05*	*20 15*	*21 05*	*22 09*
0	**Kortrijk**	17 09	**17 50**	18 09	**18 50**	**19 50**	**20 50**	**21 50**	**22 50**
4	Bissegem	17 13	**17 54**	18 13	**18 54**	**19 54**	**20 54**	**21 54**	**22 54**
7	Wevelgem	17 17	**17 57**	18 17	**18 57**	**19 57**	**20 57**	**21 57**	**22 57**
11	**Menen**	17 22	**18 02**	18 22	**19 02**	**20 02**	**21 02**	**22 02**	**23 02**
17	Wervik	17 26	**18 06**	18 26	**19 06**	**20 06**	**21 06**	**22 06**	**23 06**
20	Comines/Komen	17 31	**18 10**	18 31	**19 10**	**20 10**	**21 10**	**22 10**	**23 10**
33	**Ieper**	17 41	**18 20**	18 41	**19 20**	**20 20**	**21 20**	**22 20**	**23 20**
43	**Poperinge** ○	17 49	**18 27**	18 49	**19 27**	**20 27**	**21 27**	**22 27**	**23 27**

🚆 Herkomst Dinant als trein IC 2435. Brussel-L.W. 15 35, Brussel-Schuman 15 39.

🚆 Origine Dinant comme train IC 2435. Bruxelles-Q.L. 15 35, Bruxelles-Schuman 15 39.



tab km			IC L 2304	IC L 2305	P 7079	IC L 2306	P 7008	IC L 2307	P 7083	IC L 2308	IC L 2309	IC L 2310	IC L 2311	IC L 2312	IC L 2313	IC L 2314
					▲		2									
0	**Poperinge**		**4 33**	**5 33**	6 11	**6 33**	7 11	**7 33**	7 51	**8 33**	**9 33**	**10 33**	**11 33**	**12 33**	**13 33**	**14 33**
10	**Ieper**		**4 41**	**5 41**	6 20	**6 41**	7 20	**7 41**	8 00	**8 41**	**9 41**	**10 41**	**11 41**	**12 41**	**13 41**	**14 41**
23	Comines/Komen		**4 51**	**5 51**	6 30	**6 51**	7 30	**7 51**	8 10	**8 51**	**9 51**	**10 51**	**11 51**	**12 51**	**13 51**	**14 51**
26	Wervik		**4 54**	**5 54**	6 34	**6 54**	7 34	**7 54**	8 13	**8 54**	**9 54**	**10 54**	**11 54**	**12 54**	**13 54**	**14 54**
32	**Menen**		**4 59**	**5 59**	6 39	**6 59**	7 39	**7 59**	8 18	**8 59**	**9 59**	**10 59**	**11 59**	**12 59**	**13 59**	**14 59**
36	Wevelgem		**5 03**	**6 03**	6 44	**7 03**	7 44	**8 03**	8 22	**9 03**	**10 03**	**11 03**	**12 03**	**13 03**	**14 03**	**15 03**
39	Bissegem		**5 06**	**6 06**	6 48	**7 06**	7 48	**8 06**	8 26	**9 06**	**10 06**	**11 06**	**12 06**	**13 06**	**14 06**	**15 06**
43	**Kortrijk**	○	1 **5 10**	1 **6 10**	6 52	1 **7 10**	3 7 52	1 **8 10**	8 30	1 **9 10**	1 **10 10**	1 **11 10**	1 **12 10**	1 **13 10**	1 **14 10**	1 **15 10**
75	*Lille Flandres*	○		*6 43*	*7 44*	*7 44*		*8 52*		*9 51*		*11 55*	*12 51*	*13 52*	*14 55*	*15 52*
75	*Gent-Sint-Pieters*	○	*5 52*	*6 52*	*7 28*	*7 52*	8 28	*8 52*	*9 03*	*9 52*	*10 52*	*11 52*	*12 52*	*13 52*	*14 52*	*15 52*
53	*Mechelen*	○	*6 32*	*7 32*		*8 32*		*9 32*		*10 32*	*11 32*	*12 32*	*13 32*	*14 32*	*15 32*	*16 32*
89	*Brussel-Bruxelles* Zuid/Midi	○	**6 16**	**7 18**	*8 00*	**8 16**	9 06	**9 16**		**10 16**	**11 16**	**12 16**	**13 16**	**14 16**	**15 16**	**16 16**
89	*Brussel-Bruxelles* Centr.	○	**6 22**	**7 23**	*8 10*	**8 21**	9 11	**9 22**		**10 22**	**11 22**	**12 22**	**13 22**	**14 22**	**15 22**	**16 22**
89	*Brussel-Bruxelles* Noord/Nord	○	**6 26**	**7 27**	*8 14*	**8 25**	9 15	**9 26**		**10 26**	**11 26**	**12 26**	**13 26**	**14 26**	**15 26**	**16 26**

tab km			IC L 2315	P 8080	IC L 2316	IC L 2317	IC L 2318	IC L 2319	IC L 2320	IC L 2321
0	**Poperinge**		**15 33**	16 11	**16 33**	**17 33**	**18 33**	**19 33**	**20 33**	**21 33**
10	**Ieper**		**15 41**	16 20	**16 41**	**17 41**	**18 41**	**19 41**	**20 41**	**21 41**
23	Comines/Komen		**15 51**	16 30	**16 51**	**17 51**	**18 51**	**19 51**	**20 51**	**21 51**
26	Wervik		**15 54**	16 34	**16 54**	**17 54**	**18 54**	**19 54**	**20 54**	**21 54**
32	**Menen**		**15 59**	16 39	**16 59**	**17 59**	**18 59**	**19 59**	**20 59**	**21 59**
36	Wevelgem		**16 03**	16 44	**17 03**	**18 03**	**19 03**	**20 03**	**21 03**	**22 03**
39	Bissegem		**16 06**	16 48	**17 06**	**18 06**	**19 06**	**20 06**	**21 06**	**22 06**
43	**Kortrijk**	○	1 **16 10**	4 16 52	1 **17 10**	1 **18 10**	1 **19 10**	1 **20 10**	1 **21 10**	5 **22 10**
75	*Lille Flandres*	○	*16 51*		*17 51*	*18 51*	*19 51*	*20 55*	*21 46*	*22 46*
75	*Gent-Sint-Pieters*	○	*16 52*	17 26	*17 52*	*18 52*	*19 52*	*20 52*	*21 52*	*22 52*
53	*Mechelen*	○	*17 32*		*18 32*	*19 32*		*21 32*	*22 32*	
89	*Brussel-Bruxelles* Zuid/Midi	○	**17 16**		**18 16**	**19 16**	**20 16**	**21 16**	**22 16**	**23 20**
89	*Brussel-Bruxelles* Centr.	○	**17 22**		**18 22**	**19 22**	**20 22**	**21 22**	**22 22**	**23 24**
89	*Brussel-Bruxelles* Noord/Nord	○	**17 26**		**18 26**	**19 26**	**20 26**	**21 26**	**22 26**	**23 28**

1 Zie verder tabellen 89, 50, 60, 59.
2 Rijdt verder naar Namen als trein IC 2509.
Brussel-Schuman 9 23, Brussel-L.W. 9 26.
3 Zie verder tabellen 75, 50a.
4 Zie verder tabel 75.
5 Zie verder tabellen 89, 50, 60.

1 Voir tableaux 89, 50, 60, 59.
2 Continue vers Namur comme train IC 2509.
Bruxelles-Schuman 9 23, Bruxelles-Q.L. 9 26.
3 Voir tableaux 75, 50a.
4 Voir tableau 75.
5 Voir tableaux 89, 50, 60.

73

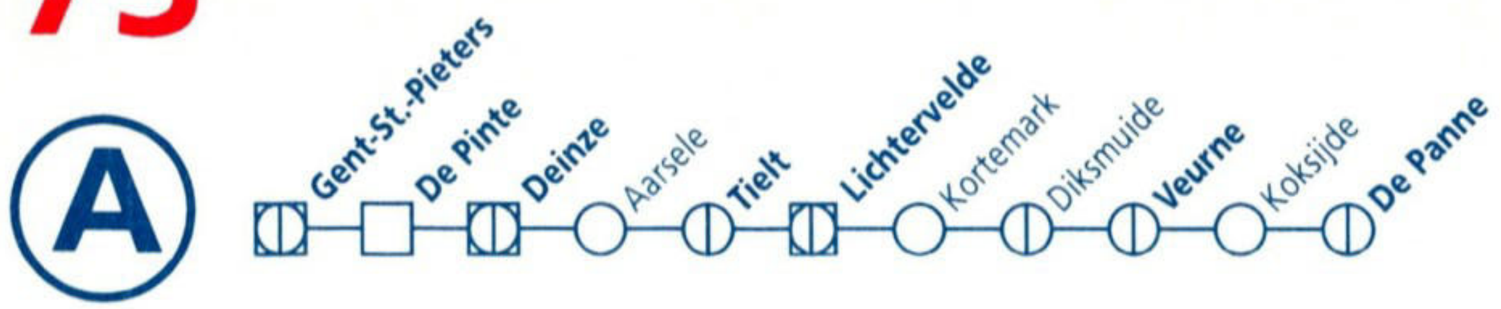

tab km		IR i 3627	IR i 3628	IR i 3629	IR i 3630	IC J 2128 ☼	T 6904 ☼	IR i 3631	IR i 3632	IR i 3633	IR i 3634	IR i 3635	IR i 3636	IR i 3637	P 8995 ▲	IR i 3638	P 8996	IR i 3639	P 8998	IR i 3640	IR i 3641
36c	*Brussel-Nationaal-Luchth.*		5 52	6 52	7 52			8 52	9 52	10 52	11 52	12 52	13 52	14 52		15 52		16 52		17 52	18 52
50a	*Brussel-Noord/Nord*		6 09	7 09	8 09	*8 17*		9 09	10 09	11 09	12 09	13 09	14 09	15 09	*15 26*	16 09	*16 28*	17 09	*17 31*	18 08	19 09
50a	*Brussel-Centr.*		6 13	7 13	8 13	*8 21*		9 13	10 13	11 13	12 13	13 13	14 13	15 13	*15 30*	16 13	*16 33*	17 13	*17 35*	18 12	19 13
50a	*Bruxelles-Zuid/Midi*		6 18	7 18	8 18	8 31		9 18	10 18	11 18	12 18	13 18	14 18	15 18	*15 36*	16 18	*16 41*	17 18	*17 41*	18 18	19 18
0	**Gent-Sint-Pieters**	5 54	6 51	7 51	8 51	9 14		9 51	10 51	11 51	12 51	13 51	14 51	15 51	16 26	16 51	17 25	17 51	18 15	18 51	19 51
7	**De Pinte**	6 00	6 57	7 57	8 57	|		9 57	10 57	11 57	12 57	13 57	14 57	15 57	16 33	16 57	17 33	17 57	|	18 57	19 57
15	**Deinze**	6 06	7 04	8 04	9 04	|		10 04	11 04	12 04	13 04	14 04	15 04	16 04	16 42	17 04	17 40	18 04	18 26	19 04	20 04
23	Aarsele	|	|	|	|	|		|	|	|	|	|	|	16 48	|	17 46	|	18 32	|	|
30	**Tielt**	6 16	7 16	8 16	9 16	|		10 16	11 16	12 16	13 16	14 16	15 16	16 16	16 54	17 16	17 52	18 16	18 38	19 16	20 16
47	**Lichtervelde** ○	6 27	7 27	8 27	9 27	|		10 27	11 27	12 27	13 27	14 27	15 27	16 27	17 05	17 27	18 03	18 27	▮ 18 49	19 27	20 27
66	*Kortrijk* ○	*6 58*	*7 58*	*8 58*	*9 58*			*10 58*	*11 58*	*12 58*	*13 58*	*14 58*	*15 58*	*16 58*		*17 58*		*18 58*		*19 58*	*20 58*
66	*Brugge* ○	*6 53*	*7 53*	*8 53*	*9 53*			*10 53*	*11 53*	*12 53*	*13 53*	*14 53*	*15 53*	*16 53*		*17 53*		*18 53*	19 11	*19 53*	*20 53*
66	*Kortrijk*	*6 02*	*7 02*	*8 02*	*9 02*		9 43	*10 02*	*11 02*	*12 02*	*13 02*	*14 02*	*15 02*	*16 02*	*16 20*	*17 02*		*18 02*		*19 02*	*20 02*
66	*Brugge*	*6 07*	*7 07*	*8 07*	*9 07*			*10 07*	*11 07*	*12 07*	*13 07*	*14 07*	*15 07*	*16 07*		*17 07*		*18 07*		*19 07*	*20 07*
47	**Lichtervelde**	6 30	7 30	8 30	9 30	|	|	10 30	11 30	12 30	13 30	14 30	15 30	16 30	17 08	17 30	18 04	18 30	|	19 30	20 30
53	Kortemark	6 36	7 36	8 36	9 36	|	|	10 36	11 36	12 36	13 36	14 36	15 36	16 36	17 14	17 36	18 10	18 36	|	19 36	20 36
65	Diksmuide	6 45	7 45	8 45	9 45	|	10 16	10 45	11 45	12 45	13 45	14 45	15 45	16 45	17 23	17 45	18 19	18 45	|	19 45	20 45
81	**Veurne**	6 56	7 56	8 56	9 56	10 05	10 27	10 56	11 56	12 56	13 56	14 56	15 56	16 56	17 34	17 56	18 30	18 56	|	19 56	20 56
82	Koksijde	6 58	7 58	8 58	9 58	10 07	10 29	10 58	11 58	12 58	13 58	14 58	15 58	16 58	17 37	17 58	18 33	18 58	|	19 58	20 58
85	**De Panne** ○	7 01	8 01	9 01	10 01	10 10	10 32	11 01	12 01	13 01	14 01	15 01	16 01	17 01	17 41	18 01	18 37	19 01	|	20 01	21 01

DE PANNE

Meli Park

B-Dagtrip 143

tab km		IR i 3642	IR i 3643					
36c	*Brussel-Nationaal-Luchth.*	19 52	20 52					
50a	*Brussel-Noord/Nord*	20 09	21 09					
50a	*Brussel-Centr.*	20 13	21 13					
50a	*Bruxelles-Zuid/Midi*	20 18	21 18					
0	**Gent-Sint-Pieters**	20 51	21 51					
7	**De Pinte**	20 57	21 57					
15	**Deinze**	21 04	22 04					
23	Aarsele	|	|					
30	**Tielt**	21 16	22 16					
47	**Lichtervelde** ○	21 27	22 27					
66	*Kortrijk* ○	*21 58*	*22 58*					
66	*Brugge* ○	*21 53*	*22 53*					
66	*Kortrijk*	*21 02*	*22 02*					
66	*Brugge*	*21 07*	*22 07*					
47	**Lichtervelde**	21 30	22 30					
53	Kortemark	21 36	22 36					
65	Diksmuide	21 45	22 45					
81	**Veurne**	21 56	22 56					
82	Koksijde	21 58	22 58					
85	**De Panne** ○	22 01	23 01					

Zie verder tabel 66.

Voir tableau 66.

Op reislust staat geen leeftijd.
L'entrain n'a pas d'âge.

GOLDEN RAILPASS

B

73



tab km			P 7998	IR i 3604	IR i 3605	P 7995	IR i 3606	P 7996 ▲	IR i 3607	IR i 3608	IR i 3609	IR i 3610	IR i 3611	IR i 3612	IR i 3613	IR i 3614	IR i 3615	IR i 3616	IR i 3617	IC J 2120 ☼	IR i 3618	T 6954 ☼
0	**De Panne**			**4 59**	**5 59**	6 26	**6 59**	7 15	**7 59**	**8 59**	**9 59**	**10 59**	**11 59**	**12 59**	**13 59**	**14 59**	**15 59**	**16 59**	**17 59**	**18 50**	**18 59**	19 28
3	Koksijde			**5 02**	**6 02**	6 31	**7 02**	7 19	**8 02**	**9 02**	**10 02**	**11 02**	**12 02**	**13 02**	**14 02**	**15 02**	**16 02**	**17 02**	**18 02**	**18 53**	**19 02**	19 31
4	**Veurne**			**5 05**	**6 05**	6 34	**7 05**	7 22	**8 05**	**9 05**	**10 05**	**11 05**	**12 05**	**13 05**	**14 05**	**15 05**	**16 05**	**17 05**	**18 05**	**18 56**	**19 05**	19 34
20	Diksmuide			**5 16**	**6 16**	6 45	**7 16**	7 33	**8 16**	**9 16**	**10 16**	**11 16**	**12 16**	**13 16**	**14 16**	**15 16**	**16 16**	**17 16**	**18 16**	|	**19 16**	19 45
32	Kortemark			**5 25**	**6 25**	6 54	**7 25**	7 42	**8 25**	**9 25**	**10 25**	**11 25**	**12 25**	**13 25**	**14 25**	**15 25**	**16 25**	**17 25**	**18 25**	|	**19 25**	|
38	**Lichtervelde**	○		**5 30**	**6 30**	6 59	**7 30**	7 47	**8 30**	**9 30**	**10 30**	**11 30**	**12 30**	**13 30**	**14 30**	**15 30**	**16 30**	**17 30**	**18 30**	|	**19 30**	3
66	*Brugge*	○		*5 53*	*6 53*		*7 53*		*8 53*	*9 53*	*10 53*	*11 53*	*12 53*	*13 53*	*14 53*	*15 53*	*16 53*	*17 53*	*18 53*		*19 53*	
66	*Kortrijk*	○		*5 58*	*6 58*	*7 28*	*7 58*	*8 32*	*8 58*	*9 58*	*10 58*	*11 58*	*12 58*	*13 58*	*14 58*	*15 58*	*16 58*	*17 58*	*18 58*		*19 58*	20 17
66	*Brugge*		4 51	*5 07*	*6 07*		*7 07*	*7 07*	*8 07*	*9 07*	*10 07*	*11 07*	*12 07*	*13 07*	*14 07*	*15 07*	*16 07*	*17 07*	*18 07*		*19 07*	
66	*Kortrijk*			*5 02*	*6 02*		*7 02*	*7 02*	*8 02*	*9 02*	*10 02*	*11 02*	*12 02*	*13 02*	*14 02*	*15 02*	*16 02*	*17 02*	*18 02*		*19 02*	
38	**Lichtervelde**		5 11	**5 33**	**6 33**	7 00	**7 33**	7 48	**8 33**	**9 33**	**10 33**	**11 33**	**12 33**	**13 33**	**14 33**	**15 33**	**16 33**	**17 33**	**18 33**		**19 33**	
55	**Tielt**		5 22	**5 45**	**6 45**	7 12	**7 45**	8 00	**8 45**	**9 45**	**10 45**	**11 45**	**12 45**	**13 45**	**14 45**	**15 45**	**16 45**	**17 45**	**18 45**		**19 45**	
62	Aarsele		|	|	|	7 17	|	8 05	|	|	|	|	|	|	|	|	|	|	|	|	|	|
70	**Deinze**		5 34	**5 58**	**6 58**	7 24	**7 58**	8 12	**8 58**	**9 58**	**10 58**	**11 58**	**12 58**	**13 58**	**14 58**	**15 58**	**16 58**	**17 58**	**18 58**		**19 58**	
78	**De Pinte**		|	**6 04**	**7 04**	7 31	**8 04**	8 18	**9 04**	**10 04**	**11 04**	**12 04**	**13 04**	**14 04**	**15 04**	**16 04**	**17 04**	**18 04**	**19 04**		**20 04**	
85	**Gent-Sint-Pieters**	○	5 46	**6 09**	**7 09**	7 37	**8 09**	8 25	**9 09**	**10 09**	**11 09**	**12 09**	**13 09**	**14 09**	**15 09**	**16 09**	**17 09**	**18 09**	**19 09**	2 **19 46**	**20 09**	
50a	*Brussel-Bruxelles*	*Zuid/Midi* ○	*6 24*	**6 42**	**7 42**	*8 19*	**8 42**	*9 06*	**9 42**	**10 42**	**11 42**	**12 42**	**13 42**	**14 42**	**15 42**	**16 42**	**17 42**	**18 42**	**19 42**	**20 27**	**20 42**	
50a		*Centr.* ○	*6 30*	**6 47**	**7 47**	*8 24*	**8 47**	*9 11*	**9 47**	**10 47**	**11 47**	**12 47**	**13 47**	**14 47**	**15 47**	**16 47**	**17 46**	**18 47**	**19 47**	*20 30*	**20 47**	
50a		*Noord/Nord* ○	*6 34*	**6 51**	**7 51**	*8 28*	**8 51**	*9 15*	**9 51**	**10 51**	**11 51**	**12 51**	**13 51**	**14 51**	**15 51**	**16 51**	**17 50**	**18 51**	**19 51**	*20 34*	**20 51**	
36c	*Brussel-Nationaal-Luchth.*	○		**7 09**	**8 08**		**9 08**	*9 57*	**10 08**	**11 08**	**12 08**	**13 08**	**14 08**	**15 08**	**16 08**	**17 08**	**18 07**	**19 08**	**20 08**		**21 08**	

IEPER

Bellewaerde

B-Dagtrip 137

tab km			IR i 3619	IR i 3620					
0	**De Panne**		**19 59**	**20 59**					
3	Koksijde		**20 02**	**21 02**					
4	**Veurne**		**20 05**	**21 05**					
20	Diksmuide		**20 16**	**21 16**					
32	Kortemark		**20 25**	**21 25**					
38	**Lichtervelde**	○	**20 30**	**21 30**					
66	*Brugge*	○	*20 53*	*21 53*					
66	*Kortrijk*	○	*20 58*	*21 58*					
66	*Brugge*		*20 07*	*21 07*					
66	*Kortrijk*		*20 02*	*21 02*					
38	**Lichtervelde**		**20 33**	**21 33**					
55	**Tielt**		**20 45**	**21 45**					
62	Aarsele		|	|					
70	**Deinze**		**20 58**	**21 58**					
78	**De Pinte**		**21 04**	**22 04**					
85	**Gent-Sint-Pieters**	○	[1] **21 09**	[1] **22 09**					
50a	*Brussel-Bruxelles* *Zuid/Midi*	○	**21 42**	**22 42**					
50a	*Brussel-Bruxelles* *Centr.*	○	**21 47**	**22 47**					
50a	*Brussel-Bruxelles* *Noord/Nord*	○	**21 51**	**22 51**					
36c	*Brussel-Nationaal-Luchth.*	○	**22 08**	**23 08**					

[1] Zie verder tabellen 50a, 36c.
[2] Zie verder tabellen 50, 50a, 161, 162.
[3] Zie verder tabellen 66, 75, 94, 78, 118.

[1] Voir tableaux 50a, 36c.
[2] Voir tableaux 50, 50a, 161, 162.
[3] Voir tableaux 66, 75, 94, 78, 118.

LA PANNE

Meli Park

B-Excursion 143

75

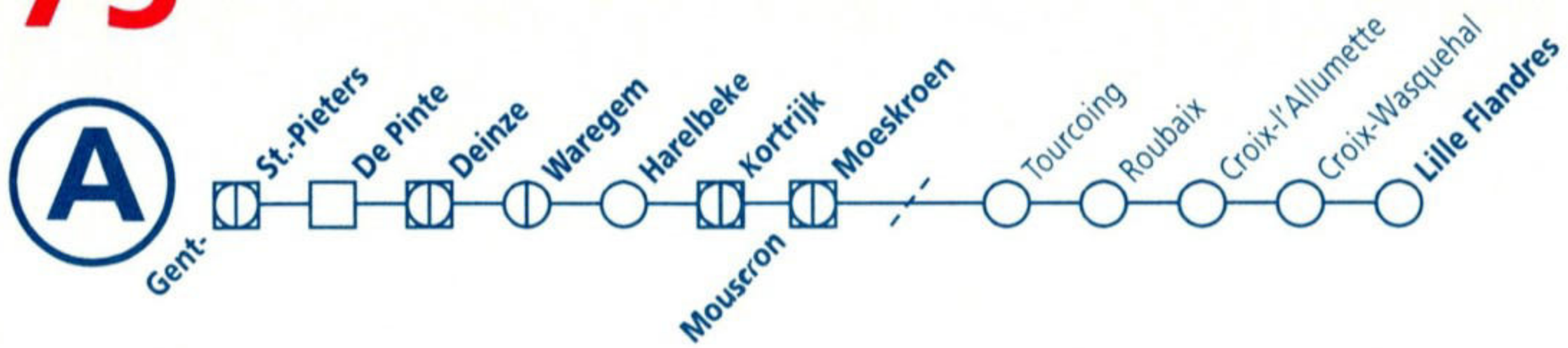

tab km			IR f 4125	IC C 705	IR i 3627	L 1956	IR f 4126	IC 4706	IR i 3628	IC C 706	L 1957	IR f 4127	P 7960	P 7082	IR i 3629	L 1958	IC C 707	IC C 807	IR f 4128	IR i 3630	IC C 708	L 1959
				1				4						▲								
50a	Brussel-Bruxelles	Noord/Nord							6 09	6 09	6 09	6 26	6 26		7 09	7 09	7 09		7 26	8 09	8 09	8 09
50a		Centr.							6 13	6 13	6 13	6 30	6 30		7 13	7 13	7 13		7 30	8 13	8 13	8 13
50a		Zuid/Midi							6 18	6 18	6 18	6 36	6 36		7 18	7 18	7 18		7 36	8 18	8 18	8 18
53	*Mechelen*								5 33	5 33		6 28	6 28		6 33	6 33	6 33		7 28	7 33	7 33	
59	*Antwerpen-Centraal*			5 01	5 01	5 01	5 01		5 37	6 06	6 06	6 06		6 37	6 37		7 06		7 06	7 37	8 06	8 06
0	**Gent-Sint-Pieters**		5 08	5 51	5 54	6 00	6 08		6 51	6 57	7 00	7 08	7 26	7 35	7 51	7 54	7 57		8 08	8 51	8 57	9 00
7	**De Pinte**		5 15		6 00	3 6 08	6 15		6 57		3 7 08	7 15	3 7 33	7 41	7 57	3 8 01			8 15	8 57		3 9 08
15	**Deinze**		5 21		2 6 06		6 21		2 7 04			7 21		7 48	2 8 04				8 21	2 9 04		
27	**Waregem**		5 29				6 29					7 29		7 56					8 29			
36	**Harelbeke**		5 35				6 35					7 35		8 02					8 35			
42	**Kortrijk**	○	5 39	6 12			6 39			7 17		7 39		8 07			8 17		8 39		9 17	
69	*Ieper*	○	6 19				7 19					8 19							9 19			
69	*Poperinge*	○	6 27				7 27					8 27							9 27			
66	*Brugge*	○	6 28				7 28					8 28							9 28			
50a	*Oostende*	○	6 44				7 44					8 44							9 44			
42	**Kortrijk**			6 13				7 13		7 22								8 22			9 22	
55	**Mouscron/Moeskroen**	○		6 21				7 21		7 30								8 30			9 30	
	Mouscron/Moeskroen			6 22				7 22		7 35								8 30			9 30	
	Tourcoing	○		6 27				7 27										8 35			9 35	
	Roubaix	○		6 31				7 31										8 39			9 39	
	Croix-l'Allumette	○						7 33										8 41				
	Croix-Wasquehal	○		6 34				7 35										8 43			9 42	
	Lille Flandres	○		6 43				7 44		7 51								8 52			9 51	

IEPER

Bellewaerde

B-Dagtrip 137

tab km		IR f 4129	IR i 3631	IC C 709	L 1960	IR f 4130	IR i 3632	IC C 710	L 1961	IR f 4131	IR i 3633	IC C 711	IC C 811	L 1962	IR f 4132	P 7997	IR i 3634	IC C 712	L 1963	IR f 4133	IR i 3635
				[5]												▲					
50a	Brussel- Noord/Nord	*8 26*	**9 09**	*9 09*	*9 09*	*9 26*	**10 09**	*10 09*	*10 09*	*10 26*	**11 09**	*11 09*		*11 09*	*11 26*		**12 09**	*12 09*	*12 09*	*12 26*	**13 09**
50a	Bruxelles Centr.	*8 30*	**9 13**	*9 13*	*9 13*	*9 30*	**10 13**	*10 13*	*10 13*	*10 30*	**11 13**	*11 13*		*11 13*	*11 30*		**12 13**	*12 13*	*12 13*	*12 30*	**13 13**
50a	Zuid/Midi	*8 36*	**9 18**	*9 18*	*9 18*	*9 36*	**10 18**	*10 18*	*10 18*	*10 36*	**11 18**	*11 18*		*11 18*	*11 36*		**12 18**	*12 18*	*12 18*	*12 36*	**13 18**
53	*Mechelen*	**8 28**	*8 33*	*8 33*		**9 28**	*9 33*	*9 33*		**10 28**	*10 33*	*10 33*			**11 28**		*11 33*	*11 33*		**12 28**	*12 33*
59	*Antwerpen-Centraal*	*8 06*	*8 37*	**9 06**	*9 06*	*9 06*	*9 37*	**10 06**	*10 06*	*10 06*	*10 37*	**11 06**		*11 06*	*11 06*	*11 37*	*11 37*	**12 06**	*12 06*	*12 06*	*12 37*
0	**Gent-Sint-Pieters**	**9 08**	**9 51**	**9 57**	10 00	**10 08**	**10 51**	**10 57**	11 00	**11 08**	**11 51**	**11 57**		12 00	**12 08**	12 34	**12 51**	**12 57**	13 00	**13 08**	**13 51**
7	**De Pinte**	**9 15**	**9 57**	|	[3] 10 08	**10 15**	**10 57**	|	[3] 11 08	**11 15**	**11 57**	|		[3] 12 08	**12 15**	12 41	**12 57**	|	[3] 13 08	**13 15**	**13 57**
15	**Deinze**	**9 21**	[2] 10 04	|		**10 21**	[2] **11 04**	|		**11 21**	[2] **12 04**	|			**12 21**	12 47	[2] **13 04**	|		**13 21**	[2] **14 04**
27	**Waregem**	**9 29**		|		**10 29**		|		**11 29**		|			**12 29**	12 55		|		**13 29**	
36	**Harelbeke**	**9 35**		|		**10 35**		|		**11 35**		|			**12 35**	13 02		|		**13 35**	
42	**Kortrijk** ○	**9 39**		**10 17**		**10 39**		**11 17**		**11 39**		**12 17**			**12 39**	13 06		**13 17**		**13 39**	
69	*Ieper* ○	*10 19*				*11 19*				*12 19*					*13 19*					*14 19*	
69	*Poperinge* ○	*10 27*				*11 27*				*12 27*					*13 27*					*14 27*	
66	*Brugge* ○	*10 28*				*11 28*				*12 28*					*13 28*					*14 28*	
50a	*Oostende* ○	*10 44*				*11 44*				*12 44*					*13 44*					*14 44*	
42	**Kortrijk**			**10 22**				**11 22**					**12 22**					**13 22**			
55	**Mouscron/Moeskroen** ○			**10 30**				**11 30**					**12 30**					**13 30**			
	Mouscron/Moeskroen							**11 39**					**12 30**					**13 30**			
	Tourcoing ○							|					**12 35**					**13 35**			
	Roubaix ○							|					**12 39**					**13 39**			
	Croix-l'Allumette ○							|					|					**13 41**			
	Croix-Wasquehal ○							|					**12 42**					**13 43**			
	Lille Flandres ○							**11 55**					**12 51**					**13 52**			

[1] Op 14 juli 98 bestemming Moeskroen.
[2] Zie verder tabel 73.
[3] Zie verder tabel 86.
[4] Rijdt niet op 14 juli 98.
[5] Op 14 juli 98 bestemming Lille Flandres: Moeskroen 10 30, Lille Flandres 10 46.

[1] Le 14 juill 98 destination Mouscron.
[2] Voir tableau 73.
[3] Voir tableau 86.
[4] Ne circule pas le 14 juill 98.
[5] Le 14 juill 98 destination Lille Flandres: Mouscron 10 30, Lille Flandres 10 46.

B-Excursions **plus de 100 attractions - train compris**

75

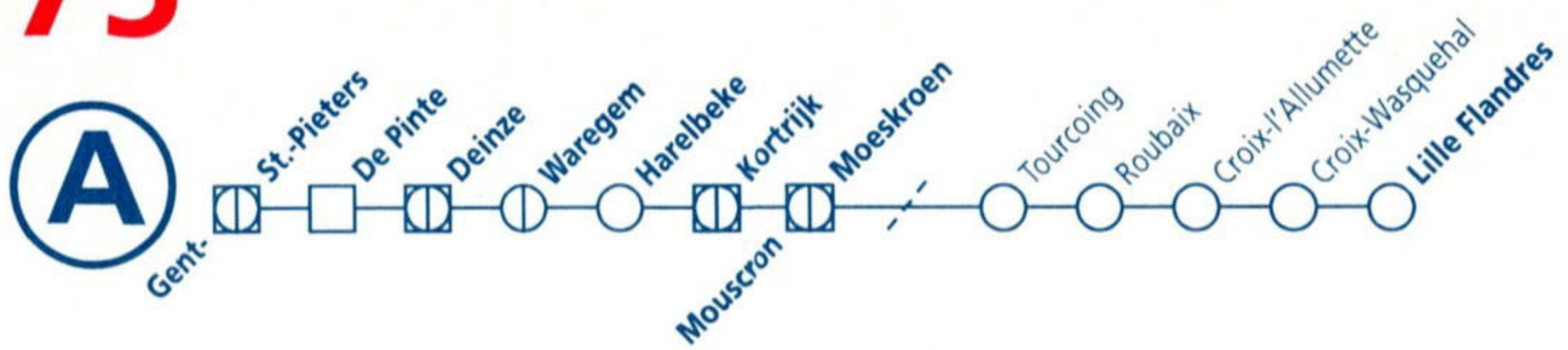

tab km			IC C 713	L 1964	IR f 4134	IR i 3636	IC C 714	L 1965	IR f 4135	P 8997 ▲	IR i 3637	IC C 715	IC C 815 3	IC 4716 4	L 1966	IR f 4136	P 8961	P 8995 ▲	P 8001 5	P 8015	IR i 3638	IC C 716
50a	Brussel- Noord/Nord		13 09	13 09	13 26	14 09	14 09	14 09	14 26	14 59	15 09	15 09			15 09	15 26	15 26	15 26	15 47	16 09	16 09	16 16
50a	Bruxelles Centr.		13 13	13 13	13 30	14 13	14 13	14 13	14 30	15 03	15 13	15 13			15 13	15 30	15 30	15 30	15 51	16 13	16 13	16 20
50a	Zuid/Midi		13 18	13 18	13 36	14 18	14 18	14 18	14 36	15 08	15 18	15 18			15 18	15 36	15 36	15 36	16 00	16 18	16 18	16 26
53	Mechelen		12 33		13 28	13 33	13 33		14 28	14 33	14 33	14 33				15 28	15 28	15 28		15 33	15 33	15 33
59	Antwerpen-Centraal		13 06	13 06	13 06	13 37	14 06	14 06	14 06	14 37	14 37	15 06			15 06	15 06			15 37	15 37	15 37	16 06
0	**Gent-Sint-Pieters**		13 57	14 00	14 08	14 51	14 57	15 00	15 08	15 42	15 51	15 57			16 00	16 08	16 22	16 26	16 32	16 48	16 51	16 57
7	**De Pinte**			1 14 08	14 15	14 57		1 15 08	15 15	15 48	15 57				1 16 08	16 15	1 16 30	16 33	16 39		16 57	
15	**Deinze**				14 21	2 15 04			15 21	15 54	2 16 04					16 21		2 16 42	16 45		2 17 04	
27	**Waregem**				14 29				15 29	16 02						16 29			16 54	17 04		
36	**Harelbeke**				14 35				15 35	16 09						16 35			17 01	17 10		
42	**Kortrijk**	○	14 17		14 39		15 17		15 39	16 13		16 17				16 39			6 17 06	17 14		17 17
69	*Ieper*	○			15 19				16 19	17 00		17 00				17 19			17 40			
69	*Poperinge*	○			15 27				16 27	17 08		17 08				17 27			17 49			
66	*Brugge*	○			15 28				16 28	17 07		17 07				17 28						
50a	*Oostende*	○			15 44				16 44							17 44						
42	**Kortrijk**		14 22				15 22						16 22									17 22
55	**Mouscron/Moeskroen**	○	14 30				15 30						16 30									17 30
	Mouscron/Moeskroen		14 39				15 30						16 35	16 50								17 30
	Tourcoing	○					15 35							16 56								17 35
	Roubaix	○					15 39							17 01								17 39
	Croix-l'Allumette	○					15 42							17 03								
	Croix-Wasquehal	○					15 43							17 06								17 42
	Lille Flandres	○	14 55				15 52						16 51	17 15								17 51

GENT

Kennismaking met de Arteveldestad

B-Dagtrip 121

tab km			L 1967	IR f 4137	P 8962	P 8996	P 8005	P 8016	IR i 3639	IC C 4717	IC C 717	IC C 717	L 1968	IR f 4138	P 8998	P 8963	P 8008	IR i 3640	IC C 718	L 1969	IR f 4139	IR i 3641
							[7]			[4]	[8]	[4]				▲	[10]					
50a	Brussel-Noord/Nord		*16 16*	*16 26*	*16 28*	*16 28*	16 47	17 09	**17 09**		*17 14*	*17 14*	*17 14*	*17 26*	*17 31*	*17 31*	17 47	**18 08**	*18 08*	*18 08*	*18 26*	**19 09**
50a	Brussel-Centr.		*16 20*	*16 30*	*16 33*	*16 33*	16 51	17 13	**17 13**		*17 18*	*17 18*	*17 18*	*17 30*	*17 35*	*17 35*	17 51	**18 12**	*18 12*	*18 12*	*18 30*	**19 13**
50a	Bruxelles Zuid/Midi		*16 26*	*16 36*	*16 41*	*16 41*	17 00	17 18	**17 18**		*17 24*	*17 24*	*17 24*	*17 36*	*17 41*	*17 41*	18 00	**18 18**	*18 18*	*18 18*	*18 36*	**19 18**
53	*Mechelen*			**16 28**	*16 28*	*16 28*		*16 33*	*16 33*		*16 33*	*16 33*		**17 28**	*17 28*	*17 28*		*17 33*	*17 33*		**18 28**	*18 33*
59	*Antwerpen-Centraal*		*16 06*	*16 06*			*16 37*	*16 37*	*16 37*		**17 06**	**17 06**	*17 06*	*17 06*	*17 06*		*17 37*	*17 37*	**18 06**	*18 06*	*18 06*	*18 37*
0	**Gent-Sint-Pieters**		17 00	**17 08**	17 22	17 25	17 32	17 48	**17 51**		**17 57**	**17 57**	18 00	**18 08**	18 15	18 22	18 32	**18 51**	**18 57**	19 00	**19 08**	**19 51**
7	**De Pinte**		[1] 17 08	**17 15**	[1] 17 30	17 33	17 39	|	**17 57**		|	|	[1] 18 08	**18 15**	|	[1] 18 30	18 39	**18 57**	|	[1] 19 08	**19 15**	**19 57**
15	**Deinze**			**17 21**		[2] 17 40	17 46	|	[2] **18 04**		|	|		**18 21**	[9] 18 26		18 46	[2] **19 04**	|		**19 21**	[2] **20 04**
27	**Waregem**			**17 29**			17 54	18 04			|	|		**18 29**			18 55		|		**19 29**	
36	**Harelbeke**			**17 35**			18 01	18 10			|	|		**18 35**			19 02		|		**19 35**	
42	**Kortrijk**	○		**17 39**			18 06	18 14			**18 17**	**18 17**		**18 39**			19 07		**19 17**			**19 39**	
69	*Ieper*	○		*18 19*										*19 19*							*20 19*	
69	*Poperinge*	○		*18 27*										*19 27*							*20 27*	
66	*Brugge*	○		*18 28*										*19 28*	19 11						*20 28*	
50a	*Oostende*	○		*18 44*										*19 44*							*20 44*	
42	**Kortrijk**										**18 22**	**18 22**							**19 22**			
55	**Mouscron/Moeskroen**	○									**18 30**	**18 30**							**19 30**			
	Mouscron/Moeskroen										**18 30**	**18 35**							**19 30**			
	Tourcoing	○								18 29	**18 35**	|							**19 35**			
	Roubaix	○								18 32	**18 39**	|							**19 39**			
	Croix-l'Allumette	○								|	|	|							|			
	Croix-Wasquehal	○								18 35	**18 42**	|							**19 42**			
	Lille Flandres	○								18 44	**18 51**	**18 51**							**19 51**			

[1] Zie verder tabel 86.
[2] Zie verder tabel 73.
[3] Op 14 juli 98: Moeskroen 16 30, Tourcoing 16 35, Roubaix 16 39, Croix-Wasquehal 16 42, Lille Flandres 16 51.
[4] Rijdt niet op 14 juli 98.
[5] Herkomst Dinant als trein IC 2435. Brussel-L.W. 15 35, Brussel-Schuman 15 39.
[6] Zie verder tabel 69.
[7] Herkomst Namen als trein IC 2536. Brussel-L.W. 16 35, Brussel-Schuman 16 38.
[8] Rijdt enkel op 14 juli 98.
[9] Zie verder tabellen 73, 66.
[10] Herkomst Namen als trein IC 2537. Brussel-L.W. 17 35, Brussel-Schuman 17 38.

[1] Voir tableau 86.
[2] Voir tableau 73.
[3] Le 14 juill 98: Mouscron 16 30, Tourcoing 16 35, Roubaix 16 39, Croix-Wasquehal 16 42, Lille Flandres 16 51.
[4] Ne circule pas le 14 juill 98.
[5] Origine Dinant comme train IC 2435. Bruxelles-Q.L. 15 35, Bruxelles-Schuman 15 39.
[6] Voir tableau 69.
[7] Origine Namur comme train IC 2536. Bruxelles-Q.L. 16 35, Bruxelles-Schuman 16 38.
[8] Circule uniquement le 14 juill 98.
[9] Voir tableaux 73, 66.
[10] Origine Namur comme train IC 2537. Bruxelles-Q.L. 17 35, Bruxelles-Schuman 17 38.

Weekendbiljet **Tot 60% korting op uw bezoekjes per trein.**

75

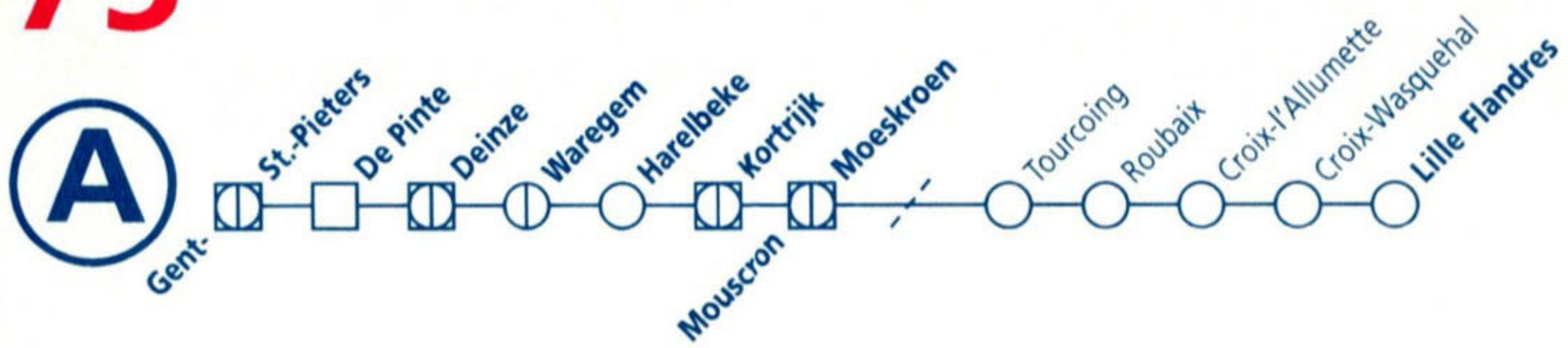

75

tab km			IC C 719	IC C 819	T 6954	L 1970	IR f 4140	IR i 3642	IC C 720	L 1971	IR f 4141	IR i 3643	IC C 721	IR f 4142	L 1972	IC C 722	IR f 4143	IC C 723
				[1]	[2] ☼ [3]								[7]					
50a	Brussel-Bruxelles	*Noord/Nord*	*19 09*			*19 09*	*19 26*	**20 09**	*20 09*	*20 09*	*20 26*	**21 09**	*21 09*	*21 26*	*21 26*	*22 09*	*22 26*	*22 59*
50a		*Centr.*	*19 13*			*19 13*	*19 30*	**20 13**	*20 13*	*20 13*	*20 30*	**21 13**	*21 13*	*21 30*	*21 30*	*22 13*	*22 30*	*23 03*
50a		*Zuid/Midi*	*19 18*			*19 18*	*19 36*	**20 18**	*20 18*	*20 18*	*20 36*	**21 18**	*21 18*	*21 36*	*21 36*	*22 18*	*22 36*	*23 08*
53	*Mechelen*		*18 33*				**19 28**	*19 33*	*19 33*		**20 28**	*20 33*	*20 33*	**21 28**	*21 28*	*21 33*	**22 28**	*22 33*
59	*Antwerpen-Centraal*		**19 06**			*19 06*	*19 06*	*19 37*	**20 06**	*20 06*	*20 06*	*20 37*	**21 06**	*21 06*	*21 06*	**22 06**	*22 06*	**23 06**
0	**Gent-Sint-Pieters**		**19 57**			20 00	**20 08**	**20 51**	**20 57**	21 00	**21 08**	**21 51**	**21 57**	**22 08**	22 11	**22 57**	**23 08**	**23 57**
7	**De Pinte**					[5] 20 08	**20 15**	**20 57**		[5] 21 08	**21 15**	**21 57**		**22 15**	[5] 22 19		**23 15**	**0 04**
15	**Deinze**						**20 21**	[6] **21 04**			**21 21**	[6] **22 04**		**22 21**			**23 21**	**0 10**
27	**Waregem**						**20 29**				**21 29**			**22 29**			**23 29**	**0 18**
36	**Harelbeke**						**20 35**				**21 35**			**22 35**			**23 35**	**0 24**
42	**Kortrijk**	○	**20 17**				**20 39**		**21 17**		**21 39**		**22 17**	**22 39**		**23 17**	**23 39**	**0 28**
69	*Ieper*	○					*21 19*				*22 19*			*23 19*				
69	*Poperinge*	○					*21 27*				*22 27*			*23 27*				
66	*Brugge*	○					*21 28*				*22 28*							
50a	*Oostende*	○					*21 44*				*22 44*							
42	**Kortrijk**			**20 22**	20 27				**21 22**				**22 22**					
55	**Mouscron/Moeskroen**	○		**20 30**	[4] 20 37				**21 30**				**22 30**					
	Mouscron/Moeskroen			**20 39**					**21 30**				**22 30**					
	Tourcoing	○																
	Roubaix	○																
	Croix-l'Allumette	○																
	Croix-Wasquehal	○																
	Lille Flandres	○		**20 55**					**21 46**				**22 46**					

[1] Op 14 juli 98: Moeskroen 20 34, Tourcoing 20 39, Roubaix 20 43, Croix-Wasquehal 20 46, Lille Flandres 20 55.
[2] Herkomst eveneens Oostende 19 31 als trein T 6854.
[3] Herkomst De Panne 19 28.
[4] Zie verder tabellen 94, 78, 118.
[5] Zie verder tabel 86.
[6] Zie verder tabel 73.
[7] Op 14 juli 98 bestemming Moeskroen.

[1] Le 14 juill 98: Mouscron 20 34, Tourcoing 20 39, Roubaix 20 43, Croix-Wasquehal 20 46, Lille Flandres 20 55.
[2] Origine également Ostende 19 31 comme train T 6854.
[3] Origine La Panne 19 28.
[4] Voir tableaux 94, 78, 118.
[5] Voir tableau 86.
[6] Voir tableau 73.
[7] Le 14 juill 98 destination Mouscron.

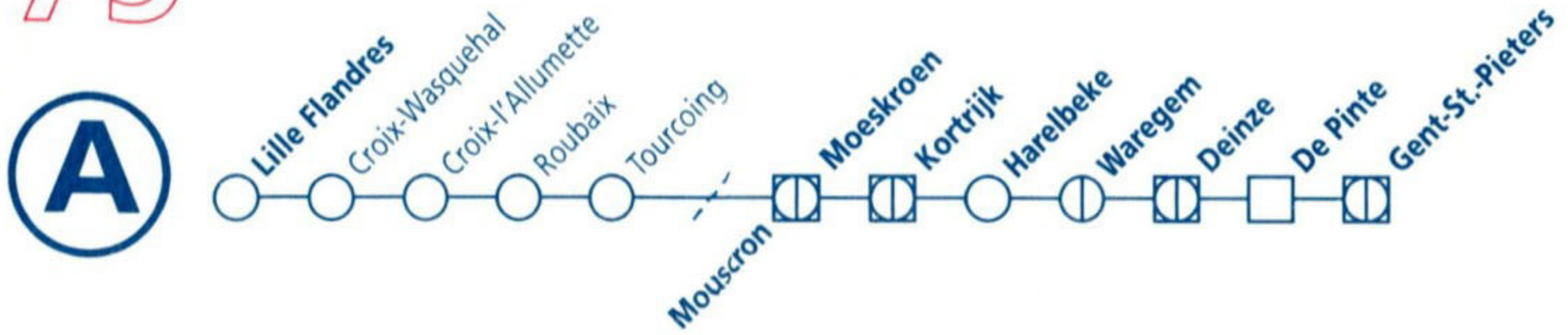

tab km		IR f 4104	P 7998	L 1976	IR f 4105	IC C 726	IR i 3604	P 7001 [4]	P 7961 ▲	IR f 4106	L 1977	IC C 727	IR i 3605	P 7015 [6]	P 7004 [7]	P 7962	P 7995	IR f 4107	L 1978	IC C 728 [8]	IR i 3606
	Lille Flandres																			**7 07**	
	Croix-Wasquehal																			**7 15**	
	Croix-l'Allumette																			|	
	Roubaix																			**7 19**	
	Tourcoing																			**7 24**	
	Mouscron/Moeskroen ○																			**7 29**	
0	**Mouscron/Moeskroen**											**6 30**								**7 30**	
13	**Kortrijk** ○											**6 38**								**7 38**	
50a	*Oostende*									*5 16*								*6 16*			
66	*Brugge*		4 51							*5 32*								*6 32*		*6 44*	
69	*Poperinge*				*4 33*					*5 33*								*6 33*			
69	*Ieper*				*4 41*					*5 41*								*6 41*			
13	**Kortrijk**	**4 17**			**5 21**	**5 43**		5 55		**6 21**		**6 43**		6 51	6 55			**7 21**		**7 43**	
19	**Harelbeke**	**4 21**			**5 25**			6 00		**6 25**					7 00			**7 25**			
28	**Waregem**	**4 28**			**5 32**			6 07		**6 32**					7 07			**7 32**			
40	**Deinze**	**4 36**	5 34		**5 40**		**5 58**	6 15		**6 40**			**6 58**		7 15		7 24	**7 40**			**7 58**
48	**De Pinte**	**4 42**		5 42	**5 46**		**6 04**	6 22	6 27	**6 46**	6 52		**7 04**		7 22	7 27	7 31	**7 46**	7 52		**8 04**
55	**Gent-Sint-Pieters** ○	[1] **4 48**	5 46	5 49	[1] **5 52**	[2] **6 03**	[3] **6 09**	[5] 6 28	6 34	[1] **6 52**	6 59	[2] **7 03**	[3] **7 09**	7 12	[5] 7 28	7 34	7 37	[1] **7 52**	7 59	[2] **8 03**	[3] **8 09**
59	*Antwerpen-Centraal* ○	*5 54*	*6 54*	*6 54*	*6 54*	**6 54**	*7 23*	*7 23*		*7 54*	*7 54*	**7 54**	*8 23*	*8 23*	*8 23*			*8 54*	*8 54*	**8 54**	*9 23*
53	*Mechelen* ○	**5 32**	*6 32*	*6 32*	**6 32**	*7 27*	*7 27*		*7 32*	**7 32**		*8 27*	*8 27*	*8 27*		*8 32*	*8 32*	**8 32**		*9 27*	*9 27*
50a	*Brussel-Bruxelles Zuid/Midi* ○	*5 24*	*6 24*	*6 24*	*6 24*	*6 42*	**6 42**	6 59	*7 15*	*7 24*	*7 36*	*7 36*	**7 42**	7 42	8 00	*8 19*	*8 19*	*8 24*	*8 36*	*8 36*	**8 42**
50a	*Brussel-Bruxelles Centr.* ○	*5 30*	*6 30*	*6 30*	*6 30*	*6 47*	**6 47**	7 08	*7 21*	*7 30*	*7 42*	*7 42*	**7 47**	7 47	8 10	*8 24*	*8 24*	*8 30*	*8 42*	*8 42*	**8 47**
50a	*Brussel-Bruxelles Noord/Nord* ○	*5 34*	*6 34*	*6 34*	*6 34*	*6 51*	**6 51**	7 12	*7 25*	*7 34*	*7 46*	*7 46*	**7 51**	7 51	8 14	*8 28*	*8 28*	*8 34*	*8 46*	*8 46*	**8 51**

[1] Zie verder tabel 53.
[2] Zie verder tabel 59.
[3] Zie verder tabellen 50a, 36c.
[4] Rijdt verder naar Dinant als trein IC 2407. Brussel-Schuman 7 21, Brussel-L.W. 7 25.
[5] Zie verder tabel 50a.
[6] Rijdt verder naar Brussel-Nationaal-Luchthaven als trein IR 3605.
[7] Rijdt verder naar Namen als trein IC 2508. Brussel-Schuman 8 23, Brussel-L.W. 8 26.
[8] Op 14 juli 98 herkomst Moeskroen.

[1] Voir tableau 53.
[2] Voir tableau 59.
[3] Voir tableaux 50a, 36c.
[4] Continue vers Dinant comme train IC 2407. Bruxelles-Schuman 7 21, Bruxelles-Q.L. 7 25.
[5] Voir tableau 50a.
[6] Continue vers Bruxelles-National-Aéroport comme train IR 3605.
[7] Continue vers Namur comme train IC 2508. Bruxelles-Schuman 8 23, Bruxelles-Q.L. 8 26.
[8] Le 14 juill 98 origine Mouscron.

75

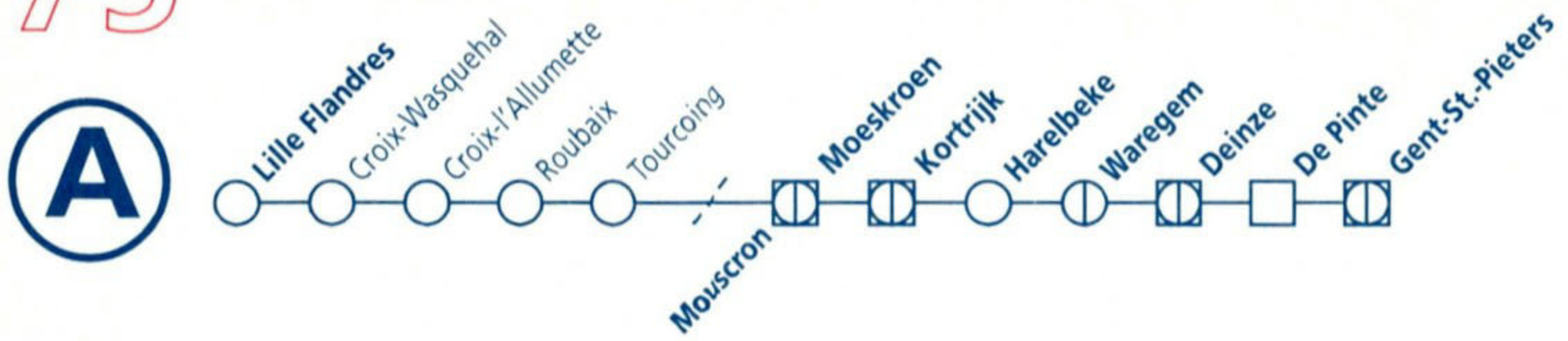

tab km			P 7016	P 7996	P 7008	P 7963	IR f 4108	L 1979	IC C 729	IC C 729	IR i 3607	IR f 4109	L 1980	T 6904	IC C 830	IC C 730	IR i 3608	IR f 4110	L 1981	IC C 731	IR i 3609	IR f 4111
			1	▲	2				5	7				9 ☼ 10	12							
	Lille Flandres								**8 14**	**8 00**					**9 05**					**10 09**		
	Croix-Wasquehal								|	**8 08**					|				|		
	Croix-l'Allumette									|												
	Roubaix									**8 11**										**10 20**		
	Tourcoing									**8 15**										**10 24**		
	Mouscron/Moeskroen	○							**8 30**	**8 20**					**9 21**					**10 29**		
0	**Mouscron/Moeskroen**								**8 30**	**8 30**				9 24	**9 30**					**10 30**		
13	**Kortrijk**	○							**8 38**	**8 38**				11 9 33	13 **9 38**					**10 38**		
50a	*Oostende*						*7 16*					*8 16*						*9 16*				*10 16*
66	*Brugge*		*6 44*				*7 32*					*8 32*						*9 32*				*10 32*
69	*Poperinge*				7 11		*7 33*		*7 51*	*7 51*		*8 33*						*9 33*				*10 33*
69	*Ieper*				7 20		*7 41*		*8 00*	*8 00*		*8 41*						*9 41*				*10 41*
13	**Kortrijk**		7 46		7 56		**8 21**		**8 43**	**8 43**		**9 21**				**9 43**		**10 21**		**10 43**		**11 21**
19	**Harelbeke**		7 50		8 01		**8 25**					**9 25**						**10 25**				**11 25**
28	**Waregem**		7 56		8 08		**8 32**					**9 32**						**10 32**				**11 32**
40	**Deinze**		|	8 12	8 16		**8 40**				**8 58**	**9 40**					**9 58**	**10 40**			**10 58**	**11 40**
48	**De Pinte**		|	8 18	8 22	8 26	**8 46**	8 52			**9 04**	**9 46**	9 52				**10 04**	**10 46**	10 52		**11 04**	**11 46**
55	**Gent-Sint-Pieters**	○	8 12	8 25	3 8 28	8 33	4 **8 52**	8 59	6 **9 03**	6 **9 03**	8 **9 09**	4 **9 52**	9 59			6 **10 03**	8 **10 09**	4 **10 52**	10 59	6 **11 03**	8 **11 09**	4 **11 52**
59	*Antwerpen-Centraal*	○	*9 23*	*9 23*	*9 23*		*9 54*	*9 54*	**9 54**	**9 54**	*10 23*	*10 54*	*10 54*			**10 54**	*11 23*	*11 54*	*11 54*	**11 54**	*12 23*	*12 54*
53	*Mechelen*	○	*9 27*			*9 32*	**9 32**		*10 27*	*10 27*	*10 27*	**10 32**				*11 27*	*11 27*	**11 32**		*12 27*	*12 27*	**12 32**
50a	*Brussel-Bruxelles* Zuid/Midi	○	8 42	*9 06*	9 06	*9 06*	*9 24*	*9 42*	*9 42*	*9 42*	**9 42**	*10 24*	*10 42*			*10 42*	**10 42**	*11 24*	*11 42*	*11 42*	**11 42**	*12 24*
50a	*Brussel-Bruxelles* Centr.	○	8 47	*9 11*	9 11	*9 11*	*9 30*	*9 47*	*9 47*	*9 47*	**9 47**	*10 30*	*10 47*			*10 47*	**10 47**	*11 30*	*11 47*	*11 47*	**11 47**	*12 30*
50a	*Brussel-Bruxelles* Noord/Nord	○	8 51	*9 15*	9 15	*9 15*	*9 34*	*9 51*	*9 51*	*9 51*	**9 51**	*10 34*	*10 51*			*10 51*	**10 51**	*11 34*	*11 51*	*11 51*	**11 51**	*12 34*

GAND

Croisère sur La Vieille Lys

B-Excursion 123

tab km		L 1982	IC C 732	IC C 732	IR i 3610	IR f 4112	L 1983	IC C 733	IR i 3611	IR f 4113	L 1984	IC C 834	IC C 734	IR i 3612	IR f 4114	L 1985	IC C 735	IR i 3613	IR f 4115	L 1986	IC C 736
			5	7																	14
	Lille Flandres		**11 14**	**11 09**				**12 08**				**13 05**					**14 08**				
	Croix-Wasquehal			**11 17**				**12 16**									**14 16**				
	Croix-l'Allumette							**12 18**									**14 18**				
	Roubaix			**11 20**				**12 20**									**14 20**				
	Tourcoing			**11 24**				**12 24**									**14 24**				
	Mouscron/Moeskroen ○		**11 30**	**11 29**				**12 29**				**13 21**					**14 29**				
0	**Mouscron/Moeskroen**		**11 30**	**11 30**				**12 30**				**13 30**					**14 30**				**15 30**
13	**Kortrijk** ○		**11 38**	**11 38**				**12 38**				13 13 38					**14 38**				**15 38**
50a	*Oostende*					*11 16*				*12 16*					*13 16*				*14 16*		
66	*Brugge*					*11 32*				*12 32*					*13 32*				*14 32*		
69	*Poperinge*					*11 33*				*12 33*					*13 33*				*14 33*		
69	*Ieper*					*11 41*				*12 41*					*13 41*				*14 41*		
13	**Kortrijk**		**11 43**	**11 43**		**12 21**		**12 43**		**13 21**			**13 43**		**14 21**		**14 43**		**15 21**		**15 43**
19	**Harelbeke**					**12 25**				**13 25**					**14 25**				**15 25**		
28	**Waregem**					**12 32**				**13 32**					**14 32**				**15 32**		
40	**Deinze**				**11 58**	**12 40**			**12 58**	**13 40**				**13 58**	**14 40**			**14 58**	**15 40**		
48	**De Pinte**	11 52			**12 04**	**12 46**	12 52		**13 04**	**13 46**	13 52			**14 04**	**14 46**	14 52		**15 04**	**15 46**	15 52	
55	**Gent-Sint-Pieters** ○	11 59	6 **12 03**	6 **12 03**	8 **12 09**	4 **12 52**	12 59	6 **13 03**	8 **13 09**	4 **13 52**	13 59		6 **14 03**	8 **14 09**	4 **14 52**	14 59	6 **15 03**	8 **15 09**	4 **15 52**	15 59	6 **16 03**
59	*Antwerpen-Centraal* ○	*12 54*	**12 54**	**12 54**	*13 23*	*13 54*	*13 54*	**13 54**	*14 23*	*14 54*	*14 54*		**14 54**	*15 23*	*15 54*	*15 54*	**15 54**	*16 23*	*16 54*	*16 54*	**16 54**
53	*Mechelen* ○		*13 27*	*13 27*	*13 27*	**13 32**		*14 27*	*14 27*	**14 32**			*15 27*	*15 27*	**15 32**		*16 27*	*16 27*	**16 32**		*17 27*
50a	*Brussel-Zuid/Midi* ○	*12 42*	*12 42*	*12 42*	**12 42**	*13 24*	*13 42*	*13 42*	**13 42**	*14 24*	*14 42*		*14 42*	**14 42**	*15 24*	*15 42*	*15 42*	**15 42**	*16 24*	*16 42*	*16 42*
50a	*Brussel-Centr.* ○	*12 47*	*12 47*	*12 47*	**12 47**	*13 30*	*13 47*	*13 47*	**13 47**	*14 30*	*14 47*		*14 47*	**14 47**	*15 30*	*15 47*	*15 47*	**15 47**	*16 30*	*16 47*	*16 47*
50a	*Bruxelles Noord/Nord* ○	*12 51*	*12 51*	*12 51*	**12 51**	*13 34*	*13 51*	*13 51*	**13 51**	*14 34*	*14 51*		*14 51*	**14 51**	*15 34*	*15 51*	*15 51*	**15 51**	*16 34*	*16 51*	*16 51*

1 Rijdt verder naar Brussel-Nationaal-Luchthaven als trein IR 3606.
2 Rijdt verder naar Namen als trein IC 2509. Brussel-Schuman 9 23, Brussel-L.W. 9 26.
3 Zie verder tabel 50a.
4 Zie verder tabel 53.
5 Rijdt enkel op 14 juli 98.
6 Zie verder tabel 59.
7 Rijdt niet op 14 juli 98.
8 Zie verder tabellen 50a, 36c.
9 Bestemming eveneens Oostende 10 29 als trein T 6804 (Kortrijk V. 9 40).
10 Bestemming De Panne 10 32.
11 Zie verder tabellen 66, 73.
12 Op 14 juli 98: Lille Flandres 9 05, Croix-Wasquehal 9 13, Roubaix 9 16, Tourcoing 9 20, Moeskroen 9 26.
13 Zie verder tabellen 66, 50a.
14 Op 14 juli 98 herkomst Lille Flandres: Lille Flandres 15 14, Moeskroen 15 30.

1 Continue vers Bruxelles-National-Aéroport comme train IR 3606.
2 Continue vers Namur comme train IC 2509. Bruxelles-Schuman 9 23, Bruxelles-Q.L. 9 26.
3 Voir tableau 50a.
4 Voir tableau 53.
5 Circule uniquement le 14 juill 98.
6 Voir tableau 59.
7 Ne circule pas le 14 juill 98.
8 Voir tableaux 50a, 36c.
9 Destination également Ostende 10 29 comme train T 6804 (Courtrai D. 9 40).
10 Destination La Panne 10 32.
11 Voir tableaux 66, 73.
12 Le 14 juill 98: Lille Flandres 9 05, Croix-Wasquehal 9 13, Roubaix 9 16, Tourcoing 9 20, Mouscron 9 26.
13 Voir tableaux 66, 50a.
14 Le 14 juill 98 origine Lille Flandres: Lille Flandres 15 14, Mouscron 15 30.

75

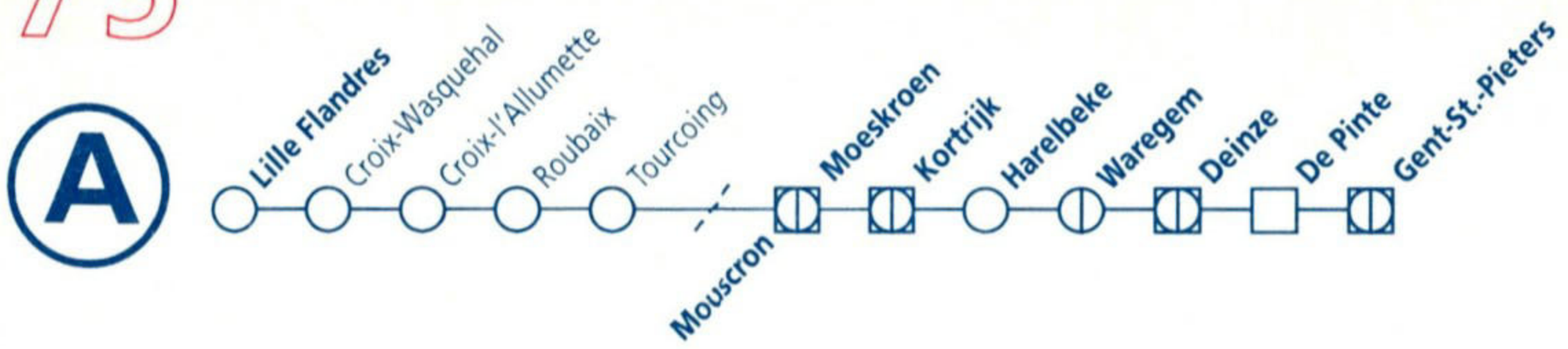

tab km			IR i 3614	IR f 4116	L 1987	IC C 737	IR i 3615	P 8080	P 8960	IR f 4117	L 1988	IC 4737	IC C 838	IC C 738	IR i 3616	IR f 4118	L 1989	IC C 739	IC C 739	IR i 3617	IR f 4119	IR f 4119
												4						6	4		☼	7
	Lille Flandres					**16 08**						**16 20**	**17 08**					**18 08**	**18 05**			
	Croix-Wasquehal					**16 16**						**16 29**	**17 16**					**18 16**	**18 13**			
	Croix-l'Allumette					**16 18**							**17 18**					**18 18**	**18 16**			
	Roubaix					**16 20**						**16 32**	**17 20**					**18 20**	**18 18**			
	Tourcoing					**16 24**						**16 36**	**17 24**					**18 24**	**18 25**			
	Mouscron/Moeskroen	○				**16 29**						**16 42**	**17 29**					**18 29**	**18 30**			
0	**Mouscron/Moeskroen**					**16 30**							**17 30**					**18 30**	**18 30**			
13	**Kortrijk**	○				**16 38**							5 **17 38**					**18 38**	**18 38**			
50a	*Oostende*			*15 16*						*16 16*						*17 16*					*18 17*	*18 17*
66	*Brugge*			*15 32*						*16 32*				*16 45*		*17 32*					*18 32*	*18 32*
69	*Poperinge*			*15 33*				16 11		*16 33*						*17 33*					*18 33*	*18 33*
69	*Ieper*			*15 41*				16 20		*16 41*						*17 41*					*18 41*	*18 41*
13	**Kortrijk**			**16 21**		**16 43**		16 55		**17 21**				**17 43**			**18 21**		**18 43**	**18 43**		**19 21**	**19 21**
19	**Harelbeke**			**16 25**				16 59		**17 25**							**18 25**					**19 25**	**19 25**
28	**Waregem**			**16 32**				17 06		**17 32**							**18 32**					**19 32**	**19 32**
40	**Deinze**		**15 58**	**16 40**			**16 58**	17 14		**17 40**					**17 58**	**18 40**				**18 58**	**19 40**	**19 40**
48	**De Pinte**		**16 04**	**16 46**	16 52		**17 04**	17 20	17 27	**17 46**	17 52				**18 04**	**18 46**	18 52				**19 04**	**19 46**	**19 46**
55	**Gent-Sint-Pieters**	○	1 **16 09**	2 **16 52**	16 59	3 **17 03**	1 **17 09**	17 26	17 34	2 **17 52**	17 59			3 **18 03**	1 **18 09**	2 **18 52**	18 59	3 **19 03**	3 **19 03**	1 **19 09**	2 **19 52**	2 **19 52**
59	*Antwerpen-Centraal*	○	*17 23*	*17 54*	*17 54*	**17 54**	*18 23*	*18 23*		*18 54*	*18 54*			**18 54**	*19 23*	*19 54*	*19 54*	**19 54**	**19 54**	*20 23*	*20 54*	*20 54*
53	*Mechelen*	○	*17 27*	**17 32**		*18 27*	*18 27*		*18 32*	**18 32**				*19 27*	*19 27*	**19 32**		*20 27*	*20 27*	*20 27*	**20 33**	**20 32**
50a	*Brussel-Bruxelles* Zuid/Midi	○	**16 42**	*17 24*	*17 42*	*17 42*	**17 42**		*18 24*	*18 24*	*18 42*			*18 42*	**18 42**	*19 24*	*19 42*	*19 42*	*19 42*	**19 42**	*20 24*	*20 24*
50a	*Brussel-Bruxelles* Centr.	○	**16 47**	*17 30*	*17 46*	*17 46*	**17 46**		*18 30*	*18 30*	*18 47*			*18 47*	**18 47**	*19 30*	*19 47*	*19 47*	*19 47*	**19 47**	*20 30*	*20 30*
50a	*Brussel-Bruxelles* Noord/Nord	○	**16 51**	*17 34*	*17 50*	*17 50*	**17 50**		*18 34*	*18 34*	*18 51*			*18 51*	**18 51**	*19 34*	*19 51*	*19 51*	*19 51*	**19 51**	*20 34*	*20 34*

RAILFLEX... **deeltijds sporen en werken**

tab km			L 1990	IC C 740	IR i 3618	IR f 4120	L 1991	IC C 741 [6]	IC C 741 [4]	IR i 3619	IR f 4121	L 1992	IC C 842 [8]	IC C 742	IR i 3620	IR f 4122	IC C 743 [9]	IC C 744 [10]
	Lille Flandres			19 05				20 08	20 15				21 05				22 09	23 08
	Croix-Wasquehal							20 16									22 17	
	Croix-l'Allumette							20 18										
	Roubaix							20 20									22 20	
	Tourcoing							20 24									22 24	
	Mouscron/Moeskroen	○		19 21				20 29	20 30				21 21				22 29	23 24
0	**Mouscron/Moeskroen**			19 30				20 30	20 30				21 30				22 30	23 24
13	**Kortrijk**	○		19 38				20 38	20 38				[5] 21 38				22 38	23 32
50a	*Oostende*					*19 16*					*20 16*					*21 16*		*22 16*
66	*Brugge*					*19 32*					*20 32*					*21 32*		*22 32*
69	*Poperinge*					*19 33*					*20 33*					*21 33*		
69	*Ieper*					*19 41*					*20 41*					*21 41*		
13	**Kortrijk**			19 43		20 21		20 43	20 43		21 21			21 43		22 21	22 43	23 33
19	**Harelbeke**					20 25					21 25					22 25		23 37
28	**Waregem**					20 32					21 32					22 32		23 43
40	**Deinze**				19 58	20 40				20 58	21 40				21 58	22 40		23 51
48	**De Pinte**		19 52		20 04	20 46	20 52			21 04	21 46	21 52			22 04	22 46		23 57
55	**Gent-Sint-Pieters**	○	19 59	[3] 20 03	[1] 20 09	[2] 20 52	20 59	[3] 21 03	[3] 21 03	[1] 21 09	[2] 21 52	21 59		[3] 22 03	[1] 22 09	[2] 22 52	[3] 23 03	0 03
59	*Antwerpen-Centraal*	○	*20 54*	**20 54**	*21 23*	*21 54*	*21 54*	**21 54**	**21 54**	*22 23*	*22 54*	*22 54*		**22 54**	*23 23*	*23 54*	**23 54**	
53	*Mechelen*	○		*21 27*	*21 27*	**21 32**		*22 27*	*22 27*	*22 27*	**22 32**							
50a	*Brussel-Bruxelles* Zuid/Midi	○	*20 42*	*20 42*	**20 42**	*21 24*	*21 42*	*21 42*	*21 42*	**21 42**	*22 24*	*22 42*		*22 42*	**22 42**	*23 24*	*23 52*	
50a	*Brussel-Bruxelles* Centr.	○	*20 47*	*20 47*	**20 47**	*21 30*	*21 47*	*21 47*	*21 47*	**21 47**	*22 30*	*22 47*		*22 47*	**22 47**		*23 57*	
50a	*Brussel-Bruxelles* Noord/Nord	○	*20 51*	*20 51*	**20 51**	*21 34*	*21 51*	*21 51*	*21 51*	**21 51**	*22 34*	*22 51*		*22 51*	**22 51**		*0 01*	

[1] Zie verder tabellen 50a, 36c.
[2] Zie verder tabel 53.
[3] Zie verder tabel 59.
[4] Rijdt niet op 14 juli 98.
[5] Zie verder tabellen 66, 50a.
[6] Rijdt enkel op 14 juli 98.
[7] Rijdt niet tijdens de rijperiode van de toeristentreinen.
[8] Op 14 juli 98: Lille Flandres 21 09, Croix-Wasquehal 21 17, Roubaix 21 20, Tourcoing 21 24, Moeskroen 21 29.
[9] Op 14 juli 98: Lille Flandres 22 05, Moeskroen 22 21.
[10] Op 14 juli 98 herkomst Moeskroen.

[1] Voir tableaux 50a, 36c.
[2] Voir tableau 53.
[3] Voir tableau 59.
[4] Ne circule pas le 14 juill 98.
[5] Voir tableaux 66, 50a.
[6] Circule uniquement le 14 juill 98.
[7] Ne circule pas pendant la période de circulation des trains touristiques.
[8] Le 14 juill 98: Lille Flandres 21 09, Croix-Wasquehal 21 17, Roubaix 21 20, Tourcoing 21 24, Mouscron 21 29.
[9] Le 14 juill 98: Lille Flandres 22 05, Mouscron 22 21.
[10] Le 14 juill 98 origine Mouscron.

B-Excursions **plus de 100 attractions - train compris**

78



Op 14 juli 98 zullen **alle** treinen tussen Doornik en Lille Flandres rijden volgens de dienstregeling op zondag: zie tabel 94 ©. De treinen **IC D** zullen beperkt worden tot Doornik.

Le 14 juillet 98, **tous** les trains entre Tournai et Lille Flandres circuleront sous l'horaire du dimanche: voir tableau 94 ©. Les trains **IC D** seront limités à Tournai.

tab km		IR k 3804	IC D 926	IR k 3805	IC F 1726	IC D 927	P 7861	IR k 3806	IC F 1727	IC D 928	P 7865	IR k 3807	P 7896	IC F 1728	IC D 929	T 6904	IR k 3808	IC F 1729	IC D 930	IR k 3809	IC F 1730
																3 ☼ 4					
125	*Liège-Guillemins*								5 08	5 52	*5 52*			6 08	6 52	*6 52*		7 08	7 52		8 08
130	*Namur*									6 32	*6 32*				7 32	*7 32*			8 32		
118	*Charleroi-Sud*	4 22		5 22	*5 22*	6 02	*6 02*	6 22	*6 22*	7 02	*7 02*	7 22	*7 22*	*7 22*	8 02	8 04	8 22	*8 22*	9 02	9 22	*9 22*
118	*La Louvière-Sud*	4 40		5 40	*5 40*	6 20	*6 20*	6 40	*6 40*	7 20	*7 20*	7 40	*7 40*	*7 40*	8 20	8 23	8 40	*8 40*	9 20	9 40	*9 40*
96	*Bruxelles-Brussel Nord/Noord*			*4 56*	5 23	*5 23*		*5 56*	6 23	*6 23*		*6 52*	*6 52*	7 23	*7 23*	*7 23*	*7 56*	8 23	*8 23*	*8 56*	9 23
96	*Bruxelles-Brussel Centr.*			*5 00*	5 27	*5 27*		*6 00*	6 27	*6 27*		*6 56*	*6 56*	7 27	*7 27*	*7 27*	*8 00*	8 27	*8 27*	*9 00*	9 27
96	*Bruxelles-Brussel Midi/Zuid*			*5 06*	5 34	*5 34*		*6 06*	6 34	*6 34*		*7 06*	*7 06*	7 34	*7 34*	*7 34*	*8 06*	8 34	*8 34*	*9 06*	9 34
0	**Mons**	5 02	5 41	6 02	6 15	6 34	6 38	7 02	7 15	7 34	7 38	8 02	8 07	8 15	8 34	8 37	9 02	9 15	9 34	10 02	10 15
5	Jemappes	5 07	|	6 07	6 20	|	6 43	7 07	7 20	|	7 43	8 07	8 12	8 20	|	|	9 07	9 20	|	10 07	10 20
7	Quaregnon	5 10	|	6 10	6 23	|	6 47	7 10	7 23	|	7 46	8 10	8 15	8 23	|	|	9 10	9 23	|	10 10	10 23
9	**Saint-Ghislain** ○	5 13	|	6 13 2	6 26	|	6 50	7 13 2	7 26	|	2 7 49	8 13	8 18 2	8 26	|	8 44	9 13 2	9 26	|	10 13 2	10 26
97	*Quiévrain* ○	*5 44*		*6 44*	6 44		*7 15*	*7 44*	7 44		8 15	*8 44*	*8 44*	8 44			*9 44*	9 44		*10 44*	10 44
9	**Saint-Ghislain**	5 15	|	6 15	|	|	6 52	7 15	|	|	|	8 15	|	|	8 45	9 15	|	|	10 15	|
17	Ville-Pommerœul	|	|	|	|	|	6 59	|	|	|	|	|	|	|	|	|	|	|	|	|
20	Harchies	|	|	|	|	|	7 02	|	|	|	|	|	|	|	|	|	|	|	|	|
23	Blaton	5 25	|	6 25	|	|	7 07	7 25	|	|	|	8 25	|	|	|	9 25	|	|	10 25	|
29	Péruwelz	5 30	|	6 30	|	|	7 12	7 30	|	|	|	8 30	|	|	|	9 30	|	|	10 30	|
34	Callenelle	|	|	|	|	|	7 16	|	|	|	|	|	|	|	|	|	|	|	|	|
37	Maubray	|	|	|	|	|	7 19	|	|	|	|	|	|	|	|	|	|	|	|	|
41	Antoing	5 38	|	6 38	|	|	7 24	7 38	|	|	|	8 38	|	|	|	9 38	|	|	10 38	|
48	**Tournai** ○	5 43	1 6 04	1 6 43	|	6 57	1 7 29	1 7 43	|	1 7 57	|	|	8 43	|	1 8 57	5 9 05	9 43	|	1 9 57	10 43	|
94	*Mouscron/Moeskroen* ○	|	*6 24*	7 00	|	*7 24*	7 47	8 01	|	*8 24*	|	|	|	*9 24*	9 18	|	|	*10 24*	|	|
94	*Lille Flandres* ○	|	6 46	*7 37*	|	*7 37*	|	*8 25*	|	8 25	|	*9 14*	|	9 21	|	*10 17*	|	10 17	*11 20*	|
94	*Ath* ○	*6 13*	*6 32*	*7 13*	|	*7 36*	*8 13*	*8 13*	|	|	|	*9 13*	|	|	|	*10 13*	|	|	*11 13*	|
94	*Bruxelles-Brussel Midi/Zuid* ○	*6 49*	*7 15*	*7 51*	|	*8 14*	*8 49*	*8 49*	|	|	|	*9 49*	|	|	|	*10 49*	|	|	*11 49*	|
94	*Bruxelles-Brussel Centr.* ○	*6 54*	*7 20*	*7 56*	|	*8 19*	*8 54*	*8 54*	|	|	|	*9 54*	|	|	|	*10 54*	|	|	*11 54*	|
94	*Bruxelles-Brussel Nord/Noord* ○	*6 58*	*7 24*	*8 00*	|	*8 23*	*8 58*	*8 58*	|	|	|	*9 58*	|	|	|	*10 58*	|	|	*11 58*	|

TOURNAI

A la découverte de Tournai

B-Excursion 153

tab km			IC D 931	IR k 3810	IC F 1731	IC D 932	IR k 3811	IC F 1732	IC D 933	P 7866 ③ ●	IR k 3812	IC F 1733	IC D 934	IR k 3813	IC F 1734	IC D 935	IR k 3814	IC F 1735	IC D 936	IR k 3815	IC F 1736	IC D 937
125	*Liège-Guillemins*		8 52		9 08	9 52		10 08	10 52	*10 52*		11 08	11 52		12 08	12 52		13 08	13 52		14 08	14 52
130	*Namur*		9 32			10 32			11 32	*11 32*			12 32			13 32			14 32			15 32
118	*Charleroi-Sud*		10 02	10 22	*10 22*	11 02	11 22	*11 22*	12 02	*12 02*	12 22	*12 22*	13 02	13 22	*13 22*	14 02	14 22	*14 22*	15 02	15 22	*15 22*	16 02
118	*La Louvière-Sud*		10 20	10 40	*10 40*	11 20	11 40	*11 40*	12 20	*12 20*	12 40	*12 40*	13 20	13 40	*13 40*	14 20	14 40	*14 40*	15 20	15 40	*15 40*	16 20
96	*Bruxelles-Brussel* Nord/Noord		*9 23*	*9 56*	10 23	*10 23*	*10 56*	11 23	*11 23*		*11 56*	12 23	*12 23*	*12 56*	13 23	*13 23*	*13 56*	14 23	*14 23*	*14 56*	15 23	*15 23*
96	*Bruxelles-Brussel* Centr.		*9 27*	*10 00*	10 27	*10 27*	*11 00*	11 27	*11 27*		*12 00*	12 27	*12 27*	*13 00*	13 27	*13 27*	*14 00*	14 27	*14 27*	*15 00*	15 27	*15 27*
96	*Bruxelles-Brussel* Midi/Zuid		*9 34*	*10 06*	10 34	*10 34*	*11 06*	11 34	*11 34*		*12 06*	12 34	*12 34*	*13 06*	13 34	*13 34*	*14 06*	14 34	*14 34*	*15 06*	15 34	*15 34*
0	**Mons**		10 34	11 06	11 15	11 34	12 02	12 15	12 34	12 38	13 02	13 15	13 34	14 02	14 15	14 34	15 02	15 15	15 34	16 02	16 15	16 34
5	Jemappes			11 11	11 20		12 07	12 20		12 43	13 07	13 20		14 07	14 20		15 07	15 20		16 07	16 20	
7	Quaregnon			11 14	11 23		12 10	12 23		12 46	13 10	13 23		14 10	14 23		15 10	15 23		16 10	16 23	
9	**Saint-Ghislain**	○		11 17 [2]	11 26		12 13 [2]	12 26		12 49	13 13 [2]	13 26		14 13 [2]	14 26		15 13 [2]	15 26		16 13 [2]	16 26	
97	*Quiévrain*	○		*11 44*	11 44		*12 44*	12 44		*13 15*	*13 44*	13 44		*14 44*	14 44		*15 44*	15 44		*16 44*	16 44	
9	**Saint-Ghislain**			11 19			12 15			12 51	13 15			14 15			15 15			16 15		
17	Ville-Pommerœul									12 58												
20	Harchies									13 01												
23	Blaton			11 29			12 25			13 06	13 25			14 25			15 25			16 25		
29	Péruwelz			11 34			12 30			13 11	13 30			14 30			15 30			16 30		
34	Callenelle									13 15												
37	Maubray									13 18												
41	Antoing			11 42			12 38			13 22	13 38			14 38			15 38			16 38		
48	**Tournai**	○	[1] 10 57	11 47		[1] 11 57	12 43		[1] 12 57	13 27	13 43		13 57	14 43		[1] 14 57	15 43		[1] 15 57	[1] 16 43		[1] 16 57
94	*Mouscron/Moeskroen*	○	*11 24*	*12 24*		*12 24*			*13 24*				*14 24*			*15 24*			*16 24*	17 01		*17 24*
94	*Lille Flandres*	○	11 20	*12 40*		12 40	*13 17*		13 17							15 32	*16 23*		16 23			17 51
94	*Ath*	○		*12 13*			*13 13*				*14 13*			*15 13*			*16 13*			*17 13*		
94	*Bruxelles-Brussel* Midi/Zuid	○		*12 49*			*13 49*				*14 49*			*15 49*			*16 49*			*17 49*		
94	*Bruxelles-Brussel* Centr.	○		*12 54*			*13 54*				*14 54*			*15 54*			*16 54*			*17 54*		
94	*Bruxelles-Brussel* Nord/Noord	○		*12 58*			*13 58*				*14 58*			*15 58*			*16 58*			*17 58*		

[1] Zie verder tabel 94.
[2] Zie verder tabel 97.
[3] Bestemming eveneens Oostende 10 29 als trein T 6804 (Kortrijk V. 9 40).
[4] Bestemming De Panne 10 32.
[5] Zie verder tabellen 94, 75, 66, 73.

[1] Voir tableau 94.
[2] Voir tableau 97.
[3] Destination également Ostende 10 29 comme train T 6804 (Courtrai D. 9 40).
[4] Destination La Panne 10 32.
[5] Voir tableaux 94, 75, 66, 73.

MONS

Mons, Cité porte-bonheur

B-Excursion 126*

78



Op 14 juli 98 zullen **alle** treinen tussen Doornik en Lille Flandres rijden volgens de dienstregeling op zondag: zie tabel 94 ©. De treinen **IC D** zullen beperkt worden tot Doornik.

Le 14 juillet 98, **tous** les trains entre Tournai et Lille Flandres circuleront sous l'horaire du dimanche: voir tableau 94 ©. Les trains **IC D** seront limités à Tournai.

tab km			P 8561	P 8861	IR k 3816	IC F 1737	P 8520	IC D 938	P 8863	IR k 3817	IC F 1738	IC D 939	IR k 3818	IC F 1739	IC D 940	IR k 3819	IC F 1740	IC D 941	IR k 3820	IC F 1741	IC D 942	IR k 3821
125	*Liège-Guillemins*		*14 52*	*14 52*		**15 08**	*15 08*	**15 52**	*15 52*		**16 08**	**16 52**		**17 08**	**17 52**		**18 08**	**18 52**		**19 08**	**19 52**	
130	*Namur*		*15 32*	*15 32*				**16 32**	*16 32*			**17 32**			**18 32**			**19 32**			**20 32**	
118	*Charleroi-Sud*		*16 02*	*16 02*	**16 22**	*16 22*		**17 02**	*17 02*	**17 22**	*17 22*	**18 02**	**18 22**	*18 22*	**19 02**	**19 22**	*19 22*	**20 02**	**20 22**	*20 22*	**21 02**	**21 22**
118	*La Louvière-Sud*		*16 20*	*16 20*	**16 40**	*16 40*		**17 20**	*17 20*	**17 40**	*17 40*	**18 20**	**18 40**	*18 40*	**19 20**	**19 40**	*19 40*	**20 20**	**20 40**	*20 40*	**21 20**	**21 40**
96	*Bruxelles-Brussel*	*Nord/Noord*			*15 56*	**16 23**	*16 23*	*16 23*		*16 56*	**17 23**	*17 34*	*17 56*	**18 23**	*18 23*	*18 56*	**19 23**	*19 23*	*19 56*	**20 23**	*20 23*	*20 56*
96		*Centr.*			*16 00*	**16 27**	*16 27*	*16 27*		*17 00*	**17 27**	*17 38*	*18 00*	**18 27**	*18 27*	*19 00*	**19 27**	*19 27*	*20 00*	**20 27**	*20 27*	*21 00*
96		*Midi/Zuid*			*16 06*	**16 34**	*16 34*	*16 34*		*17 06*	**17 34**	*17 43*	*18 06*	**18 34**	*18 34*	*19 06*	**19 34**	*19 34*	*20 06*	**20 34**	*20 34*	*21 06*
0	**Mons**		16 38	16 43	**17 02**	**17 15**	17 26	**17 35**	17 41	**18 02**	**18 15**	**18 34**	**19 02**	**19 16**	**19 34**	**20 02**	**20 15**	**20 34**	**21 02**	**21 15**	**21 34**	**22 02**
5	Jemappes		16 43	16 48	**17 07**	**17 20**	17 31	|	17 46	**18 07**	**18 20**	|	**19 07**	**19 21**	|	**20 07**	**20 20**	|	**21 07**	**21 20**	|	**22 07**
7	Quaregnon		16 47	16 51	**17 10**	**17 23**	17 35	|	17 49	**18 10**	**18 23**	|	**19 10**	**19 24**	|	**20 10**	**20 23**	|	**21 10**	**21 23**	|	**22 10**
9	**Saint-Ghislain**	○	16 50	2 16 54	**17 13**	2 **17 26**	17 38	|	2 17 52	**18 13**	2 **18 26**	|	**19 13**	2 **19 27**	|	**20 13**	2 **20 26**	|	**21 13**	2 **21 26**	|	**22 13**
97	*Quiévrain*	○	*17 09*	17 09	*17 44*	**17 44**	*18 07*		18 07	*18 44*	**18 44**		*19 44*	**19 44**		*20 44*	**20 44**		*21 44*	**21 44**		*22 44*
9	**Saint-Ghislain**		16 52		**17 15**		17 44	|	|	**18 15**	|	|	**19 15**	|	|	**20 15**	|	|	**21 15**	|	|	**22 15**
17	Ville-Pommerœul		16 59		|		17 51	|	|	|	|	|	|	|	|	|	|	|	|	|	|	|
20	Harchies		17 02		|		17 54	|	|	|	|	|	|	|	|	|	|	|	|	|	|	|
23	Blaton		17 07		**17 25**		17 59	|	|	**18 25**	|	|	**19 25**	|	|	**20 25**	|	|	**21 25**	|	|	**22 25**
29	Péruwelz		17 12		**17 30**		18 04	|	|	**18 30**	|	|	**19 30**	|	|	**20 30**	|	|	**21 30**	|	|	**22 30**
34	Callenelle		17 16		|		18 09	|	|	|	|	|	|	|	|	|	|	|	|	|	|	|
37	Maubray		17 19		|		18 12	|	|	|	|	|	|	|	|	|	|	|	|	|	|	|
41	Antoing		17 24		**17 38**		18 17	|	|	**18 38**	|	|	**19 38**	|	|	**20 38**	|	|	**21 38**	|	|	**22 38**
48	**Tournai**	○	1 17 29		**17 43**		18 22	1 **17 58**		**18 43**		1 **18 57**	**19 43**		1 **19 57**	**20 43**		1 **20 57**	**21 43**		1 **21 57**	**22 43**
94	*Mouscron/Moeskroen*	○	17 47		*18 04*			*18 24*		*19 03*		*19 24*			*20 24*			*21 24*			*22 24*	
94	*Lille Flandres*	○			*18 26*			**18 26**		*19 20*		**19 20**	*20 17*		**20 17**	*21 21*		**21 21**	*22 20*		**22 20**	
94	*Ath*	○	*18 13*		*18 13*					*19 13*			*20 13*			*21 13*			*22 13*			*23 13*
94	*Bruxelles-Brussel*	*Midi/Zuid* ○	*18 49*		*18 49*					*19 49*			*20 49*			*21 49*			*22 49*			*23 49*
94		*Centr.* ○	*18 54*		*18 54*					*19 54*			*20 54*			*21 54*			*22 54*			*23 54*
94		*Nord/Noord* ○	*18 58*		*18 58*					*19 58*			*20 58*			*21 58*			*22 58*			*23 58*

DOORNIK

Op ontdekking in Doornik

B-Dagtrip 153

tab km			IC F 1742	IC D 943	IC F 1743	IC F 1744			
						3			
125	*Liège-Guillemins*		20 08	20 52	21 08	22 08			
130	*Namur*			21 32					
118	*Charleroi-Sud*		*21 22*	22 02	*22 22*				
118	*La Louvière-Sud*		*21 40*	22 20	*22 40*				
96	*Bruxelles-Brussel*	*Nord/Noord*	21 23	*21 23*	22 23	23 23			
96		*Centr.*	21 27	*21 27*	22 27	23 27			
96		*Midi/Zuid*	21 34	*21 34*	22 34	23 34			
0	**Mons**		22 15	22 34	23 15	0 15			
5	Jemappes		22 20	22 39	23 20	0 20			
7	Quaregnon		22 23	22 42	23 23	0 23			
9	**Saint-Ghislain**	○	2 22 26	22 45	23 26	0 26			
97	*Quiévrain*	○	22 44						
9	**Saint-Ghislain**			22 47					
17	Ville-Pommerœul			|					
20	Harchies			|					
23	Blaton			22 57					
29	Péruwelz			23 02					
34	Callenelle			|					
37	Maubray			|					
41	Antoing			23 10					
48	**Tournai**	○		23 15					
94	*Mouscron/Moeskroen*	○							
94	*Lille Flandres*	○							
94	*Ath*	○							
94	*Bruxelles-Brussel*	*Midi/Zuid* ○							
94		*Centr.* ○							
94		*Nord/Noord* ○							

1 Zie verder tabel 94.
2 Zie verder tabel 97.
3 Rijdt ook de nachten van vrijdag op zaterdag.
Rijdt niet de nachten van zondag op maandag.

1 Voir tableau 94.
2 Voir tableau 97.
3 Circule également les nuits du vendredi au samedi.
Ne circule pas les nuits du dimanche au lundi.

Que d'atouts dans notre jeu de

CARTES TRAIN !

B

78



Op 14 juli 98 zullen **alle** treinen tussen Lille Flandres en Doornik rijden volgens de dienstregeling op zondag: zie tabel 94 ©. De treinen **IC D** zullen Doornik als herkomst hebben.

Le 14 juillet 98, **tous** les trains entre Lille Flandres et Tournai circuleront sous l'horaire du dimanche: voir tableau 94 ©. Les trains **IC D** auront Tournai pour origine.

tab km		IC F 1704	P 7860	IC F 1705	IR k 3826	P 7800	IC D 905	IC F 1706	IR k 3827	P 7862	P 7520	IC D 906	IC F 1707	IR k 3828	P 7864	P 7560	IC D 907	IC F 1708	IR k 3829	IC D 908	IC F 1709
94	Bruxelles-Brussel Nord/Noord								5 02		5 02			6 02		6 02	6 35		7 02		
94	Bruxelles-Brussel Centr.								5 06		5 06			6 06		6 06	6 39		7 06		
94	Bruxelles-Brussel Midi/Zuid								5 10		5 10			6 11		6 11	6 44		7 11		
94	Ath								5 47		5 47			6 47		6 47	7 22		7 47		
94	Lille Flandres											6 28		6 28			6 54			8 43	
94	Mouscron/Moeskroen				4 50		5 36		5 56		6 13	6 36		6 56		6 56	7 36		7 59	8 36	
0	**Tournai**				5 10		6 03		6 17		6 31	7 03		7 17		7 21	8 03		8 17	9 03	
7	Antoing				5 16				6 23		6 37			7 23		7 27			8 23		
11	Maubray				5 19						6 41					7 30					
14	Callenelle				5 22						6 44					7 33					
19	Péruwelz				5 27				6 31		6 50			7 31		7 38			8 31		
25	Blaton				5 32				6 36		6 55			7 36		7 43			8 36		
28	Harchies				5 36						6 59					7 47					
31	Ville-Pommerœul				5 39						7 02					7 50					
39	**Saint-Ghislain** ○				5 46				6 45		7 09			7 45		7 57			8 45		
97	Quiévrain			5 16	5 16	5 53		6 16	6 16	6 44	6 44		7 16	7 16	7 44	7 44		8 16	8 16		9 16
39	**Saint-Ghislain**	4 30	4 51	5 34	5 47	6 09		6 34	6 47	6 59	7 11		7 34	7 47	7 59	8 02		8 34	8 47		9 34
41	Quaregnon	4 33	4 54	5 37	5 50	6 12		6 37	6 50	7 02	7 14		7 37	7 50	8 02	8 05		8 37	8 50		9 37
43	Jemappes	4 36	4 57	5 40	5 53	6 16		6 40	6 53	7 05	7 18		7 40	7 53	8 05	8 09		8 40	8 53		9 40
48	**Mons** ○	[1] 4 41	5 02	[2] 5 45	[3] 5 58	[4] 6 21	[5] 6 26	[6] 6 45	[3] 6 58	7 10	[4] 7 23	[5] 7 26	[2] 7 45	[3] 7 58	8 10	8 14	[5] 8 26	[6] 8 45	[3] 8 58	[5] 9 26	[2] 9 45
96	Bruxelles-Brussel Midi/Zuid ○	5 26	5 54	6 26	6 54	7 17	7 26	7 26	7 54	8 17	8 17	8 26	8 26	8 54			9 26	9 26	9 54	10 26	10 26
96	Bruxelles-Brussel Centr. ○	5 33	6 00	6 33	7 00	7 24	7 33	7 33	8 00	8 22	8 22	8 33	8 33	9 00			9 33	9 33	10 00	10 33	10 33
96	Bruxelles-Brussel Nord/Noord ○	5 37	6 04	6 37	7 04	7 28	7 37	7 37	8 04	8 26	8 26	8 37	8 37	9 04			9 37	9 37	10 04	10 37	10 37
118	La Louvière-Sud ○	5 20		6 20	6 20	6 40	6 40	7 20	7 20	7 40	7 40	7 40	8 20	8 20	8 40	8 40	8 40	9 20	9 20	9 40	10 20
118	Charleroi-Sud ○	5 38		6 38	6 38	6 58	6 58	7 38	7 38	7 58	7 58	7 58	8 38	8 38	8 58	8 58	8 58	9 38	9 38	9 58	10 38
130	Namur ○					7 28	7 28			8 28	8 28	8 28			9 28	9 28	9 28			10 28	
125	Liège-Guillemins ○	6 52		7 52		8 08	8 08	8 52		9 08	9 08	9 08	9 52		10 08	10 08	10 08	10 52		11 08	11 52

BERGEN

B-Dagtrip 126*

Op culturele ontdekking

tab km			IR k 3830	IC D 909	IC F 1710	IR k 3831	IC D 910	IC F 1711	IR k 3832	IC D 911	IC F 1712	IR k 3833	P 7564 ③ ●	IC D 912	IC F 1713	IR k 3834	IC D 913	IC F 1714	IR k 3835	IC D 914	IC F 1715	IR k 3836
94	Bruxelles-Brussel	Nord/Noord	8 02			9 02			10 02			11 02	11 02			12 02			13 02			14 02
94		Centr.	8 06			9 06			10 06			11 06	11 06			12 06			13 06			14 06
94		Midi/Zuid	8 11			9 11			10 11			11 11	11 11			12 11			13 11			14 11
94	*Ath*		8 47			9 47			10 47			11 47	11 47			12 47			13 47			14 47
94	*Lille Flandres*		8 43	9 38		9 38	10 25		10 25					12 15			13 43		13 43	14 40		14 40
94	*Mouscron/Moeskroen*			9 36			10 36			11 36				12 36			13 36			14 36		
0	**Tournai**		9 17	10 03		10 17	11 03		11 17	12 03		12 17	12 21	13 03		13 17	14 03		14 17	15 03		15 17
7	Antoing		9 23	|	|	10 23	|	|	11 23	|	|	12 23	12 27	|	|	13 23	|	|	14 23	|	|	15 23
11	Maubray		|	|	|	|	|	|	|	|	|	12 30	|	|	|	|	|	|	|	|	|
14	Callenelle		|	|	|	|	|	|	|	|	|	12 33	|	|	|	|	|	|	|	|	|
19	Péruwelz		9 31	|	|	10 31	|	|	11 31	|	|	12 31	12 38	|	|	13 31	|	|	14 31	|	|	15 31
25	Blaton		9 36	|	|	10 36	|	|	11 36	|	|	12 36	12 43	|	|	13 36	|	|	14 36	|	|	15 36
28	Harchies		|	|	|	|	|	|	|	|	|	12 47	|	|	|	|	|	|	|	|	|
31	Ville-Pommerœul		|	|	|	|	|	|	|	|	|	12 50	|	|	|	|	|	|	|	|	|
39	**Saint-Ghislain**	○	9 45	|	|	10 45	|	|	11 45	|	|	12 45	7 12 57	|	|	13 45	|	|	14 45	|	|	15 45
97	*Quiévrain*		9 16		10 16	10 16		11 16	11 16		12 16	12 16			13 16	13 16		14 16	14 16		15 16	15 16
39	**Saint-Ghislain**		9 47	|	10 34	10 47	|	11 34	11 50	|	12 34	12 47	|	|	13 34	13 47	|	14 34	14 47	|	15 34	15 47
41	Quaregnon		9 50	|	10 37	10 50	|	11 37	11 53	|	12 37	12 50	|	|	13 37	13 50	|	14 37	14 50	|	15 37	15 50
43	Jemappes		9 53	|	10 40	10 53	|	11 40	11 56	|	12 40	12 53	|	|	13 40	13 53	|	14 40	14 53	|	15 40	15 53
48	**Mons**	○	3 9 58	5 10 26	6 10 45	3 10 58	5 11 26	2 11 45	3 12 01	5 12 26	6 12 45	3 12 58	|	5 13 26	2 13 45	3 13 58	5 14 26	6 14 45	3 14 58	5 15 26	2 15 45	3 15 58
96	Bruxelles-Brussel	Midi/Zuid ○	10 54	11 26	11 26	11 54	12 26	12 26	12 54	13 26	13 26	13 54	|	14 26	14 26	14 54	15 26	15 26	15 54	16 26	16 26	16 54
96		Centr. ○	11 00	11 33	11 33	12 00	12 33	12 33	13 00	13 33	13 33	14 00	|	14 33	14 33	15 00	15 33	15 33	16 00	16 33	16 33	17 00
96		Nord/Noord ○	11 04	11 37	11 37	12 04	12 37	12 37	13 04	13 37	13 37	14 04	|	14 37	14 37	15 04	15 37	15 37	16 04	16 37	16 37	17 04
118	*La Louvière-Sud*	○	10 20	10 40	11 20	11 20	11 40	12 23	12 23	12 40	13 20	13 20	|	13 40	14 20	14 20	14 40	15 20	15 20	15 40	16 20	16 20
118	*Charleroi-Sud*	○	10 38	10 58	11 38	11 38	11 58	12 23	12 41	12 58	13 38	13 38	|	13 58	14 38	14 38	14 58	15 38	15 38	15 58	16 38	16 38
130	*Namur*	○	|	11 28	|	|	12 28	12 53	|	13 28	|	|	14 28	|	|	|	15 28	|	|	16 28	|	|
125	*Liège-Guillemins*	○	|	12 08	12 52	|	13 08	13 52	|	14 08	14 52	|	|	15 08	15 52	|	16 08	16 52	|	17 08	17 52	|

1 Zie verder tabellen 96, 36, 40.
2 Zie verder tabellen 96, 36, 37.
3 Zie verder tabel 118.
4 Zie verder tabel 96.
5 Zie verder tabellen 118, 130, 125, 34.
6 Zie verder tabellen 96, 36.
7 Zie verder tabel 97.

1 Voir tableaux 96, 36, 40.
2 Voir tableaux 96, 36, 37.
3 Voir tableau 118.
4 Voir tableau 96.
5 Voir tableaux 118, 130, 125, 34.
6 Voir tableaux 96, 36.
7 Voir tableau 97.

TOURNAI

A la découverte de Tournai

B-Excursion 153

78



Op 14 juli 98 zullen **alle** treinen tussen Lille Flandres en Doornik rijden volgens de dienstregeling op zondag: zie tabel 94 ©. De treinen **IC D** zullen Doornik als herkomst hebben.

Le 14 juillet 98, **tous** les trains entre Lille Flandres et Tournai circuleront sous l'horaire du dimanche: voir tableau 94 ©. Les trains **IC D** auront Tournai pour origine.

tab km			P 8860	IC D 915	IC F 1716	IR k 3837	P 8862	IC D 916	IC F 1717	IR k 3838	IC D 917	IC F 1718	IR k 3839	IC D 918	IC F 1719	IR k 3840	IC D 919	IC F 1720	IR k 3841	T 6954	IC D 920	IC F 1721
																				⑤ ☼ ⑥		
94	Bruxelles-Brussel	Nord/Noord				15 02	15 02			16 02	16 33		17 02	17 37		18 02			19 02			
94		Centr.				15 06	15 06			16 06	16 37		17 06	17 41		18 06			19 06			
94		Midi/Zuid				15 11	15 11			16 11	16 42		17 11	17 46		18 11			19 11			
94	Ath					15 47	15 47			16 47	17 25		17 47	18 24		18 47			19 47			
94	Lille Flandres			15 42		15 42	15 49	16 34		16 34	17 08			18 42		18 42	19 39		19 39		20 40	
94	Mouscron/Moeskroen			15 36			16 13	16 36		16 59	17 36			18 36			19 36			20 42	20 36	
0	**Tournai**			16 03		16 17	16 31	17 03		17 17	18 03		18 17	19 03		19 17	20 03		20 17	20 55	21 03	
7	Antoing					16 23	16 37			17 23			18 23			19 23			20 23			
11	Maubray						16 41															
14	Callenelle						16 44															
19	Péruwelz					16 31	16 49			17 31			18 31			19 31			20 31			
25	Blaton					16 36	16 54			17 36			18 36			19 36			20 36			
28	Harchies						16 58															
31	Ville-Pommerœul						17 01															
39	**Saint-Ghislain**	○				16 45	17 08			17 45			18 45			19 45			20 45	21 14		
97	Quiévrain					16 16	16 16			17 16	17 16		18 16	18 16		19 16	19 16		20 16	20 16		21 16
39	**Saint-Ghislain**		16 10			16 34	16 47	17 10		17 34	17 47		18 34	18 47		19 34	19 47		20 34	20 47	21 15		21 34
41	Quaregnon		16 13			16 37	16 50	17 13		17 37	17 50		18 37	18 50		19 37	19 50		20 37	20 50			21 37
43	Jemappes		16 17			16 40	16 53	17 17		17 40	17 53		18 40	18 53		19 40	19 53		20 40	20 53			21 40
48	**Mons**	○	16 22	① 16 26	② 16 45	③ 16 58	17 22	① 17 26	② 17 45	③ 17 58	① 18 26	④ 18 45	③ 18 58	① 19 26	② 19 45	③ 19 58	① 20 26	④ 20 45	③ 20 58	③ 21 22	① 21 26	④ 21 45	
96	Bruxelles-Brussel	Midi/Zuid	○		17 26	17 26	17 54		18 26	18 26	18 54	19 28	19 28	19 54	20 26	20 26	20 54	21 26	21 26	21 54		22 26	22 26
96		Centr.	○		17 33	17 33	18 00		18 33	18 33	19 00	19 33	19 33	20 00	20 33	20 33	21 00	21 33	21 33	22 00		22 33	22 33
96		Nord/Noord	○		17 37	17 37	18 04		18 37	18 37	19 04	19 37	19 37	20 04	20 37	20 37	21 04	21 37	21 37	22 04		22 37	22 37
118	La Louvière-Sud		○	16 40	16 40	17 20	17 20	17 40	17 40	18 20	18 20	18 40	19 20	19 20	19 40	20 20	20 20	20 40	21 20	21 20	21 37	21 40	22 20
118	Charleroi-Sud		○	16 58	16 58	17 38	17 38	17 58	17 58	18 38	18 38	18 58	19 38	19 38	19 58	20 38	20 38	20 58	21 38	21 38	21 58	21 58	22 38
130	Namur		○	17 28	17 28			18 28	18 28			19 28			20 28			21 28			22 28	22 28	
125	Liège-Guillemins		○	18 08	18 08	18 52		19 08	19 08	19 52		20 08	20 52		21 08	21 52		22 08	22 52		23 08	23 08	23 52

MONS

B-Excursion 126*

Mons, Cité porte-bonheur

tab km			IR k 3842	IC D 921	IC F 1722	IR k 3843	IC D 922
94	Bruxelles-Brussel	Nord/Noord	20 02			21 02	
94		Centr.	20 06			21 06	
94		Midi/Zuid	20 11			21 11	
94	Ath		20 47			21 47	
94	Lille Flandres		20 40	21 43		21 43	22 44
94	Mouscron/Moeskroen			21 36			22 36
0	**Tournai**		21 17	22 03		22 17	23 03
7	Antoing		21 23			22 23	
11	Maubray						
14	Callenelle						
19	Péruwelz		21 31			22 31	
25	Blaton		21 36			22 36	
28	Harchies						
31	Ville-Pommerœul						
39	**Saint-Ghislain**	○	21 45			22 45	
97	Quiévrain		21 16		22 16	22 16	
39	**Saint-Ghislain**		21 47		22 34	22 47	
41	Quaregnon		21 50		22 37	22 50	
43	Jemappes		21 53		22 40	22 53	
48	**Mons**	○	[3] 21 58	[1] 22 26	[7] 22 45	22 58	[3] 23 26
96	Bruxelles-Brussel	Midi/Zuid ○	22 54	23 26	23 26		
96		Centr. ○	23 00	23 33	23 33		
96		Nord/Noord ○	23 04	23 37	23 37		
118	La Louvière-Sud	○	22 20	22 40			23 40
118	Charleroi-Sud	○	22 38	22 58			23 58
130	Namur	○		23 33			
125	Liège-Guillemins	○		0 20			

[1] Zie verder tabellen 118, 130, 125, 34.
[2] Zie verder tabellen 96, 36, 37.
[3] Zie verder tabel 118.
[4] Zie verder tabellen 96, 36.
[5] Herkomst eveneens Oostende 19 31 als trein T 6854.
[6] Herkomst De Panne 19 28.
[7] Zie verder tabel 96.

[1] Voir tableaux 118, 130, 125, 34.
[2] Voir tableaux 96, 36, 37.
[3] Voir tableau 118.
[4] Voir tableaux 96, 36.
[5] Origine également Ostende 19 31 comme train T 6854.
[6] Origine La Panne 19 28.
[7] Voir tableau 96.

Fais ce que tu veux !

GO PASS

82



tab km			P 7970	P 7972	P 7974	P 7976	P 7978	P 7978	P 8972	P 8974	P 8976	P 8978
			1	1	1	1	1 2	1 ●	1	1	1	1
50	Brussel-Bruxelles	*Noord/Nord*			*6 20*	*7 20*	*11 20*		*15 15*	*15 55*	*17 00*	*17 55*
50		*Centr.*			*6 24*	*7 24*	*11 24*		*15 10*	*15 59*	*17 04*	*17 59*
50		*Zuid/Midi*			*6 30*	*7 30*	*11 30*		*15 06*	*16 04*	*17 09*	*18 04*
50	*Denderleeuw*		*5 04*	*6 11*	*6 49*	*7 49*	*11 49*	*12 11*	*15 45*	*16 22*	*17 29*	*18 22*
50	*Gent-Sint-Pieters*			*5 57*	*6 50*	*7 33*	*11 33*	*11 33*		*16 09*	*17 09*	
0	**Aalst**		5 32	6 28	7 21	8 12	12 10	12 26	15 57	16 41	17 41	18 32
1	Aalst-Kerrebroek		5 34	6 30	7 23	8 14	12 12	12 28	15 59	16 43	17 43	18 34
4	Vijfhuizen		5 38	6 34	7 27	8 18	12 16	12 32	16 03	16 47	17 47	18 38
6	Erpe-Mere		5 42	6 38	7 31	8 21	12 20	12 36	16 07	16 51	17 51	18 42
9	Bambrugge		5 45	6 41	7 34	8 24	12 23	12 39	16 10	16 54	17 54	18 45
10	**Burst**	○	5 48	6 44	7 37	8 26	12 26	3 12 42	16 13	16 57	17 57	18 48
89	*Denderleeuw*	○	*6 00*	*7 16*	*7 57*				*16 42*			
89	Brussel-Bruxelles	*Zuid/Midi* ○	*6 16*	*7 33*	*8 27*				*17 03*			
89		*Centr.* ○	*6 22*	*7 40*	*8 32*				*17 09*			
89		*Noord/Nord* ○	*6 26*	*7 44*	*8 27*				*17 13*			

1 Enkel tweede klas.
2 Rijdt enkel tijdens de schoolvakantie.
3 Zie verder tabel 89.

1 Uniquement deuxième classe.
2 Circule uniquement pendant les vacances scolaires.
3 Voir tableau 89.

B-Dagtrips **meer dan 100 attracties - trein inbegrepen**



tab km			P 7971	P 7973	P 7975	P 7977	P 7979	P 7979	P 8973	P 8975	P 8977	P 8979
			1	1	1	1	1 2	1 ●	1	1	1	1
89	Brussel-Bruxelles	Noord/Nord		5 47	6 47					15 59	17 06	17 47
89		Centr.		5 51	6 51					16 03	17 10	17 51
89		Zuid/Midi		5 57	6 56					16 09	17 15	17 57
89	Denderleeuw		5 18	6 18	7 18					16 42	17 34	18 18
0	**Burst**		5 56	6 50	7 46	8 34	12 34	13 34	16 19	17 03	18 03	18 56
1	Bambrugge		5 59	6 53	7 49	8 37	12 37	13 37	16 22	17 06	18 06	18 59
4	Erpe-Mere		6 02	6 56	7 52	8 40	12 40	13 40	16 25	17 09	18 09	19 02
6	Vijfhuizen		6 06	7 00	7 56	8 44	12 44	13 44	16 29	17 13	18 13	19 06
9	Aalst-Kerrebroek		6 10	7 04	8 00	8 48	12 48	13 48	16 33	17 17	18 17	19 10
10	**Aalst**	○	6 12	7 06	8 02	8 50	12 50	13 50	16 35	17 19	18 19	19 12
50	Gent-Sint-Pieters	○	6 51	7 51		9 27	13 27	14 27	17 11	17 51	18 51	19 51
50	Denderleeuw	○	6 26	7 22	8 15	9 11	13 11	14 11	16 49	17 38	18 38	19 38
50	Brussel-Bruxelles	Zuid/Midi ○	6 46	7 39	8 54	9 30	13 30	14 30		17 56	18 56	19 56
50		Centr. ○	6 51	7 44	8 50	9 36	13 36	14 36		18 01	19 01	20 01
50		Noord/Nord ○	6 55	7 48	8 45	9 40	13 40	14 40		18 05	19 05	20 05

1 Enkel tweede klas.
2 Rijdt enkel tijdens de schoolvakantie.

1 Uniquement deuxième classe.
2 Circule uniquement pendant les vacances scolaires.

BRUSSEL

Walviswereld Greenpeace

B-Dagtrip 172*

86



tab km			L 1955	L 1956	L 1957	P 7960	L 1958	L 1959	L 1960	L 1961	L 1962	L 1963	L 1964	L 1965	L 1966	P 8961	L 1967	P 8962	L 1968	P 8963 ▲	L 1969	L 1970
50a	*Brussel-Bruxelles*	*Noord/Nord*			6 09	6 26	7 09	8 09	9 09	10 09	11 09	12 09	13 09	14 09	15 09	15 26	16 16	16 28	17 14	17 31	18 08	19 09
50a		*Centr.*			6 13	6 30	7 13	8 13	9 13	10 13	11 13	12 13	13 13	14 13	15 13	15 30	16 20	16 33	17 18	17 35	18 12	19 13
50a		*Zuid/Midi*			6 18	6 36	7 18	8 18	9 18	10 18	11 18	12 18	13 18	14 18	15 18	15 36	16 26	16 41	17 24	17 41	18 18	19 18
59	*Antwerpen-Centraal*			5 01	6 06			8 06	9 06	10 06	11 06	12 06	13 06	14 06	15 06		16 06		17 06		18 06	19 06
59	*Antwerpen-Berchem*			5 05	6 10			8 10	9 10	10 10	11 10	12 10	13 10	14 10	15 10		16 10		17 10		18 10	19 10
50a	*Knokke*				6 10			8 10	9 10	10 10	11 10	12 10	13 10	14 10	15 10		16 10		17 10		18 10	19 10
50a	*Blankenberge*				6 14			8 14	9 14	10 14	11 14	12 14	13 14	14 14	15 14		16 14		17 14		18 14	19 14
50a	*Brugge*			5 34	6 34	6 59	7 14	8 34	9 34	10 34	11 34	12 34	13 34	14 34	15 34	15 41	16 34	16 41	17 34	17 41	18 34	19 34
0	**Gent-Sint-Pieters**			6 00	7 00	7 26	7 54	9 00	10 00	11 00	12 00	13 00	14 00	15 00	16 00	16 22	17 00	17 22	18 00	18 22	19 00	20 00
7	**De Pinte**			6 08	7 08	7 33	8 01	9 08	10 08	11 08	12 08	13 08	14 08	15 08	16 08	16 30	17 08	17 30	18 08	18 30	19 08	20 08
11	Eke-Nazareth			6 13	7 13	7 38	8 06	9 13	10 13	11 13	12 13	13 13	14 13	15 13	16 13	16 35	17 13	17 35	18 13	18 35	19 13	20 13
15	Gavere-Asper			6 17	7 17	7 42	8 10	9 17	10 17	11 17	12 17	13 17	14 17	15 17	16 17	16 39	17 17	17 39	18 17	18 39	19 17	20 17
17	Zingem			6 20	7 20	7 46	8 14	9 20	10 20	11 20	12 20	13 20	14 20	15 20	16 20	16 43	17 20	17 43	18 20	18 43	19 20	20 20
22	Eine			6 25	7 25	7 52	8 19	9 25	10 25	11 25	12 25	13 25	14 25	15 25	16 25	16 48	17 25	17 48	18 25	18 48	19 25	20 25
25	**Oudenaarde**	○		6 28	7 28	7 56	8 22	9 28	10 28	11 28	12 28	13 28	14 28	15 28	16 28	16 52	17 28	17 52	18 28	18 52	19 28	20 28
89	*Brussel-Bruxelles*	*Zuid/Midi* ○		7 18	8 16		9 16	10 16	11 16	12 16	13 16	14 16	15 16	16 16	17 16		18 16		19 16		20 16	21 16
89		*Centr.* ○		7 23	8 21		9 22	10 22	11 22	12 22	13 22	14 22	15 22	16 22	17 22		18 22		19 22		20 22	21 22
89		*Noord/Nord* ○		7 27	8 25		9 26	10 26	11 26	12 26	13 26	14 26	15 26	16 26	17 26		18 26		19 26		20 26	21 26
89	*Brussel-Bruxelles*	*Noord/Nord*		5 32	6 34		7 34	8 34	9 34	10 34	11 34	12 34	13 34	14 34	15 34	15 59	16 34	16 44	17 34		18 34	19 34
89		*Centr.*		5 36	6 38		7 38	8 38	9 38	10 38	11 38	12 38	13 38	14 38	15 38	16 03	16 38	16 48	17 38		18 38	19 38
89		*Zuid/Midi*		5 40	6 44		7 44	8 44	9 44	10 44	11 44	12 44	13 44	14 44	15 44	16 09	16 44	16 53	17 44		18 44	19 44
25	**Oudenaarde**		5 40	6 30	7 30	7 59	8 30	9 30	10 30	11 30	12 30	13 30	14 30	15 30	16 30	17 04	17 30	17 56	18 30		19 30	20 30
38	**Ronse/Renaix**	○	5 52	6 42	7 42	8 11	8 42	9 42	10 42	11 42	12 42	13 42	14 42	15 42	16 42	17 16	17 42	18 09	18 42		19 42	20 42

BLANKENBERGE + ZEEBRUGGE

B-Dagtrip 187

National Sea Life Blankenberge + Havenrondvaart Zeebrugge

tab km			L 1971	L 1972					
50a	*Brussel-Bruxelles*	*Noord/Nord*	*20 09*	*21 26*					
50a		*Centr.*	*20 13*	*21 30*					
50a		*Zuid/Midi*	*20 18*	*21 36*					
59	*Antwerpen-Centraal*		*20 06*	*21 06*					
59	*Antwerpen-Berchem*		*20 10*	*21 10*					
50a	*Knokke*		*20 10*	*21 10*					
50a	*Blankenberge*		*20 14*	*21 14*					
50a	*Brugge*		*20 34*	*21 34*					
0	**Gent-Sint-Pieters**		21 00	22 11					
7	**De Pinte**		21 08	22 19					
11	Eke-Nazareth		21 13	22 24					
15	Gavere-Asper		21 17	22 28					
17	Zingem		21 20	22 31					
22	Eine		21 25	22 36					
25	**Oudenaarde**	○	21 28	22 39					
89	*Brussel-Bruxelles*	*Zuid/Midi* ○	*22 16*						
89		*Centr.* ○	*22 22*						
89		*Noord/Nord* ○	*22 26*						
89	*Brussel-Bruxelles*	*Noord/Nord*	*20 34*						
89		*Centr.*	*20 38*						
89		*Zuid/Midi*	*20 44*						
25	**Oudenaarde**		21 30						
38	**Ronse/Renaix**	○	21 42						

Samen per trein is zo voordelig.

MULTI PASS

86



tab km			L 1976	P 7961 ▲	L 1977	P 7962	L 1978	P 7963	L 1979	L 1980	L 1981	L 1982	L 1983	L 1984	L 1985	L 1986	L 1987	P 8960	L 1988	L 1989	L 1990	L 1991
0	**Ronse/Renaix**		5 07		6 17	6 43	7 15	7 46	8 17	9 17	10 17	11 17	12 17	13 17	14 17	15 17	16 17	16 44	17 17	18 17	19 17	20 17
13	**Oudenaarde**	○	5 19		6 29	6 55	7 27	7 58	8 29	9 29	10 29	11 29	12 29	13 29	14 29	15 29	16 29	16 56	17 29	18 29	19 29	20 29
89	*Brussel-Bruxelles* *Zuid/Midi*	○	*6 16*		*7 18*	*7 49*	*8 16*		*9 16*	*10 16*	*11 16*	*12 16*	*13 16*	*14 16*	*15 16*	*16 16*	*17 16*		*18 16*	*19 16*	*20 16*	*21 16*
89	*Brussel-Bruxelles* *Centr.*	○	*6 22*		*7 23*	*7 54*	*8 21*		*9 22*	*10 22*	*11 22*	*12 22*	*13 22*	*14 22*	*15 22*	*16 22*	*17 22*		*18 22*	*19 22*	*20 22*	*21 22*
89	*Brussel-Bruxelles* *Noord/Nord*	○	*6 26*		*7 27*	*7 58*	*8 25*		*9 26*	*10 26*	*11 26*	*12 26*	*13 26*	*14 26*	*15 26*	*16 26*	*17 26*		*18 26*	*19 26*	*20 26*	*21 26*
89	*Brussel-Bruxelles* *Noord/Nord*				*5 32*		*6 34*		*7 34*	*8 34*	*9 34*	*10 34*	*11 34*	*12 34*	*13 34*	*14 34*	*15 34*	*15 59*	*16 34*	*17 34*	*18 34*	*19 34*
89	*Brussel-Bruxelles* *Centr.*				*5 36*		*6 38*		*7 38*	*8 38*	*9 38*	*10 38*	*11 38*	*12 38*	*13 38*	*14 38*	*15 38*	*16 03*	*16 38*	*17 38*	*18 38*	*19 38*
89	*Brussel-Bruxelles* *Zuid/Midi*				*5 40*		*6 44*		*7 44*	*8 44*	*9 44*	*10 44*	*11 44*	*12 44*	*13 44*	*14 44*	*15 44*	*16 09*	*16 44*	*17 44*	*18 44*	*19 44*
13	**Oudenaarde**		5 21	6 06	6 31	7 06	7 29	8 04	8 31	9 31	10 31	11 31	12 31	13 31	14 31	15 31	16 31	17 06	17 31	18 31	19 31	20 31
16	Eine		5 24	6 09	6 34	7 09	7 32	8 07	8 34	9 34	10 34	11 34	12 34	13 34	14 34	15 34	16 34	17 09	17 34	18 34	19 34	20 34
21	Zingem		5 29	6 14	6 39	7 14	7 38	8 13	8 39	9 39	10 39	11 39	12 39	13 39	14 39	15 39	16 39	17 14	17 39	18 39	19 39	20 39
23	Gavere-Asper		5 32	6 18	6 42	7 18	7 42	8 16	8 42	9 42	10 42	11 42	12 42	13 42	14 42	15 42	16 42	17 18	17 42	18 42	19 42	20 42
27	Eke-Nazareth		5 36	6 22	6 46	7 22	7 46	8 20	8 46	9 46	10 46	11 46	12 46	13 46	14 46	15 46	16 46	17 21	17 46	18 46	19 46	20 46
31	**De Pinte**		5 42	6 27	6 52	7 27	7 52	8 26	8 52	9 52	10 52	11 52	12 52	13 52	14 52	15 52	16 52	17 27	17 52	18 52	19 52	20 52
38	**Gent-Sint-Pieters**	○	5 49	6 34	6 59	7 34	7 59	8 33	8 59	9 59	10 59	11 59	12 59	13 59	14 59	15 59	16 59	17 34	17 59	18 59	19 59	20 59
50a	*Brugge*	○	*6 47*	*7 01*	*7 26*	*8 01*	*8 26*	*9 01*	*9 26*	*10 26*	*11 26*	*12 26*	*13 26*	*14 26*	*15 26*	*16 26*	*17 26*	*18 01*	*18 26*	*19 26*	*20 26*	*21 26*
50a	*Blankenberge*	○			*7 46*		*8 46*		*9 46*	*10 46*	*11 46*	*12 46*	*13 46*	*14 46*	*15 46*	*16 46*	*17 46*		*18 46*	*19 46*	*20 46*	*21 46*
50a	*Knokke*	○			*7 50*		*8 50*		*9 50*	*10 50*	*11 50*	*12 50*	*13 50*	*14 50*	*15 50*	*16 50*	*17 50*		*18 50*	*19 50*	*20 50*	*21 50*
59	*Antwerpen-Berchem*	○	*6 50*		*7 50*		*8 50*		*9 50*	*10 50*	*11 50*	*12 50*	*13 50*	*14 50*	*15 50*	*16 50*	*17 50*		*18 50*	*19 50*	*20 50*	*21 50*
59	*Antwerpen-Centraal*	○	*6 54*		*7 54*		*8 54*		*9 54*	*10 54*	*11 54*	*12 54*	*13 54*	*14 54*	*15 54*	*16 54*	*17 54*		*18 54*	*19 54*	*20 54*	*21 54*
50a	*Brussel-Bruxelles* *Zuid/Midi*	○	*6 24*	*7 15*	*7 36*	*8 19*	*8 36*	*9 06*	*9 42*	*10 42*	*11 42*	*12 42*	*13 42*	*14 42*	*15 42*	*16 42*	*17 42*	*18 24*	*18 42*	*19 42*	*20 42*	*21 42*
50a	*Brussel-Bruxelles* *Centr.*	○	*6 30*	*7 21*	*7 42*	*8 24*	*8 42*	*9 11*	*9 47*	*10 47*	*11 47*	*12 47*	*13 47*	*14 47*	*15 47*	*16 47*	*17 46*	*18 30*	*18 47*	*19 47*	*20 47*	*21 47*
50a	*Brussel-Bruxelles* *Noord/Nord*	○	*6 34*	*7 25*	*7 46*	*8 28*	*8 46*	*9 15*	*9 51*	*10 51*	*11 51*	*12 51*	*13 51*	*14 51*	*15 51*	*16 51*	*17 50*	*18 34*	*18 51*	*19 51*	*20 51*	*21 51*

DE TREINKAART... **De juiste keuze.**

tab km			L 1992	L 1993					
0	**Ronse/Renaix**		21 17	22 08					
13	**Oudenaarde**	○	21 29	22 20					
89	*Brussel-Bruxelles* Zuid/Midi	○	*22 16*	*23 20*					
89	*Brussel-Bruxelles* Centr.	○	*22 22*	*23 24*					
89	*Brussel-Bruxelles* Noord/Nord	○	*22 26*	*23 28*					
89	*Brussel-Bruxelles* Noord/Nord		*20 34*						
89	*Brussel-Bruxelles* Centr.		*20 38*						
89	*Brussel-Bruxelles* Zuid/Midi		*20 44*						
13	**Oudenaarde**		21 31						
16	Eine		21 34						
21	Zingem		21 39						
23	Gavere-Asper		21 42						
27	Eke-Nazareth		21 46						
31	**De Pinte**		21 52						
38	**Gent-Sint-Pieters**	○	21 59						
50a	*Brugge*	○	*22 26*						
50a	*Blankenberge*	○	*22 46*						
50a	*Knokke*	○	*22 50*						
59	*Antwerpen-Berchem*	○	*22 50*						
59	*Antwerpen-Centraal*	○	*22 54*						
50a	*Brussel-Bruxelles* Zuid/Midi	○	*22 42*						
50a	*Brussel-Bruxelles* Centr.	○	*22 47*						
50a	*Brussel-Bruxelles* Noord/Nord	○	*22 51*						

Op reislust staat geen leeftijd

GOLDEN RAILPASS

B

89



tab km			L 2275	IC L 2327	L 1676	L 2276	IC L 2328	L 1677	L 2277	P 7958 ●	P 7969 ▲	IC L 2329	L 1678	L 2278	IC L 2330	L 1679	L 2279	IC L 2331	L 1680	L 2280	IC L 2332	L 1681
50	*Schaarbeek/Schaerbeek*																					
50	*Brussel- Noord/Nord*			**5 32**		5 47	**6 34**		6 47		*6 55*	**7 34**		7 47	**8 34**		8 47	**9 34**		9 47	**10 34**	
50	*Bruxelles Centr.*			**5 36**		5 51	**6 38**		6 51		*6 59*	**7 38**		7 51	**8 38**		8 51	**9 38**		9 51	**10 38**	
50	*Zuid/Midi*			**5 40**		5 57	**6 44**		6 56		*7 04*	**7 44**		7 57	**8 44**		8 57	**9 44**		9 57	**10 44**	
0	**Denderleeuw**		5 18	**5 55**		6 18	**7 00**		7 18		7 42	**8 00**		8 18	**9 00**		9 18	**10 00**		10 18	**11 00**	
3	Welle		5 21			6 21			7 21		7 45			8 21			9 21			10 21		
5	Haaltert		5 24			6 24			7 24		7 48			8 24			9 24			10 24		
7	Ede		5 27			6 27			7 27		7 51			8 27			9 27			10 27		
12	Burst	○	5 31	**6 01**		6 31			7 31		7 55			8 31			9 31			10 31		
12	Burst		5 32	**6 02**		6 32			7 32		7 56			8 32			9 32			10 32		
14	Terhagen		5 35			6 35			7 35		7 59			8 35			9 35			10 35		
15	Herzele		5 37			6 37			7 38		8 02			8 37			9 37			10 37		
17	Hillegem		5 40			6 40			7 41		8 05			8 40			9 40			10 40		
21	**Zottegem**	○	5 44	**6 09**		6 44	**7 12**		7 46		8 09	**8 12**		8 44	**9 12**		9 44	**10 12**		10 44	**11 12**	
21	**Zottegem**			**6 10**			**7 14**	7 18		7 54		**8 14**	8 18		**9 14**	9 18		**10 14**	10 18		**11 14**	11 18
28	Munkzwalm			**6 16**				7 24		8 00			8 24			9 24			10 24			11 24
31	Sint-Denijs-Boekel			**6 19**				7 27		8 04			8 27			9 27			10 27			11 27
38	**Oudenaarde**	○		**6 25**			**7 25**	7 33		8 10		**8 25**	8 33		**9 25**	9 33		**10 25**	10 33		**11 25**	11 33
38	**Oudenaarde**			**6 26**	6 35		**7 26**	7 35				**8 26**	8 35		**9 26**	9 35		**10 26**	10 35		**11 26**	11 35
46	Anzegem				6 42			7 42					8 42			9 42			10 42			11 42
54	Vichte				6 48			7 48					8 48			9 48			10 48			11 48
63	**Kortrijk**	○		**6 42**	6 55		**7 42**	7 55				**8 42**	8 55		**9 42**	9 55		**10 42**	10 55		**11 42**	11 55
69	*Ieper*	○		**7 19**			**8 19**					**9 19**			**10 19**			**11 19**			**12 19**	
69	*Poperinge*	○		**7 27**			**8 27**					**9 27**			**10 27**			**11 27**			**12 27**	
66	*Brugge*	○		*7 28*	*7 53*		*8 28*	*8 53*				*9 28*	*9 53*		*10 28*	*10 53*		*11 28*	*11 53*		*12 28*	*12 53*
50a	*Oostende*	○		*7 44*			*8 44*					*9 44*			*10 44*			*11 44*			*12 44*	

IEPER

Bellewaerde

B-Dagtrip 137

tab km			L 2281	IC L 2333	L 1682	L 2282	P 7978	IC L 2334	L 1683	L 2283	IC L 2335	L 1684	L 2284	IC L 2336	L 1685	L 2285	IC L 2337	L 1686	P 8966	L 2286	P 8901	P 8902
							[2] ●															
50	*Schaarbeek/Schaerbeek*																					
50	*Brussel-/Bruxelles* *Noord/Nord*		10 47	**11 34**		11 47		**12 34**		12 47	**13 34**		13 47	**14 34**		14 47	**15 34**		15 35	15 47	15 59	16 02
50	*Centr.*		10 51	**11 38**		11 51		**12 38**		12 51	**13 38**		13 51	**14 38**		14 51	**15 38**		*15 38*	15 51	16 03	16 06
50	*Zuid/Midi*		10 57	**11 44**		11 57		**12 44**		12 57	**13 44**		13 57	**14 44**		14 57	**15 44**		*15 44*	15 57	16 09	16 12
0	**Denderleeuw**		11 18	**12 00**		12 18		**13 00**		13 18	**14 00**		14 18	**15 00**		15 18	**16 00**		16 03	16 18	16 27	16 34
3	Welle		11 21			12 21				13 21			14 21			15 21			16 06	16 21		
5	Haaltert		11 24			12 24				13 24			14 24			15 24			16 09	16 24	16 32	
7	Ede		11 27			12 27				13 27			14 27			15 27			16 12	16 27		16 41
12	Burst	○	11 31			12 31				13 31			14 31			15 31			16 16	16 31	16 38	
12	Burst		11 32			12 32	12 43			13 32			14 32			15 32			16 17	16 32	16 39	
14	Terhagen		11 35			12 35	12 46			13 35			14 35			15 35			16 20	16 35		
15	Herzele		11 37			12 37	12 49			13 37			14 37			15 37			16 22	16 37		16 48
17	Hillegem		11 40			12 40	12 52			13 40			14 40			15 40			16 25	16 40		
21	**Zottegem**	○	11 44	**12 12**		12 44	12 58	**13 12**		13 44	**14 12**		14 44	**15 12**		15 44	**16 12**		16 29	16 44	16 47	16 53
21	**Zottegem**			**12 14**	12 18			**13 14**	13 18		**14 14**	14 18		**15 14**	15 18		**16 14**	16 18			16 48	16 55
28	Munkzwalm				12 24				13 24			14 24			15 24			16 24				17 01
31	Sint-Denijs-Boekel				12 27				13 27			14 27			15 27			16 27				17 04
38	**Oudenaarde**	○		**12 25**	12 33			**13 25**	13 33		**14 25**	14 33		**15 25**	15 33		**16 25**	16 33			17 00	17 11
38	**Oudenaarde**			**12 26**	12 35			**13 26**	13 35		**14 26**	14 35		**15 26**	15 35		**16 26**	16 35			17 02	
46	Anzegem				12 42				13 42			14 42			15 42			16 42			17 09	
54	Vichte				12 48				13 48			14 48			15 48			16 48			17 15	
63	**Kortrijk**	○		[1] **12 42**	12 55			[1] **13 42**	13 55		[1] **14 42**	14 55		[1] **15 42**	15 55		[1] **16 42**	16 55			17 23	
69	*Ieper*	○		**13 19**				**14 19**			**15 19**			**16 19**			**17 19**	*17 40*				
69	*Poperinge*	○		**13 27**				**14 27**			**15 27**			**16 27**			**17 27**	*17 49*				
66	*Brugge*	○		*13 28*	*13 53*			*14 28*	*14 53*		*15 28*	*15 53*		*16 28*	*16 53*		*17 28*	*17 53*			*18 28*	
50a	*Oostende*	○		*13 44*				*14 44*			*15 44*			*16 44*			*17 44*				*18 44*	

[1] Zie verder tabel 69.
[2] Enkel tweede klas.

[1] Voir tableau 69.
[2] Uniquement deuxième classe.

GO PASS **Je doet wat je wil !**

89



tab km			P 8968	P 8903	IC L 2338	L 1687	P 8969	P 8904	L 2287	P 8905	P 8906	P 8907	IC L 2339	L 1688	L 2288	P 8908	IC L 2340	L 1689	L 2289	IC L 2341	L 1690	L 2290
					f		▲						B			▲						
50	*Schaarbeek/Schaerbeek*			16 15				16 37		17 00	17 11											
50	*Brussel-Noord/Nord*		*16 14*	16 22	**16 34**		*16 34*	16 44	16 47	17 06	17 17	17 23	**17 34**		17 47	18 10	**18 34**		18 47	**19 34**		19 47
50	*Brussel-Centr.*		*16 18*	16 26	**16 38**		*16 38*	16 48	16 51	17 10	17 21	17 27	**17 38**		17 51	18 14	**18 38**		18 51	**19 38**		19 51
50	*Bruxelles Zuid/Midi*		*16 23*	16 33	**16 44**		*16 44*	16 53	16 57	17 15	17 27	17 33	**17 44**		17 57	18 20	**18 44**		18 57	**19 44**		19 57
0	**Denderleeuw**		16 42	16 50	**17 00**		17 03	17 10	17 18	17 34	17 43	17 51	**18 00**		18 18	18 38	**19 00**		19 18	**20 00**		20 18
3	Welle						17 06		17 21						18 21				19 21			20 21
5	Haaltert		16 46	16 55			17 09	17 15	17 24	17 39		17 56			18 24	18 43			19 24			20 24
7	Ede		16 50				17 12	17 19	17 27	17 43	17 50				18 27	18 47			19 27			20 27
12	Burst	○	16 54	17 01			17 16	17 23	17 31	17 47		18 01			18 31	18 51			19 31			20 31
12	Burst		16 55	17 02			17 17	17 24	17 32	17 48		18 02			18 32	18 52			19 32			20 32
14	Terhagen						17 20		17 35						18 35				19 35			20 35
15	Herzele		16 59				17 22	17 28	17 37		17 57				18 37	18 56			19 37			20 37
17	Hillegem						17 25		17 40						18 40				19 40			20 40
21	**Zottegem**	○	17 04	17 09	**17 12**		17 29	17 33	17 44	17 56	18 02	18 09	**18 12**		18 44	19 02	**19 12**		19 44	**20 12**		20 44
21	**Zottegem**				**17 14**	17 18		17 34		17 58	18 03		**18 14**	18 18		19 03	**19 14**	19 18		**20 14**	20 18	
28	Munkzwalm					17 24		17 40			18 09			18 24		19 08		19 24			20 24	
31	Sint-Denijs-Boekel					17 27		17 43			18 13			18 27		19 12		19 27			20 27	
38	**Oudenaarde**	○			**17 25**	17 33		17 50		18 10	18 20		**18 25**	18 33		19 18	**19 25**	19 33		**20 25**	20 33	
38	**Oudenaarde**				**17 26**	17 35				18 12			**18 26**	18 35			**19 26**	19 35		**20 26**	20 35	
46	Anzegem					17 42				18 19				18 42				19 42			20 42	
54	Vichte					17 48				18 25				18 48				19 48			20 48	
63	**Kortrijk**	○			2 **17 42**	17 55				18 33			2 **18 42**	18 55			2 **19 42**	19 55		2 **20 42**	20 55	
69	*Ieper*	○			**18 19**					*19 19*			**19 19**				**20 19**			**21 19**		
69	*Poperinge*	○			**18 27**					*19 27*			**19 27**				**20 27**			**21 27**		
66	*Brugge*	○			*18 28*	*18 53*				*19 28*			*19 28*	*19 53*			*20 28*	*20 53*		*21 28*	*21 53*	
50a	*Oostende*	○			*18 44*					*19 44*			*19 44*				*20 44*			*21 44*		

tab km			IC L 2342	L 1691	L 2291	IC L 2343	L 1692	L 2292	IC L 2344	L 2293
50	*Schaarbeek/Schaerbeek*									
50	*Brussel-Noord/Nord*		**20 34**		20 47	**21 34**		*21 55*	**22 34**	*23 20*
50	*Bruxelles-Centr.*		**20 38**		20 51	**21 38**		*21 59*	**22 38**	*23 24*
50	*Bruxelles-Zuid/Midi*		**20 44**		20 57	**21 44**		22 15	**22 44**	*23 30*
0	**Denderleeuw**		**21 00**		21 18	**22 00**		22 31	**23 00**	23 54
3	Welle		|		21 21	|		22 34	|	23 57
5	Haaltert		|		21 24	|		22 37	|	0 00
7	Ede		|		21 27	|		22 40	|	0 03
12	Burst	○	|		21 31	|		22 44	**23 08**	0 07
12	Burst		|		21 32	|		22 44	**23 08**	0 07
14	Terhagen		|		21 35	|		22 47	|	0 10
15	Herzele		|		21 37	|		22 49	|	0 12
17	Hillegem		|		21 40	|		22 52	|	0 15
21	**Zottegem**	○	**21 12**		21 44	**22 12**		22 56	**23 15**	0 19
21	**Zottegem**		**21 14**	21 18		**22 14**	22 18	22 57	**23 16**	0 20
28	Munkzwalm		|	21 24		|	22 24	23 03	|	0 26
31	Sint-Denijs-Boekel		|	21 27		|	22 27	23 06	|	0 29
38	**Oudenaarde**	○	**21 25**	21 33		**22 25**	22 33	23 12	**23 27**	0 35
38	**Oudenaarde**		**21 26**	21 35		**22 26**	22 42		**23 28**	
46	Anzegem		|	21 42		|	22 49		|	
54	Vichte		|	21 48		|	22 55		|	
63	**Kortrijk**	○	[2] **21 42**	21 55		[2] **22 42**	23 02		**23 44**	
69	*Ieper*	○	**22 19**			**23 19**				
69	*Poperinge*	○	**22 27**			**23 27**				
66	*Brugge*	○	*22 28*	*22 53*						
50a	*Oostende*	○	*22 44*							

[1] Rijdt ook verder naar Roeselare als trein P 8992.
[2] Zie verder tabel 69.
[3] Rijdt ook verder naar Roeselare als trein P 8994.

[1] Continue également vers Roulers comme train P 8992.
[2] Voir tableau 69.
[3] Continue également vers Roulers comme train P 8994.

RAILFLEX... deeltijds sporen en werken

89



tab km			L 2254	P 7965	L 2255	IC L 2304	P 7901	P 7902	L 2256	P 7967 ▲	L 1656	P 7903	IC L 2305	P 7904	P 7905	P 7906	L 2257	P 7968	L 1657	IC L 2306	P 7907	P 7908 ▲
50a	*Oostende*												*5 16*			*5 16*				*6 16*		
66	*Brugge*												*5 32*			*5 32*			*6 07*	*6 32*		
69	*Poperinge*					**4 33**							**5 33**							**6 33**		
69	*Ieper*					**4 41**							**5 41**							**6 41**		
0	**Kortrijk**					**5 13**		5 37			5 57		**6 18**			6 37			7 05	**7 18**		
9	Vichte										6 04					6 45			7 12			
17	Anzegem					**5 25**		5 49			6 10					6 51			7 18			
25	**Oudenaarde**	○				**5 31**		5 56			6 17		**6 34**			6 58			7 25	**7 34**		
25	**Oudenaarde**		4 06	4 27	4 59	**5 32**	5 39	5 57				6 20	**6 35**		6 47	7 00			7 27	**7 35**	7 38	7 52
32	Sint-Denijs-Boekel		4 12	4 33	5 05		5 45					6 27			6 54				7 33			7 59
35	Munkzwalm		4 15	4 36	5 08		5 48					6 31			6 57				7 36			8 02
42	**Zottegem**	○	4 21	4 42	5 14	**5 43**	5 54	6 08				6 37	**6 46**		7 03	7 11			7 42	**7 46**	7 50	8 08
42	**Zottegem**		4 23	4 43	5 16	**5 44**	5 55	6 10	6 16	6 30		6 39	**6 48**	6 52	7 05	7 13	7 16	7 28		**7 48**	7 51	8 10
46	Hillegem			4 47	5 20				6 20								7 20	7 32				
48	Herzele		4 29	4 50	5 23		6 01	6 17	6 23	6 36				6 58	7 11		7 23	7 35				8 16
49	Terhagen			4 53	5 25				6 25								7 25	7 37				
51	Burst	○	4 32	4 55	5 28	**5 51**	6 04	6 20	6 28	6 39		6 46		7 01		7 20	7 28	7 40			7 58	
51	Burst		4 33	4 56	5 29	**5 52**	6 05	6 21	6 29	6 40		6 47		7 02		7 21	7 29	7 41			7 59	
56	Ede		4 37	5 00	5 33		6 10		6 33	6 45				7 08	7 19		7 33	7 46				8 23
58	Haaltert		4 40	5 03	5 36		6 14	6 28	6 36	6 49				7 12		7 27	7 36	7 50			8 06	
60	Welle			5 06	5 39				6 39								7 39	7 54				
63	**Denderleeuw**	○	◧ 4 44	5 09	◧ 5 42	◨ **6 00**	◧ 6 19	◧ 6 32	◧ 6 42	◧ 6 53		◧ 6 56	◨ **7 01**	◧ 7 16	◧ 7 26	◧ 7 32	◧ 7 42	◧ 7 57		◨ **8 00**	◧ 8 10	◧ 8 29
50	*Brussel-Bruxelles* Zuid/Midi	○	5 03	*5 30*	6 03	**6 16**	6 36	6 49	7 03	*7 12*		7 12	**7 18**	7 33	7 45	7 49	8 03	*8 16*		**8 16**	8 29	8 46
50	*Brussel-Bruxelles* Centr.	○	5 09	*5 36*	6 09	**6 22**	6 42	6 57	7 08	*7 17*		7 17	**7 23**	7 40	7 50	7 54	8 09	*8 21*		**8 21**	8 34	8 51
50	*Brussel-Bruxelles* Noord/Nord	○	5 13	*5 40*	6 13	**6 26**	6 46	7 01	7 12	*7 21*		7 21	**7 27**	7 44	7 54	7 58	8 14	8 27		**8 25**	8 38	8 55
50	*Schaarbeek/Schaerbeek*	○												7 52		8 03					8 44	

tab km		L 2258	P 7957 ▲	L 1658	IC L 2307	L 2259	L 1659	IC L 2308	L 2260	L 1660	IC L 2309	L 2261	L 1661	IC L 2310	L 2262	L 1662	IC L 2311	L 2263	L 1663	IC L 2312	L 2264
50a	*Oostende*				*7 16*			*8 16*			*9 16*			*10 16*			*11 16*			*12 16*	
66	*Brugge*		*6 44*	*7 07*	*7 32*		*8 07*	*8 32*		*9 07*	*9 32*		*10 07*	*10 32*		*11 07*	*11 32*		*12 07*	*12 32*	
69	*Poperinge*			*7 11*	**7 33**			**8 33**			**9 33**			**10 33**			**11 33**			**12 33**	
69	*Ieper*			*7 20*	**7 41**			**8 41**			**9 41**			**10 41**			**11 41**			**12 41**	
0	**Kortrijk**		7 49	8 05	**8 18**		9 05	**9 18**		10 05	**10 18**		11 05	**11 18**		12 05	**12 18**		13 05	**13 18**	
9	Vichte		7 57	8 12	|		9 12	|		10 12	|		11 12	|		12 12	|		13 12	|	
17	Anzegem		8 03	8 18	|		9 18	|		10 18	|		11 18	|		12 18	|		13 18	|	
25	**Oudenaarde** ○		8 10	8 25	**8 34**		9 25	**9 34**		10 25	**10 34**		11 25	**11 34**		12 25	**12 34**		13 25	**13 34**	
25	**Oudenaarde**			8 27	**8 35**		9 27	**9 35**		10 27	**10 35**		11 27	**11 35**		12 27	**12 35**		13 27	**13 35**	
32	Sint-Denijs-Boekel			8 33	|		9 33	|		10 33	|		11 33	|		12 33	|		13 33	|	
35	Munkzwalm			8 36	|		9 36	|		10 36	|		11 36	|		12 36	|		13 36	|	
42	**Zottegem** ○			8 42	**8 46**		9 42	**9 46**		10 42	**10 46**		11 42	**11 46**		12 42	**12 46**		13 42	**13 46**	
42	**Zottegem**	8 16			**8 48**	9 16		**9 48**	10 16		**10 48**	11 16		**11 48**	12 16		**12 48**	13 16		**13 48**	14 16
46	Hillegem	8 20			|	9 20		|	10 20		|	11 20			|	12 20			|	13 20		|	14 20
48	Herzele	8 23			|	9 23		|	10 23		|	11 23			|	12 23			|	13 23		|	14 23
49	Terhagen	8 25			|	9 25		|	10 25		|	11 25			|	12 25			|	13 25		|	14 25
51	Burst ○	8 28			|	9 28		|	10 28		|	11 28			|	12 28			|	13 28		|	14 28
51	Burst	8 29			|	9 29		|	10 29		|	11 29			|	12 29			|	13 29		|	14 29
56	Ede	8 33			|	9 33		|	10 33		|	11 33			|	12 33			|	13 33		|	14 33
58	Haaltert	8 36			|	9 36		|	10 36		|	11 36			|	12 36			|	13 36		|	14 36
60	Welle	8 39			|	9 39		|	10 39		|	11 39			|	12 39			|	13 39		|	14 39
63	**Denderleeuw** ○	[1] 8 42			[2] **9 00**	[1] 9 42		[2] **10 00**	[1] 10 42		[2] **11 00**	[1] 11 42		[2] **12 00**	[1] 12 42		[2] **13 00**	[1] 13 42		[2] **14 00**	[1] 14 42
50	*Brussel-Bruxelles* *Zuid/Midi* ○	9 03			**9 16**	10 03		**10 16**	11 03		**11 16**	12 03		**12 16**	13 03		**13 16**	14 03		**14 16**	15 03
50	*Centr.* ○	9 09			**9 22**	10 09		**10 22**	11 09		**11 22**	12 09		**12 22**	13 09		**13 22**	14 09		**14 22**	15 09
50	*Noord/Nord* ○	9 13			**9 26**	10 13		**10 26**	11 13		**11 26**	12 13		**12 26**	13 13		**13 26**	14 13		**14 26**	15 13
50	*Schaarbeek/Schaerbeek* ○																				

[1] Zie verder tabel 50.
[2] Zie verder tabellen 50, 60, 59.

[1] Voir tableau 50.
[2] Voir tableaux 50, 60, 59.

Weekendbiljet **Tot 60% korting op uw treinuitstapjes.**

89



tab km			L 1664	IC L 2313	L 2265	L 1665	IC L 2314	L 2266	L 1666	IC L 2315	L 2267	P 8965 ▲	L 1667	IC L 2316	L 2268	L 1668	IC L 2317	L 2269	L 1669	IC L 2318	L 2270	L 1670
50a	*Oostende*			*13 16*			*14 16*			*15 16*		*15 16*		*16 16*			*17 16*			*18 17*		
66	*Brugge*		*13 07*	*13 32*		*14 07*	*14 32*		*15 07*	*15 32*		*15 32*	*16 07*	*16 32*		*17 07*	*17 32*		*18 07*	*18 32*		*19 07*
69	*Poperinge*			**13 33**			**14 33**			**15 33**		*15 33*	*16 11*	**16 33**			**17 33**			**18 33**		
69	*Ieper*			**13 41**			**14 41**			**15 41**		*15 41*	*16 20*	**16 41**			**17 41**			**18 41**		
0	**Kortrijk**		14 05	**14 18**		15 05	**15 18**		16 05	**16 18**		16 32	17 05	**17 18**		18 05	**18 18**		19 05	**19 18**		20 05
9	Vichte		14 12	|		15 12	|		16 12	|		16 40	17 12	|		18 12	|		19 12	|		20 12
17	Anzegem		14 18	|		15 18	|		16 18	|		16 46	17 18	|		18 18	|		19 18	|		20 18
25	**Oudenaarde**	○	14 25	**14 34**		15 25	**15 34**		16 25	**16 34**		16 53	17 25	**17 34**		18 25	**18 34**		19 25	**19 34**		20 25
25	**Oudenaarde**		14 27	**14 35**		15 27	**15 35**		16 27	**16 35**			17 27	**17 35**		18 27	**18 35**		19 27	**19 35**		20 27
32	Sint-Denijs-Boekel		14 33	|		15 33	|		16 33	|			17 33	|		18 33	|		19 33	|		20 33
35	Munkzwalm		14 36	|		15 36	|		16 36	|			17 36	|		18 36	|		19 36	|		20 36
42	**Zottegem**	○	14 42	**14 46**		15 42	**15 46**		16 42	**16 46**			17 42	**17 46**		18 42	**18 46**		19 42	**19 46**		20 42
42	**Zottegem**			**14 48**	15 16		**15 48**	16 16		**16 48**	17 16			**17 48**	18 16		**18 48**	19 16		**19 48**	20 16	
46	Hillegem			|	15 20		|	16 20		|	17 20			|	18 20		|	19 20		|	20 20	
48	Herzele			|	15 23		|	16 23		|	17 23			|	18 23		|	19 23		|	20 23	
49	Terhagen			|	15 25		|	16 25		|	17 25			|	18 25		|	19 25		|	20 25	
51	Burst	○		|	15 28		|	16 28		|	17 28			|	18 28		|	19 28		|	20 28	
51	Burst			|	15 29		|	16 29		|	17 29			|	18 29		|	19 29		|	20 29	
56	Ede			|	15 33		|	16 33		|	17 33			|	18 33		|	19 33		|	20 33	
58	Haaltert			|	15 36		|	16 36		|	17 36			|	18 36		|	19 36		|	20 36	
60	Welle			|	15 39		|	16 39		|	17 39			|	18 39		|	19 39		|	20 39	
63	**Denderleeuw**	○		**15 00**	15 42		**16 00**	16 42		**17 00**	17 42			**18 00**	18 42		**19 00**	19 42		**20 00**	20 42	
50	*Brussel-Bruxelles* *Zuid/Midi*	○		**15 16**	16 03		**16 16**	17 03		**17 16**	18 04			**18 16**	19 03		**19 16**	20 03		**20 16**	21 03	
50	*Brussel-Bruxelles* *Centr.*	○		**15 22**	16 09		**16 22**	17 09		**17 22**	18 09			**18 22**	19 09		**19 22**	20 09		**20 22**	21 09	
50	*Brussel-Bruxelles* *Noord/Nord*	○		**15 26**	16 13		**16 26**	17 13		**17 26**	18 13			**18 26**	19 13		**19 26**	20 13		**20 26**	21 13	
50	*Schaarbeek/Schaerbeek*	○																				

GERAARDSBERGEN

B-Dagtrip 194

Geraardsbergen en het Provinciaal Domein De Gavers

tab km			IC L 2319	L 2271	L 1671	IC L 2320	L 2272	IC L 2321
50a	*Oostende*		*19 16*			*20 16*		*21 16*
66	*Brugge*		*19 32*		*20 07*	*20 32*		*21 32*
69	*Poperinge*		**19 33**			**20 33**		**21 33**
69	*Ieper*		**19 41**			**20 41**		**21 41**
0	**Kortrijk**		**20 18**		21 05	**21 18**		**22 17**
9	Vichte		|		21 12	|		|
17	Anzegem		|		21 18	|		|
25	**Oudenaarde**	○	**20 34**		21 25	**21 34**		**22 33**
25	**Oudenaarde**		**20 35**		21 27	**21 35**		**22 34**
32	Sint-Denijs-Boekel		|		21 33	|		|
35	Munkzwalm		|		21 36	|		**22 40**
42	**Zottegem**	○	**20 46**		21 42	**21 46**		**22 46**
42	**Zottegem**		**20 48**	21 16		**21 48**	22 09	**22 47**
46	Hillegem		|	21 20		|	22 13	|
48	Herzele		|	21 23		|	22 16	**22 52**
49	Terhagen		|	21 25		|	22 18	|
51	Burst	○	|	21 28		|	22 21	**22 55**
51	Burst		|	21 29		|	22 22	**22 55**
56	Ede		|	21 33		|	22 26	|
58	Haaltert		|	21 36		|	22 29	**23 01**
60	Welle		|	21 39		|	22 32	|
63	**Denderleeuw**	○	[1] **21 00**	[2] 21 42		[1] **22 00**	22 35	[3] **23 05**
50	*Brussel-Bruxelles* *Zuid/Midi*	○	**21 16**	22 03		**22 16**	*22 56*	**23 20**
50	*Brussel-Bruxelles* *Centr.*	○	**21 22**	22 09		**22 22**	*23 01*	**23 24**
50	*Brussel-Bruxelles* *Noord/Nord*	○	**21 26**	22 13		**22 26**	*23 05*	**23 28**
50	*Schaarbeek/Schaerbeek*	○						

[1] Zie verder tabellen 50, 60, 59.
[2] Zie verder tabel 50.
[3] Zie verder tabellen 50, 60.

[1] Voir tableaux 50, 60, 59.
[2] Voir tableau 50.
[3] Voir tableaux 50, 60.

Niets dan troeven in ons

TREINKAARTSPEL !

90

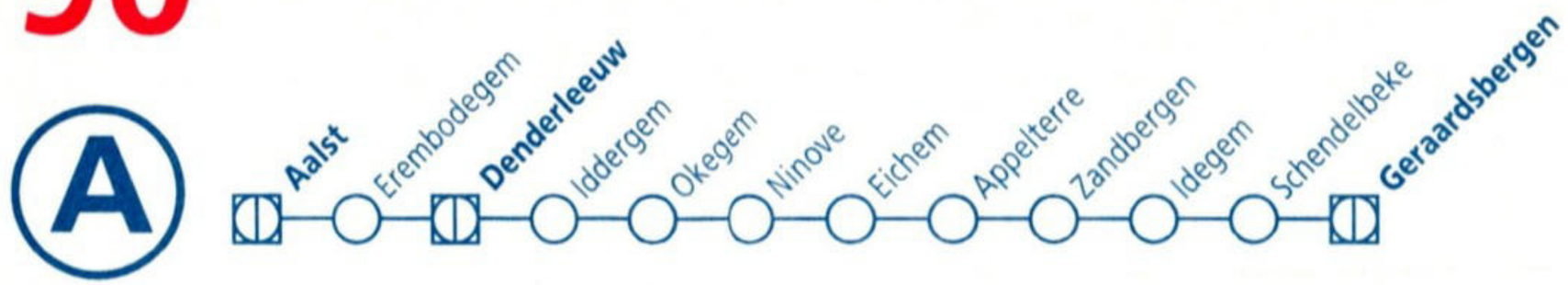

tab km			L 1755	P 5226	L 1756	P 5227	P 7950 ●	L 1757	P 5228	L 1758	P 5229	L 1759	L 1760	L 1761	L 1762	L 1763	L 1764	L 1765	P 5236	P 8951	L 1766	P 8952
0	**Aalst**		5 41		6 41			7 41		8 41		9 41	10 41	11 41	12 41	13 41	14 41	15 41		16 14	16 41	
3	Erembodegem		5 45		6 45			7 45		8 45		9 45	10 45	11 45	12 45	13 45	14 45	15 45		16 18	16 45	
7	**Denderleeuw**	○	5 49		6 49			7 49		8 49		9 49	10 49	11 49	12 49	13 49	14 49	15 49		16 22	16 49	
50	*Brussel-Bruxelles*	*Noord/Nord*	*5 15*	5 47	*6 20*	6 47	*6 47*	*7 20*	7 47	*8 20*	8 47	*9 20*	*10 20*	*11 20*	*12 20*	*13 20*	*14 20*	*15 20*	15 47	*15 55*	*16 20*	*16 34*
50		*Centr.*	*5 10*	5 51	*6 24*	6 51	*6 51*	*7 24*	7 51	*8 24*	8 51	*9 24*	*10 24*	*11 24*	*12 24*	*13 24*	*14 24*	*15 24*	15 51	*15 59*	*16 24*	*16 38*
50		*Zuid/Midi*	*5 06*	5 57	*6 30*	6 56	*6 56*	*7 30*	7 57	*8 30*	8 57	*9 30*	*10 30*	*11 30*	*12 30*	*13 30*	*14 30*	*15 30*	15 57	*16 04*	*16 30*	*16 44*
50	*Gent-Sint-Pieters*		*5 03*	*5 33*	*6 09*	*6 33*	*6 33*	*7 09*	*7 33*	*8 09*	*8 33*	*9 09*	*10 09*	*11 09*	*12 09*	*13 09*	*14 09*	*15 09*	*15 33*	*15 33*	*16 09*	16 42
7	**Denderleeuw**		5 51	6 20	6 51	7 20	7 23	7 51	8 20	8 51	9 20	9 51	10 51	11 51	12 51	13 51	14 51	15 51	16 20	16 28	16 51	17 04
9	Iddergem		5 54	|	6 54	|	7 26	7 54	|	8 54	|	9 54	10 54	11 54	12 54	13 54	14 54	15 54	|	16 31	16 54	17 07
12	Okegem		5 57	|	6 57	|	7 29	7 57	|	8 57	|	9 57	10 57	11 57	12 57	13 57	14 57	15 57	|	16 34	16 57	17 10
15	Ninove		6 01	6 27	7 01	7 27	7 32	8 01	8 27	9 01	9 27	10 01	11 01	12 01	13 01	14 01	15 01	16 01	16 27	16 38	17 01	17 14
18	Eichem		6 04	|	7 04	|	7 36	8 04	|	9 04	|	10 04	11 04	12 04	13 04	14 04	15 04	16 04	|	16 42	17 04	17 17
20	Appelterre		6 07	|	7 07	|	7 39	8 07	|	9 07	|	10 07	11 07	12 07	13 07	14 07	15 07	16 07	|	16 45	17 07	17 20
21	Zandbergen		6 09	|	7 09	|	7 42	8 09	|	9 09	|	10 09	11 09	12 09	13 09	14 09	15 09	16 09	|	16 47	17 09	17 23
24	Idegem		6 12	|	7 12	|	7 46	8 12	|	9 12	|	10 12	11 12	12 12	13 12	14 12	15 12	16 12	|	16 50	17 12	17 26
25	Schendelbeke		6 14	|	7 14	|	7 49	8 14	|	9 14	|	10 14	11 14	12 14	13 14	14 14	15 14	16 14	|	16 53	17 14	17 29
29	**Geraardsbergen**	○	6 18	6 37	7 18	7 37	7 54	8 18	8 37	9 18	9 37	10 18	11 18	12 18	13 18	14 18	15 18	16 18	16 37	16 57	17 18	17 33
123	*Brussel-Bruxelles*	*Zuid/Midi* ○		*7 32*		*8 32*			*9 32*		*10 32*								*17 32*			*18 32*
123		*Centr.* ○		*7 37*		*8 37*			*9 37*		*10 37*								*17 37*			*18 37*
123		*Noord/Nord* ○		*7 41*		*8 41*			*9 41*		*10 41*								*17 41*			*18 41*

GERAARDSBERGEN

B-Dagtrip 194

Geraardsbergen en het Provinciaal Domein De Gavers

tab km		P 5237	P 8953 ▲	P 8022	L 1767	P 5238	P 8954	L 1768	P 5239	L 1769	L 1770	L 1771	L 1772	P 8956
0	**Aalst**				17 41			18 41		19 41	20 41	21 41	22 41	23 56
3	Erembodegem				17 45			18 45		19 45	20 45	21 45	22 45	23 59
7	**Denderleeuw** ○				17 49			18 49		19 49	20 49	21 49	22 49	0 03
50	*Brussel-Bruxelles Noord/Nord*	16 47	*16 55*	*17 06*	*17 20*	17 47	*17 55*	*18 20*	18 47	*19 20*	*20 20*	*21 20*	*22 20*	*23 26*
50	*Brussel-Bruxelles Centr.*	16 51	*16 59*	*17 10*	*17 24*	17 51	*17 59*	*18 24*	18 51	*19 24*	*20 24*	*21 24*	*22 24*	*23 30*
50	*Brussel-Bruxelles Zuid/Midi*	16 57	*17 04*	*17 15*	*17 30*	17 57	*18 04*	*18 30*	18 57	*19 30*	*20 30*	*21 30*	*22 30*	*23 38*
50	*Gent-Sint-Pieters*	*16 42*	*16 42*		*17 09*	*17 33*	*17 33*	*18 09*	*18 33*	*19 09*	*20 09*	*21 09*	*22 09*	23 25
7	**Denderleeuw**	17 20	17 25	17 36	17 51	18 20	18 25	18 51	19 20	19 51	20 51	21 51	22 51	0 04
9	Iddergem	|	17 28	|	17 54	|	18 28	18 54	|	19 54	20 54	21 54	22 54	0 07
12	Okegem	|	17 31	|	17 57	|	18 31	18 57	|	19 57	20 57	21 57	22 57	0 10
15	Ninove	17 27	17 35	17 43	18 01	18 27	18 35	19 01	19 27	20 01	21 01	22 01	23 01	0 13
18	Eichem	|	17 39	|	18 04	|	18 39	19 04	|	20 04	21 04	22 04	23 04	0 16
20	Appelterre	|	17 42	17 48	18 07	|	18 42	19 07	|	20 07	21 07	22 07	23 07	0 19
21	Zandbergen	|	17 44	|	18 09	|	18 45	19 09	|	20 09	21 09	22 09	23 09	0 21
24	Idegem	|	17 47	17 52	18 12	|	18 48	19 12	|	20 12	21 12	22 12	23 12	0 24
25	Schendelbeke	|	17 50	|	18 14	|	18 51	19 14	|	20 14	21 14	22 14	23 14	0 26
29	**Geraardsbergen** ○	17 37	17 54	17 57	18 18	18 37	18 56	19 18	19 37	20 18	21 18	22 18	23 18	0 30
123	*Brussel-Bruxelles Zuid/Midi* ○	*18 32*				*19 32*			*20 33*					
123	*Brussel-Bruxelles Centr.* ○	*18 37*				*19 37*			*20 37*					
123	*Brussel-Bruxelles Noord/Nord* ○	*18 41*				*19 41*			*20 41*					

Weekendbiljet **Tot 60% korting op uw bezoekjes per trein.**

90



tab km			P 7949	P 7951	L 1776	P 7952	P 5206	L 1777	P 7953	P 5207	P 7954	L 1778	P 7023	P 7955	P 5208	L 1779	P 5209	L 1780	L 1781	L 1782	L 1783	L 1784
						▲	2			3	▲				5		6					
123	Brussel-Bruxelles	Noord/Nord					5 18			6 19	6 19				7 19		8 19					
123		Centr.					5 22			6 23	6 23				7 23		8 23					
123		Zuid/Midi					5 28			6 28	6 28				7 28		8 28					
0	**Geraardsbergen**		4 36	5 12	5 42	6 05	6 23	6 42	7 06	7 22	7 25	7 42	8 02	8 06	8 23	8 42	9 23	9 42	10 42	11 42	12 42	13 42
4	Schendelbeke		4 40	5 17	5 46	6 09	|	6 46	7 11	|	7 30	7 46	|	8 11	|	8 46	|	9 46	10 46	11 46	12 46	13 46
5	Idegem		4 42	5 20	5 48	6 12	|	6 48	7 14	|	7 32	7 48	|	8 13	|	8 48	|	9 48	10 48	11 48	12 48	13 48
8	Zandbergen		4 45	5 23	5 51	6 15	|	6 51	7 17	|	7 35	7 51	|	8 17	|	8 51	|	9 51	10 51	11 51	12 51	13 51
9	Appelterre		4 47	5 25	5 53	6 17	|	6 53	7 19	|	7 38	7 53	|	8 19	|	8 53	|	9 53	10 53	11 53	12 53	13 53
11	Eichem		4 50	5 28	5 56	6 20	|	6 56	7 22	|	7 41	7 56	|	8 22	|	8 56	|	9 56	10 56	11 56	12 56	13 56
14	Ninove		4 53	5 32	6 00	6 24	6 34	7 00	7 26	7 34	7 45	8 00	8 13	8 26	8 34	9 00	9 34	10 00	11 00	12 00	13 00	14 00
17	Okegem		4 56	5 36	6 03	6 28	|	7 03	7 30	|	7 49	8 03	|	8 30	|	9 03	|	10 03	11 03	12 03	13 03	14 03
20	Iddergem		4 59	5 39	6 06	6 31	|	7 06	7 33	|	7 53	8 06	|	8 33	|	9 06	|	10 06	11 06	12 06	13 06	14 06
22	**Denderleeuw**	○	5 03	5 42	6 09	6 34	6 40	7 09	1 7 36	7 40	7 56	8 09	4 8 19	8 36	8 40	9 09	9 40	10 09	11 09	12 09	13 09	14 09
50	*Gent-Sint-Pieters*	○	5 41	*6 27*	*6 51*	*7 27*	*7 27*	*7 51*	7 58	*8 27*		*8 51*		*9 27*	*9 27*	*9 51*	*10 27*	*10 51*	*11 51*	*12 51*	*13 51*	*14 51*
50	*Brussel-Bruxelles* Zuid/Midi	○	*5 24*	*6 03*	*6 30*	*6 56*	7 03	*7 30*	*8 03*	8 03	*8 16*	*8 30*	*8 56*	*9 03*	9 03	*9 30*	10 03	*10 30*	*11 30*	*12 30*	*13 30*	*14 30*
50	Centr.	○	*5 30*	*6 09*	*6 36*	*7 01*	7 08	*7 36*	*8 09*	8 09	*8 21*	*8 36*	*9 01*	*9 09*	9 09	*9 36*	10 09	*10 36*	*11 36*	*12 36*	*13 36*	*14 36*
50	Noord/Nord	○	*5 34*	*6 13*	*6 40*	*7 05*	7 12	*7 40*	*8 14*	8 14	*8 25*	*8 40*	*9 04*	*9 13*	9 13	*9 40*	10 13	*10 40*	*11 40*	*12 40*	*13 40*	*14 40*
22	**Denderleeuw**		5 04		6 11			7 11			8 02	8 11		8 38		9 11		10 11	11 11	12 11	13 11	14 11
26	Erembodegem		5 08		6 15			7 15			8 06	8 15		8 42		9 15		10 15	11 15	12 15	13 15	14 15
29	**Aalst**	○	1 5 11		6 19			7 19			8 10	8 19		8 46		9 19		10 19	11 19	12 19	13 19	14 19

GOLDEN RAILPASS **Op reislust staat geen leeftijd**

tab km			L 1785	L 1786	P 8968	L 1787	P 5217	L 1788	P 5218	L 1789	P 5219	L 1790	P 5220	L 1791	L 1792	L 1793
							[8]		[9]		[10]		[11]			
123	Brussel-Bruxelles	Noord/Nord					*16 19*		*17 19*		*18 19*		*19 19*			*21 19*
123		Centr.					*16 23*		*17 23*		*18 23*		*19 23*			*21 23*
123		Zuid/Midi					*16 28*		*17 28*		*18 28*		*19 28*			*21 28*
0	**Geraardsbergen**		14 42	15 42	16 12	16 42	17 23	17 42	18 23	18 42	19 23	19 42	20 23	20 42	21 42	22 35
4	Schendelbeke		14 46	15 46	16 16	16 46	|	17 46	|	18 46	|	19 46	|	20 46	21 46	22 39
5	Idegem		14 48	15 48	16 18	16 48	|	17 48	|	18 48	|	19 48	|	20 48	21 48	22 41
8	Zandbergen		14 51	15 51	16 21	16 51	|	17 51	|	18 51	|	19 51	|	20 51	21 51	22 44
9	Appelterre		14 53	15 53	16 23	16 53	|	17 53	|	18 53	|	19 53	|	20 53	21 53	22 46
11	Eichem		14 56	15 56	16 26	16 56	|	17 56	|	18 56	|	19 56	|	20 56	21 56	22 49
14	Ninove		15 00	16 00	16 30	17 00	17 34	18 00	18 34	19 00	19 34	20 00	20 34	21 00	22 00	22 53
17	Okegem		15 03	16 03	16 33	17 03	|	18 03	|	19 03	|	20 03	|	21 03	22 03	22 56
20	Iddergem		15 06	16 06	16 37	17 06	|	18 06	|	19 06	|	20 06	|	21 06	22 06	22 59
22	**Denderleeuw**	○	15 09	16 09	[7] 16 40	17 09	17 40	18 09	18 40	19 09	19 40	20 09	20 40	21 09	22 09	23 02
50	*Gent-Sint-Pieters*	○	*15 51*	*16 51*	*17 27*	*17 51*	*18 27*	*18 51*	*19 27*	*19 51*	*20 27*	*20 51*	*21 27*	*21 51*	*22 51*	*23 51*
50	Brussel-Bruxelles	Zuid/Midi ○	*15 30*	*16 30*	*17 03*	*17 30*	18 04	*18 30*	19 03	*19 30*	20 03	*20 30*	21 03	*21 30*	*22 30*	*23 20*
50		Centr. ○	*15 36*	*16 36*	*17 09*	*17 36*	18 09	*18 36*	19 09	*19 36*	20 09	*20 36*	21 09	*21 36*	*22 36*	*23 24*
50		Noord/Nord ○	*15 40*	*16 40*	*17 13*	*17 40*	18 13	*18 40*	19 13	*19 40*	20 13	*20 40*	21 13	*21 40*	*22 40*	*23 28*
22	**Denderleeuw**		15 11	16 11		17 11		18 11		19 11		20 11		21 11	22 11	23 11
26	Erembodegem		15 15	16 15		17 15		18 15		19 15		20 15		21 15	22 15	23 15
29	**Aalst**	○	15 19	16 19		17 19		18 19		19 19		20 19		21 19	22 19	23 19

[1] Zie verder tabel 50.
[2] Rijdt verder naar Brussel-Noord als trein L 2256.
[3] Rijdt verder naar Brussel-Noord als trein L 2257.
[4] Zie verder tabellen 50, 161.
[5] Rijdt verder naar Brussel-Noord als trein L 2258.
[6] Rijdt verder naar Brussel-Noord als trein L 2259.
[7] Zie verder tabel 89.
[8] Rijdt verder naar Brussel-Noord als trein L 2267.
[9] Rijdt verder naar Brussel-Noord als trein L 2268.
[10] Rijdt verder naar Brussel-Noord als trein L 2269.
[11] Rijdt verder naar Brussel-Noord als trein L 2270.

[1] Voir tableau 50.
[2] Continue vers Bruxelles-Nord comme train L 2256.
[3] Continue vers Bruxelles-Nord comme train L 2257.
[4] Voir tableaux 50, 161.
[5] Continue vers Bruxelles-Nord comme train L 2258.
[6] Continue vers Bruxelles-Nord comme train L 2259.
[7] Voir tableau 89.
[8] Continue vers Bruxelles-Nord comme train L 2267.
[9] Continue vers Bruxelles-Nord comme train L 2268.
[10] Continue vers Bruxelles-Nord comme train L 2269.
[11] Continue vers Bruxelles-Nord comme train L 2270.

GERAARDSBERGEN

Geraardsbergen en het Provinciaal Domein De Gavers

B-Dagtrip 194

91



tab km		IR d 3025	IR d 3026	P 7590 ▲	IR d 3027	IR d 3028	IR d 3029	IR d 3030	IR d 3031	IR d 3032	IR d 3033	IR d 3034	IR d 3035	IR d 3036	P 8591 ●
94	*Tournai*	*4 53*	*5 53*	*6 13*	*6 53*	*7 53*	*8 53*	*9 53*	*10 53*	*11 53*	*12 53*	*13 53*	*14 53*	*15 53*	*16 18*
94	*Bruxelles-Brussel Nord/Noord*		5 18	*6 02*	6 19	7 19	8 19	9 19	10 19	11 19	12 19	13 19	14 19	15 19	*16 02*
94	*Bruxelles-Brussel Centr.*		5 22	*6 06*	6 23	7 23	8 23	9 23	10 23	11 23	12 23	13 23	14 23	15 23	*16 06*
94	*Bruxelles-Brussel Midi/Zuid*		5 28	*6 11*	6 28	7 28	8 28	9 28	10 28	11 28	12 28	13 28	14 28	15 28	*16 11*
0	**Ath**	**5 18**	**6 18**	6 52	**7 18**	**8 18**	**9 18**	**10 18**	**11 18**	**12 18**	**13 18**	**14 18**	**15 18**	**16 18**	16 50
4	Rebaix	**5 23**	**6 23**	6 57	**7 23**	**8 23**	**9 23**	**10 23**	**11 23**	**12 23**	**13 23**	**14 23**	**15 23**	**16 23**	16 55
8	Papignies	**5 27**	**6 27**	7 01	**7 27**	**8 27**	**9 27**	**10 27**	**11 27**	**12 27**	**13 27**	**14 27**	**15 27**	**16 27**	16 59
10	Houraing	**5 29**	**6 29**	7 03	**7 29**	**8 29**	**9 29**	**10 29**	**11 29**	**12 29**	**13 29**	**14 29**	**15 29**	**16 29**	17 01
11	Lessines	**5 32**	**6 32**	7 05	**7 32**	**8 32**	**9 32**	**10 32**	**11 32**	**12 32**	**13 32**	**14 32**	**15 32**	**16 32**	17 04
13	Acren	**5 35**	**6 35**	7 08	**7 35**	**8 35**	**9 35**	**10 35**	**11 35**	**12 35**	**13 35**	**14 35**	**15 35**	**16 35**	17 07
18	**Geraardsbergen** ○	**5 39**	**6 39**	7 12	**7 39**	**8 39**	**9 39**	**10 39**	**11 39**	**12 39**	**13 39**	**14 39**	**15 39**	**16 39**	17 11

tab km		IR d 3037	P 8592	IR d 3038	P 8593 ▲	IR d 3039	IR d 3040	IR d 3041	IR d 3042	IR d 3043
94	*Tournai*	*16 53*		*17 53*		*18 53*	*19 53*	*20 53*	*21 53*	*22 53*
94	*Bruxelles-Brussel Nord/Noord*	**16 19**	*17 02*	**17 19**	*18 02*	**18 19**	**19 19**	**20 19**	**21 19**	**22 19**
94	*Bruxelles-Brussel Centr.*	**16 23**	*17 06*	**17 23**	*18 06*	**18 23**	**19 23**	**20 23**	**21 23**	**22 23**
94	*Bruxelles-Brussel Midi/Zuid*	**16 28**	*17 11*	**17 28**	*18 11*	**18 28**	**19 28**	**20 28**	**21 28**	**22 28**
0	**Ath**	**17 18**	17 50	**18 18**	18 50	**19 18**	**20 18**	**21 18**	**22 18**	**23 18**
4	Rebaix	**17 23**	17 55	**18 23**	18 55	**19 23**	**20 23**	**21 23**	**22 23**	**23 23**
8	Papignies	**17 27**	17 59	**18 27**	18 59	**19 27**	**20 27**	**21 27**	**22 27**	**23 27**
10	Houraing	**17 29**	18 01	**18 29**	19 01	**19 29**	**20 29**	**21 29**	**22 29**	**23 29**
11	Lessines	**17 32**	18 03	**18 32**	19 03	**19 32**	**20 32**	**21 32**	**22 32**	**23 32**
13	Acren	**17 35**		**18 35**		**19 35**	**20 35**	**21 35**	**22 35**	**23 35**
18	**Geraardsbergen** ○	**17 39**		**18 39**		**19 39**	**20 39**	**21 39**	**22 39**	**23 39**

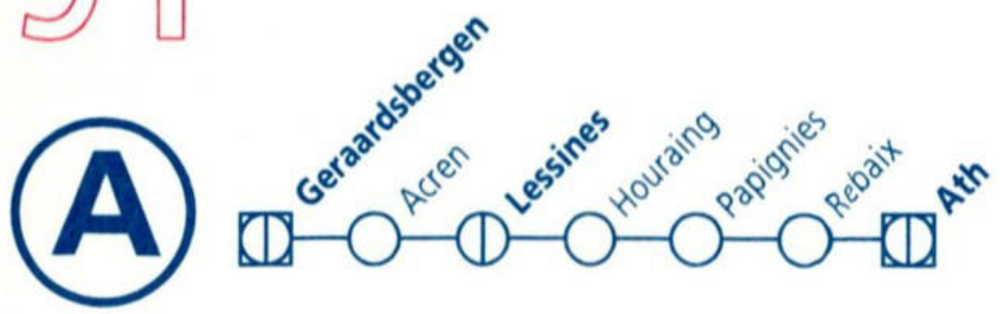

tab km			IR d 3005	P 7591	IR d 3006	P 7592 ▲	P 7593	IR d 3007	P 7594	IR d 3008	IR d 3009	IR d 3010	IR d 3011	IR d 3012	IR d 3013	IR d 3014
0	**Geraardsbergen**		**5 21**	5 48	**6 21**			**7 21**	7 49	**8 21**	**9 21**	**10 21**	**11 21**	**12 21**	**13 21**	**14 21**
5	Acren		**5 25**	5 52	**6 25**			**7 25**	7 53	**8 25**	**9 25**	**10 25**	**11 25**	**12 25**	**13 25**	**14 25**
7	Lessines		**5 29**	5 56	**6 29**	6 56	7 17	**7 29**	7 56	**8 29**	**9 29**	**10 29**	**11 29**	**12 29**	**13 29**	**14 29**
8	Houraing		**5 31**	5 58	**6 31**	6 58	7 19	**7 31**	7 58	**8 31**	**9 31**	**10 31**	**11 31**	**12 31**	**13 31**	**14 31**
10	Papignies		**5 33**	6 00	**6 33**	7 00	7 21	**7 33**	8 00	**8 33**	**9 33**	**10 33**	**11 33**	**12 33**	**13 33**	**14 33**
14	Rebaix		**5 37**	6 04	**6 37**	7 04	7 25	**7 37**	8 04	**8 37**	**9 37**	**10 37**	**11 37**	**12 37**	**13 37**	**14 37**
18	**Ath**	○	**5 42**	6 09	**6 42**	7 09	7 30	**7 42**	8 09	**8 42**	**9 42**	**10 42**	**11 42**	**12 42**	**13 42**	**14 42**
94	*Bruxelles-Brussel* *Midi/Zuid*	○	**6 32**	*6 49*	*7 25*	*7 51*	*8 14*	**8 32**	*8 49*	**9 32**	**10 32**	**11 32**	**12 32**	**13 32**	**14 32**	**15 32**
94	*Bruxelles-Brussel* *Centr.*	○	**6 37**	*6 54*	*7 30*	*7 56*	*8 19*	**8 37**	*8 54*	**9 37**	**10 37**	**11 37**	**12 37**	**13 37**	**14 37**	**15 37**
94	*Bruxelles-Brussel* *Nord/Noord*	○	**6 41**	*6 58*	*7 34*	*8 00*	*8 23*	**8 41**	*8 58*	**9 41**	**10 41**	**11 41**	**12 41**	**13 41**	**14 41**	**15 41**
94	*Tournai*	○	*6 07*		*7 07*	*7 40*	*8 07*	*8 07*		*9 07*	*10 07*	*11 07*	*12 07*	*13 07*	*14 07*	*15 07*

tab km			IR d 3015	IR d 3016	IR d 3017	IR d 3018	IR d 3019	IR d 3020	IR d 3021	IR d 3022
0	**Geraardsbergen**		**15 21**	**16 21**	**17 21**	**18 21**	**19 21**	**20 21**	**21 21**	**22 21**
5	Acren		**15 25**	**16 25**	**17 25**	**18 25**	**19 25**	**20 25**	**21 25**	**22 25**
7	Lessines		**15 29**	**16 29**	**17 29**	**18 29**	**19 29**	**20 29**	**21 29**	**22 29**
8	Houraing		**15 31**	**16 31**	**17 31**	**18 31**	**19 31**	**20 31**	**21 31**	**22 31**
10	Papignies		**15 33**	**16 33**	**17 33**	**18 33**	**19 33**	**20 33**	**21 33**	**22 33**
14	Rebaix		**15 37**	**16 37**	**17 37**	**18 37**	**19 37**	**20 37**	**21 37**	**22 37**
18	**Ath**	○	**15 42**	**16 42**	**17 42**	**18 42**	**19 42**	**20 42**	**21 42**	**22 42**
94	*Bruxelles-Brussel* *Midi/Zuid*	○	**16 32**	**17 32**	**18 32**	**19 32**	**20 33**	**21 32**	**22 32**	**23 32**
94	*Bruxelles-Brussel* *Centr.*	○	**16 37**	**17 37**	**18 37**	**19 37**	**20 37**	**21 37**	**22 37**	**23 37**
94	*Bruxelles-Brussel* *Nord/Noord*	○	**16 41**	**17 41**	**18 41**	**19 41**	**20 41**	**21 41**	**22 41**	**23 41**
94	*Tournai*	○	*16 07*	*17 07*	*18 07*	*19 07*	*20 07*	*21 07*	*22 07*	*23 07*

🅕 Zie verder tabellen 94, 96, 36.

🅕 Voir tableaux 94, 96, 36.

92

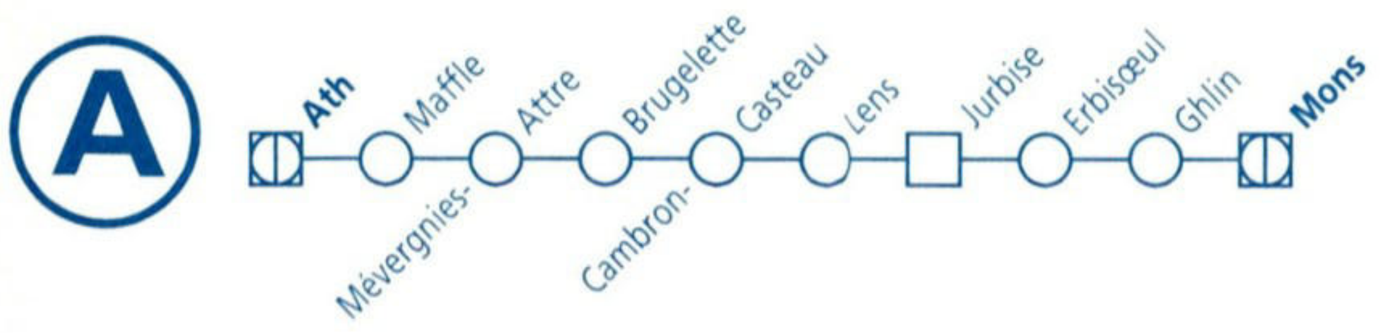

tab km			L 4154	L 4155	L 4156	P 7580	L 4157	L 4158	L 4159	L 4160	L 4161	P 7585 ③ ●	L 4162	L 4163	L 4164	L 4165	P 8581 ▲	L 4166	P 8582 ▲	L 4167	P 8583 ▲	L 4168
94	*Tournai*		*4 23*	*5 15*	*6 13*	*6 57*	*7 17*										*15 53*		*16 53*		*17 53*	
94	*Bruxelles-Brussel*	*Nord/Noord*		*5 02*	*6 02*	*6 19*	*7 02*	*8 02*	*9 02*	*10 02*	*11 02*	*11 02*	*12 02*	*13 02*	*14 02*	*15 02*	*15 19*	*16 02*	*16 19*	*17 02*	*17 19*	*18 02*
94		*Centr.*		*5 06*	*6 06*	*6 23*	*7 06*	*8 06*	*9 06*	*10 06*	*11 06*	*11 06*	*12 06*	*13 06*	*14 06*	*15 06*	*15 23*	*16 06*	*16 23*	*17 06*	*17 23*	*18 06*
94		*Midi/Zuid*		*5 10*	*6 11*	*6 28*	*7 11*	*8 11*	*9 11*	*10 11*	*11 11*	*11 11*	*12 11*	*13 11*	*14 11*	*15 11*	*15 28*	*16 11*	*16 28*	*17 11*	*17 28*	*18 11*
0	**Ath**		4 51	5 51	6 51	7 21	7 51	8 51	9 51	10 51	11 51	12 02	12 51	13 51	14 51	15 51	16 21	16 51	17 21	17 51	18 21	18 51
2	Maffle		4 54	5 54	6 54	7 24	7 54	8 54	9 54	10 54	11 54	12 05	12 54	13 54	14 54	15 54	16 24	16 54	17 24	17 54	18 24	18 54
4	Mévergnies-Attre		4 57	5 57	6 57	7 27	7 57	8 57	9 57	10 57	11 57	12 08	12 57	13 57	14 57	15 57	16 27	16 57	17 27	17 57	18 27	18 57
5	Brugelette		5 00	6 00	7 00	7 30	8 00	9 00	10 00	11 00	12 00	12 11	13 00	14 00	15 00	16 00	16 30	17 00	17 30	18 00	18 30	19 00
7	Cambron-Casteau		5 02	6 02	7 02	7 32	8 02	9 02	10 02	11 02	12 02	12 13	13 02	14 02	15 02	16 02	16 32	17 02	17 32	18 02	18 32	19 02
11	Lens		5 06	6 06	7 06	7 36	8 06	9 06	10 06	11 06	12 06	12 17	13 06	14 06	15 06	16 06	16 36	17 06	17 36	18 06	18 36	19 06
14	Jurbise		5 11	6 11	7 11	7 41	8 11	9 11	10 11	11 11	12 11	12 21	13 11	14 11	15 11	16 11	16 40	17 11	17 41	18 11	18 40	19 11
17	Erbisœul		|	|	|	|	|	|	|	|	|	|	|	|	|	|	|	|	|	|	|
20	Ghlin		|	|	|	|	|	|	|	|	|	|	|	|	|	|	|	|	|	|	|
25	**Mons**	○	5 20	6 20	7 20	7 50	8 20	9 20	10 20	11 20	12 20		13 20	14 20	15 20	16 20		17 20	17 50	18 20		19 20	
118	*Charleroi-Sud*	○		*6 58*	*7 58*	*8 38*	*8 58*	*9 58*	*10 58*	*11 58*	*12 58*		*13 58*	*14 58*	*15 58*	*16 58*		*17 58*	*18 38*	*18 58*		*19 58*	
130	*Namur*	○		*7 28*	*8 28*		*9 28*	*10 28*	*11 28*	*12 28*	*13 28*		*14 28*	*15 28*	*16 28*	*17 28*		*18 28*		*19 28*		*20 28*	
125	*Huy*	○		*7 48*	*8 48*		*9 48*	*10 48*	*11 48*	*12 48*	*13 48*		*14 48*	*15 48*	*16 48*	*17 48*		*18 49*		*19 48*		*20 48*	
125	*Liège-Guillemins*	○		*8 08*	*9 08*		*10 08*	*11 08*	*12 08*	*13 08*	*14 08*		*15 08*	*16 08*	*17 08*	*18 08*		*19 08*		*20 08*		*21 08*	
125	*Liège-Palais*	○		*8 17*	*9 17*		*10 17*	*11 17*	*12 17*	*13 17*	*14 17*		*15 17*	*16 17*	*17 17*	*18 17*		*19 17*		*20 17*		*21 17*	

CAMBRON-CASTEAU

Parc Paradisio

B-Excursion 130

tab km			L 4169	L 4170					
94	*Tournai*								
94	*Bruxelles-Brussel*	*Nord/Noord*	*19 02*	*20 02*					
94		*Centr.*	*19 06*	*20 06*					
94		*Midi/Zuid*	*19 11*	*20 11*					
0	**Ath**		19 51	20 51					
2	Maffle		19 54	20 54					
4	Mévergnies-Attre		19 57	20 57					
5	Brugelette		20 00	21 00					
7	Cambron-Casteau		20 02	21 02					
11	Lens		20 06	21 06					
14	Jurbise		20 11	21 11					
17	Erbisœul		|	|					
20	Ghlin		|	|					
25	**Mons**	○	20 20	21 20					
118	*Charleroi-Sud*	○	*20 58*	*21 58*					
130	*Namur*	○	*21 28*	*22 28*					
125	*Huy*	○	*21 48*	*22 48*					
125	*Liège-Guillemins*	○	*22 08*	*23 08*					
125	*Liège-Palais*	○	*22 17*	*23 17*					

Op reislust staat geen leeftijd.
L'entrain n'a pas d'âge.

GOLDEN RAILPASS

B

92

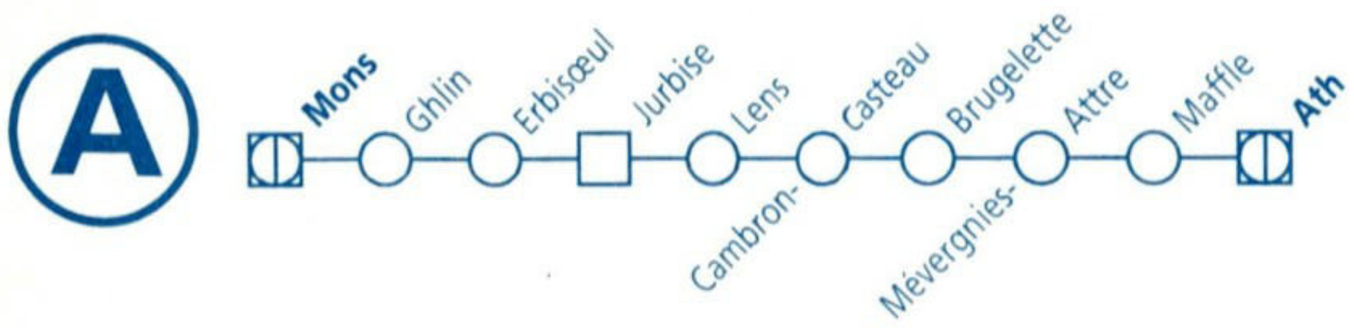

tab km			L 4176	P 7581 ▲	L 4177	P 7582 ▲	L 4178	L 4179	L 4180	L 4181	L 4182	P 7586 ③ ●	L 4183	L 4184	L 4185	L 4186	L 4187	P 8580 ▲	L 4188	P 8584 ▲	L 4189	L 4190
125	*Liège-Palais*						5 38	6 43	7 43	8 43	9 43		10 43	11 43	12 43	13 43	14 43		15 43		16 43	17 43
125	*Liège-Guillemins*						5 52	6 52	7 52	8 52	9 52		10 52	11 52	12 52	13 52	14 52		15 52		16 52	17 52
125	*Huy*						6 11	7 12	8 12	9 12	10 12		11 12	12 12	13 12	14 12	15 12		16 12		17 12	18 12
130	*Namur*						6 32	7 32	8 32	9 32	10 32		11 32	12 32	13 32	14 32	15 32		16 32		17 32	18 32
118	*Charleroi-Sud*				6 02	6 22	7 02	8 02	9 02	10 02	11 02		12 02	13 02	14 02	15 02	16 02	16 22	17 02		18 02	19 02
0	**Mons**		5 40		6 40	7 10	7 40	8 40	9 40	10 40	11 40		12 40	13 40	14 40	15 40	16 40	17 10	17 40		18 40	19 40
5	Ghlin																					
8	Erbisœul																					
11	Jurbise		5 50	6 20	6 50	7 20	7 50	8 50	9 50	10 50	11 50	12 26	12 50	13 50	14 50	15 50	16 50	17 20	17 50	18 20	18 50	19 50
14	Lens		5 54	6 24	6 54	7 24	7 54	8 54	9 54	10 54	11 54		12 54	13 54	14 54	15 54	16 54	17 24	17 54	18 24	18 54	19 54
18	Cambron-Casteau		5 58	6 28	6 58	7 28	7 58	8 58	9 58	10 58	11 58		12 58	13 58	14 58	15 58	16 58	17 28	17 58	18 28	18 58	19 58
20	Brugelette		6 00	6 30	7 00	7 30	8 00	9 00	10 00	11 00	12 00	12 33	13 00	14 00	15 00	16 00	17 00	17 30	18 00	18 30	19 00	20 00
21	Mévergnies-Attre		6 03	6 33	7 03	7 33	8 03	9 03	10 03	11 03	12 03		13 03	14 03	15 03	16 03	17 03	17 33	18 03	18 33	19 03	20 03
23	Maffle		6 06	6 36	7 06	7 36	8 06	9 06	10 06	11 06	12 06		13 06	14 06	15 06	16 06	17 06	17 36	18 06	18 36	19 06	20 06
25	**Ath**	○	6 09	6 39	7 09	7 39	8 09	9 09	10 09	11 09	12 09	12 39	13 09	14 09	15 09	16 09	17 09	17 39	18 09	18 39	19 09	20 09
94	*Bruxelles-Brussel* *Midi/Zuid*	○	*6 49*	*7 25*	*7 51*	*8 32*	*8 49*	*9 49*	*10 49*	*11 49*	*12 49*	*13 32*	*13 49*	*14 49*	*15 49*	*16 49*	*17 49*	*18 32*	*18 49*	*19 32*	*19 49*	*20 49*
94	*Centr.*	○	*6 54*	*7 30*	*7 56*	*8 37*	*8 54*	*9 54*	*10 54*	*11 54*	*12 54*	*13 37*	*13 54*	*14 54*	*15 54*	*16 54*	*17 54*	*18 37*	*18 54*	*19 37*	*19 54*	*20 54*
94	*Nord/Noord*	○	*6 58*	*7 34*	*8 00*	*8 41*	*8 58*	*9 58*	*10 58*	*11 58*	*12 58*	*13 41*	*13 58*	*14 58*	*15 58*	*16 58*	*17 58*	*18 41*	*18 58*	*19 41*	*19 58*	*20 58*
94	*Tournai*	○		*7 07*	*7 40*	*8 07*						*13 07*					*17 45*	*18 07*	*18 45*	*19 07*		

CAMBRON-CASTEAU

B-Excursion 130

Parc Paradisio

tab km			L 4191	L 4192					
125	*Liège-Palais*		*18 43*	*19 43*					
125	*Liège-Guillemins*		*18 52*	*19 52*					
125	*Huy*		*19 12*	*20 12*					
130	*Namur*		*19 32*	*20 32*					
118	*Charleroi-Sud*		*20 02*	*21 02*					
0	**Mons**		20 40	21 40					
5	Ghlin		|	|					
8	Erbisœul		|	|					
11	Jurbise		20 50	21 50					
14	Lens		20 54	21 54					
18	Cambron-Casteau		20 58	21 58					
20	Brugelette		21 00	22 00					
21	Mévergnies-Attre		21 03	22 03					
23	Maffle		21 06	22 06					
25	**Ath**	○	21 09	22 09					
94	*Bruxelles-Brussel*	*Midi/Zuid* ○	*21 49*	*22 49*					
94		*Centr.* ○	*21 54*	*22 54*					
94		*Nord/Noord* ○	*21 58*	*22 58*					
94	*Tournai*	○							

L'entrain n'a pas d'âge

GOLDEN RAILPASS

B

94

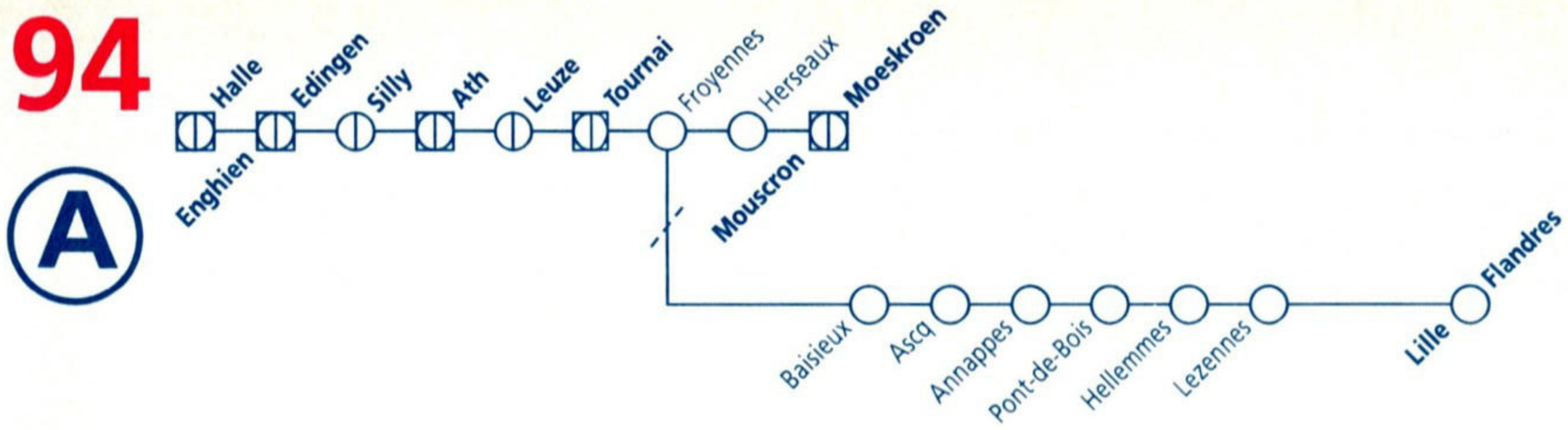

Op 14 juli 98 zullen **alle** treinen tussen Doornik en Lille Flandres rijden volgens de dienstregeling op zondag: zie tabel 94 ©.

Le 14 juillet 98, **tous** les trains entre Tournai et Lille Flandres circuleront sous l'horaire du dimanche: voir tableau 94 ©.

94

tab km		IC H 1926	IR k 3805	IR d 3026	IC H 1927	P 7861	IR d 3027	P 7519	IR k 3806	IC H 1928	P 7598 ●	T 6904 2☼3	IR d 3028	IC H 1929	IR d 3029	IC H 1930	IR d 3030	IC H 1931	IR d 3031	IC H 1932
96	*Schaerbeek/Schaarbeek*	4 56			5 56		6 12	6 29		6 56			7 12	7 56	8 12	8 56	9 12	9 56	10 12	10 56
96	*Bruxelles-Brussel Nord/Noord*	5 02		5 18	6 02		6 19	6 35		7 02			7 19	8 02	8 19	9 02	9 19	10 02	10 19	11 02
96	*Bruxelles-Brussel Centr.*	5 06		5 22	6 06		6 23	6 39		7 06			7 23	8 06	8 23	9 06	9 23	10 06	10 23	11 06
96	*Bruxelles-Brussel Midi/Zuid*	5 10		5 28	6 11		6 28	6 44		7 11			7 28	8 11	8 28	9 11	9 28	10 11	10 28	11 11
0	**Halle**	5 22		5 42	|		6 42	|		|			7 42	|	8 42	|	9 42	|	10 42	|
15	**Enghien/Edingen** ○	5 31		[6] 5 52	6 31		[6] 6 52	7 06		7 31			[6] 7 52	8 31	[6] 8 52	9 31	[6] 9 52	10 31	[6] 10 52	11 31
15	**Enghien/Edingen**	5 32		6 00	6 32		7 00	7 07		7 32	7 43		8 00	8 32	9 00	9 32	10 00	10 32	11 00	11 32
24	Silly	5 38		6 07	|		7 07	7 14		|	7 49		8 07	|	9 07	|	10 07	|	11 07	|
38	**Ath** ○	5 45		[1] 6 15	6 45		[1] 7 15	7 21		7 45	7 57		[1] 8 15	8 45	[1] 9 15	9 45	[1] 10 15	10 45	[1] 11 15	11 45
38	**Ath**	5 47			6 47			7 22		7 47	7 58			8 47		9 47		10 47		11 47
50	**Leuze**	5 56			6 56			7 30		7 56	8 09			8 56		9 56		10 56		11 56
68	**Tournai** ○	6 07			7 07			7 40		8 07	8 20			9 07		10 07		11 07		12 07
68	**Tournai**	6 09	6 45		7 09	7 31			7 45	8 09		9 06		9 09		10 09		11 09		12 09
72	Froyennes	|	|		|	7 35			7 49	|		|		|			|		|
84	Herseaux	6 19	6 55		7 19	7 42			7 56	8 19		|		9 19		10 19		11 19		12 19
87	**Mouscron/Moeskroen** ○	6 24	7 00		7 24	7 47			8 01	8 24		[4] 9 18		9 24		10 24		11 24		12 24
75	*Lille Flandres* ○		*7 44*		*7 51*					*8 52*		*9 51*		*9 51*				*11 55*		*12 51*

tab km		IC D 926	L 4927	IC D 928	L 4929	IC D 929	IC D 930	IC D 931	IC D 932
0	**Tournai**	6 15	7 06	7 59	8 49	9 03	9 58	11 02	12 12
4	Froyennes	6 19	|	8 03	|	|	10 02	|	12 16
	Baisieux	6 27	7 16	8 10	8 59	|	|	|	12 23
	Ascq	6 32	7 22	8 14	9 04	|	|	|	12 28
	Annappes	6 34	7 24	8 16	|	|	|	|	12 30
	Pont-de-Bois	6 36	7 26	8 19	|	|	|	|	12 32
	Hellemmes	6 38	7 29	|	|	|	|	|	|
	Lezennes	6 41	7 32	|	9 09	|	|	|	12 35
	Lille Flandres ○	6 46	7 37	8 25	9 14	9 21	10 17	11 20	12 40

tab km		P 7561 ③ ●	IR d 3032	P 7194	IC H 1933	IR d 3033	IC H 1934	IR d 3034	IC H 1935			IR d 3035	IC H 1936	P 8560	IR k 3815	IR d 3036	P 8510 5	IC H 1937	P 8511	P 8561	P 8572
96	*Schaerbeek/Schaarbeek*		**11 12**	11 46	**11 56**	**12 12**	**12 56**	**13 12**	**13 56**			**14 12**	**14 56**			**15 12**	15 28	**15 56**			16 02
96	*Bruxelles-Brussel* *Nord/Noord*		**11 19**	11 52	**12 02**	**12 19**	**13 02**	**13 19**	**14 02**			**14 19**	**15 02**			**15 19**	15 34	**16 02**	16 05		16 08
96	*Centr.*		**11 23**	11 56	**12 06**	**12 23**	**13 06**	**13 23**	**14 06**			**14 23**	**15 06**			**15 23**	15 39	**16 06**	16 09		16 12
96	*Midi/Zuid*		**11 28**	12 02	**12 11**	**12 28**	**13 11**	**13 28**	**14 11**			**14 28**	**15 11**			**15 28**	15 45	**16 11**	16 14		16 17
0	**Halle**		**11 42**	12 13	|	**12 42**	|	**13 42**	|			**14 42**	|			**15 42**	15 58	|	|		16 32
15	**Enghien/Edingen** ○		[6] **11 52**	12 22	**12 31**	[6] **12 52**	**13 31**	[6] **13 52**	**14 31**			[6] **14 52**	**15 31**			[6] **15 52**	16 08	**16 31**	16 37		[6] 16 42
15	**Enghien/Edingen**		**12 00**	12 23	**12 32**	**13 00**	**13 32**	**14 00**	**14 32**			**15 00**	**15 32**			**16 00**	16 10	**16 32**	16 38		
24	Silly		**12 07**	12 31	|	**13 07**	|	**14 07**	|			**15 07**	|			**16 07**	16 17	|	16 45		
38	**Ath** ○		[1] **12 15**	12 39	**12 45**	[1] **13 15**	**13 45**	[1] **14 15**	**14 45**			[1] **15 15**	**15 45**			[1] **16 15**	16 25	**16 45**	16 53		
38	**Ath**				**12 47**		**13 47**		**14 47**				**15 47**					**16 47**	16 55		
50	**Leuze**				**12 56**		**13 56**		**14 56**				**15 56**					**16 56**	17 05		
68	**Tournai** ○				**13 07**		**14 07**		**15 07**				**16 07**					**17 07**	17 18		
68	**Tournai**	12 45			**13 09**		**14 09**		**15 09**				**16 09**	16 30	**16 45**			**17 09**		17 31	
72	Froyennes	12 49			|		|		|					16 34	**16 49**			|		17 35	
84	Herseaux	12 56			**13 19**		**14 19**		**15 19**				**16 19**	16 41	**16 56**			**17 19**		17 42	
87	**Mouscron/Moeskroen** ○	13 01			**13 24**		**14 24**		**15 24**				**16 24**	16 46	**17 01**			**17 24**		17 47	
75	*Lille Flandres* ○				*13 52*		*14 55*		*15 52*				*16 51*	*17 15*				*17 51*			

tab km		IC D 933	L 4933	IC D 935	L 4936	IC D 936	L 4937	IC D 937
0	**Tournai**	**12 59**	13 12	**15 12**	15 37	**16 05**	16 27	**17 28**
4	Froyennes	|	13 16	**15 16**	15 41	|	16 31	**17 32**
	Baisieux	|	13 23	|	15 49	|	16 39	**17 39**
	Ascq	|	13 27	|	15 54	|	16 45	**17 43**
	Annappes	|	13 29	|	|	|	|	|
	Pont-de-Bois	|	13 31	|	15 58	|	|	|
	Hellemmes	|	13 33	|	16 00	|	16 49	|
	Lezennes	|	13 36	|	16 03	|	16 51	|
	Lille Flandres ○	**13 17**	13 41	**15 32**	16 08	**16 23**	16 56	**17 51**

[1] Zie verder tabel 91.
[2] Bestemming eveneens Oostende 10 29 als trein T 6804 (Kortrijk V. 9 40).
[3] Bestemming De Panne 10 32.
[4] Zie verder tabellen 75, 66, 73.
[5] Stopt te Brussel-Congres 15 36.
[6] Zie verder tabel 123.

[1] Voir tableau 91.
[2] Destination également Ostende 10 29 comme train T 6804 (Courtrai D. 9 40).
[3] Destination La Panne 10 32.
[4] Voir tableaux 75, 66, 73.
[5] Arrêt à Bruxelles-Congrès 15 36.
[6] Voir tableau 123.

DOORNIK

Op ontdekking in Doornik

94

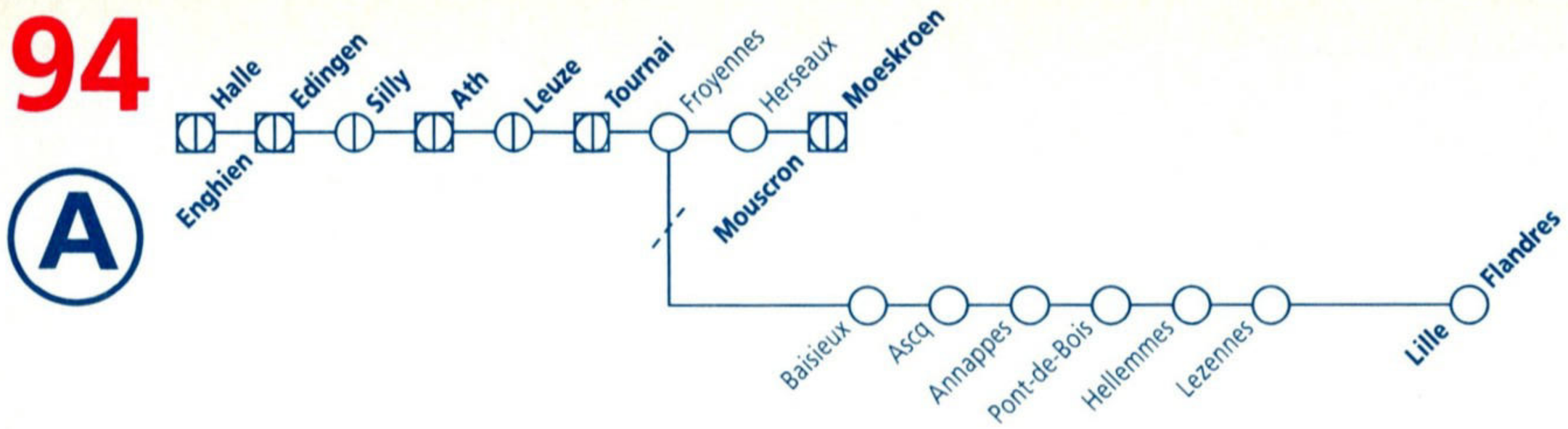

Op 14 juli 98 zullen **alle** treinen tussen Doornik en Lille Flandres rijden volgens de dienstregeling op zondag: zie tabel 94 ©.

Le 14 juillet 98, **tous** les trains entre Tournai et Lille Flandres circuleront sous l'horaire du dimanche: voir tableau 94 ©.

94

tab km			IR d 3037	P 8512	P 8574	IC H 1938	P 8513	IR d 3038	P 8514	IC H 1939		IR d 3039	IC H 1940	IR d 3040	IC H 1941	IR d 3041	IC H 1942	IR d 3042	IC H 1943	IR d 3043	IC H 1944	IR d 3044
96	*Schaerbeek/Schaarbeek*		**16 12**	16 27	16 44	**16 56**		**17 12**	17 31	**17 56**		**18 12**	**18 56**	**19 12**	**19 56**	**20 12**	**20 56**	**21 12**	**21 56**	**22 12**	**22 56**	**23 12**
96	*Bruxelles-Brussel Nord/Noord*		**16 19**	16 33	16 50	**17 02**		**17 19**	17 37	**18 02**		**18 19**	**19 02**	**19 19**	**20 02**	**20 19**	**21 02**	**21 19**	**22 02**	**22 19**	**23 02**	**23 19**
96	*Bruxelles-Brussel Centr.*		**16 23**	16 37	16 54	**17 06**		**17 23**	17 41	**18 06**		**18 23**	**19 06**	**19 23**	**20 06**	**20 23**	**21 06**	**21 23**	**22 06**	**22 23**	**23 06**	**23 23**
96	*Bruxelles-Brussel Midi/Zuid*		**16 28**	16 42	16 59	**17 11**	17 25	**17 28**	17 46	**18 11**		**18 28**	**19 11**	**19 28**	**20 11**	**20 28**	**21 11**	**21 28**	**22 11**	**22 28**	**23 11**	**23 28**
0	**Halle**		**16 42**	|	17 13	|	|	**17 42**	|	|		**18 42**	|	**19 42**	|	**20 42**	|	**21 42**	|	**22 42**	|	**23 42**
15	**Enghien/Edingen**	○	▯2 **16 52**	17 07	▯2 17 23	**17 31**	|	▯2 **17 52**	18 08	**18 31**		▯2 **18 52**	**19 31**	▯2 **19 52**	**20 31**	▯2 **20 52**	**21 31**	▯2 **21 52**	**22 31**	▯2 **22 52**	**23 31**	**23 52**
15	**Enghien/Edingen**		**17 00**	17 08	|	**17 32**	|	**18 00**	18 09	**18 32**		**19 00**	**19 32**	**20 00**	**20 32**	**21 00**	**21 32**	**22 00**	**22 32**	**23 00**	**23 32**	**0 00**
24	Silly		**17 07**	17 15	|	|	|	**18 07**	|	|		**19 07**	|	**20 07**	|	**21 07**	|	**22 07**	|	**23 07**	|	**0 07**
38	**Ath**	○	▯1 **17 15**	17 23	|	**17 45**	17 59	▯1 **18 15**	18 22	**18 45**		▯1 **19 15**	**19 45**	▯1 **20 15**	**20 45**	▯1 **21 15**	**21 45**	▯1 **22 15**	**22 45**	▯1 **23 15**	**23 45**	**0 15**
38	**Ath**		|	17 25	|	**17 47**	18 01	|	18 24	**18 47**		|	**19 47**	|	**20 47**	|	**21 47**	|	**22 47**	|	**23 47**	|
50	**Leuze**		|	17 34	|	**17 56**	18 11	|	18 34	**18 56**		|	**19 56**	|	**20 56**	|	**21 56**	|	**22 56**	|	**23 56**	|
68	**Tournai**	○	|	17 45	|	**18 07**	18 22	|	18 45	**19 07**		|	**20 07**	|	**21 07**	|	**22 07**	|	**23 07**	|	**0 07**	|
68	**Tournai**		|	17 48	|	**18 09**	|	|	18 48	**19 09**		|	**20 09**	|	**21 09**	|	**22 09**	|	**23 09**	|	**0 09**	|
72	Froyennes		|	17 52	|	|	|	|	|	|		|	|	|	|	|	|	|	|	|	|	|
84	Herseaux		|	17 59	|	**18 19**	|	|	18 58	**19 19**		|	**20 19**	|	**21 19**	|	**22 19**	|	**23 19**	|	**0 19**	|
87	**Mouscron/Moeskroen**	○	|	18 04	|	**18 24**	|	|	19 03	**19 24**		|	**20 24**	|	**21 24**	|	**22 24**	|	**23 24**	|	**0 24**	|
75	*Lille Flandres*	○	|	|	|	*18 51*	|	|	|	*19 51*		|	*20 55*	|	*21 46*	|	*22 46*	|	|	|	|	|

tab km			IC D 938	IC D 939	L 4939	IC D 940	IC D 941	IC D 942
0	**Tournai**		**18 03**	**19 02**	19 27	**19 59**	**21 03**	**22 02**
4	Froyennes		**18 07**	|	|	|	|	|
	Baisieux		**18 14**	|	19 38	|	|	|
	Ascq		**18 18**	|	19 43	|	|	|
	Annappes		|	|	|	|	|	|
	Pont-de-Bois		|	|	|	|	|	|
	Hellemmes		|	|	|	|	|	|
	Lezennes		|	|	|	|	|	|
	Lille Flandres	○	**18 26**	**19 20**	19 52	**20 17**	**21 21**	**22 20**

[1] Zie verder tabel 91.
[2] Zie verder tabel 123.

[1] Voir tableau 91.
[2] Voir tableau 123.

Le choix malin.
De juist keuze.

LA CARTE TRAIN
DE TREINKAART

94

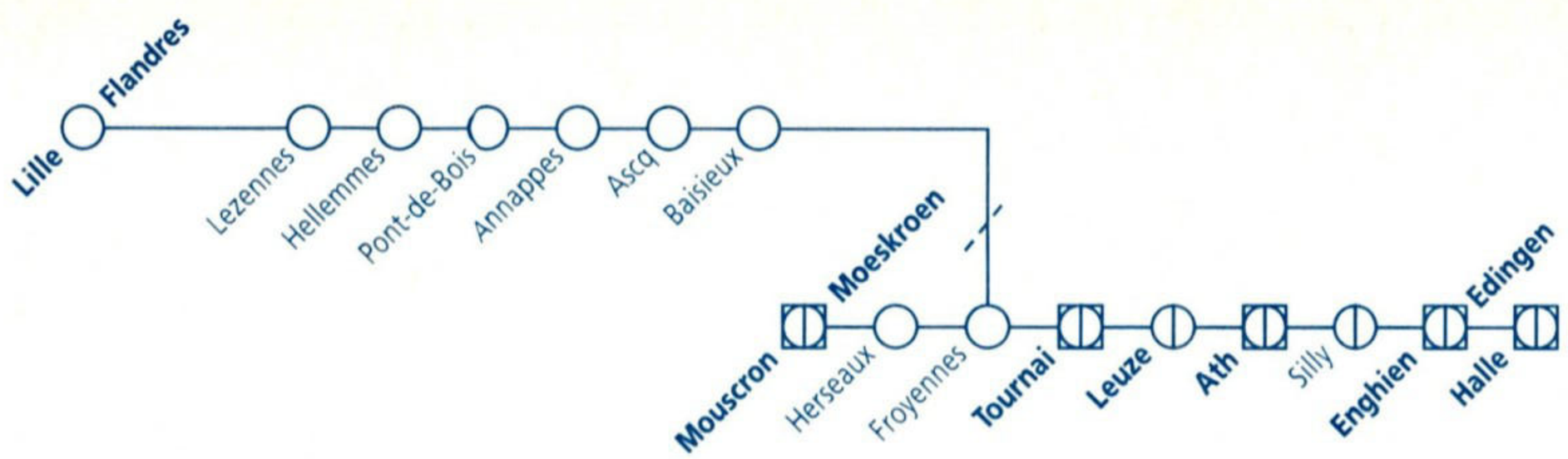

Op 14 juli 98 zullen **alle** treinen tussen Lille Flandres en Doornik rijden volgens de dienstregeling op zondag: zie tabel 94 ©.

Le 14 juillet 98, **tous** les trains entre Lille Flandres et Tournai circuleront sous l'horaire du dimanche: voir tableau 94 ©.

94

tab km																							
															L 4906				IC D 907				
	Lille Flandres														6 28				**6 54**				
	Lezennes														6 32				**6 58**				
	Hellemmes														6 35				**7 01**				
	Pont-de-Bois														|				|			
	Annappes														|				|			
	Ascq														6 39				**7 04**				
	Baisieux														6 44				**7 09**				
0	Froyennes														|				|			
4	**Tournai**	○													6 54				6 **7 19**				
			IR d 3004	**IC** H 1904	**IR** k 3826	P 7511	**IR** d 3005	**IC** H 1905	P 7572	P 7512	**IR** d 3006	P 7513	P 7520	**IC** H 1906	P 7514	P 7574	P 7515	**IR** d 3007	P 7563	**IC** H 1907	**IR** d 3008	**IR** k 3829
tab km																							
75	*Lille Flandres*																			*7 07*			
0	**Mouscron/Moeskroen**			**4 36**	**4 50**			**5 36**		5 56			6 13	**6 36**			6 56		7 15	**7 36**		**7 59**
3	Herseaux			**4 41**	**4 55**			**5 41**		6 01			6 18	**6 41**			7 01		7 20	**7 41**		**8 04**
15	Froyennes			|	|		|		6 08			6 25	|			7 08		7 27	|		**8 11**
19	**Tournai**	○		**4 51**	3 **5 05**			**5 51**		6 12			5 6 29	**6 51**			7 12		7 31	**7 51**		3 **8 15**
19	**Tournai**		**4 23**	**4 53**		5 15		**5 53**		6 13		6 28		**6 53**	6 57		7 17			**7 53**		
37	**Leuze**		**4 35**	**5 05**		5 27		**6 05**		6 25		6 41		**7 05**	7 09		7 28			**8 05**		
49	**Ath**	○	**4 43**	**5 13**		5 34		**6 13**		6 32		6 49		**7 13**	7 17		7 36			**8 13**		
49	**Ath**		**4 45**	**5 15**		5 36	**5 45**	**6 15**		6 34	**6 45**	6 51		**7 15**	7 19		7 37	**7 45**		**8 15**	**8 45**	
61	Silly		**4 54**	|		5 45	**5 54**	|		6 43	**6 54**	|		|	7 29		|	**7 54**		|	**8 54**	
72	**Enghien/Edingen**	○	**5 00**	**5 28**		5 51	**6 00**	**6 28**		6 49	**7 00**			**7 28**			7 50	**8 00**		**8 28**	**9 00**	
72	**Enghien/Edingen**		**5 08**	**5 29**		5 52	**6 08**	**6 29**	6 37	6 51	**7 08**			**7 29**		7 38	7 52	**8 08**		**8 29**	**9 08**	
87	**Halle**	○	1 **5 18**	2 **5 38**		4 6 02	1 **6 18**	|	2 6 46	2 7 01	1 **7 18**	|	|	|	|	2 7 47	2 8 02	1 **8 18**	|	|	1 **9 18**	
96	*Bruxelles-Brussel* *Midi/Zuid*	○	**5 32**	**5 49**		6 15	**6 32**	**6 49**	7 00	7 15	**7 32**	7 25		**7 51**	7 57	7 59	8 14	**8 32**		**8 49**	**9 32**	
96	*Bruxelles-Brussel* *Centr.*	○	**5 37**	**5 54**		6 20	**6 37**	**6 54**	7 05	7 20	**7 37**	7 30		**7 56**	8 03	8 04	8 19	**8 37**		**8 54**	**9 37**	
96	*Bruxelles-Brussel* *Nord/Noord*	○	**5 41**	**5 58**		6 24	**6 41**	**6 58**	7 09	7 24	**7 41**	7 34		**8 00**	8 07	8 08	8 23	**8 41**		**8 58**	**9 41**	
25	*Schaerbeek/Schaarbeek*	○	**5 48**	**6 04**		6 30	**6 48**	**7 04**	7 16		**7 48**	7 41		**8 07**	8 16	8 16	8 29	**8 48**		**9 04**	**9 48**	

tab km		L 4907	L 4908		IC D 908		IC D 909 7	IC D 909 ① ☼	IC D 909 ① 8		IC D 910			IC D 912					IC D 913		IC D 914
	Lille Flandres	7 44	8 11		**8 43**		**9 38**	**9 38**	**9 38**		**10 25**			**12 15**					**13 43**		**14 40**
	Lezennes	7 49	8 15		|		|	|	|		**10 30**			**12 19**					|		|
	Hellemmes	7 51	|		|		|	|	|		|			**12 22**					|		|
	Pont-de-Bois	7 54	8 19		|		|	|	|		**10 33**			**12 24**					|		|
	Annappes	7 57	|		|		|	|	|		**10 36**			**12 26**					|		|
	Ascq	8 00	8 22		|		|	|	**9 45**		**10 38**			**12 28**					|		|
	Baisieux	8 06	8 27		|		|	|	**9 50**		**10 43**			**12 33**					|		|
0	Froyennes	8 16	8 35		|		**9 55**	**9 55**	**9 58**		**10 52**			**12 40**					|		|
4	**Tournai** ○	8 19	8 39		6 **9 01**		6 **9 58**	6 **9 58**	6 **10 01**		6 **10 56**			6 **12 44**					6 **14 01**		6 **14 58**
tab km			**IC H 1908**	**IR d 3009**	**IC H 1909**	**IR d 3010**			**IC H 1910**	**IR d 3011**	**IC H 1911**	P 7599 ③ ●	**IR d 3012**	**IC H 1912**	**IR d 3013**	P 7562 ③ ●	**IC H 1913**	**IR d 3014**	**IC H 1914**	**IR d 3015**	**IC H 1915**
75	*Lille Flandres*		*8 00*		*9 05*				*10 09*		*11 09*			*12 08*			*13 05*		*14 08*		
0	**Mouscron/Moeskroen**		**8 36**		**9 36**				**10 36**		**11 36**			**12 36**		12 59	**13 36**		**14 36**		**15 36**
3	Herseaux		**8 41**		**9 41**				**10 41**		**11 41**			**12 41**		13 04	**13 41**		**14 41**		**15 41**
15	Froyennes		|		|			|		|			|		13 11	|		|		|
19	**Tournai** ○		**8 51**		**9 51**				**10 51**		**11 51**			**12 51**		13 15	**13 51**		**14 51**		**15 51**
19	**Tournai**		**8 53**		**9 53**				**10 53**		**11 53**	12 18		**12 53**			**13 53**		**14 53**		**15 53**
37	**Leuze**		**9 05**		**10 05**				**11 05**		**12 05**	12 30		**13 05**			**14 05**		**15 05**		**16 05**
49	**Ath** ○		**9 13**		**10 13**				**11 13**		**12 13**	12 38		**13 13**			**14 13**		**15 13**		**16 13**
49	**Ath**		**9 15**	**9 45**	**10 15**	**10 45**			**11 15**	**11 45**	**12 15**		**12 45**	**13 15**	**13 45**		**14 15**	**14 45**	**15 15**	**15 45**	**16 15**
61	Silly		|	**9 54**	|	**10 54**			|	**11 54**	|		**12 54**	|	**13 54**		|	**14 54**	|	**15 54**	|
72	**Enghien/Edingen** ○		**9 28**	**10 00**	**10 28**	**11 00**			**11 28**	**12 00**	**12 28**		**13 00**	**13 28**	**14 00**		**14 28**	**15 00**	**15 28**	**16 00**	**16 28**
72	**Enghien/Edingen**		**9 29**	**10 08**	**10 29**	**11 08**			**11 29**	**12 08**	**12 29**		**13 08**	**13 29**	**14 08**		**14 29**	**15 08**	**15 29**	**16 08**	**16 29**
87	**Halle** ○		|	1 **10 18**	|	1 **11 18**			|	1 **12 18**	|		1 **13 18**	|	1 **14 18**		|	1 **15 18**	|	1 **16 18**	|
96	*Bruxelles-Brussel* *Midi/Zuid* ○		**9 49**	**10 32**	**10 49**	**11 32**			**11 49**	**12 32**	**12 49**		**13 32**	**13 49**	**14 32**		**14 49**	**15 32**	**15 49**	**16 32**	**16 49**
96	*Centr.* ○		**9 54**	**10 37**	**10 54**	**11 37**			**11 54**	**12 37**	**12 54**		**13 37**	**13 54**	**14 37**		**14 54**	**15 37**	**15 54**	**16 37**	**16 54**
96	*Nord/Noord* ○		**9 58**	**10 41**	**10 58**	**11 41**			**11 58**	**12 41**	**12 58**		**13 41**	**13 58**	**14 41**		**14 58**	**15 41**	**15 58**	**16 41**	**16 58**
25	*Schaerbeek/Schaarbeek* ○		**10 04**	**10 48**	**11 04**	**11 48**			**12 04**	**12 48**	**13 04**		**13 48**	**14 04**	**14 48**		**15 04**	**15 48**	**16 04**	**16 48**	**17 04**

1 Zie verder tabellen 96, 36.
2 Zie verder tabel 96.
3 Zie verder tabellen 78, 118.
4 Zie verder tabellen 96, 36c.
5 Zie verder tabellen 78, 96.
6 Zie verder tabellen 78, 118, 130, 125, 34.
7 Rijdt niet op maandag.
8 Rijdt niet tijdens de rijperiode van de toeristentreinen.

1 Voir tableaux 96, 36.
2 Voir tableau 96.
3 Voir tableaux 78, 118.
4 Voir tableaux 96, 36c.
5 Voir tableaux 78, 96.
6 Voir tableaux 78, 118, 130, 125, 34.
7 Ne circule pas les lundis.
8 Ne circule pas pendant la période de circulation des trains touristiques.

TOURNAI

A la découverte de Tournai

B-Excursion 153

94

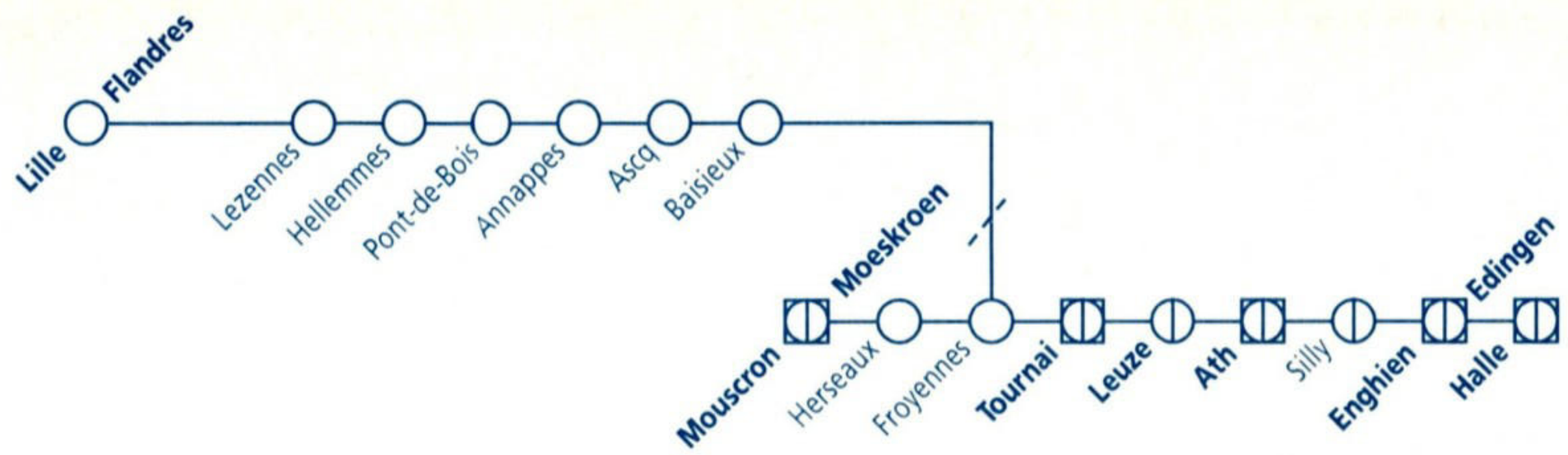

Op 14 juli 98 zullen **alle** treinen tussen Lille Flandres en Doornik rijden volgens de dienstregeling op zondag: zie tabel 94 ©.

Le 14 juillet 98, **tous** les trains entre Lille Flandres et Tournai circuleront sous l'horaire du dimanche: voir tableau 94 ©.

tab km			IC D 915		L 4915			IC D 916	L 4917		L 4918		IC D 918		IC D 919		IC D 920			IC D 921	IC D 922	
	Lille Flandres		15 42		15 49			**16 34**	17 08		18 12		**18 42**		**19 39**		**20 40**			**21 43**	**22 44**	
	Lezennes				15 53			**16 38**	17 13		18 16											
	Hellemmes				15 56			**16 41**	17 15													
	Pont-de-Bois				15 58			**16 43**	17 18		18 19											
	Annappes				16 00			**16 45**	17 21		18 22											
	Ascq				16 02			**16 47**	17 24		18 24				**19 46**							
	Baisieux				16 07			**16 52**	17 30		18 29				**19 51**							
0	Froyennes				16 15				17 38		18 37											
4	**Tournai**	○	1 **16 00**		16 19			1 **17 01**	17 41		18 40		1 **19 00**		1 **20 00**		1 **20 58**			1 **22 01**	4 **23 02**	
			P	IR d	P	IC H	IR d	IR k	IC H	IR d	IC H	IR d	IC H	IR d	IC H	IR d	T	IC H	IR d	IC H		
			8598	3016	8862	1916	3017	3838	1917	3018	1918	3019	1919	3020	1920	3021	6954	1921	3022	1922		
tab km			●														5 ☼ 6					
75	*Lille Flandres*					*16 08*		*16 20*	*17 08*		*18 05*		*19 05*		*20 15*		*20 15*	*21 05*		*22 09*		
0	**Mouscron/Moeskroen**				16 13	**16 36**		**16 59**	**17 36**		**18 36**		**19 36**		**20 36**		20 42	**21 36**		**22 36**		
3	Herseaux				16 18	**16 41**		**17 04**	**17 41**		**18 41**		**19 41**		**20 41**			**21 41**		**22 41**		
15	Froyennes				16 25			**17 11**														
19	**Tournai**	○			3 16 29	**16 51**		4 **17 15**	**17 51**		**18 51**		**19 51**		**20 51**		4 20 54	**21 51**		**22 51**		
19	**Tournai**		16 18			**16 53**			**17 53**		**18 53**		**19 53**		**20 53**			**21 53**		**22 53**		
37	**Leuze**		16 30			**17 05**			**18 05**		**19 05**		**20 05**		**21 05**			**22 05**		**23 05**		
49	**Ath**	○	16 38			**17 13**			**18 13**		**19 13**		**20 13**		**21 13**			**22 13**		**23 13**		
49	**Ath**			**16 45**		**17 15**	**17 45**		**18 15**	**18 45**	**19 15**	**19 45**	**20 15**	**20 45**	**21 15**	**21 45**		**22 15**	**22 45**	**23 15**		
61	Silly			**16 54**			**17 54**			**18 54**		**19 54**		**20 54**		**21 54**			**22 54**			
72	**Enghien/Edingen**	○		**17 00**		**17 28**	**18 00**		**18 28**	**19 00**	**19 28**	**20 00**	**20 28**	**21 00**	**21 28**	**22 00**		**22 28**	**23 00**	**23 28**		
72	**Enghien/Edingen**			**17 08**		**17 29**	**18 08**		**18 29**	**19 08**	**19 29**	**20 08**	**20 29**	**21 08**	**21 29**	**22 08**		**22 29**	**23 08**	**23 29**		
87	**Halle**	○		2 **17 18**			2 **18 18**			2 **19 18**		2 **20 18**		2 **21 18**		2 **22 18**			2 **23 18**			
96	*Bruxelles-Brussel Midi/Zuid*	○		**17 32**		**17 49**	**18 32**		**18 49**	**19 32**	**19 49**	**20 33**	**20 49**	**21 32**	**21 49**	**22 32**		**22 49**	**23 32**	**23 49**		
96	*Bruxelles-Brussel Centr.*	○		**17 37**		**17 54**	**18 37**		**18 54**	**19 37**	**19 54**	**20 37**	**20 54**	**21 37**	**21 54**	**22 37**		**22 54**	**23 37**	**23 54**		
96	*Bruxelles-Brussel Nord/Noord*	○		**17 41**		**17 58**	**18 41**		**18 58**	**19 41**	**19 58**	**20 41**	**20 58**	**21 41**	**21 58**	**22 41**		**22 58**	**23 41**	**23 58**		
25	*Schaerbeek/Schaarbeek*	○		**17 48**		**18 04**	**18 48**		**19 04**	**19 48**	**20 04**	**20 48**	**21 04**	**21 48**	**22 04**	**22 48**		**23 04**	**23 48**	**0 04**		

[1] Zie verder tabellen 78, 118, 130, 125, 34.
[2] Zie verder tabellen 96, 36.
[3] Zie verder tabel 78.
[4] Zie verder tabellen 78, 118.
[5] Herkomst eveneens Oostende 19 31 als trein T 6854.
[6] Herkomst De Panne 19 28.

[1] Voir tableaux 78, 118, 130, 125, 34.
[2] Voir tableaux 96, 36.
[3] Voir tableau 78.
[4] Voir tableaux 78, 118.
[5] Origine également Ostende 19 31 comme train T 6854.
[6] Origine La Panne 19 28.

Je doet wat je wil !
Fais ce que tu veux !

GO PASS

96

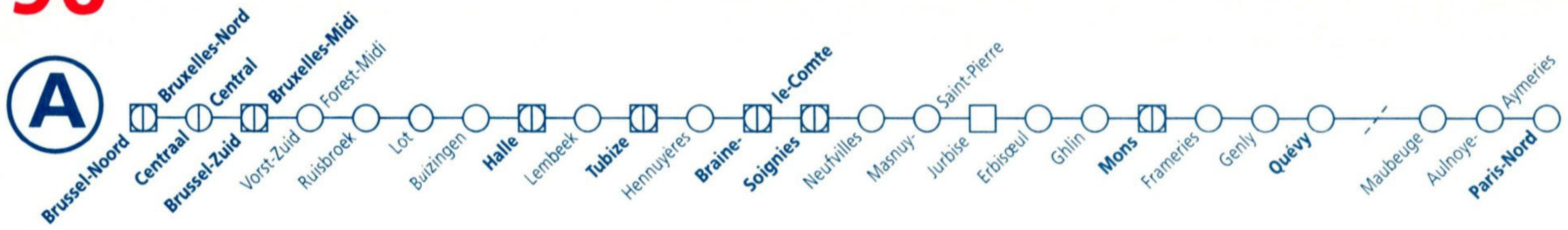

96

tab km			IR j 3724	L 4154	IR g 3425	IR j 3725	P 7895	L 5700	L 5702	IC H 1926	IR d 3026	IC F 1726	L 4155	L 4056	IR l 3926	IR g 3426	IR j 3726	IR d 3027	IC F 1727	L 4156	IR l 3927	L 4057
								2	3													
25	*Antwerpen-Centraal*														*4 24*	*4 24*	*4 54*	*5 40*	*5 40*		*5 40*	
25	*Antwerpen-Berchem*														*4 28*	*4 28*	*4 58*	*5 44*	*5 44*		*5 44*	
25	*Mechelen*														*5 02*	*5 02*	*5 26*	*5 59*	*5 59*		*6 02*	
36c	*Brussel-Nationaal-Luchth.*																**5 33**	*5 52*	*6 03*		*6 03*	
25	*Schaerbeek/Schaarbeek*									**4 56**	*4 56*	*4 56*			*5 20*	**5 32**	**5 48**	**6 12**	*6 12*		*6 20*	
0	**Bruxelles-Brussel**	**Nord/Noord**			**4 38**	**4 56**				**5 02**	**5 18**	**5 23**			**5 30**	**5 38**	**5 56**	**6 19**	**6 23**		**6 30**	
		Centr.			**4 42**	**5 00**				**5 06**	**5 22**	**5 27**			**5 34**	**5 42**	**6 00**	**6 23**	**6 27**		**6 34**	
		Midi/Zuid			**4 48**	**5 06**				**5 10**	**5 28**	**5 34**			**5 39**	**5 48**	**6 06**	**6 28**	**6 34**		**6 39**	
7	Forest-Midi/Vorst-Zuid				**4 53**					**5 14**						**5 53**						
9	Ruisbroek				**4 57**											**5 57**						
13	Lot				**5 01**											**6 01**						
15	Buizingen				**5 04**											**6 04**						
18	**Halle**	○			**5 09**	**5 18**				4 **5 22**	5 **5 40**				**5 50**	**6 09**	**6 18**	5 **6 40**			**6 50**	
18	**Halle**				**5 10**	**5 19**									**5 51**	**6 10**	**6 19**				**6 51**	
20	Lembeek				**5 13**											**6 13**						
23	**Tubize**				**5 17**										**5 56**	**6 17**					**6 56**	
28	Hennuyères				**5 21**											**6 21**						
34	**Braine-le-Comte**	○			1 **5 26**	**5 29**						**5 51**			1 **6 03**	1 **6 26**	**6 29**		**6 51**		1 **7 03**	
34	**Braine-le-Comte**					**5 31**	5 35					**5 53**		5 59			**6 31**		**6 53**			7 07
40	**Soignies**	○				**5 35**	5 39					**5 57**		6 03			**6 35**		**6 57**			7 11
40	**Soignies**					**5 36**	5 40					**5 58**		6 04			**6 36**		**6 58**			7 12
45	Neufvilles						5 44							6 08								7 16
49	Masnuy-Saint-Pierre						5 48							6 12								7 20
53	Jurbise	○				**5 44**	5 51							6 15			**6 44**					7 23
53	Jurbise			5 11		**5 45**	5 52						6 11	6 16			**6 45**			7 11		7 24
56	Erbisœul													6 19								7 27
59	Ghlin													6 22								7 30
64	**Mons**	○		5 20		**5 53**	5 59					6 **6 12**	6 20	6 27			**6 53**		6 **7 12**	7 20		7 35
64	**Mons**		**4 55**			**5 55**		6 07	6 11								**6 55**					
71	Frameries		**5 01**			**6 01**		6 12									**7 01**					
72	Genly		**5 04**			**6 04**		6 15									**7 04**					
78	**Quévy**	○	**5 09**			**6 09**		6 20									**7 09**					
	Maubeuge	○						6 30														
	Aulnoye Aymeries	○							6 37													
	Paris-Nord	○																				

tab km		P 7580	IR g 3427	IR j 3727	P 7896	9306	IR d 3028	IC F 1728	L 4157	IR l 3928	L 4058	L 5710	L 5710	9308	9496	IR g 3428	IR j 3728	IR d 3029	IC F 1729	L 4158	L 4059
						8 9						2	3	9	9						
25	*Antwerpen-Centraal*		*5 51*	*5 54*			*6 40*	*6 40*		*6 40*						*6 51*	*6 54*	*7 16*	*7 40*		
25	*Antwerpen-Berchem*		*5 55*	*5 58*		**6 16**	*6 44*	*6 44*		*6 46*						*6 55*	*6 58*	*7 27*	*7 44*		
25	*Mechelen*		**6 21**	*6 26*			*6 59*	*6 59*		*7 02*						**7 21**	*7 26*	*7 55*	*7 59*		
36c	*Brussel-Nationaal-Luchth.*		*6 03*	**6 33**			*6 52*	*7 03*		*7 03*						*7 03*	**7 33**	*7 52*	*8 03*		
25	*Schaerbeek/Schaarbeek*		*6 29*	**6 47**			**7 12**	*7 12*		*7 20*						*7 27*	**7 48**	**8 12**	*8 12*		
0	**Bruxelles-Nord/Noord**		**6 38**	**6 52**			**7 19**	**7 23**		**7 30**						**7 38**	**7 56**	**8 19**	**8 23**		
0	**Bruxelles-Centr.**		**6 42**	**6 56**			**7 23**	**7 27**		**7 34**						**7 42**	**8 00**	**8 23**	**8 27**		
0	**Brussel-Midi/Zuid**		**6 48**	**7 06**		**7 11**	**7 28**	**7 34**		**7 39**				**7 40**		**7 48**	**8 06**	**8 28**	**8 34**		
7	Forest-Midi/Vorst-Zuid		**6 53**													**7 53**					
9	Ruisbroek		**6 57**													**7 57**					
13	Lot		**7 01**													**8 01**					
15	Buizingen		**7 04**													**8 04**					
18	**Halle** ○		**7 09**	**7 18**			5 **7 40**			**7 50**						**8 09**	**8 18**	5 **8 40**			
18	**Halle**		**7 10**	**7 19**						**7 51**						**8 10**	**8 19**				
20	Lembeek		**7 13**													**8 13**					
23	**Tubize**		**7 17**							**7 56**						**8 17**					
28	Hennuyères		**7 21**													**8 21**					
34	**Braine-le-Comte** ○		1 **7 26**	**7 29**				**7 51**		1 **8 03**						1 **8 26**	**8 29**		**8 51**		
34	**Braine-le-Comte**			**7 31**	7 37			**7 53**			8 07						**8 31**		**8 53**		
40	**Soignies** ○			**7 35**	7 41			**7 57**			8 11						**8 35**		**8 57**		
40	**Soignies**			**7 36**	7 42			**7 58**			8 12						**8 36**		**8 58**		9 04
45	Neufvilles				7 46						8 16										9 08
49	Masnuy-Saint-Pierre				7 50						8 20										9 12
53	Jurbise ○			**7 44**	7 53						8 23						**8 44**				9 15
53	Jurbise	7 41		**7 45**	7 54				8 11		8 24						**8 45**			9 11	9 16
56	Erbisœul				7 57						8 27										9 19
59	Ghlin				8 00						8 30										9 22
64	**Mons** ○	7 50		**7 53**	7 7 8 05			6 **8 12**	8 20		8 35						**8 53**		6 **9 12**	9 20	9 27
64	**Mons**			**7 55**								8 47	8 51			**8 55**					
71	Frameries			**8 01**								8 52				**9 01**					
72	Genly			**8 04**								8 55				**9 04**					
78	**Quévy** ○			**8 09**								9 00				**9 09**					
	Maubeuge ○												9 12								
	Aulnoye Aymeries ○											9 17									
	Paris-Nord ○					**8 35**								**9 05**	**9 47**						

1 Zie verder tabel 108.
2 Rijdt enkel op 14 juli 98.
3 Rijdt niet op 14 juli 98.
4 Zie verder tabel 94.
5 Zie verder tabellen 94, 123, 91.
6 Zie verder tabellen 78, 97.
7 Zie verder tabel 78.
8 Rijdt niet op 20 juli 98.
9 Thalys vervoerbewijs verplicht.

1 Voir tableau 108.
2 Circule uniquement le 14 juill 98.
3 Ne circule pas le 14 juill 98.
4 Voir tableau 94.
5 Voir tableaux 94, 123, 91.
6 Voir tableaux 78, 97.
7 Voir tableau 78.
8 Ne circule pas le 20 juill 98.
9 Billet Thalys obligatoire.

96

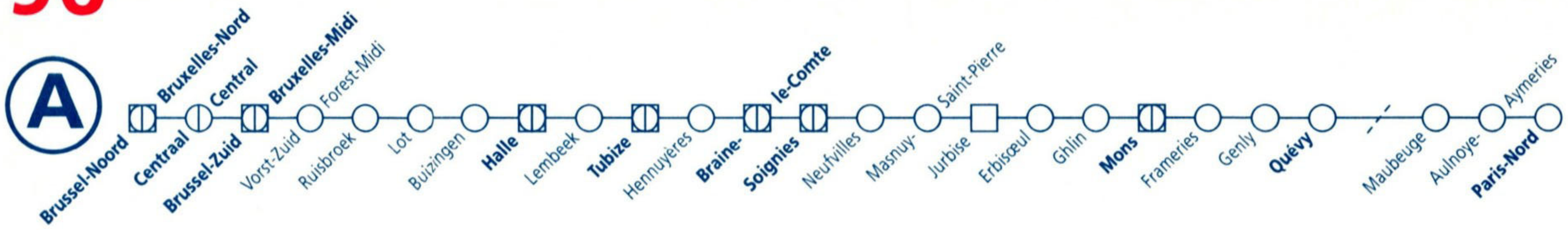

96

tab km		IR I 3929	9312	IR g 3429	IR j 3729	9414	IR d 3030	IC F 1730	L 4159	L 4060	L 5714	IR I 3930	IR g 3430	IR j 3730	IR d 3031	IC F 1731	L 4160	L 4061	IR I 3931	9320	IR g 3431
			2			2					5									2	
25	*Antwerpen-Centraal*	*7 40*		*7 51*	*7 54*		*8 40*	*8 40*				*8 40*	*8 51*	*8 54*	*9 40*	*9 40*			*9 40*		*9 51*
25	*Antwerpen-Berchem*	*7 46*		*7 55*	*7 58*		*8 44*	*8 44*				*8 44*	*8 55*	*8 58*	*9 44*	*9 44*			*9 44*	**9 56**	*9 55*
25	*Mechelen*	*8 02*		**8 21**	*8 26*		*8 59*	*8 59*				*9 02*	**9 21**	*9 26*	*9 59*	*9 59*			*10 02*		**10 21**
36c	*Brussel-Nationaal-Luchth.*	*8 03*		*8 03*	**8 33**		*8 52*	*9 03*				*9 03*	*9 03*	**9 33**	*9 52*	*10 03*			*10 03*		*10 03*
25	*Schaerbeek/Schaarbeek*	*8 20*		*8 20*	**8 48**		**9 12**	*9 12*				*9 20*	*9 20*	**9 48**	**10 12**	*10 12*			*10 20*		*10 20*
0	**Bruxelles-Brussel** Nord/Noord	**8 32**		**8 38**	**8 56**		**9 19**	**9 23**				**9 30**	**9 38**	**9 56**	**10 19**	**10 23**			**10 30**		**10 38**
	Centr.	**8 36**		**8 42**	**9 00**		**9 23**	**9 27**				**9 34**	**9 42**	**10 00**	**10 23**	**10 27**			**10 34**		**10 42**
	Midi/Zuid	**8 40**	**8 40**	**8 48**	**9 06**	**9 11**	**9 28**	**9 34**				**9 39**	**9 48**	**10 06**	**10 28**	**10 34**			**10 39**	**10 40**	**10 48**
7	Forest-Midi/Vorst-Zuid			**8 53**									**9 53**								**10 53**
9	Ruisbroek			**8 57**									**9 57**								**10 57**
13	Lot			**9 01**									**10 01**								**11 01**
15	Buizingen			**9 04**									**10 04**								**11 04**
18	**Halle** ○	**8 50**		**9 09**	**9 18**		3 **9 40**					**9 50**	**10 09**	**10 18**	3 **10 40**				**10 50**		**11 09**
18	**Halle**	**8 51**		**9 10**	**9 19**							**9 51**	**10 10**	**10 19**					**10 51**		**11 10**
20	Lembeek			**9 13**									**10 13**								**11 13**
23	**Tubize**	**8 56**		**9 17**								**9 56**	**10 17**						**10 56**		**11 17**
28	Hennuyères			**9 21**									**10 21**								**11 21**
34	**Braine-le-Comte** ○	1 **9 03**		1 **9 26**	**9 29**			**9 51**				1 **10 03**	1 **10 26**	**10 29**		**10 51**			1 **11 03**		1 **11 26**
34	**Braine-le-Comte**				**9 31**			**9 53**						**10 31**		**10 53**					
40	**Soignies** ○				**9 35**			**9 57**						**10 35**		**10 57**					
40	**Soignies**				**9 36**			**9 58**		10 04				**10 36**		**10 58**		11 04			
45	Neufvilles									10 08								11 08			
49	Masnuy-Saint-Pierre									10 12								11 12			
53	Jurbise ○				**9 44**					10 15				**10 44**				11 15			
53	Jurbise				**9 45**				10 11	10 16				**10 45**			11 11	11 16			
56	Erbisœul									10 19								11 19			
59	Ghlin									10 22								11 22			
64	**Mons** ○				**9 53**			4 **10 12**	10 20	10 27				**10 53**		4 **11 12**	11 20	11 27			
64	**Mons**				**9 55**						10 50			**10 55**							
71	Frameries				**10 01**									**11 01**							
72	Genly				**10 04**									**11 04**							
78	**Quévy** ○				**10 09**									**11 09**							
	Maubeuge ○										11 09										
	Aulnoye Aymeries ○																				
	Paris-Nord ○		**10 05**			**10 35**														**12 05**	

tab km		IR j 3731	IR d 3032	IC F 1732	L 4161	L 4062	IR l 3932	P 7898 ③ ●	9324 2 6	IR g 3432	P 7194	IR j 3732	P 7195	IR d 3033	IC F 1733	L 4162	L 4063	IR l 3933	P 7897 ③ ●	9328 2	IR g 3433
25	*Antwerpen-Centraal*	*9 54*	*10 40*	*10 40*			*10 40*			*10 51*	*10 54*	*10 54*	*11 16*	*11 40*	*11 40*			*11 40*			*11 51*
25	*Antwerpen-Berchem*	*9 58*	*10 44*	*10 44*			*10 44*		**10 56**	*10 55*	*10 58*	*10 58*	*11 25*	*11 44*	*11 44*			*11 44*		**11 56**	*11 55*
25	*Mechelen*	*10 26*	*10 59*	*10 59*			*11 02*			**11 21**	*11 26*	*11 26*	*11 42*	*11 59*	*11 59*			*12 02*			**12 21**
36c	*Brussel-Nationaal-Luchth.*	**10 33**	*10 52*	*11 03*			*11 03*			*11 03*	*11 20*	**11 33**	*11 33*	*11 52*	*12 03*			*12 03*			*12 03*
25	*Schaerbeek/Schaarbeek*	**10 48**	**11 12**	*11 12*			*11 20*			*11 20*	11 46	**11 48**	11 57	**12 12**	*12 12*			*12 20*			*12 20*
0	**Bruxelles-Nord/Noord**	**10 56**	**11 19**	**11 23**			**11 30**			**11 38**	11 52	**11 56**	12 03	**12 19**	**12 23**			**12 30**			**12 38**
	Bruxelles-Centr.	**11 00**	**11 23**	**11 27**			**11 34**			**11 42**	11 56	**12 00**	12 07	**12 23**	**12 27**			**12 34**			**12 42**
	Brussel-Midi/Zuid	**11 06**	**11 28**	**11 34**			**11 39**		**11 40**	**11 48**	12 02	**12 06**	12 12	**12 28**	**12 34**			**12 39**		**12 40**	**12 48**
7	Forest-Midi/Vorst-Zuid									**11 53**			12 18								**12 53**
9	Ruisbroek									**11 57**			12 21								**12 57**
13	Lot									**12 01**			12 25								**13 01**
15	Buizingen									**12 04**			12 28								**13 04**
18	**Halle** ○	**11 18**	3 **11 40**				**11 50**			**12 09**	7 12 12	**12 18**	12 31	3 **12 40**				**12 50**			**13 09**
18	**Halle**	**11 19**					**11 51**			**12 10**		**12 19**	12 32					**12 51**			**13 10**
20	Lembeek									**12 13**			12 35								**13 13**
23	**Tubize**						**11 56**			**12 17**			12 39					**12 56**	13 02		**13 17**
28	Hennuyères									**12 21**			12 43						13 06		**13 21**
34	**Braine-le-Comte** ○	**11 29**		**11 51**			1 **12 03**			1 **12 26**		**12 29**	12 48		**12 51**			1 **13 03**	1 13 11		1 **13 26**
34	**Braine-le-Comte**	**11 31**		**11 53**				12 09				**12 31**			**12 53**						
40	**Soignies** ○	**11 35**		**11 57**				12 13				**12 35**			**12 57**						
40	**Soignies**	**11 36**		**11 58**		12 04		12 14				**12 36**			**12 58**		13 04				
45	Neufvilles					12 08		12 18									13 08				
49	Masnuy-Saint-Pierre					12 12		12 22									13 12				
53	Jurbise ○	**11 44**				12 15		12 25				**12 44**					13 15				
53	Jurbise	**11 45**			12 11	12 16		12 26				**12 45**				13 11	13 16				
56	Erbisœul					12 19		12 29									13 19				
59	Ghlin					12 22		12 32									13 22				
64	**Mons** ○	**11 53**		4 **12 12**	12 20	12 27		12 37				**12 53**			4 **13 12**	13 20	13 27				
64	**Mons**	**11 55**										**12 55**									
71	Frameries	**12 01**										**13 01**									
72	Genly	**12 04**										**13 04**									
78	**Quévy** ○	**12 09**										**13 09**									
	Maubeuge ○																				
	Aulnoye Aymeries ○																				
	Paris-Nord ○								**13 05**											**14 05**	

1 Zie verder tabel 108.
2 Thalys vervoerbewijs verplicht.
3 Zie verder tabellen 94, 123, 91.
4 Zie verder tabellen 78, 97.
5 Rijdt niet op 14 juli 98.
6 Tussen Amsterdam en Brussel-Zuid: rijdt enkel op maandag en vrijdag van 3 juli tot 31 aug 98.
7 Zie verder tabel 94.

1 Voir tableau 108.
2 Billet Thalys obligatoire.
3 Voir tableaux 94, 123, 91.
4 Voir tableaux 78, 97.
5 Ne circule pas le 14 juill 98.
6 Entre Amsterdam et Bruxelles-Midi: circule uniquement les lundis et vendredis du 3 juill au 31 août 98.
7 Voir tableau 94.

96

96

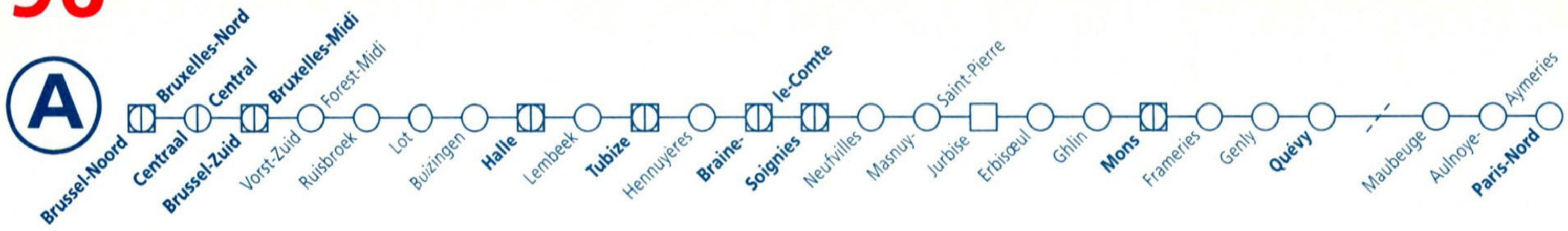

tab km			IR j 3733	IR d 3034	IC F 1734	L 4163	L 4064	IR l 3934	IR g 3434	IR j 3734	IR d 3035	IC F 1735	L 4164	L 4065	IR l 3935	9436 4	9498 4	IR g 3435	IR j 3735	IR d 3036	IC F 1736	L 5720
25	*Antwerpen-Centraal*		*11 54*	*12 40*	*12 40*			*12 40*	*12 51*	*12 54*	*13 40*	*13 40*			*13 40*			*13 51*	*13 54*	*14 40*	*14 40*	
25	*Antwerpen-Berchem*		*11 58*	*12 44*	*12 44*			*12 44*	*12 55*	*12 58*	*13 44*	*13 44*			*13 44*			*13 55*	*13 58*	*14 44*	*14 44*	
25	*Mechelen*		*12 26*	*12 59*	*12 59*			*13 02*	**13 21**	*13 26*	*13 59*	*13 59*			*14 02*			**14 21**	*14 26*	*14 59*	*14 59*	
36c	*Brussel-Nationaal-Luchth.*		**12 33**	*12 52*	*13 03*			*13 03*	*13 03*	**13 33**	*13 52*	*14 03*			*14 03*			*14 03*	**14 33**	*14 52*	*15 03*	
25	*Schaerbeek/Schaarbeek*		**12 48**	**13 12**	*13 12*			*13 20*	*13 20*	**13 48**	**14 12**	*14 12*			*14 20*			*14 20*	**14 48**	**15 12**	*15 12*	
0	**Bruxelles-Brussel** Nord/Noord		**12 56**	**13 19**	**13 23**			**13 30**	**13 38**	**13 56**	**14 19**	**14 23**			**14 30**			**14 38**	**14 56**	**15 19**	**15 23**	
	Bruxelles-Brussel Centr.		**13 00**	**13 23**	**13 27**			**13 34**	**13 42**	**14 00**	**14 23**	**14 27**			**14 34**			**14 42**	**15 00**	**15 23**	**15 27**	
	Bruxelles-Brussel Midi/Zuid		**13 06**	**13 28**	**13 34**			**13 39**	**13 48**	**14 06**	**14 28**	**14 34**			**14 39**	**14 40**		**14 48**	**15 06**	**15 28**	**15 34**	
7	Forest-Midi/Vorst-Zuid								**13 53**									**14 53**				
9	Ruisbroek								**13 57**									**14 57**				
13	Lot								**14 01**									**15 01**				
15	Buizingen								**14 04**									**15 04**				
18	**Halle**	○	**13 18**	1 **13 40**				**13 50**	**14 09**	**14 18**	1 **14 40**				**14 50**			**15 09**	**15 18**	1 **15 40**		
18	**Halle**		**13 19**					**13 51**	**14 10**	**14 19**					**14 51**			**15 10**	**15 19**			
20	Lembeek								**14 13**									**15 13**				
23	**Tubize**							**13 56**	**14 17**						**14 56**			**15 17**				
28	Hennuyères								**14 21**									**15 21**				
34	**Braine-le-Comte**	○	**13 29**		**13 51**			3 **14 03**	3 **14 26**	**14 29**		**14 51**			3 **15 03**			3 **15 26**	**15 29**		**15 51**	
34	**Braine-le-Comte**		**13 31**		**13 53**					**14 31**		**14 53**							**15 31**		**15 53**	
40	**Soignies**	○	**13 35**		**13 57**					**14 35**		**14 57**							**15 35**		**15 57**	
40	**Soignies**		**13 36**		**13 58**		14 04			**14 36**		**14 58**		15 04					**15 36**		**15 58**	
45	Neufvilles						14 08							15 08								
49	Masnuy-Saint-Pierre						14 12							15 12								
53	Jurbise	○	**13 44**				14 15			**14 44**				15 15					**15 44**			
53	Jurbise		**13 45**			14 11	14 16			**14 45**			15 11	15 16					**15 45**			
56	Erbisœul						14 19							15 19								
59	Ghlin						14 22							15 22								
64	**Mons**	○	**13 53**		2 **14 12**	14 20	14 27			**14 53**		2 **15 12**	15 20	15 27					**15 53**		2 **16 12**	
64	**Mons**		**13 55**							**14 55**							**15 27**		**16 05**			16 16
71	Frameries		**14 01**							**15 01**									**16 11**			
72	Genly		**14 04**							**15 04**									**16 14**			
78	**Quévy**	○	**14 09**							**15 09**									**16 19**			
	Maubeuge	○																				
	Aulnoye Aymeries	○																				16 41
	Paris-Nord	○														**16 05**	**16 47**					

tab km		L 4165	IR I 3936	L 4066	9340	P 8510	IR g 3436	IR j 3736	P 8891	P 8572	P 8520	IR d 3037	IC F 1737	L 4166	L 5726	IR I 3937	L 4067	9344	P 8801	P 8582	IR g 3437
					[4]	[5]												[4]		▲	
25	*Antwerpen-Centraal*		*14 40*			*14 40*	*14 51*	*14 54*		*15 16*	*15 16*	*15 40*	*15 40*			*15 40*			*15 51*		*15 51*
25	*Antwerpen-Berchem*		*14 44*			*14 44*	*14 55*	*14 58*		*15 25*	*15 25*	*15 44*	*15 44*			*15 44*		**15 56**	*15 55*		*15 55*
25	*Mechelen*		*15 02*			*15 02*	**15 21**	*15 26*		*15 42*	*15 42*	*15 59*	*15 59*			*16 02*			*16 14*		**16 21**
36c	*Brussel-Nationaal-Luchth.*		*15 03*			*15 03*	*15 03*	**15 33**		*15 33*	*15 33*	*15 52*	*16 03*			*16 03*			*16 03*		*16 03*
25	*Schaerbeek/Schaarbeek*		*15 20*			15 28	*15 28*	**15 48**		16 02	16 05	**16 12**	*16 12*			*16 20*			16 30		*16 27*
0	**Bruxelles-Brussel** Nord/Noord		**15 30**			15 34	**15 38**	**15 56**		16 08	16 11	**16 19**	**16 23**			**16 30**			16 36		**16 38**
	Bruxelles-Brussel Centr.		**15 34**			15 39	**15 42**	**16 00**		16 12	16 15	**16 23**	**16 27**			**16 34**			16 40		**16 42**
	Bruxelles-Brussel Midi/Zuid		**15 39**		**15 40**	15 45	**15 48**	**16 06**		16 17	16 21	**16 28**	**16 34**			**16 39**		**16 40**	16 45		**16 48**
7	Forest-Midi/Vorst-Zuid						**15 53**			16 21											**16 53**
9	Ruisbroek						**15 57**														**16 57**
13	Lot						**16 01**														**17 01**
15	Buizingen						**16 04**														**17 04**
18	**Halle** ○		**15 50**			[6] 15 57	**16 09**	**16 18**		[7] 16 31		[1] **16 40**				**16 50**					**17 09**
18	**Halle**		**15 51**				**16 10**	**16 19**								**16 51**					**17 10**
20	Lembeek						**16 13**														**17 13**
23	**Tubize**		**15 56**				**16 17**				16 40					**16 56**			17 06		**17 17**
28	Hennuyères						**16 21**														**17 21**
34	**Braine-le-Comte** ○		[3] **16 03**				[3] **16 26**	**16 29**			16 48		**16 52**			[3] **17 03**			17 14		[3] **17 26**
34	**Braine-le-Comte**			16 07				**16 31**	16 34		16 49		**16 53**				17 07		17 16		
40	**Soignies** ○			16 11				**16 35**	16 38		16 53		**16 57**				17 11		17 20		
40	**Soignies**			16 12				**16 36**	16 39		16 54		**16 58**				17 12		17 21		
45	Neufvilles			16 16					16 43								17 16				
49	Masnuy-Saint-Pierre			16 20					16 47								17 20				
53	Jurbise ○			16 23				**16 44**	16 50		17 02						17 23		17 29		
53	Jurbise	16 11		16 24				**16 45**	16 53		17 07			17 11			17 24		17 30	17 41	
56	Erbisœul			16 27					16 56								17 27				
59	Ghlin			16 30					16 59								17 30				
64	**Mons** ○	16 20		16 35				**16 53**	17 04		[8] 17 16		[2] **17 12**	17 20			17 35		17 38	17 50	
64	**Mons**							**16 55**	17 18						17 32				17 39		
71	Frameries							**17 01**	17 23										17 44		
72	Genly							**17 04**	17 26										17 46		
78	**Quévy** ○							**17 09**	17 31										17 52		
	Maubeuge ○																				
	Aulnoye Aymeries ○														18 02						
	Paris-Nord ○				**17 05**													**18 05**			

[1] Zie verder tabellen 94, 123, 91.
[2] Zie verder tabellen 78, 97.
[3] Zie verder tabel 108.
[4] Thalys vervoerbewijs verplicht.
[5] Stopt te Brussel-Congres 15 36.
[6] Zie verder tabel 94.
[7] Zie verder tabellen 94, 123.
[8] Zie verder tabel 78.

[1] Voir tableaux 94, 123, 91.
[2] Voir tableaux 78, 97.
[3] Voir tableau 108.
[4] Billet Thalys obligatoire.
[5] Arrêt à Bruxelles-Congrès 15 36.
[6] Voir tableau 94.
[7] Voir tableaux 94, 123.
[8] Voir tableau 78.

96

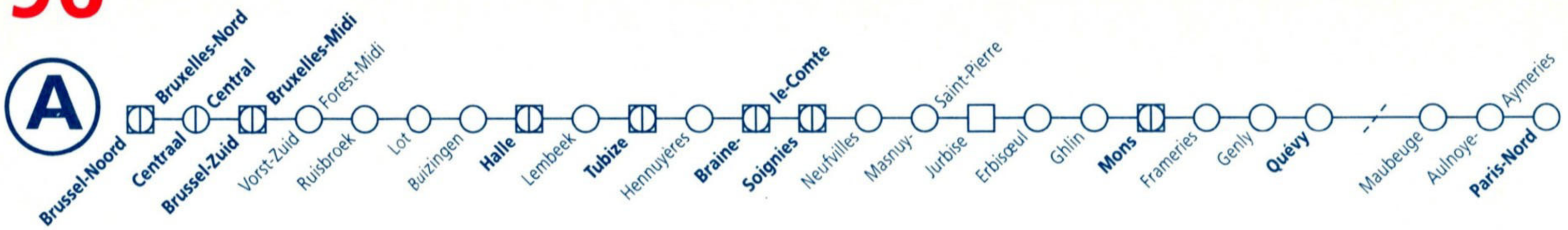

96

tab km			P 8574	IR j 3737	P 8892	P 8741	P 8894	IR d 3038	IC F 1738	L 4167	L 4068	IR l 3938	9348 5	P 8802	IR g 3438	IR j 3738	L 5738	P 8893	9350 ⑤ 5	P 8803	IR d 3039	IC F 1739
25	*Antwerpen-Centraal*		*15 54*	*15 54*		*15 54*	*16 16*	*16 40*	*16 40*			*16 40*		*16 40*	*16 51*	*16 54*				*17 16*	*17 40*	*17 40*
25	*Antwerpen-Berchem*		*15 58*	*15 58*		*15 58*	*16 25*	*16 44*	*16 44*			*16 44*		*16 44*	*16 55*	*16 58*				*17 25*	*17 44*	*17 44*
25	*Mechelen*		*16 26*	*16 26*		*16 26*	*16 42*	*16 59*	*16 59*			*17 02*		*17 02*	**17 21**	*17 26*				*17 42*	*17 59*	*17 59*
36c	*Brussel-Nationaal-Luchth.*			**16 33**		*16 33*	*16 33*	*16 52*	*17 03*			*17 03*		*17 03*	*17 03*	**17 33**				*17 33*	*17 52*	*18 03*
25	*Schaerbeek/Schaarbeek*		16 44	**16 48**		16 57	17 02	**17 12**	*17 12*			*17 20*		17 28	*17 28*	**17 48**				*17 48*	**18 12**	*18 12*
0	**Bruxelles-Brussel**	**Nord/Noord**	16 50	**16 56**		17 03	17 08	**17 19**	**17 23**			**17 30**		17 34	**17 38**	**17 56**				18 03	**18 19**	**18 23**
		Centr.	16 54	**17 00**		17 07	17 12	**17 23**	**17 27**			**17 34**		17 38	**17 42**	**18 00**				18 07	**18 23**	**18 27**
		Midi/Zuid	16 59	**17 06**		17 12	17 17	**17 28**	**17 34**			**17 40**	**17 40**	17 43	**17 48**	**18 06**			**18 11**	18 14	**18 28**	**18 34**
7	Forest-Midi/Vorst-Zuid						17 21								**17 53**					18 18		
9	Ruisbroek						17 24								**17 57**					18 21		
13	Lot						17 28								**18 01**					18 25		
15	Buizingen						17 31								**18 04**					18 28		
18	**Halle**	○	1 17 12	**17 18**			17 34	3 **17 40**				**17 50**			**18 09**	**18 18**				18 31	3 **18 40**	
18	**Halle**			**17 19**			17 35					**17 51**			**18 10**	**18 19**				18 32		
20	Lembeek						17 38								**18 13**					18 35		
23	**Tubize**					17 32	17 41					**17 56**			**18 17**					18 39		
28	Hennuyères						17 45								**18 21**					18 43		
34	**Braine-le-Comte**	○		**17 29**		2 17 39	17 55		**17 51**			2 **18 03**		18 06	2 **18 26**	**18 29**				18 48		**18 52**
34	**Braine-le-Comte**			**17 31**	17 34				**17 53**		17 59			18 08		**18 31**		18 34		18 49		**18 53**
40	**Soignies**	○		**17 35**	17 38				**17 57**		18 03			18 12		**18 35**		18 38		18 53		**18 57**
40	**Soignies**			**17 36**	17 39				**17 58**		18 04			18 13		**18 36**		18 39		18 54		**18 59**
45	Neufvilles				17 43						18 08							18 43				
49	Masnuy-Saint-Pierre				17 47						18 12							18 47				
53	Jurbise	○		**17 44**	17 50						18 15			18 21		**18 44**		18 50		19 02		
53	Jurbise			**17 45**	17 53					18 11	18 16			18 22		**18 45**		18 53		19 03		
56	Erbisœul				17 56						18 19							18 56				
59	Ghlin				17 59						18 22							18 59				
64	**Mons**	○		**17 53**	18 04				4 **18 12**	18 20	18 27			18 30		**18 53**		19 04		19 11		4 **19 14**
64	**Mons**			**17 55**										18 37		**18 55**	19 00					
71	Frameries			**18 01**										18 42		**19 01**						
72	Genly			**18 04**										18 44		**19 04**						
78	**Quévy**	○		**18 09**										18 50		**19 09**						
	Maubeuge	○																				
	Aulnoye Aymeries	○															19 29					
	Paris-Nord	○											**19 05**						**19 35**			

tab km		L 4168	L 4069	IR I 3939	9452	IR g 3439	IR j 3739	IR d 3040	IC F 1740	L 4169	L 4070	IR I 3940	9356	IR g 3440	IR j 3740	IR d 3041	IC F 1741	L 4170	L 4071	IR I 3941	9360
					5								5								5
25	*Antwerpen-Centraal*			*17 40*		*17 51*	*17 54*	*18 40*	*18 40*			*18 40*		*18 51*	*18 54*	*19 40*	*19 40*			*19 40*	
25	*Antwerpen-Berchem*			*17 44*		*17 55*	*17 58*	*18 44*	*18 44*			*18 44*		*18 55*	*18 58*	*19 44*	*19 44*			*19 44*	19 56
25	*Mechelen*			*18 02*		**18 21**	*18 26*	*18 59*	*18 59*			*19 02*		**19 21**	*19 26*	*19 59*	*19 59*			*20 02*	
36c	*Brussel-Nationaal-Luchth.*			*18 03*		*18 03*	**18 33**	*18 52*	*19 03*			*19 03*		*19 03*	**19 33**	*19 52*	*20 03*			*20 03*	
25	*Schaerbeek/Schaarbeek*			*18 20*		*18 20*	**18 48**	**19 12**	*19 12*			*19 20*		*19 20*	**19 48**	**20 12**	*20 12*			*20 20*	
0	**Bruxelles-Nord/Noord**			**18 30**		**18 38**	**18 56**	**19 19**	**19 23**			**19 30**		**19 38**	**19 56**	**20 19**	**20 23**			**20 30**	
0	**Bruxelles-Centr.**			**18 34**		**18 42**	**19 00**	**19 23**	**19 27**			**19 34**		**19 42**	**20 00**	**20 23**	**20 27**			**20 34**	
0	**Brussel-Midi/Zuid**			**18 40**	**18 40**	**18 48**	**19 06**	**19 28**	**19 34**			**19 40**	**19 40**	**19 48**	**20 06**	**20 28**	**20 34**			**20 40**	**20 40**
7	Forest-Midi/Vorst-Zuid					**18 53**								**19 53**							
9	Ruisbroek					**18 57**								**19 57**							
13	Lot					**19 01**								**20 01**							
15	Buizingen					**19 04**								**20 04**							
18	**Halle** ○			**18 50**		**19 09**	**19 18** [3]	**19 40**				**19 50**		**20 09**	**20 18** [3]	**20 40**				**20 50**	
18	**Halle**			**18 51**		**19 10**	**19 19**					**19 51**		**20 10**	**20 19**					**20 51**	
20	Lembeek					**19 13**								**20 13**							
23	**Tubize**			**18 56**		**19 17**						**19 56**		**20 17**						**20 56**	
28	Hennuyères					**19 21**								**20 21**							
34	**Braine-le-Comte** ○			[2] **19 03**		[2] **19 26**	**19 29**		**19 51**			[2] **20 03**		[2] **20 26**	**20 29**		**20 51**			[2] **21 03**	
34	**Braine-le-Comte**						**19 31**		**19 53**						**20 31**		**20 53**				
40	**Soignies** ○						**19 35**		**19 57**						**20 35**		**20 57**				
40	**Soignies**		19 04				**19 36**		**19 58**		20 04				**20 36**		**20 58**		21 04		
45	Neufvilles		19 08								20 08								21 08		
49	Masnuy-Saint-Pierre		19 12								20 12								21 12		
53	Jurbise ○		19 15				**19 44**				20 15				**20 44**				21 15		
53	Jurbise	19 11	19 16				**19 45**			20 11	20 16				**20 45**			21 11	21 16		
56	Erbisœul		19 19								20 19								21 19		
59	Ghlin		19 22								20 22								21 22		
64	**Mons** ○	19 20	19 27				**19 53**		[4] **20 12**	20 20	20 27				**20 53**		[4] **21 12**	21 20	21 27		
64	**Mons**						**19 55**								**20 55**						
71	Frameries						**20 01**								**21 01**						
72	Genly						**20 04**								**21 04**						
78	**Quévy** ○						**20 09**								**21 09**						
	Maubeuge ○																				
	Aulnoye Aymeries ○																				
	Paris-Nord ○				**20 05**								**21 05**								**22 05**

[1] Zie verder tabellen 94, 123.
[2] Zie verder tabel 108.
[3] Zie verder tabellen 94, 123, 91.
[4] Zie verder tabellen 78, 97.
[5] Thalys vervoerbewijs verplicht.

[1] Voir tableaux 94, 123.
[2] Voir tableau 108.
[3] Voir tableaux 94, 123, 91.
[4] Voir tableaux 78, 97.
[5] Billet Thalys obligatoire.

96

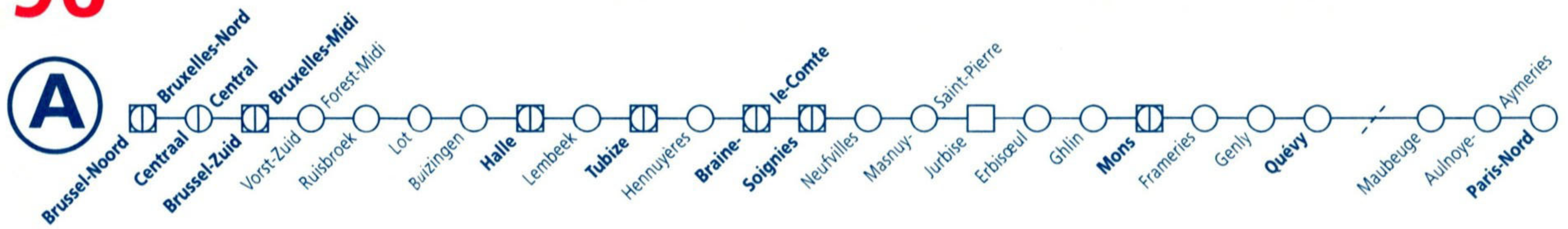

96

tab km		IR g 3441	IR j 3741	IR d 3042	IC F 1742	L 4072	IR l 3942	9364 ⑤ 2	IR g 3442	IR j 3742	IR d 3043	IC F 1743	IR l 3943	L 4073	IR g 3443	IR d 3044	IC F 1744	INT 288 5			
25	*Antwerpen-Centraal*	*19 51*	*19 54*	*20 40*	*20 40*		*20 40*		*20 51*	*20 54*	*21 40*	*21 40*	*21 40*		*21 51*	*22 40*	*22 40*				
25	*Antwerpen-Berchem*	*19 55*	*19 58*	*20 44*	*20 44*		*20 44*		*20 55*	*20 58*	*21 44*	*21 44*	*21 44*		*21 55*	*22 44*	*22 44*	0 47			
25	*Mechelen*	20 21	*20 26*	*20 59*	*20 59*		*21 02*		21 21	*21 26*	*21 59*	*21 59*	*22 02*		22 21	*22 59*	*22 59*				
36c	*Brussel-Nationaal-Luchth.*	*20 03*	20 33	*20 52*	*21 03*		*21 03*		*21 03*	21 33	*21 52*	*22 03*	*22 03*		*22 14*	*22 52*	*23 03*				
25	*Schaerbeek/Schaarbeek*	*20 20*	20 48	21 12	*21 12*		*21 20*		*21 20*	21 48	22 12	*22 12*	*22 20*		*22 26*	23 12	*23 12*				
0	**Bruxelles-Brussel** Nord/Noord	20 38	20 56	21 19	21 23		21 30		21 38	21 56	22 19	22 23	22 30		22 38	23 19	23 23	1 20			
	Centr.	20 42	21 00	21 23	21 27		21 34		21 42	22 00	22 23	22 27	22 34		22 42	23 23	23 27				
	Midi/Zuid	20 48	21 06	21 28	21 34		21 40	21 40	21 48	22 06	22 28	22 34	22 40		22 48	23 28	23 34	1 47			
7	Forest-Midi/Vorst-Zuid	20 53							21 53						22 53						
9	Ruisbroek	20 57							21 57						22 57						
13	Lot	21 01							22 01						23 01						
15	Buizingen	21 04							22 04						23 04						
18	**Halle** ○	21 09	21 18	③ 21 40			21 50		22 09	22 18	③ 22 40		22 50		23 09	⑦ 23 40	23 43				
18	**Halle**	21 10	21 19				21 51		22 10	22 19			22 51		23 10		23 43				
20	Lembeek	21 13							22 13						23 13						
23	**Tubize**	21 17					21 56		22 17				22 56		23 17		23 45				
28	Hennuyères	21 21							22 21						23 21						
34	**Braine-le-Comte** ○	① 21 26	21 29		21 51		① 22 03		① 22 26	22 29		22 51	① 23 03		① 23 26		23 52				
34	**Braine-le-Comte**		21 31		21 53					22 31		22 53		23 08			23 53				
40	**Soignies** ○		21 35		21 57					22 35		22 57		23 12			23 57				
40	**Soignies**		21 36		21 58	22 04				22 36		22 58		23 13			23 58				
45	Neufvilles					22 08								23 17							
49	Masnuy-Saint-Pierre					22 12								23 21							
53	Jurbise ○		21 44			22 15				22 44				23 24			0 05				
53	Jurbise		21 45			22 16				22 45				23 25			0 05				
56	Erbisœul					22 19								23 28							
59	Ghlin					22 22								23 31							
64	**Mons** ○		21 53		④ 22 12	22 27				22 53		⑥ 23 12		23 36			⑥ 0 12	2 24			
64	**Mons**		21 55															2 26			
71	Frameries		22 01																		
72	Genly		22 04																		
78	**Quévy** ○		22 09																		
	Maubeuge ○																				
	Aulnoye Aymeries ○																	3 08			
	Paris-Nord ○							23 05										6 29			

[1] Zie verder tabel 108.
[2] Thalys vervoerbewijs verplicht.
[3] Zie verder tabellen 94, 123, 91.
[4] Zie verder tabellen 78, 97.
[5] Van 25 juni tot 28 aug 98: Paris-Nord 6 56.
[6] Zie verder tabel 78.
[7] Zie verder tabel 94.

[1] Voir tableau 108.
[2] Billet Thalys obligatoire.
[3] Voir tableaux 94, 123, 91.
[4] Voir tableaux 78, 97.
[5] Du 25 juin au 28 août 98: Paris-Nord 6 56.
[6] Voir tableau 78.
[7] Voir tableau 94.

Op reislust staat geen leeftijd.
L'entrain n'a pas d'âge.

GOLDEN RAILPASS

96

96

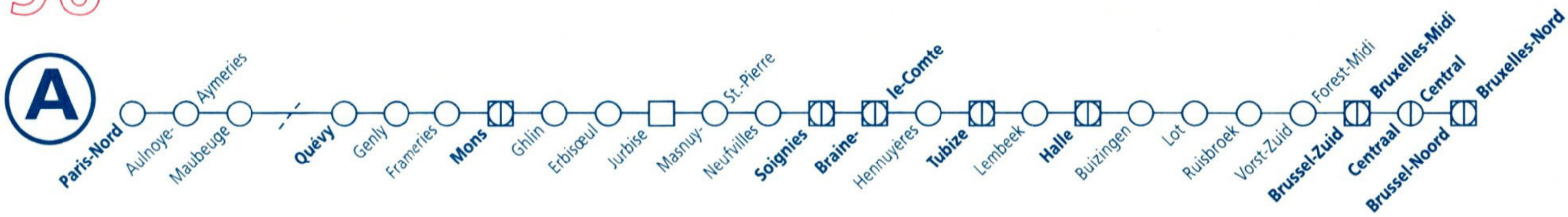

tab km			INT 289	IR g 3404	IC F 1704	IR d 3004	P 7890	IC H 1904	IR j 3704	IR g 3405	P 7511	L 4075	IR l 3905	L 4176	IC F 1705	IR d 3005	P 7891	IR j 3705	P 7572	IR g 3406	P 7512	P 7800
	Paris-Nord		23 16																			
	Aulnoye Aymeries		3 18																			
	Maubeuge																					
0	**Quévy**								4 51									5 51				
6	Genly								4 56									5 56				
7	Frameries								5 00									6 00				
14	**Mons**	○	3 54						5 05									6 05				
14	**Mons**		3 56		4 42				5 07			5 24		5 40	5 48			6 07				6 23
19	Ghlin											5 29										6 28
22	Erbisœul											5 32										6 33
25	Jurbise	○			4 50				5 15			5 35		◧0 5 49				6 15				6 36
25	Jurbise				4 51				5 16			5 36						6 16				6 37
29	Masnuy-Saint-Pierre				4 54							5 39										
33	Neufvilles				4 58							5 43										
38	**Soignies**	○			5 02				5 24			5 47			6 02			6 24				6 46
38	**Soignies**				5 03				5 25			5 48			6 03			6 25				6 47
44	**Braine-le-Comte**	○			5 07				5 29			5 52			6 07			6 29				6 52
44	**Braine-le-Comte**			4 34	5 09		5 12		5 31	5 34			5 57		6 09		6 12	6 31		6 34		6 53
50	Hennuyères			4 39			5 17			5 39							6 17			6 39		
55	**Tubize**			4 44			5 22			5 44			6 05				6 21			6 44		7 01
58	Lembeek			4 47			5 25			5 47							6 24			6 47		
60	**Halle**	○		4 50			5 28		5 41	5 50			6 09				6 27	6 41		6 50		
60	**Halle**			4 51		5 20	5 29	5 38	5 42	5 51	6 04		6 10			6 20	6 28	6 42	6 48	6 51	7 02	
63	Buizingen			4 56			5 32			5 56							6 31			6 56		
65	Lot			4 59			5 35			5 59							6 34			6 59		
69	Ruisbroek			5 03			5 38			6 03							6 38			7 03		
71	Forest-Midi/Vorst-Zuid			5 08			5 41			6 08							6 41			7 08		
78	**Bruxelles-Brussel** **Midi/Zuid**	○	4 35	5 12	5 26	5 32	5 45	5 49	5 54	6 12	6 15		6 20		6 26	6 32	6 45	6 54	7 00	7 13	7 15	7 17
	Centr.	○		5 18	5 33	5 37	5 51	5 54	6 00	6 18	6 20		6 25		6 33	6 37	6 49	7 00	7 05	7 18	7 20	7 24
	Nord/Noord	○	2 5 02	3 5 22	4 5 37	5 5 41	6 5 55	5 58	7 6 04	3 6 22	8 6 24		9 6 29		◧1 6 37	5 6 41	6 53	7 7 04	7 09	3 7 22	7 24	7 28
25	*Schaerbeek/Schaarbeek*	○	*5 12*	*5 40*	*5 48*	**5 48**	6 00	**6 04**	**6 12**	*6 40*	6 30		*6 40*		*6 48*	**6 48**	6 59	**7 12**	7 16	*7 31*	*7 40*	*7 40*
36c	*Brussel-Nationaal-Luchth.*	○	*5 27*	*5 57*	*5 57*	*6 08*	*6 27*	*6 27*	**6 27**	*6 57*	6 41		*6 57*		*6 57*	*7 09*	*7 27*	**7 27**		*7 57*	*7 57*	*7 57*
25	*Mechelen*	○	*5 34*	**5 39**	*6 18*	*6 18*	*6 18*	*6 34*	*6 34*	**6 39**	*6 46*		*6 58*		*7 01*	*7 01*	*7 18*	*7 34*	*7 34*	**7 39**	*7 46*	*7 58*
25	*Antwerpen-Berchem*	○	**5 35**	*6 33*	*6 35*	*6 35*	*6 35*	*7 02*	*7 02*	*7 05*	*7 05*		*7 16*		*7 16*	*7 16*	*7 35*	*8 02*	*8 02*	*8 05*	*8 05*	*8 16*
25	*Antwerpen-Centraal*	○	*6 06*		*6 44*	*6 44*	*6 44*	*7 06*	*7 06*	*7 09*	*7 09*		*7 20*		*7 20*	*7 20*	*7 44*	*8 06*	*8 06*	*8 09*	*8 09*	*8 20*

tab km		IR I 3906	L 4076	L 4177	IC F 1706	IR d 3006	P 7892	P 7801	IR j 3706	P 7574	P 7741	IR g 3407	P 7515	P 7582 ▲	P 7520	9409 [12]	IR I 3907	L 4077	P 7899	L 5707 [14]	L 4178
	Paris-Nord															6 55					
	Aulnoye Aymeries																			7 07	
	Maubeuge																				
0	**Quévy**							6 42	**6 51**										7 17		
6	Genly							6 47	**6 56**										7 22		
7	Frameries							6 51	**7 00**										7 26		
14	**Mons** ○							6 56	**7 05**										7 32	7 35	
14	**Mons**		6 32	6 40	**6 48**			6 58	**7 07**					7 10	7 29			7 32			7 40
19	Ghlin		6 37	|	|			|	|					|	|		7 37			|
22	Erbisœul		6 40	|	|			|	|					|	|		7 40			|
25	Jurbise ○		6 43	[10] 6 49				7 06	**7 15**					[10] 7 19	7 37			7 43			[10] 7 49
25	Jurbise		6 44					7 07	**7 16**						7 38			7 44			
29	Masnuy-Saint-Pierre		6 47		|			|	|					|	|		7 47			
33	Neufvilles		6 51		|			|	|					|	|		7 51			
38	**Soignies** ○		6 55		**7 02**			7 15	**7 24**						7 46			7 55			
38	**Soignies**		6 56		**7 03**			7 17	**7 25**						7 47			7 56			
44	**Braine-le-Comte** ○		7 00		**7 07**			7 21	**7 29**						7 51			8 00			
44	**Braine-le-Comte**	**6 57**			**7 09**		7 11	7 22	**7 31**		7 34	**7 38**			7 53		**7 57**				
50	Hennuyères	|					7 16	|		|	**7 43**			|		|				
55	**Tubize**	**7 05**					7 20	7 30			7 43	**7 48**			8 01		**8 05**				
58	Lembeek	|					7 23				|	**7 51**					|				
60	**Halle** ○	**7 09**					7 26		**7 41**		7 49	**7 54**					**8 09**				
60	**Halle**	**7 10**				**7 20**	7 27		**7 42**	7 48	7 51	**7 55**	8 03				**8 10**				
63	Buizingen	|				|	7 30		|	|	|	**7 57**	|			|				
65	Lot	|				|	7 33		|	|	|	**7 59**	|			|				
69	Ruisbroek	|				|	7 37		|	|	|	**8 02**	|			|				
71	Forest-Midi/Vorst-Zuid	|				|	7 39		|	|	|	**8 06**	|			|				
78	**Bruxelles-Brussel** **Midi/Zuid** ○	**7 20**			**7 26**	**7 32**	7 43	7 47	**7 54**	7 59	8 02	**8 11**	8 14		8 17	**8 20**	**8 20**				
	Centr. ○	**7 27**			**7 33**	**7 37**	7 48	7 53	**8 00**	8 04	8 07	**8 18**	8 19		8 22		**8 26**				
	Nord/Noord ○	[9] **7 31**			[5] **7 37**	[5] **7 41**	7 52	7 57	[7] **8 04**	8 08	8 11	[3] **8 22**	8 23		8 26	[13]	[9] **8 30**				
25	*Schaerbeek/Schaarbeek* ○	*7 40*			*7 48*	**7 48**	*8 03*	8 04	**8 12**	8 16	8 18	*8 40*	8 29		*8 40*		*8 40*				
36c	*Brussel-Nationaal-Luchth.* ○	*7 57*			*7 57*	*8 08*	*8 27*	*8 27*	**8 27**			*8 57*	*8 57*		*8 57*		*8 57*				
25	*Mechelen* ○	*7 58*			*8 01*	*8 01*	*8 18*	*8 18*	*8 34*	*8 34*	*8 34*	**8 39**	*8 46*		*8 58*		*8 58*				
25	*Antwerpen-Berchem* ○	*8 16*			*8 16*	*8 16*	*8 35*	*8 35*	*9 02*	*9 02*	*9 02*	*9 05*	*9 05*		*9 16*	**9 04**	*9 16*				
25	*Antwerpen-Centraal* ○	*8 20*			*8 20*	*8 20*	*8 44*	*8 44*	*9 06*	*9 06*	*9 06*	*9 09*	*9 09*		*9 20*		*9 20*				

[1] Van 29 sept tot 15 okt 98: Aulnoye Aymeries 3 13.
[2] Zie verder tabellen 25, 12.
[3] Zie verder tabellen 25, 15.
[4] Zie verder tabellen 36, 40.
[5] Zie verder tabel 36.
[6] Zie verder tabel 25.
[7] Zie verder tabellen 36, 36c.
[8] Zie verder tabel 36c.
[9] Zie verder tabel 161.
[10] Zie verder tabel 92.
[11] Zie verder tabellen 36, 37.
[12] Thalys vervoerbewijs verplicht.
[13] Zie verder tabellen 25, 12, 36, 37.
[14] Rijdt niet op 14 juli 98.

[1] Du 29 sept au 15 oct 98: Aulnoye Aymeries 3 13.
[2] Voir tableaux 25, 12.
[3] Voir tableaux 25, 15.
[4] Voir tableaux 36, 40.
[5] Voir tableau 36.
[6] Voir tableau 25.
[7] Voir tableaux 36, 36c.
[8] Voir tableau 36c.
[9] Voir tableau 161.
[10] Voir tableau 92.
[11] Voir tableaux 36, 37.
[12] Billet Thalys obligatoire.
[13] Voir tableaux 25, 12, 36, 37.
[14] Ne circule pas le 14 juill 98.

96

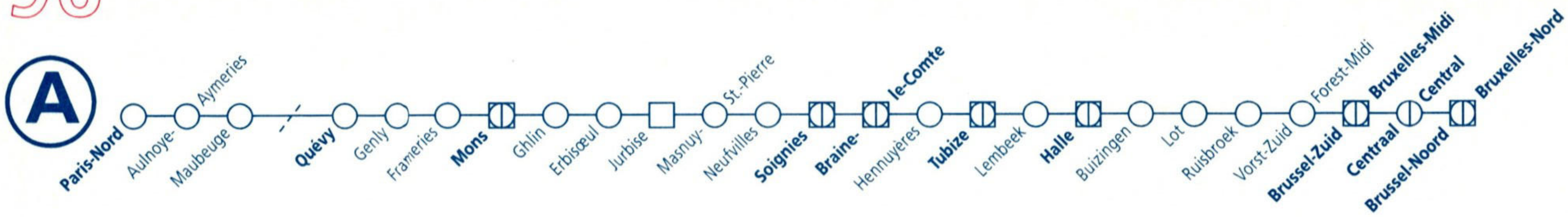

96

tab km		IC F 1707	IR d 3007	P 7893	IR j 3707	9311	IR g 3408	9313	IR l 3908	L 5709	L 4078	L 4179	IC F 1708	IR d 3008	IR j 3708	IR g 3409	9417	IR l 3909	L 4079	L 4180	L 5713
				3		6 7		7		9							7				11
	Paris-Nord					**7 31**		**7 55**									**8 55**				
	Aulnoye Aymeries									7 43											
	Maubeuge																				9 23
0	**Quévy**				**7 51**					8 03					**8 51**						
6	Genly				**7 56**					8 08					**8 56**						
7	Frameries				**8 00**					8 11					**9 00**						
14	**Mons** ○				**8 05**					8 16					**9 05**						9 43
14	**Mons**	**7 48**			**8 07**						8 33	8 40	**8 48**		**9 07**				9 33	9 40	
19	Ghlin										8 38								9 38		
22	Erbisœul										8 41								9 41		
25	Jurbise ○				**8 15**						8 44	10 8 49			**9 15**				9 44	10 9 49	
25	Jurbise				**8 16**						8 45				**9 16**				9 45		
29	Masnuy-Saint-Pierre										8 48								9 48		
33	Neufvilles										8 52								9 52		
38	**Soignies** ○	**8 02**			**8 24**						8 56		**9 02**		**9 24**				9 56		
38	**Soignies**	**8 03**			**8 25**								**9 03**		**9 25**						
44	**Braine-le-Comte** ○	**8 07**			**8 29**								**9 07**		**9 29**						
44	**Braine-le-Comte**	**8 09**		8 12	**8 31**		**8 34**		**8 57**				**9 09**		**9 31**	**9 34**		**9 57**			
50	Hennuyères			8 17			**8 39**									**9 39**					
55	**Tubize**			8 22			**8 44**		**9 05**							**9 44**		**10 05**			
58	Lembeek			8 25			**8 47**									**9 47**					
60	**Halle** ○			8 28	**8 41**		**8 50**		**9 09**						**9 41**	**9 50**		**10 09**			
60	**Halle**		**8 20**	8 29	**8 42**		**8 51**		**9 10**					**9 20**	**9 42**	**9 51**		**10 10**			
63	Buizingen			8 32			**8 56**									**9 56**					
65	Lot			8 35			**8 59**									**9 59**					
69	Ruisbroek			8 38			**9 03**									**10 03**					
71	Forest-Midi/Vorst-Zuid			8 41			**9 08**									**10 08**					
78	**Bruxelles-** **Midi/Zuid** ○	**8 26**	**8 32**	8 45	**8 54**	**8 57**	**9 12**	**9 20**	**9 20**				**9 26**	**9 32**	**9 54**	**10 12**	**10 20**	**10 20**			
	Brussel **Centr.** ○	**8 33**	**8 37**	8 50	**9 00**		**9 18**		**9 26**				**9 33**	**9 37**	**10 00**	**10 18**		**10 26**			
	Nord/Noord ○	1 **8 37**	2 **8 41**	4 8 54	5 **9 04**		8 **9 22**		4 **9 30**				2 **9 37**	2 **9 41**	5 **10 04**	8 **10 22**	1	4 **10 30**			
25	*Schaerbeek/Schaarbeek* ○	*8 45*	**8 48**	*9 04*	**9 12**		*9 40*		*9 40*				*9 48*	**9 48**	**10 12**	*10 40*		*10 40*			
36c	*Brussel-Nationaal-Luchth.* ○	*8 57*	*9 08*	*9 27*	**9 27**		*9 57*		*9 57*				*9 57*	*10 08*	**10 27**	*10 57*		*10 57*			
25	*Mechelen* ○	*9 01*	*9 01*	*9 18*	*9 34*		**9 39**		*9 58*				*10 01*	*10 01*	*10 34*	**10 39**		*10 58*			
25	*Antwerpen-Berchem* ○	*9 16*	*9 16*	*9 35*	*10 02*		*10 05*		*10 16*				*10 16*	*10 16*	*11 02*	*11 05*		*11 16*			
25	*Antwerpen-Centraal* ○	*9 20*	*9 20*	*9 44*	*10 06*		*10 09*		*10 20*				*10 20*	*10 20*	*11 06*	*11 09*		*11 20*			

tab km		IC F 1709	IR d 3009	IR j 3709	IR g 3410	9321	IR l 3910	L 4080	L 4181	IC F 1710	IR d 3010	IR j 3710	IR g 3411	9425	IR l 3911	L 4081	L 4182	IC F 1711	IR d 3011	9497	IR j 3711
	Paris-Nord					7								7						7	
	Aulnoye Aymeries					9 55								10 55						10 34	
	Maubeuge																				
0	**Quévy**			9 51								10 51									11 51
6	Genly			9 56								10 56									11 56
7	Frameries			10 00								11 00									12 00
14	**Mons** ○			10 05								11 05								14 11 54	12 05
14	**Mons**	9 48		10 07				10 33	10 40	10 48		11 07				11 33	11 40	11 48			12 07
19	Ghlin							10 38								11 38					
22	Erbisœul							10 41								11 41					
25	Jurbise ○			10 15				10 44	10 10 49			11 15				11 44	10 11 49				12 15
25	Jurbise			10 16				10 45				11 16				11 45					12 16
29	Masnuy-Saint-Pierre							10 48								11 48					
33	Neufvilles							10 52								11 52					
38	**Soignies** ○	10 02		10 24				10 56		11 02		11 24				11 56		12 02			12 24
38	**Soignies**	10 03		10 25						11 03		11 25						12 03			12 25
44	**Braine-le-Comte** ○	10 07		10 29						11 07		11 29						12 07			12 29
44	**Braine-le-Comte**	10 09		10 31	10 34		10 57			11 09		11 31	11 34		11 57			12 09			12 31
50	Hennuyères				10 39								11 39								
55	**Tubize**				10 44		11 05						11 44		12 05						
58	Lembeek				10 47								11 47								
60	**Halle** ○			10 41	10 50		11 09					11 41	11 50		12 09						12 41
60	**Halle**		10 20	10 42	10 51		11 10				11 20	11 42	11 51		12 10				12 20		12 42
63	Buizingen				10 56								11 56								
65	Lot				10 59								11 59								
69	Ruisbroek				11 03								12 03								
71	Forest-Midi/Vorst-Zuid				11 08								12 08								
78	**Bruxelles-Brussel** **Midi/Zuid** ○	10 26	10 32	10 54	11 12	12 11 20	11 20			11 26	11 32	11 54	12 12	12 20	12 20			12 26	12 32		12 54
	Centr. ○	10 33	10 37	11 00	11 18		11 26			11 33	11 37	12 00	12 18		12 26			12 33	12 37		13 00
	Nord/Noord ○	1 10 37	2 10 41	5 11 04	8 11 22		4 11 30			2 11 37	2 11 41	5 12 04	8 12 22	13	4 12 30			1 12 37	2 12 41		5 13 04
25	*Schaerbeek/Schaarbeek* ○	*10 48*	**10 48**	**11 12**	*11 40*		*11 40*			*11 48*	**11 48**	**12 12**	*12 40*		*12 40*			*12 48*	**12 48**		**13 12**
36c	*Brussel-Nationaal-Luchth.* ○	*10 57*	*11 08*	**11 27**	*11 57*		*11 57*			*11 57*	*12 08*	**12 27**	*12 57*		*12 57*			*12 57*	*13 08*		**13 27**
25	*Mechelen* ○	*11 01*	*11 01*	*11 34*	**11 39**		*11 58*			*12 01*	*12 01*	*12 34*	**12 39**		*12 58*			*13 01*	*13 01*		*13 34*
25	*Antwerpen-Berchem* ○	*11 16*	*11 16*	*12 02*	*12 05*		*12 16*			*12 16*	*12 16*	*13 02*	*13 05*	**13 04**	*13 16*			*13 16*	*13 16*		*14 02*
25	*Antwerpen-Centraal* ○	*11 20*	*11 20*	*12 06*	*12 09*		*12 20*			*12 20*	*12 20*	*13 06*	*13 09*		*13 20*			*13 20*	*13 20*		*14 06*

1 Zie verder tabellen 36, 37.
2 Zie verder tabel 36.
3 Brussel-Schuman 9 03, Brussel-L.W. 9 06, Etterbeek 9 15.
4 Zie verder tabel 161.
5 Zie verder tabellen 36, 36c.
6 Rijdt niet van 17 aug tot 4 sept 98, noch op 13, 14 en 20 juli 98.
7 Thalys vervoerbewijs verplicht.
8 Zie verder tabellen 25, 15.
9 Rijdt enkel op 14 juli 98.
10 Zie verder tabel 92.
11 Rijdt niet op 14 juli 98.
12 Zie verder tabel 50a.
13 Zie verder tabellen 25, 12, 36, 37.
14 Zie verder tabellen 118, 130.

1 Voir tableaux 36, 37.
2 Voir tableau 36.
3 Bruxelles-Schuman 9 03, Bruxelles-Q.L. 9 06, Etterbeek 9 15.
4 Voir tableau 161.
5 Voir tableaux 36, 36c.
6 Ne circule pas du 17 août au 4 sept 98, ni les 13, 14 et 20 juill 98.
7 Billet Thalys obligatoire.
8 Voir tableaux 25, 15.
9 Circule uniquement le 14 juill 98.
10 Voir tableau 92.
11 Ne circule pas le 14 juill 98.
12 Voir tableau 50a.
13 Voir tableaux 25, 12, 36, 37.
14 Voir tableaux 118, 130.

96

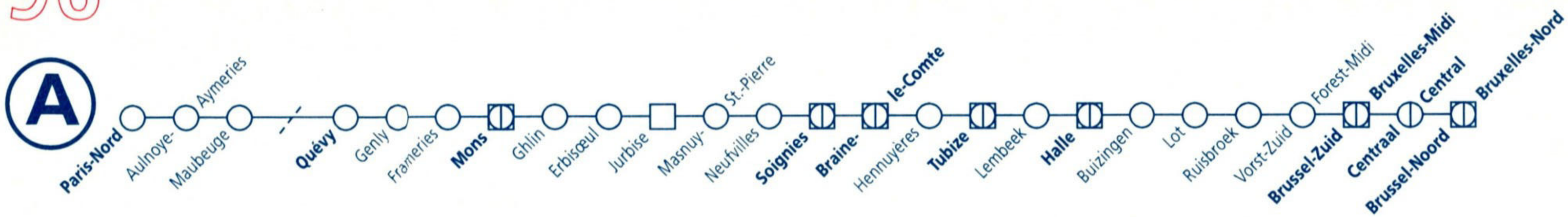

96

tab km			IR g 3412	9329	L 5717	P 7894	IR l 3912	L 4082	L 4183	IC F 1712	IR d 3012	L 5719	IR j 3712	IR g 3413	9433	IR l 3913	L 4083	L 4184	IC F 1713	IR d 3013	IR j 3713	IR g 3414
				②	③	③ ●						⑦			②							
	Paris-Nord			**11 55**											**12 55**							
	Aulnoye Aymeries				11 33																	
	Maubeuge											12 30										
0	**Quévy**				11 53								**12 51**								**13 51**	
6	Genly				11 58								**12 56**								**13 56**	
7	Frameries				12 01								**13 00**								**14 00**	
14	**Mons**	○			12 08							12 51	**13 05**								**14 05**	
14	**Mons**					12 18		12 33	12 40	**12 48**			**13 07**				13 33	13 40	**13 48**		**14 07**	
19	Ghlin					12 23		12 38									13 38					
22	Erbisœul					12 26		12 41									13 41					
25	Jurbise	○				12 29		12 44	⑤ 12 49				**13 15**				13 44	⑤ 13 49			**14 15**	
25	Jurbise					12 30		12 45					**13 16**				13 45				**14 16**	
29	Masnuy-Saint-Pierre					12 33		12 48									13 48					
33	Neufvilles					12 37		12 52									13 52					
38	**Soignies**	○				12 41		12 56		**13 02**			**13 24**				13 56		**14 02**		**14 24**	
38	**Soignies**					12 42				**13 03**			**13 25**						**14 03**		**14 25**	
44	**Braine-le-Comte**	○				12 46				**13 07**			**13 29**						**14 07**		**14 29**	
44	**Braine-le-Comte**		**12 34**			12 48	**12 57**			**13 09**			**13 31**	**13 34**		**13 57**			**14 09**		**14 31**	**14 34**
50	Hennuyères		**12 39**			12 53								**13 39**								**14 39**
55	**Tubize**		**12 44**			12 57	**13 05**							**13 44**		**14 05**						**14 44**
58	Lembeek		**12 47**											**13 47**								**14 47**
60	**Halle**	○	**12 50**				**13 09**						**13 41**	**13 50**		**14 09**					**14 41**	**14 50**
60	**Halle**		**12 51**				**13 10**				**13 20**		**13 42**	**13 51**		**14 10**				**14 20**	**14 42**	**14 51**
63	Buizingen		**12 56**											**13 56**								**14 56**
65	Lot		**12 59**											**13 59**								**14 59**
69	Ruisbroek		**13 03**											**14 03**								**15 03**
71	Forest-Midi/Vorst-Zuid		**13 08**											**14 08**								**15 08**
78	**Bruxelles-** **Midi/Zuid**	○	**13 12**	**13 20**			**13 20**			**13 26**	**13 32**		**13 54**	**14 12**	**14 20**	**14 20**			**14 26**	**14 32**	**14 54**	**15 12**	**15 18**
	Brussel **Centr.**	○	**13 18**				**13 26**			**13 33**	**13 37**		**14 00**	**14 18**		**14 26**			**14 33**	**14 37**	**15 00**		
	Nord/Noord	○	① **13 22**				④ **13 30**			⑥ **13 37**	⑥ **13 41**		⑧ **14 04**	① **14 22**	⑨	④ **14 30**			⑨ **14 37**	⑥ **14 41**	⑧ **15 04**	① **15 22**
25	*Schaarbeek/Schaarbeek*	○	*13 40*				*13 40*			*13 48*	**13 48**		**14 12**	*14 40*		*14 40*			*14 48*	**14 48**	**15 12**	*15 40*
36c	*Brussel-Nationaal-Luchth.*	○	*13 57*				*13 57*			*13 57*	*14 08*		**14 27**	*14 57*		*14 57*			*14 57*	*15 08*	**15 27**	*15 57*
25	*Mechelen*	○	**13 39**				*13 58*			*14 01*	*14 01*		*14 34*	**14 39**		*14 58*			*15 01*	*15 01*	*15 34*	**15 39**
25	*Antwerpen-Berchem*	○	*14 05*				*14 16*			*14 16*	*14 16*		*15 02*	*15 05*		*15 16*			*15 16*	*15 16*	*16 02*	*16 05*
25	*Antwerpen-Centraal*	○	*14 09*				*14 20*			*14 20*	*14 20*		*15 06*	*15 09*		*15 20*			*15 20*	*15 20*	*16 06*	*16 09*

tab km		IR I 3914	L 4084	L 4185	IC F 1714	IR d 3014	9339 ⑤ 2 10	IR j 3714	IR g 3415	9441 2	L 4085	IR I 3915	L 4186	IC F 1715	IR d 3015	IR j 3715	IR g 3416	9345 2	L 4086	IR I 3916	L 4187
	Paris-Nord						14 22			14 55								15 55			
	Aulnoye Aymeries																				
	Maubeuge																				
0	**Quévy**							14 51								15 51					
6	Genly							14 56								15 56					
7	Frameries							15 00								16 00					
14	**Mons** ○							15 05								16 05					
14	**Mons**		14 33	14 40	14 48			15 07			15 24		15 40	15 48		16 07			16 24		16 40
19	Ghlin		14 38								15 29								16 29		
22	Erbisœul		14 41								15 32								16 32		
25	Jurbise ○		14 44	5 14 49				15 15			15 35		5 15 49			16 15			16 35		5 16 49
25	Jurbise		14 45					15 16			15 36					16 16			16 36		
29	Masnuy-Saint-Pierre		14 48								15 39								16 39		
33	Neufvilles		14 52								15 43								16 43		
38	**Soignies** ○		14 56		15 02			15 24			15 47			16 02		16 24			16 47		
38	**Soignies**				15 03			15 25			15 48			16 03		16 25			16 48		
44	**Braine-le-Comte** ○				15 07			15 29			15 52			16 07		16 29			16 52		
44	**Braine-le-Comte**	14 57			15 09			15 31	15 34			15 57		16 09		16 31	16 34			16 57	
50	Hennuyères								15 39								16 39				
55	**Tubize**	15 05							15 44			16 05					16 44			17 05	
58	Lembeek								15 47								16 47				
60	**Halle** ○	15 09						15 41	15 50			16 09				16 41	16 50			17 09	
60	**Halle**	15 10				15 20		15 42	15 51			16 10			16 20	16 42	16 51			17 10	
63	Buizingen								15 56								16 56				
65	Lot								15 59								16 59				
69	Ruisbroek								16 03								17 03				
71	Forest-Midi/Vorst-Zuid								16 08								17 08				
78	**Bruxelles-** **Midi/Zuid** ○	15 20			15 26	15 32	15 47	15 54	16 12	16 20		16 20		16 26	16 32	16 54	17 12	17 20		17 20	
	Brussel **Centr.** ○	15 26			15 33	15 37		16 00	16 18			16 24		16 33	16 37	17 00	17 18			17 27	
	Nord/Noord ○	4 15 30			6 15 37	6 15 41		8 16 04	1 16 22	9		4 16 28		9 16 37	6 16 41	8 17 04	1 17 22	11		4 17 31	
25	*Schaerbeek/Schaarbeek* ○	*15 40*			*15 48*	**15 48**		**16 12**	*16 37*			*16 37*		*16 48*	**16 48**	**17 12**	*17 40*			*17 40*	
36c	*Brussel-Nationaal-Luchth.* ○	*15 57*			*15 57*	*16 08*		**16 27**	*16 57*			*16 57*		*16 57*	*17 08*	**17 27**	*17 57*			*17 57*	
25	*Mechelen* ○	*15 58*			*16 01*	*16 01*		*16 34*	**16 39**			*16 55*		*16 58*	*17 01*	*17 31*	**17 39**			*17 58*	
25	*Antwerpen-Berchem* ○	*16 16*			*16 16*	*16 16*		*17 02*	*17 05*			*17 13*		*17 16*	*17 16*	*18 02*	*18 05*	**18 04**		*18 16*	
25	*Antwerpen-Centraal* ○	*16 20*			*16 20*	*16 20*		*17 06*	*17 09*			*17 20*		*17 20*	*17 20*	*18 06*	*18 09*			*18 20*	

1 Zie verder tabellen 25, 15.
2 Thalys vervoerbewijs verplicht.
3 Rijdt enkel op 14 juli 98.
4 Zie verder tabel 161.
5 Zie verder tabel 92.
6 Zie verder tabel 36.
7 Rijdt niet op 14 juli 98.
8 Zie verder tabellen 36, 36c.
9 Zie verder tabellen 36, 37.
10 Rijdt niet op 21, 28 aug en 4 sept 98.
11 Zie verder tabellen 25, 12.

1 Voir tableaux 25, 15.
2 Billet Thalys obligatoire.
3 Circule uniquement le 14 juill 98.
4 Voir tableau 161.
5 Voir tableau 92.
6 Voir tableau 36.
7 Ne circule pas le 14 juill 98.
8 Voir tableaux 36, 36c.
9 Voir tableaux 36, 37.
10 Ne circule pas les 21, 28 août et 4 sept 98.
11 Voir tableaux 25, 12.

96

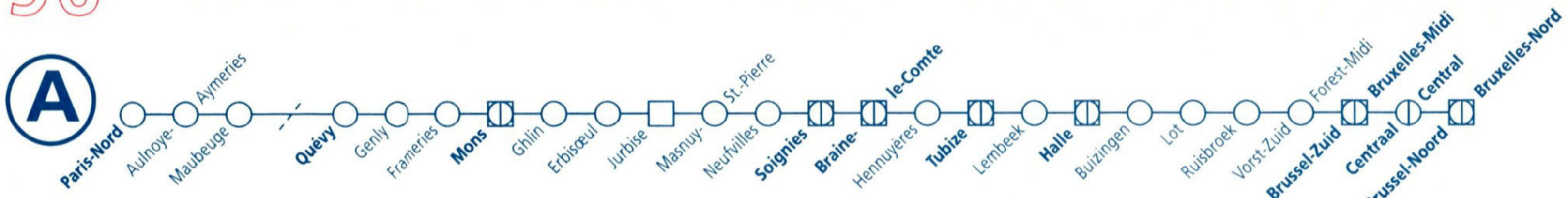

96

tab km			IC F 1716	IR d 3016	IR j 3716	IR g 3417	9449	P 8580	L 5725	L 4087	IR l 3917	L 4188	IC F 1717	IR d 3017	9351	IR j 3717	IR g 3418	9353	IR l 3918	L 4088	L 4189	IC F 1718
							5 6	▲							6			6				
	Paris-Nord						**16 55**								**17 22**			**17 55**				
	Aulnoye Aymeries								16 49													
	Maubeuge																					
0	**Quévy**				**16 51**											**17 51**						
6	Genly				**16 56**											**17 56**						
7	Frameries				**17 00**											**18 00**						
14	**Mons**	○			**17 05**				17 18							**18 05**						
14	**Mons**		**16 48**		**17 07**			17 10		17 24		17 40	**17 48**			**18 07**				18 33	18 40	**18 48**
19	Ghlin									17 29										18 38		
22	Erbisœul									17 32										18 41		
25	Jurbise	○			**17 15**			8 17 19		17 35		8 17 49				**18 15**				18 44	8 18 49	
25	Jurbise				**17 16**					17 36						**18 16**				18 45		
29	Masnuy-Saint-Pierre									17 39										18 48		
33	Neufvilles									17 43										18 52		
38	**Soignies**	○	**17 02**		**17 24**					17 47			**18 02**			**18 24**				18 56		**19 02**
38	**Soignies**		**17 03**		**17 25**					17 48			**18 03**			**18 25**						**19 03**
44	**Braine-le-Comte**	○	**17 07**		**17 29**					17 52			**18 07**			**18 29**						**19 07**
44	**Braine-le-Comte**		**17 09**		**17 31**	**17 34**					**17 57**		**18 09**			**18 31**	**18 34**		**18 57**			**19 09**
50	Hennuyères					**17 39**											**18 39**					
55	**Tubize**					**17 44**					**18 05**						**18 44**		**19 05**			
58	Lembeek					**17 47**											**18 47**					
60	**Halle**	○			**17 41**	**17 50**					**18 09**					**18 41**	**18 50**		**19 09**			
60	**Halle**			**17 20**	**17 42**	**17 51**					**18 10**			**18 20**		**18 42**	**18 51**		**19 10**			
63	Buizingen					**17 56**											**18 56**					
65	Lot					**17 59**											**18 59**					
69	Ruisbroek					**18 03**											**19 03**					
71	Forest-Midi/Vorst-Zuid					**18 08**											**19 08**					
78	**Bruxelles-Brussel** Midi/Zuid	○	**17 26**	**17 32**	**17 54**	**18 12**	**18 20**				**18 20**		**18 26**	**18 32**	**18 47**	**18 54**	**19 12**	10 **19 20**	**19 20**			**19 28**
	Bruxelles-Brussel Centr.	○	**17 33**	**17 37**	**18 00**	**18 18**					**18 24**		**18 33**	**18 37**		**19 00**	**19 18**		**19 26**			**19 33**
	Bruxelles-Brussel Nord/Noord	○	1 **17 37**	2 **17 41**	3 **18 04**	4 **18 22**	7				9 **18 28**		1 **18 37**	2 **18 41**		3 **19 04**	4 **19 22**		9 **19 30**			2 **19 37**
25	*Schaerbeek/Schaarbeek*	○	*17 48*	**17 48**	**18 12**	*18 40*					*18 40*		*18 48*	**18 48**		**19 12**	*19 40*		*19 40*			*19 48*
36c	*Brussel-Nationaal-Luchth.*	○	*17 57*	*18 07*	**18 27**	*18 57*					*18 57*		*18 57*	*19 08*		**19 27**	*19 57*		*19 57*			*19 57*
25	*Mechelen*	○	*18 01*	*18 01*	*18 34*	**18 39**					*18 58*		*19 01*	*19 01*		*19 34*	**19 39**		*19 58*			*20 01*
25	*Antwerpen-Berchem*	○	*18 16*	*18 16*	*19 02*	*19 05*	**19 04**				*19 16*		*19 16*	*19 16*		*20 02*	*20 05*		*20 16*			*20 16*
25	*Antwerpen-Centraal*	○	*18 20*	*18 20*	*19 06*	*19 09*					*19 20*		*19 20*	*19 20*		*20 06*	*20 09*		*20 20*			*20 20*

tab km		IR d 3018	L 5735	IR j 3718	IR g 3419	9457	IR l 3919	L 4089	L 4190	IC F 1719	IR d 3019	IR j 3719	IR g 3420	9361	IR l 3920	9499	L 4090	L 4191	IC F 1720	IR d 3020	IR j 3720
						6								6 11		6					
	Paris-Nord					**18 55**								**19 55**		**19 10**					
	Aulnoye Aymeries		18 28																		
	Maubeuge																				
0	**Quévy**			**18 51**								**19 51**									**20 51**
6	Genly			**18 56**								**19 56**									**20 56**
7	Frameries			**19 00**								**20 00**									**21 00**
14	**Mons** ○		18 56	**19 05**								**20 05**				13 **20 30**					**21 05**
14	**Mons**			**19 07**				19 33	19 40	**19 48**		**20 07**					20 33	20 40	**20 48**		**21 07**
19	Ghlin							19 38									20 38				
22	Erbisœul							19 41									20 41				
25	Jurbise ○			**19 15**				19 44	8 19 49			**20 15**					20 44	8 20 49			**21 15**
25	Jurbise			**19 16**				19 45				**20 16**					20 45				**21 16**
29	Masnuy-Saint-Pierre							19 48									20 48				
33	Neufvilles							19 52									20 52				
38	**Soignies** ○			**19 24**				19 56		**20 02**		**20 24**					20 56		**21 02**		**21 24**
38	**Soignies**			**19 25**						**20 03**		**20 25**							**21 03**		**21 25**
44	**Braine-le-Comte** ○			**19 29**						**20 07**		**20 29**							**21 07**		**21 29**
44	**Braine-le-Comte**			**19 31**	**19 34**		**19 57**			**20 09**		**20 31**	**20 34**		**20 57**				**21 09**		**21 31**
50	Hennuyères				**19 39**								**20 39**								
55	**Tubize**				**19 44**		**20 05**						**20 44**		**21 05**						
58	Lembeek				**19 47**								**20 47**								
60	**Halle** ○			**19 41**	**19 50**		**20 09**					**20 41**	**20 50**		**21 09**						**21 41**
60	**Halle**	**19 20**		**19 42**	**19 51**		**20 10**				**20 20**	**20 42**	**20 51**		**21 10**					**21 20**	**21 42**
63	Buizingen				**19 56**								**20 56**								
65	Lot				**19 59**								**20 59**								
69	Ruisbroek				**20 03**								**21 03**								
71	Forest-Midi/Vorst-Zuid				**20 08**								**21 08**								
78	**Bruxelles-Brussel** **Midi/Zuid** ○	**19 32**		**19 54**	**20 12**	**20 20**	**20 20**			**20 26**	**20 33**	**20 54**	**21 12**	**21 20**	**21 20**				**21 26**	**21 32**	**21 54**
	Centr. ○	**19 37**		**20 00**	**20 18**		**20 26**			**20 33**	**20 37**	**21 00**	**21 18**		**21 26**				**21 33**	**21 37**	**22 00**
	Nord/Noord ○	2 **19 41**		3 **20 04**	4 **20 22**	7	9 **20 30**			1 **20 37**	2 **20 41**	3 **21 04**	4 **21 22**	12	9 **21 30**				2 **21 37**	2 **21 41**	3 **22 04**
25	*Schaerbeek/Schaarbeek* ○	**19 48**		**20 12**	*20 40*		*20 40*			*20 48*	**20 48**	**21 12**	*21 40*		*21 40*				*21 48*	**21 48**	**22 12**
36c	*Brussel-Nationaal-Luchth.* ○	*20 08*		**20 27**	*20 57*		*20 57*			*20 57*	*21 08*	**21 27**	*21 57*		*21 57*				*21 57*	*22 08*	**22 27**
25	*Mechelen* ○	*20 01*		*20 34*	**20 39**		*20 58*			*21 01*	*21 01*	*21 34*	**21 39**		*21 58*				*22 01*	*22 01*	*22 34*
25	*Antwerpen-Berchem* ○	*20 16*		*21 02*	*21 05*	**21 04**	*21 16*			*21 16*	*21 16*	*22 02*	*22 05*	**22 04**	*22 16*				*22 16*	*22 16*	*23 02*
25	*Antwerpen-Centraal* ○	*20 20*		*21 06*	*21 09*		*21 20*			*21 20*	*21 20*	*22 06*	*22 09*		*22 20*				*22 20*	*22 20*	*23 06*

1 Zie verder tabellen 36, 37.
2 Zie verder tabel 36.
3 Zie verder tabellen 36, 36c.
4 Zie verder tabellen 25, 15.
5 Tussen Brussel-Zuid en Amsterdam: rijdt enkel op donderdag en vrijdag van 2 juli tot 30 aug 98.
6 Thalys vervoerbewijs verplicht.
7 Zie verder tabellen 25, 12, 36, 37.
8 Zie verder tabel 92.
9 Zie verder tabel 161.
10 Zie verder tabel 50a.
11 Op 20 juli 98 bestemming Brussel-Zuid.
12 Zie verder tabel 25.
13 Zie verder tabellen 118, 130.

1 Voir tableaux 36, 37.
2 Voir tableau 36.
3 Voir tableaux 36, 36c.
4 Voir tableaux 25, 15.
5 Entre Bruxelles-Midi et Amsterdam: circule uniquement les jeudis et vendredis du 2 juill au 30 août 98.
6 Billet Thalys obligatoire.
7 Voir tableaux 25, 12, 36, 37.
8 Voir tableau 92.
9 Voir tableau 161.
10 Voir tableau 50a.
11 Le 20 juill 98 destination Bruxelles-Midi.
12 Voir tableau 25.
13 Voir tableaux 118, 130.

96

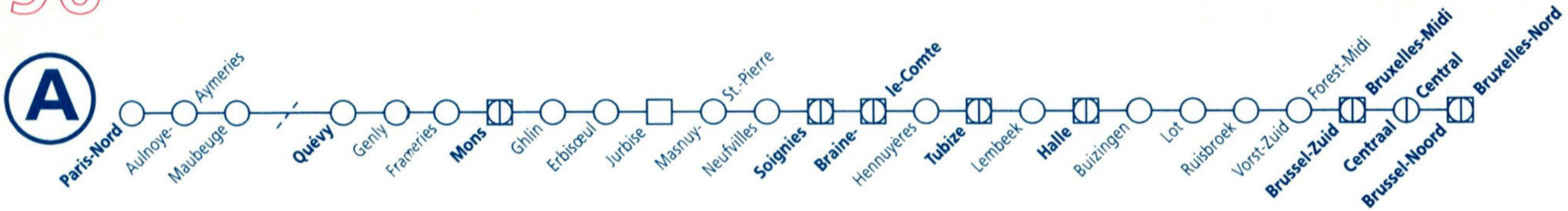

96

tab km		IR g 3421	9365	IR l 3921	L 5745	L 4091	L 4192	IC F 1721	IR d 3021	IR j 3721	IR g 3422	9369	IR l 3922	L 4092	IC F 1722	IR d 3022
			2									2 7				
	Paris-Nord		**20 55**									**21 55**				
	Aulnoye Aymeries				20 38											
	Maubeuge															
0	**Quévy**									**21 51**						
6	Genly									**21 56**						
7	Frameries									**22 00**						
14	**Mons** ○				21 08					**22 05**						
14	**Mons**					21 33	21 40	**21 48**		**22 07**				22 33	**22 48**	
19	Ghlin					21 38								22 38		
22	Erbisœul					21 41								22 41		
25	Jurbise ○					21 44	4 21 49			**22 15**				22 44		
25	Jurbise					21 45				**22 16**				22 45		
29	Masnuy-Saint-Pierre					21 48								22 48		
33	Neufvilles					21 52								22 52		
38	**Soignies** ○					21 56		**22 02**		**22 24**				22 56	**23 02**	
38	**Soignies**							**22 03**		**22 25**				22 57	**23 03**	
44	**Braine-le-Comte** ○							**22 07**		**22 29**				23 01	**23 07**	
44	**Braine-le-Comte**	**21 34**		**21 57**				**22 09**		**22 31**	**22 34**		**22 57**		**23 09**	
50	Hennuyères	**21 39**									**22 39**					
55	**Tubize**	**21 44**		**22 05**							**22 44**		**23 05**			
58	Lembeek	**21 47**									**22 47**					
60	**Halle** ○	**21 50**		**22 09**						**22 41**	**22 50**		**23 09**			
60	**Halle**	**21 51**		**22 10**					**22 20**	**22 42**	**22 51**		**23 10**			**23 20**
63	Buizingen	**21 56**									**22 56**					
65	Lot	**21 59**									**22 59**					
69	Ruisbroek	**22 03**									**23 03**					
71	Forest-Midi/Vorst-Zuid	**22 08**									**23 08**					
78	**Bruxelles-** **Midi/Zuid** ○	**22 12**	22 20	**22 20**				**22 26**	**22 32**	**22 54**	**23 12**	23 20	**23 20**		**23 26**	**23 32**
	Bruxelles- **Centr.** ○	**22 18**		**22 26**				**22 33**	**22 37**	**23 00**	**23 18**		**23 26**		**23 33**	**23 37**
	Brussel **Nord/Noord** ○	1 **22 22**		3 **22 30**				5 **22 37**	5 **22 41**	6 **23 04**	**23 22**		**23 30**		**23 37**	5 **23 41**
25	*Schaerbeek/Schaarbeek* ○	*22 40*		*22 40*				*22 48*	**22 48**	**23 12**	*23 40*		*23 40*		*23 48*	**23 48**
36c	*Brussel-Nationaal-Luchth.* ○	*22 57*		*22 57*				*22 57*	*23 08*	**23 27**						
25	*Mechelen* ○	**22 39**		*22 58*				*23 01*	*23 01*		*23 58*		*23 58*		*0 01*	*0 01*
25	*Antwerpen-Berchem* ○	*23 05*		*23 16*				*23 16*	*23 16*				*0 16*		*0 16*	*0 16*
25	*Antwerpen-Centraal* ○	*23 09*		*23 20*				*23 20*	*23 20*				*0 20*		*0 20*	*0 20*

1 Zie verder tabellen 25, 15.
2 Thalys vervoerbewijs verplicht.
3 Zie verder tabel 161.
4 Zie verder tabel 92.
5 Zie verder tabel 36.
6 Zie verder tabellen 36, 36c.
7 Rijdt enkel op donderdag en vrijdag.

1 Voir tableaux 25, 15.
2 Billet Thalys obligatoire.
3 Voir tableau 161.
4 Voir tableau 92.
5 Voir tableau 36.
6 Voir tableaux 36, 36c.
7 Circule uniquement les jeudis et vendredis.

MONS

Mons, Cité porte-bonheur

B-Excursion 126*

97



tab km		IC F 1724	IC F 1725	IC F 1726	P 7863	IC F 1727	P 7865	IC F 1728	IC F 1729	IC F 1730	IC F 1731	IC F 1732	P 7564 ③ ●	IC F 1733	IC F 1734
78	*Tournai*				*6 17*	*6 31*	*7 21*						12 21		
118	*La Louvière-Sud*		*4 40*	*5 40*		*6 40*		*7 40*	*8 40*	*9 40*	*10 40*	*11 40*		*12 40*	*13 40*
96	*Bruxelles-Brussel Nord/Noord*			**5 23**		**6 23**		**7 23**	**8 23**	**9 23**	**10 23**	**11 23**		**12 23**	**13 23**
96	*Bruxelles-Brussel Centr.*			**5 27**		**6 27**		**7 27**	**8 27**	**9 27**	**10 27**	**11 27**		**12 27**	**13 27**
96	*Bruxelles-Brussel Midi/Zuid*			**5 34**		**6 34**		**7 34**	**8 34**	**9 34**	**10 34**	**11 34**		**12 34**	**13 34**
78	*Mons*		*5 02*	**6 15**	*6 38*	**7 15**	7 38	**8 15**	**9 15**	**10 15**	**11 15**	**12 15**	*12 38*	**13 15**	**14 15**
0	**Saint-Ghislain**	**4 30**	**5 30**	**6 30**	7 01	**7 30**	8 01	**8 30**	**9 30**	**10 30**	**11 30**	**12 30**	13 01	**13 30**	**14 30**
2	Boussu	**4 33**	**5 33**	**6 33**	7 04	**7 33**	8 04	**8 33**	**9 33**	**10 33**	**11 33**	**12 33**	13 04	**13 33**	**14 33**
4	Hainin	**4 36**	**5 36**	**6 36**	7 07	**7 36**	8 07	**8 36**	**9 36**	**10 36**	**11 36**	**12 36**	13 07	**13 36**	**14 36**
6	Thulin	**4 39**	**5 39**	**6 39**	7 10	**7 39**	8 10	**8 39**	**9 39**	**10 39**	**11 39**	**12 39**	13 10	**13 39**	**14 39**
11	**Quiévrain** ○	**4 44**	**5 44**	**6 44**	7 15	**7 44**	8 15	**8 44**	**9 44**	**10 44**	**11 44**	**12 44**	13 15	**13 44**	**14 44**

tab km		IC F 1735	IC F 1736	P 8861	IC F 1737	P 8863	IC F 1738	IC F 1739	IC F 1740	IC F 1741	IC F 1742
78	*Tournai*			*16 17*	*16 31*	*17 17*					
118	*La Louvière-Sud*	*14 40*	*15 40*		*16 40*		*17 40*	*18 40*	*19 40*	*20 40*	*21 40*
96	*Bruxelles-Brussel Nord/Noord*	**14 23**	**15 23**		**16 23**		**17 23**	**18 23**	**19 23**	**20 23**	**21 23**
96	*Bruxelles-Brussel Centr.*	**14 27**	**15 27**		**16 27**		**17 27**	**18 27**	**19 27**	**20 27**	**21 27**
96	*Bruxelles-Brussel Midi/Zuid*	**14 34**	**15 34**		**16 34**		**17 34**	**18 34**	**19 34**	**20 34**	**21 34**
78	*Mons*	**15 15**	**16 15**	16 43	**17 15**	17 41	**18 15**	**19 16**	**20 15**	**21 15**	**22 15**
0	**Saint-Ghislain**	**15 30**	**16 30**	16 55	**17 30**	17 53	**18 30**	**19 30**	**20 30**	**21 30**	**22 30**
2	Boussu	**15 33**	**16 33**	16 58	**17 33**	17 56	**18 33**	**19 33**	**20 33**	**21 33**	**22 33**
4	Hainin	**15 36**	**16 36**	17 01	**17 36**	17 59	**18 36**	**19 36**	**20 36**	**21 36**	**22 36**
6	Thulin	**15 39**	**16 39**	17 04	**17 39**	18 02	**18 39**	**19 39**	**20 39**	**21 39**	**22 39**
11	**Quiévrain** ○	**15 44**	**16 44**	17 09	**17 44**	18 07	**18 44**	**19 44**	**20 44**	**21 44**	**22 44**

A

Quiévrain – Thulin – Hainin – Boussu – Saint-Ghislain

tab km			IC F 1705	P 7800	IC F 1706	P 7862	IC F 1707	P 7864	IC F 1708	IC F 1709	IC F 1710	IC F 1711	IC F 1712	IC F 1713	IC F 1714	IC F 1715
0	**Quiévrain**		**5 16**	5 53	**6 16**	6 44	**7 16**	7 44	**8 16**	**9 16**	**10 16**	**11 16**	**12 16**	**13 16**	**14 16**	**15 16**
5	Thulin		**5 21**	5 58	**6 21**	6 49	**7 21**	7 49	**8 21**	**9 21**	**10 21**	**11 21**	**12 21**	**13 21**	**14 21**	**15 21**
7	Hainin		**5 24**	6 01	**6 24**	6 52	**7 24**	7 52	**8 24**	**9 24**	**10 24**	**11 24**	**12 24**	**13 24**	**14 24**	**15 24**
9	Boussu		**5 27**	6 04	**6 27**	6 55	**7 27**	7 55	**8 27**	**9 27**	**10 27**	**11 27**	**12 27**	**13 27**	**14 27**	**15 27**
11	**Saint-Ghislain**	○	[1] **5 30**	[2] 6 07	[3] **6 30**	[4] 6 58	[1] **7 30**	[4] 7 58	[3] **8 30**	[1] **9 30**	[3] **10 30**	[1] **11 30**	[3] **12 30**	[1] **13 30**	[3] **14 30**	[1] **15 30**
78	*Mons*	○	**5 45**	6 21	**6 45**	7 10	**7 45**	8 10	**8 45**	**9 45**	**10 45**	**11 45**	**12 45**	**13 45**	**14 45**	**15 45**
96	*Bruxelles-Brussel* Midi/Zuid	○	**6 26**	7 17	**7 26**	*8 17*	**8 26**		**9 26**	**10 26**	**11 26**	**12 26**	**13 26**	**14 26**	**15 26**	**16 26**
96	*Bruxelles-Brussel* Centr.	○	**6 33**	7 24	**7 33**	*8 22*	**8 33**		**9 33**	**10 33**	**11 33**	**12 33**	**13 33**	**14 33**	**15 33**	**16 33**
96	*Bruxelles-Brussel* Nord/Noord	○	**6 37**	7 28	**7 37**	*8 26*	**8 37**		**9 37**	**10 37**	**11 37**	**12 37**	**13 37**	**14 37**	**15 37**	**16 37**
118	*La Louvière-Sud*	○	*6 20*		*7 20*		*8 20*		*9 20*	*10 20*	*11 20*	*12 23*	*13 20*	*14 20*	*15 20*	*16 20*
78	*Tournai*	○		*6 43*	*7 29*	*7 43*		*8 43*								

tab km			IC F 1716	IC F 1717	IC F 1718	IC F 1719	IC F 1720	IC F 1721	IC F 1722	IC F 1723
0	**Quiévrain**		**16 16**	**17 16**	**18 16**	**19 16**	**20 16**	**21 16**	**22 16**	**23 16**
5	Thulin		**16 21**	**17 21**	**18 21**	**19 21**	**20 21**	**21 21**	**22 21**	**23 21**
7	Hainin		**16 24**	**17 24**	**18 24**	**19 24**	**20 24**	**21 24**	**22 24**	**23 24**
9	Boussu		**16 27**	**17 27**	**18 27**	**19 27**	**20 27**	**21 27**	**22 27**	**23 27**
11	**Saint-Ghislain**	○	[1] **16 30**	[1] **17 30**	[3] **18 30**	[1] **19 30**	[3] **20 30**	[3] **21 30**	[2] **22 30**	**23 30**
78	*Mons*	○	**16 45**	**17 45**	**18 45**	**19 45**	**20 45**	**21 45**	**22 45**	
96	*Bruxelles-Brussel* Midi/Zuid	○	**17 26**	**18 26**	**19 28**	**20 26**	**21 26**	**22 26**	**23 26**	
96	*Bruxelles-Brussel* Centr.	○	**17 33**	**18 33**	**19 33**	**20 33**	**21 33**	**22 33**	**23 33**	
96	*Bruxelles-Brussel* Nord/Noord	○	**17 37**	**18 37**	**19 37**	**20 37**	**21 37**	**22 37**	**23 37**	
118	*La Louvière-Sud*	○	*17 20*	*18 20*	*19 20*	*20 20*	*21 20*	*22 20*		
78	*Tournai*	○	*17 29*	*18 22*					*23 15*	

[1] Zie verder tabellen 78, 96, 36, 37.
[2] Zie verder tabellen 78, 96.
[3] Zie verder tabellen 78, 96, 36.
[4] Zie verder tabel 78.

[1] Voir tableaux 78, 96, 36, 37.
[2] Voir tableaux 78, 96.
[3] Voir tableaux 78, 96, 36.
[4] Voir tableau 78.

108

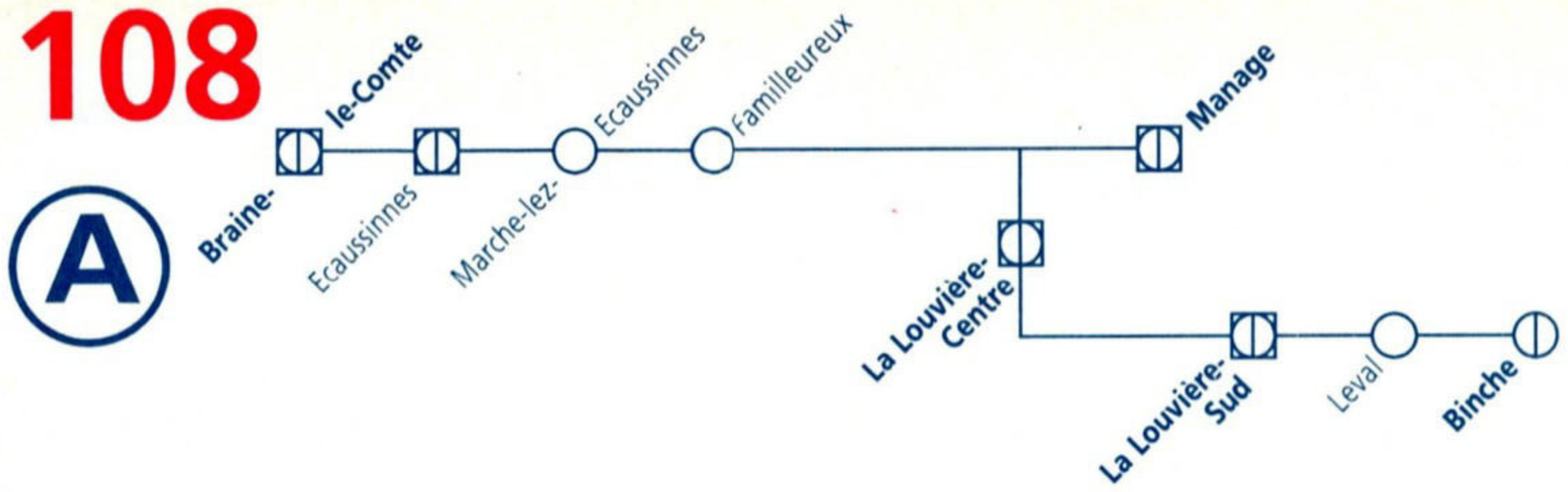

108

tab km			IR g 3424	IR g 3425	IR I 3926	P 7870 ▲	IR g 3426	P 7773	IR I 3927	P 7871	IR g 3427	IR I 3928	P 7872	IR g 3428	IR I 3929	IR g 3429	IR I 3930	IR g 3430	IR I 3931	IR g 3431	IR I 3932	IR g 3432
36c	*Brussel-Nationaal-Luchth.*						*5 33*				*6 33*			*7 33*		*8 33*		*9 33*		*10 33*		*11 33*
96	*Schaerbeek/Schaarbeek*						*5 48*				*6 47*			*7 48*		*8 48*		*9 48*		*10 48*		*11 48*
96	*Bruxelles-Brussel Nord/Noord*			*4 56*	**5 30**	*5 30*	*5 56*		**6 30**	*6 30*	*6 52*	**7 30**	*7 30*	*7 56*	**8 32**	*8 56*	**9 30**	*9 56*	**10 30**	*10 56*	**11 30**	*11 56*
96	*Bruxelles-Brussel Centr.*			*5 00*	**5 34**	*5 34*	*6 00*		**6 34**	*6 34*	*6 56*	**7 34**	*7 34*	*8 00*	**8 36**	*9 00*	**9 34**	*10 00*	**10 34**	*11 00*	**11 34**	*12 00*
96	*Bruxelles-Brussel Midi/Zuid*			*5 06*	**5 39**	*5 39*	*6 06*		**6 39**	*6 39*	*7 06*	**7 39**	*7 39*	*8 06*	**8 40**	*9 06*	**9 39**	*10 06*	**10 39**	*11 06*	**11 39**	*12 06*
96	*Halle*			*5 19*	**5 51**	*5 51*	*6 19*		**6 51**	*6 51*	*7 19*	**7 51**	*7 51*	*8 19*	**8 51**	*9 19*	**9 51**	*10 19*	**10 51**	*11 19*	**11 51**	*12 19*
0	**Braine-le-Comte**		**4 36**	**5 36**	**6 04**	6 12	**6 36**		**7 04**	7 12	**7 36**	**8 04**	8 12	**8 36**	**9 04**	**9 36**	**10 04**	**10 36**	**11 04**	**11 36**	**12 04**	**12 36**
5	Ecaussinnes		**4 41**	**5 41**	**6 10**	6 17	**6 41**		**7 10**	7 17	**7 41**	**8 10**	8 17	**8 41**	**9 10**	**9 41**	**10 10**	**10 41**	**11 10**	**11 41**	**12 10**	**12 41**
8	Marche-lez-Ecaussinnes		**4 44**	**5 44**	|	6 20	**6 44**		|	7 20	**7 44**	|	8 20	**8 44**	|	**9 44**	|	**10 44**	|	**11 44**	|	**12 44**
12	Famillereux		**4 47**	**5 47**	|	6 23	**6 47**		|	7 23	**7 47**	|	8 23	**8 47**	|	**9 47**	|	**10 47**	|	**11 47**	|	**12 47**
14	**Manage**	○	**4 50**	**5 50**		6 26	**6 50**			7 26	**7 50**		8 26	**8 50**		**9 50**		**10 50**		**11 50**		**12 50**
117	*Luttre*	○	*5 15*	*6 15*		*6 57*	*7 15*				*8 15*			*9 15*		*10 15*		*11 15*		*12 15*		*13 15*
117	*Charleroi-Sud*	○	*5 31*	*6 34*			*7 34*				*8 34*			*9 34*		*10 34*		*11 34*		*12 34*		*13 34*
0	**Manage**							7 10														
7	**La Louvière-Centre**	○			**6 21**			f 7 18	**7 21**			**8 21**			**9 21**		**10 21**		**11 21**		**12 21**	
7	**La Louvière-Centre**				**6 23**				**7 23**			**8 23**			**9 23**		**10 23**		**11 23**		**12 23**	
9	**La Louvière-Sud**	○			**6 26**				**7 26**			**8 26**			**9 26**		**10 26**		**11 26**		**12 26**	
9	**La Louvière-Sud**				**6 27**				**7 27**			**8 27**			**9 27**		**10 27**		**11 27**		**12 27**	
15	Leval				**6 33**				**7 33**			**8 33**			**9 33**		**10 33**		**11 33**		**12 33**	
19	**Binche**	○			**6 37**				**7 37**			**8 37**			**9 37**		**10 37**		**11 37**		**12 37**	

LA LOUVIERE

Les Ascenseurs Hydrauliques pour bateaux

B-Excursion 157

tab km		IR I 3933	P 7897 ③ ●	IR g 3433	IR I 3934	IR g 3434	IR I 3935	IR g 3435	IR I 3936	P 8770	IR g 3436	IR I 3937	P 8771	IR g 3437	P 8741	IR I 3938	P 8772	IR g 3438	IR I 3939	IR g 3439	IR I 3940
36c	*Brussel-Nationaal-Luchth.*			*12 33*		*13 33*		*14 33*			*15 33*			*16 33*	*16 33*			*17 33*		*18 33*	
96	*Schaerbeek/Schaarbeek*			*12 48*		*13 48*		*14 48*			*15 48*	*16 05*	*16 05*	*16 48*	16 57	*17 02*	*17 28*	*17 48*		*18 48*	
96	*Bruxelles-Brussel Nord/Noord*	**12 30**	*12 30*	*12 56*	**13 30**	*13 56*	**14 30**	*14 56*	**15 30**	*15 30*	*15 56*	**16 30**	*16 30*	*16 56*	17 03	**17 30**	*17 34*	*17 56*	**18 30**	*18 56*	**19 30**
96	*Bruxelles-Brussel Centr.*	**12 34**	*12 34*	*13 00*	**13 34**	*14 00*	**14 34**	*15 00*	**15 34**	*15 34*	*16 00*	**16 34**	*16 34*	*17 00*	17 07	**17 34**	*17 38*	*18 00*	**18 34**	*19 00*	**19 34**
96	*Bruxelles-Brussel Midi/Zuid*	**12 39**	*12 39*	*13 06*	**13 39**	*14 06*	**14 39**	*15 06*	**15 39**	*15 39*	*16 06*	**16 39**	*16 39*	*17 06*	17 12	**17 40**	*17 43*	*18 06*	**18 40**	*19 06*	**19 40**
96	*Halle*	**12 51**	*12 51*	*13 19*	**13 51**	*14 19*	**14 51**	*15 19*	**15 51**	*15 51*	*16 19*	**16 51**	*16 51*	*17 19*	*17 19*	**17 51**	*17 51*	*18 19*	**18 51**	*19 19*	**19 51**
0	**Braine-le-Comte**	**13 04**	13 12	**13 36**	**14 04**	**14 36**	**15 04**	**15 36**	**16 04**	16 12	**16 36**	**17 04**	17 12	**17 36**	17 41	**18 04**	18 12	**18 36**	**19 04**	**19 36**	**20 04**
5	Ecaussinnes	**13 10**	13 17	**13 41**	**14 10**	**14 41**	**15 10**	**15 41**	**16 10**	16 17	**16 41**	**17 10**	17 17	**17 41**	17 46	**18 10**	18 17	**18 41**	**19 10**	**19 41**	**20 10**
8	Marche-lez-Ecaussinnes	|	13 20	**13 44**	|	**14 44**	|	**15 44**	|	16 20	**16 44**	|	17 20	**17 44**	|	|	18 20	**18 44**	|	**19 44**	|
12	Familleureux	|	13 23	**13 47**	|	**14 47**	|	**15 47**	|	16 23	**16 47**	|	17 23	**17 47**	|	|	18 23	**18 47**	|	**19 47**	|
14	**Manage** ○		13 26	**13 50**		**14 50**		**15 50**		16 26	**16 50**		17 26	**17 50**			18 26	**18 50**		**19 50**	
117	*Luttre* ○			*14 15*		*15 15*		*16 15*		*16 57*	*17 15*		*17 57*	*18 15*				*19 15*		*20 15*	
117	*Charleroi-Sud* ○			*14 34*		*15 34*		*16 34*			*17 34*			*18 34*				*19 34*		*20 34*	
0	**Manage**																				
7	**La Louvière-Centre** ○	**13 21**			**14 21**		**15 21**		**16 21**			**17 21**			17 58	**18 21**			**19 21**		**20 21**
7	**La Louvière-Centre**	**13 23**			**14 23**		**15 23**		**16 23**			**17 23**			18 00	**18 23**			**19 23**		**20 23**
9	**La Louvière-Sud** ○	**13 26**			**14 26**		**15 26**		**16 26**			**17 26**			18 04	**18 26**			**19 26**		**20 26**
9	**La Louvière-Sud**	**13 27**			**14 27**		**15 27**		**16 27**			**17 27**			18 05	**18 27**			**19 27**		**20 27**
15	Leval	**13 33**			**14 33**		**15 33**		**16 33**			**17 33**			18 11	**18 33**			**19 33**		**20 33**
19	**Binche** ○	**13 37**			**14 37**		**15 37**		**16 37**			**17 37**			18 15	**18 37**			**19 37**		**20 37**

Zie verder tabel 118.

Voir tableau 118.

RAILFLEX... **Le train à temps partiel**

108

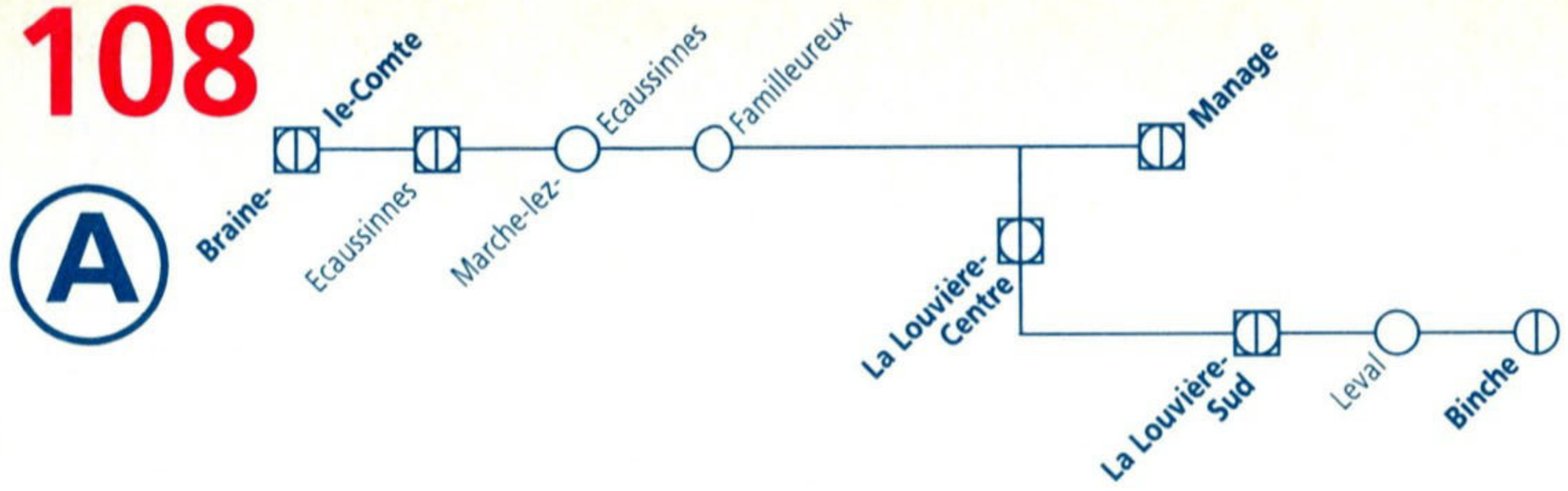

tab km			IR g 3440	IR I 3941	IR g 3441	IR I 3942	IR g 3442	IR I 3943	IR g 3443
36c	*Brussel-Nationaal-Luchth.*		*19 33*		*20 33*		*21 33*		
96	*Schaerbeek/Schaarbeek*		*19 48*		*20 48*		*21 48*		
96	*Bruxelles-Brussel Nord/Noord*		*19 56*	20 30	*20 56*	21 30	*21 56*	22 30	22 38
96	*Bruxelles-Brussel Centr.*		*20 00*	20 34	*21 00*	21 34	*22 00*	22 34	22 42
96	*Bruxelles-Brussel Midi/Zuid*		*20 06*	20 40	*21 06*	21 40	*22 06*	22 40	22 48
96	*Halle*		*20 19*	20 51	*21 19*	21 51	*22 19*	22 51	23 10
0	**Braine-le-Comte**		**20 36**	21 04	**21 36**	22 04	**22 36**	23 04	23 36
5	Ecaussinnes		**20 41**	21 10	**21 41**	22 10	**22 41**	23 10	23 41
8	Marche-lez-Ecaussinnes		**20 44**	|	**21 44**	|	**22 44**	23 13	23 44
12	Familleureux		**20 47**	|	**21 47**	|	**22 47**	23 16	23 47
14	**Manage**	○	**20 50**		**21 50**		**22 50**	23 19	23 50
117	*Luttre*	○	*21 15*		*22 15*		*23 15*		
117	*Charleroi-Sud*	○	*21 34*		*22 34*		*23 34*		
0	**Manage**							23 24	
7	**La Louvière-Centre**	○		21 21		22 21		23 31	
7	**La Louvière-Centre**			21 23		22 23		23 33	
9	**La Louvière-Sud**	○		21 26		22 26		23 36	
9	**La Louvière-Sud**			21 27		22 27		23 37	
15	Leval			21 33		22 33		23 43	
19	**Binche**	○		21 37		22 37		23 47	

CHARLEROI - MONS - TOURNAI → LA PANNE

train direct tous les jours en période touristique

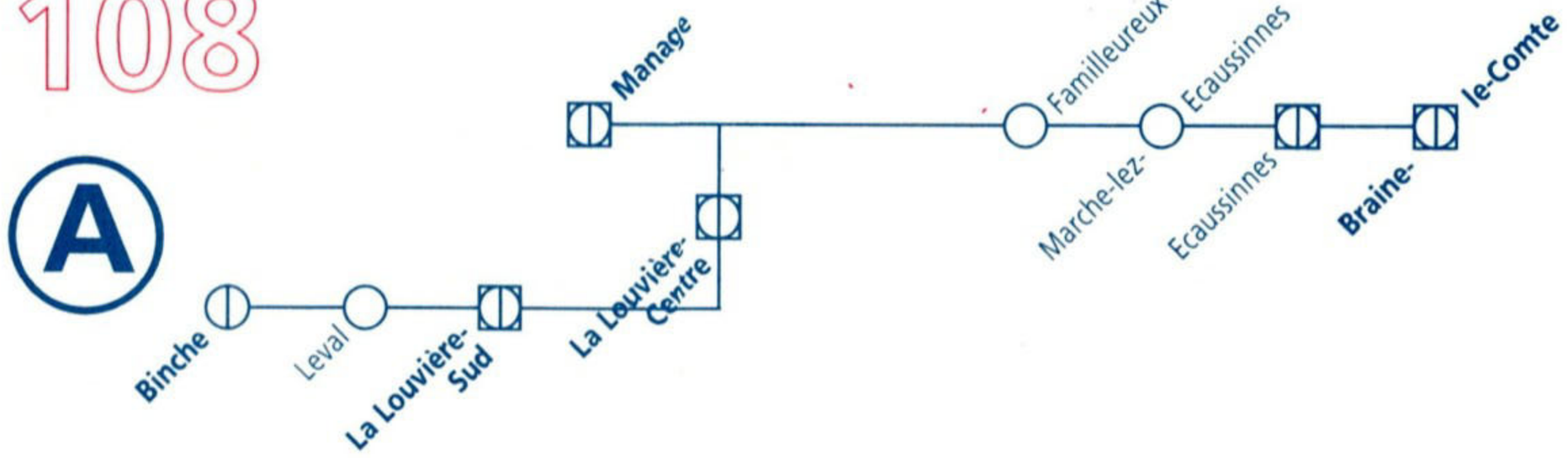

tab km			IR g 3405	P 7770 ▲	IR I 3905	IR g 3406	P 7771	IR I 3906	IR g 3407	P 7741	P 7772	IR I 3907	IR g 3408	IR I 3908	IR g 3409	IR I 3909	IR g 3410	IR I 3910	IR g 3411	IR I 3911	IR g 3412	IR I 3912
0	**Binche**				**5 23**			**6 23**		6 58		**7 23**		**8 23**		**9 23**		**10 23**		**11 23**		**12 23**
4	Leval				**5 27**			**6 27**		7 03		**7 27**		**8 27**		**9 27**		**10 27**		**11 27**		**12 27**
10	**La Louvière-Sud**	○			**5 33**			**6 33**		7 09		**7 33**		**8 33**		**9 33**		**10 33**		**11 33**		**12 33**
10	**La Louvière-Sud**				**5 34**			**6 34**		7 10		**7 34**		**8 34**		**9 34**		**10 34**		**11 34**		**12 34**
12	**La Louvière-Centre**	○			**5 37**			**6 37**		7 14		**7 37**		**8 37**		**9 37**		**10 37**		**11 37**		**12 37**
12	**La Louvière-Centre**				**5 39**			**6 39**		7 16		**7 39**		**8 39**		**9 39**		**10 39**		**11 39**		**12 39**
19	**Manage**	○																				
117	*Charleroi-Sud*		*4 26*			*5 26*			*6 26*				*7 26*		*8 26*		*9 26*		*10 26*		*11 26*	
117	*Luttre*		*4 45*			*5 45*	*6 03*		*6 45*		*7 03*		*7 45*		*8 45*		*9 45*		*10 45*		*11 45*	
0	**Manage**		**5 10**	5 34		**6 10**	6 34		**7 10**		7 34		**8 10**		**9 10**		**10 10**		**11 10**		**12 10**	
2	Familleureux		**5 13**	5 37		**6 13**	6 37		**7 13**		7 37		**8 13**		**9 13**		**10 13**		**11 13**		**12 13**	
6	Marche-lez-Ecaussinnes		**5 16**	5 40		**6 16**	6 40		**7 16**		7 40		**8 16**		**9 16**		**10 16**		**11 16**		**12 16**	
9	Ecaussinnes		**5 19**	5 43	**5 51**	**6 19**	6 43	**6 51**	**7 19**	7 27	7 43	**7 51**	**8 19**	**8 51**	**9 19**	**9 51**	**10 19**	**10 51**	**11 19**	**11 51**	**12 19**	**12 51**
14	**Braine-le-Comte**	○	[1] **5 24**	5 48	[2] **5 56**	[1] **6 24**	6 48	[2] **6 56**	[1] **7 24**	[3] 7 32	7 48	[2] **7 56**	[1] **8 24**	[2] **8 56**	[1] **9 24**	[2] **9 56**	[1] **10 24**	[2] **10 56**	[1] **11 24**	[2] **11 56**	[1] **12 24**	[2] **12 56**
96	*Halle*	○	*5 41*	*6 09*	**6 09**	*6 41*	*7 09*	**7 09**	*7 41*	7 49	*8 09*	**8 09**	*8 41*	**9 09**	*9 41*	**10 09**	*10 41*	**11 09**	*11 41*	**12 09**	*12 41*	**13 09**
96	*Bruxelles-Brussel Midi/Zuid*	○	*5 54*	*6 20*	**6 20**	*6 54*	*7 17*	**7 20**	*7 54*	8 02	*8 17*	**8 20**	*8 54*	**9 20**	*9 54*	**10 20**	*10 54*	**11 20**	*11 54*	**12 20**	*12 54*	**13 20**
96	*Bruxelles-Brussel Centr.*	○	*6 00*	*6 25*	**6 25**	*7 00*	*7 24*	**7 27**	*8 00*	8 07	*8 22*	**8 26**	*9 00*	**9 26**	*10 00*	**10 26**	*11 00*	**11 26**	*12 00*	**12 26**	*13 00*	**13 26**
96	*Bruxelles-Brussel Nord/Noord*	○	*6 04*	*6 29*	**6 29**	*7 04*	*7 28*	**7 31**	*8 04*	8 11	*8 26*	**8 30**	*9 04*	**9 30**	*10 04*	**10 30**	*11 04*	**11 30**	*12 04*	**12 30**	*13 04*	**13 30**
96	*Schaerbeek/Schaarbeek*	○	*6 12*	*6 59*	*6 59*	*7 12*			*8 12*	8 18	*9 01*	*9 01*	*9 12*		*10 12*		*11 12*		*12 12*		*13 12*	
36c	*Brussel-Nationaal-Luchth.*	○	*6 27*			*7 27*			*8 27*				*9 27*		*10 27*		*11 27*		*12 27*		*13 27*	

[1] Zie verder tabellen 96, 25, 15.
[2] Zie verder tabellen 96, 161.
[3] Zie verder tabel 96.

[1] Voir tableaux 96, 25, 15.
[2] Voir tableaux 96, 161.
[3] Voir tableau 96.

LA LOUVIERE

Hydraulische scheepsliften

B-Dagtrip 157

108

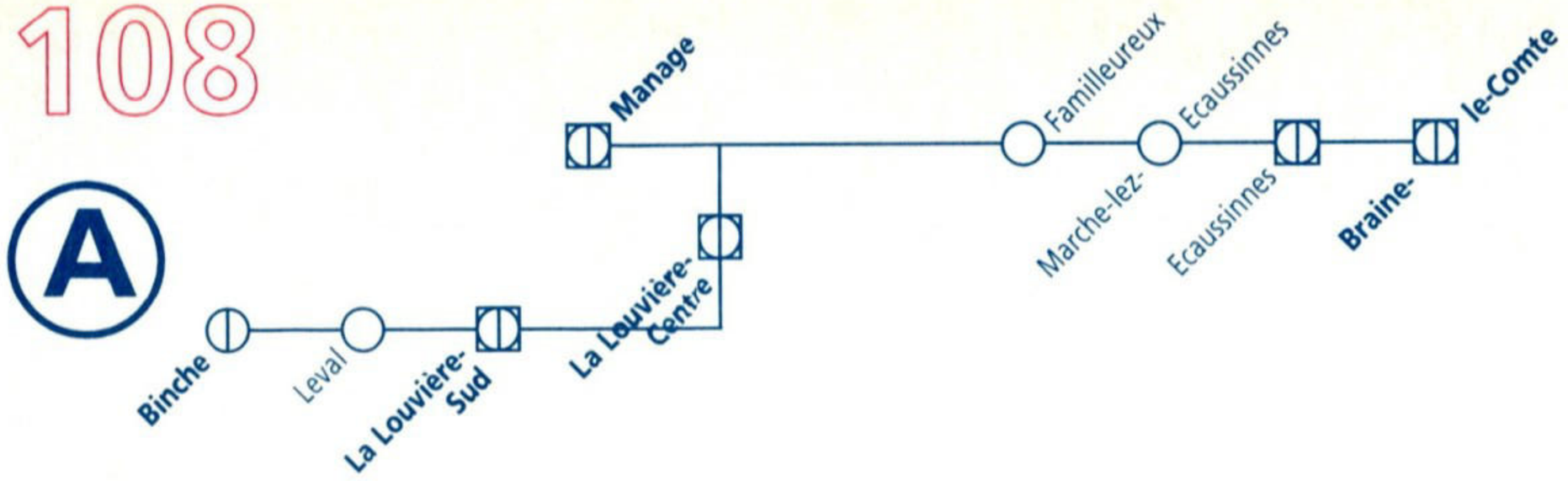

tab km			IR g 3413	IR I 3913	IR g 3414	IR I 3914	IR g 3415	IR I 3915	IR g 3416	P 8871	IR I 3916	IR g 3417	P 8872	IR I 3917	IR g 3418	IR I 3918	IR g 3419	IR I 3919	IR g 3420	IR I 3920	IR g 3421	IR I 3921
0	**Binche**			13 23		14 23		15 23			16 23			17 23		18 23		19 23		20 23		21 23
4	Leval			13 27		14 27		15 27			16 27			17 27		18 27		19 27		20 27		21 27
10	**La Louvière-Sud**	○		13 33		14 33		15 33			16 33			17 33		18 33		19 33		20 33		21 33
10	**La Louvière-Sud**			13 34		14 34		15 34			16 34			17 34		18 34		19 34		20 34		21 34
12	**La Louvière-Centre**	○		13 37		14 37		15 37			16 37			17 37		18 37		19 37		20 37		21 37
12	**La Louvière-Centre**			13 39		14 39		15 39			16 39			17 39		18 39		19 39		20 39		21 39
19	**Manage**	○																				
117	*Charleroi-Sud*		*12 26*		*13 26*		*14 26*		*15 26*			*16 26*			*17 26*		*18 26*		*19 26*		*20 26*	
117	*Luttre*		*12 45*		*13 45*		*14 45*		*15 45*			*16 45*	*17 17*		*17 45*		*18 45*		*19 45*		*20 45*	
0	**Manage**		**13 10**		**14 10**		**15 10**		**16 10**	16 34		**17 10**	17 34		**18 10**		**19 10**		**20 10**		**21 10**	
2	Familleureux		**13 13**	|	**14 13**	|	**15 13**	|	**16 13**	16 37	|	**17 13**	17 37	|	**18 13**	|	**19 13**	|	**20 13**	|	**21 13**	|
6	Marche-lez-Ecaussinnes		**13 16**	|	**14 16**	|	**15 16**	|	**16 16**	16 40	|	**17 16**	17 40	|	**18 16**	|	**19 16**	|	**20 16**	|	**21 16**	|
9	Ecaussinnes		**13 19**	**13 51**	**14 19**	**14 51**	**15 19**	**15 51**	**16 19**	16 43	**16 51**	**17 19**	17 43	**17 51**	**18 19**	**18 51**	**19 19**	**19 51**	**20 19**	**20 51**	**21 19**	**21 51**
14	**Braine-le-Comte**	○	**1 13 24**	**2 13 56**	**1 14 24**	**2 14 56**	**1 15 24**	**2 15 56**	**1 16 24**	16 48	**2 16 56**	**1 17 24**	17 48	**2 17 56**	**1 18 24**	**2 18 56**	**1 19 24**	**2 19 56**	**1 20 24**	**2 20 56**	**1 21 24**	**2 21 56**
96	*Halle*	○	*13 41*	**14 09**	*14 41*	**15 09**	*15 41*	**16 09**	*16 41*	*17 09*	**17 09**	*17 41*	*18 09*	**18 09**	*18 41*	**19 09**	*19 41*	**20 09**	*20 41*	**21 09**	*21 41*	**22 09**
96	*Bruxelles-Brussel Midi/Zuid*	○	*13 54*	**14 20**	*14 54*	**15 20**	*15 54*	**16 20**	*16 54*	*17 20*	**17 20**	*17 54*	*18 20*	**18 20**	*18 54*	**19 20**	*19 54*	**20 20**	*20 54*	**21 20**	*21 54*	**22 20**
96	*Bruxelles-Brussel Centr.*	○	*14 00*	**14 26**	*15 00*	**15 26**	*16 00*	**16 24**	*17 00*	*17 27*	**17 27**	*18 00*	*18 24*	**18 24**	*19 00*	**19 26**	*20 00*	**20 26**	*21 00*	**21 26**	*22 00*	**22 26**
96	*Bruxelles-Brussel Nord/Noord*	○	*14 04*	**14 30**	*15 04*	**15 30**	*16 04*	**16 28**	*17 04*	*17 31*	**17 31**	*18 04*	*18 28*	**18 28**	*19 04*	**19 30**	*20 04*	**20 30**	*21 04*	**21 30**	*22 04*	**22 30**
96	*Schaerbeek/Schaarbeek*	○	*14 12*		*15 12*		*16 12*		*17 12*			*18 12*			*19 12*		*20 12*		*21 12*		*22 12*	
36c	*Brussel-Nationaal-Luchth.*	○	*14 27*		*15 27*		*16 27*		*17 27*			*18 27*			*19 27*		*20 27*		*21 27*		*22 27*	

B-Excursions **plus de 100 attractions - train compris**

tab km		IR g 3422	IR I 3922					
0	**Binche**		**22 23**					
4	Leval		**22 27**					
10	**La Louvière-Sud** ○		**22 33**					
10	**La Louvière-Sud**		**22 34**					
12	**La Louvière-Centre** ○		**22 37**					
12	**La Louvière-Centre**		**22 39**					
19	**Manage** ○							
117	*Charleroi-Sud*	*21 26*						
117	*Luttre*	*21 45*						
0	**Manage**	**22 10**						
2	Familleureux	**22 13**						
6	Marche-lez-Ecaussinnes	**22 16**						
9	Ecaussinnes	**22 19**	**22 51**					
14	**Braine-le-Comte** ○	3 **22 24**	3 **22 56**					
96	*Halle* ○	*22 41*	**23 09**					
96	*Bruxelles-Brussel* *Midi/Zuid* ○	*22 54*	**23 20**					
96	*Bruxelles-Brussel* *Centr.* ○	*23 00*	**23 26**					
96	*Bruxelles-Brussel* *Nord/Noord* ○	*23 04*	**23 30**					
96	*Schaerbeek/Schaarbeek* ○	*23 12*						
36c	*Brussel-Nationaal-Luchth.* ○	*23 27*						

1 Zie verder tabellen 96, 25, 15.
2 Zie verder tabellen 96, 161.
3 Zie verder tabel 96.

1 Voir tableaux 96, 25, 15.
2 Voir tableaux 96, 161.
3 Voir tableau 96.

Je doet wat je wil !
Fais ce que tu veux !

GO PASS

117

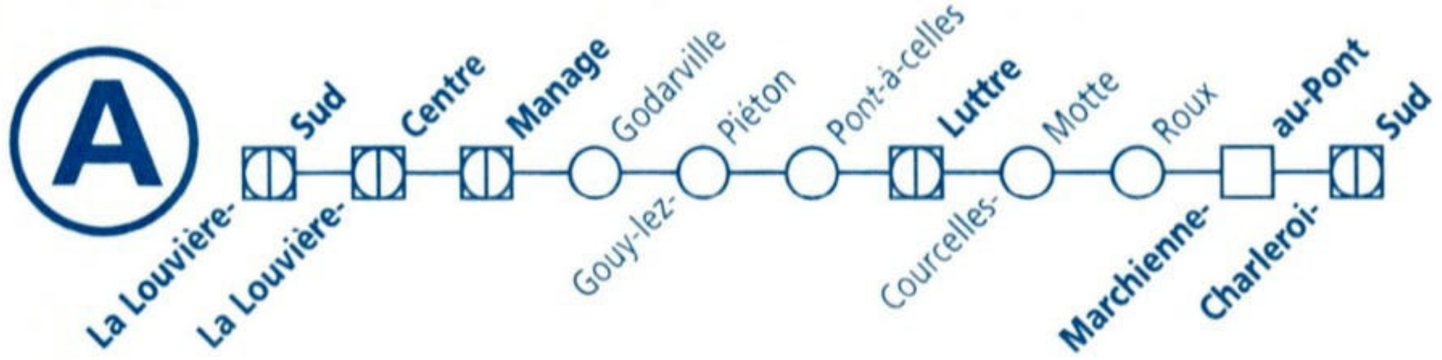

tab km			L 4275	P 7754	L 4276	P 7755	L 4277	P 7778	L 4278	L 4279	L 4280	L 4281	L 4282	L 4283	L 4284	L 4285	L 4286	P 8777	P 8754	L 4287	P 8755	L 4288
118	*Charleroi-Sud*		*4 22*	5 05	*5 22*	6 05	*6 22*		*7 22*	*8 22*	*9 22*	*10 22*	*11 22*	*12 22*	*13 22*	*14 22*	*15 22*		16 05	*16 22*	17 05	*17 22*
78	*Tournai*					*5 10*	*6 03*		*7 03*	*8 03*	*9 03*	*10 03*	*11 03*	*12 03*	*13 03*	*14 03*	*15 03*		*15 17*	*16 03*	*16 17*	*17 03*
118	*Mons*			*5 00*		*6 00*	*6 28*		*7 28*	*8 28*	*9 28*	*10 28*	*11 28*	*12 28*	*13 28*	*14 28*	*15 28*		*16 00*	*16 28*	*17 00*	*17 28*
0	**La Louvière-Sud**		4 47	5 30	5 47	6 30	6 47	7 14	7 47	8 47	9 47	10 47	11 47	12 47	13 47	14 47	15 47		16 30	16 47	17 30	17 47
2	**La Louvière-Centre**	○	4 51	5 33	5 51	6 33	6 51	7 18	7 51	8 51	9 51	10 51	11 51	12 51	13 51	14 51	15 51		16 33	16 51	17 33	17 51
2	**La Louvière-Centre**		4 52	5 34	5 52	6 34	6 52	7 19	7 52	8 52	9 52	10 52	11 52	12 52	13 52	14 52	15 52	16 18	16 34	16 52	17 34	17 52
9	**Manage**	○	5 00	5 42	6 00	6 42	7 00	7 27	8 00	9 00	10 00	11 00	12 00	13 00	14 00	15 00	16 00	16 26	16 42	17 00	17 42	18 00
108	*Braine-le-Comte*		*4 36*		*5 36*	*6 12*	*6 36*		*7 36*	*8 36*	*9 36*	*10 36*	*11 36*	*12 36*	*13 36*	*14 36*	*15 36*		*16 12*	*16 36*	*17 12*	*17 36*
0	**Manage**		5 01	5 43	6 01	6 44	7 01	7 29	8 01	9 01	10 01	11 01	12 01	13 01	14 01	15 01	16 01	16 29	16 43	17 01	17 43	18 01
4	Godarville		5 05	5 47	6 05	6 48	7 05	7 33	8 05	9 05	10 05	11 05	12 05	13 05	14 05	15 05	16 05	16 33	16 47	17 05	17 47	18 05
7	Gouy-lez-Piéton		5 09	5 51	6 09	6 52	7 09	7 37	8 09	9 09	10 09	11 09	12 09	13 09	14 09	15 09	16 09	16 37	16 51	17 09	17 51	18 09
10	Pont-à-Celles		5 12	5 54	6 12	6 55	7 12	7 40	8 12	9 12	10 12	11 12	12 12	13 12	14 12	15 12	16 12	16 40	16 54	17 12	17 54	18 12
12	**Luttre**	○	5 15	5 57	6 15	6 58	7 15	7 43	8 15	9 15	10 15	11 15	12 15	13 15	14 15	15 15	16 15	16 43	16 57	17 15	17 57	18 15
124	*Bruxelles-Brussel* *Midi/Zuid*	○		*6 50*	*6 50*	*7 50*	*7 50*	*8 19*	*8 50*	*9 50*	*10 50*	*11 50*	*12 50*	*13 50*	*14 50*	*15 50*	*16 50*	*17 19*	*17 50*	*17 50*	*18 50*	*18 50*
124	*Bruxelles-Brussel* *Centr.*	○		*6 55*	*6 55*	*7 55*	*7 55*	*8 24*	*8 55*	*9 55*	*10 55*	*11 55*	*12 55*	*13 55*	*14 55*	*15 55*	*16 55*	*17 24*	*17 55*	*17 55*	*18 55*	*18 55*
124	*Bruxelles-Brussel* *Nord/Noord*	○		*6 59*	*6 59*	*7 59*	*7 59*	*8 28*	*8 59*	*9 59*	*10 59*	*11 59*	*12 59*	*13 59*	*14 59*	*15 59*	*16 59*	*17 28*	*17 59*	*17 59*	*18 59*	*18 59*
12	**Luttre**		5 16		6 18		7 18		8 18	9 18	10 18	11 18	12 18	13 18	14 18	15 18	16 18			17 18		18 18
17	Courcelles-Motte		5 20		6 22		7 22		8 22	9 22	10 22	11 22	12 22	13 22	14 22	15 22	16 22			17 22		18 22
20	Roux		5 23		6 25		7 25		8 25	9 25	10 25	11 25	12 25	13 25	14 25	15 25	16 25			17 25		18 25
23	**Marchienne-au-Pont**		5 27		6 30		7 30		8 30	9 30	10 30	11 30	12 30	13 30	14 30	15 30	16 30			17 30		18 30
27	**Charleroi-Sud**	○	5 31		6 34		7 34		8 34	9 34	10 34	11 34	12 34	13 34	14 34	15 34	16 34			17 34		18 34

CHARLEROI - MONS - TOURNAI → LA PANNE

train direct tous les jours en période touristique

tab km			L 4289	L 4290	L 4291	L 4292	L 4293		
118	*Charleroi-Sud*		*18 22*	*19 22*	*20 22*	*21 22*	*22 22*		
78	*Tournai*		*18 03*	*19 03*	*20 03*	*21 03*	*22 03*		
118	*Mons*		*18 28*	*19 28*	*20 28*	*21 28*	*22 28*		
0	**La Louvière-Sud**		18 47	19 47	20 47	21 47	22 47		
2	**La Louvière-Centre**	○	18 51	19 51	20 51	21 51	22 51		
2	**La Louvière-Centre**		18 52	19 52	20 52	21 52	22 52		
9	**Manage**	○	19 00	20 00	21 00	22 00	23 00		
108	*Braine-le-Comte*		*18 36*	*19 36*	*20 36*	*21 36*	*22 36*		
0	**Manage**		19 01	20 01	21 01	22 01	23 01		
4	Godarville		19 05	20 05	21 05	22 05	23 05		
7	Gouy-lez-Piéton		19 09	20 09	21 09	22 09	23 09		
10	Pont-à-Celles		19 12	20 12	21 12	22 12	23 12		
12	**Luttre**	○	19 15	20 15	21 15	22 15	23 15		
124	*Bruxelles-Brussel* *Midi/Zuid*	○	*19 50*	*20 50*	*21 50*	*22 50*	*0 14*		
124	*Centr.*	○	*19 55*	*20 55*	*21 55*	*22 55*	*0 19*		
124	*Nord/Noord*	○	*19 59*	*20 59*	*21 59*	*22 59*	*0 23*		
12	**Luttre**		19 18	20 18	21 18	22 18	23 18		
17	Courcelles-Motte		19 22	20 22	21 22	22 22	23 22		
20	Roux		19 25	20 25	21 25	22 25	23 25		
23	**Marchienne-au-Pont**		19 30	20 30	21 30	22 30	23 30		
27	**Charleroi-Sud**	○	19 34	20 34	21 34	22 34	23 34		

LA LOUVIERE

Les Ascenseurs Hydrauliques pour bateaux

B-Excursion 157

117

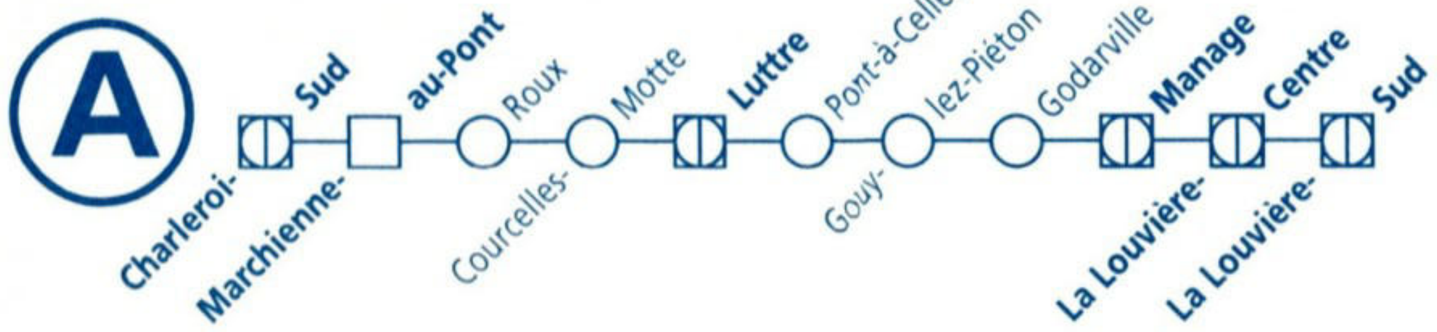

tab km			L 4254	L 4255	P 7764	L 4256	P 7773	P 7765	P 7774	L 4257	L 4258	L 4259	L 4260	L 4261	L 4262	L 4263	L 4264	L 4265	P 8874	L 4266	P 8766	P 8778
					1			3											▲		4	
0	**Charleroi-Sud**		4 26	5 26		6 26				7 26	8 26	9 26	10 26	11 26	12 26	13 26	14 26	15 26	16 11	16 26		
4	**Marchienne-au-Pont**		4 31	5 31		6 31				7 31	8 31	9 31	10 31	11 31	12 31	13 31	14 31	15 31	16 16	16 31		
7	Roux		4 35	5 35		6 35				7 35	8 35	9 35	10 35	11 35	12 35	13 35	14 35	15 35	16 19	16 35		
10	Courcelles-Motte		4 38	5 38		6 38				7 38	8 38	9 38	10 38	11 38	12 38	13 38	14 38	15 38	16 22	16 38		
15	**Luttre**	○	4 42	5 42		6 42				7 42	8 42	9 42	10 42	11 42	12 42	13 42	14 42	15 42	16 26	16 42		
124	*Bruxelles-Brussel*	*Nord/Noord*				*6 01*		*6 01*	*6 32*	*7 01*	*8 01*	*9 01*	*10 01*	*11 01*	*12 01*	*13 01*	*14 01*	*15 01*	*15 32*	*16 01*	*16 01*	*16 32*
124		*Centr.*				*6 05*		*6 05*	*6 36*	*7 05*	*8 05*	*9 05*	*10 05*	*11 05*	*12 05*	*13 05*	*14 05*	*15 05*	*15 36*	*16 05*	*16 05*	*16 36*
124		*Midi/Zuid*				*6 10*		*6 10*	*6 41*	*7 10*	*8 10*	*9 10*	*10 10*	*11 10*	*12 10*	*13 10*	*14 10*	*15 10*	*15 41*	*16 10*	*16 10*	*16 41*
15	**Luttre**		4 45	5 45	6 03	6 45		7 03	7 31	7 45	8 45	9 45	10 45	11 45	12 45	13 45	14 45	15 45	16 27	16 45	17 03	17 17
17	Pont-à-Celles		4 48	5 48	6 06	6 48		7 06	7 34	7 48	8 48	9 48	10 48	11 48	12 48	13 48	14 48	15 48	16 31	16 48	17 06	17 20
20	Gouy-lez-Piéton		4 51	5 51	6 09	6 51		7 09	7 37	7 51	8 51	9 51	10 51	11 51	12 51	13 51	14 51	15 51	16 34	16 51	17 09	17 23
23	Godarville		4 55	5 55	6 13	6 55		7 13	7 41	7 55	8 55	9 55	10 55	11 55	12 55	13 55	14 55	15 55	16 38	16 55	17 13	17 27
27	**Manage**	○	4 59	5 59	6 17	6 59		7 17	7 45	7 59	8 59	9 59	10 59	11 59	12 59	13 59	14 59	15 59	16 42	16 59	17 17	17 31
108	*Braine-le-Comte*	○	*5 24*	*6 24*	*6 48*	*7 24*		*7 48*	*8 24*	*8 24*	*9 24*	*10 24*	*11 24*	*12 24*	*13 24*	*14 24*	*15 24*	*16 24*		*17 24*	*17 48*	*17 48*
0	**Manage**		5 00	6 00	6 18	7 00	7 10	7 18	7 47	8 00	9 00	10 00	11 00	12 00	13 00	14 00	15 00	16 00	16 43	17 00	17 18	17 33
7	**La Louvière-Centre**	○	5 08	6 08	6 26	7 08	2 7 18	7 26	2 7 55	8 08	9 08	10 08	11 08	12 08	13 08	14 08	15 08	16 08	2 16 51	17 08	17 26	17 41
7	**La Louvière-Centre**		5 09	6 09	6 27	7 09		7 27		8 09	9 09	10 09	11 09	12 09	13 09	14 09	15 09	16 09		17 09	17 27	
9	**La Louvière-Sud**	○	5 13	6 13	6 30	7 13		7 30		8 13	9 13	10 13	11 13	12 13	13 13	14 13	15 13	16 13		17 13	17 30	
118	*Mons*	○		*6 32*	*7 00*	*7 32*	7 45	*8 00*	8 08	*8 32*	*9 32*	*10 32*	*11 32*	*12 32*	*13 32*	*14 32*	*15 32*	*16 32*	17 12	*17 32*	*18 00*	
78	*Tournai*	○		*6 57*	*7 43*	*7 57*		*8 43*		*8 57*	*9 57*	*10 57*	*11 57*	*12 57*	*13 57*	*14 57*	*15 57*	*16 57*		*17 58*	*18 43*	
118	*Charleroi-Sud*	○	*5 38*	*6 38*	6 55	*7 38*		7 55		*8 38*	*9 38*	*10 38*	*11 38*	*12 41*	*13 38*	*14 38*	*15 38*	*16 38*		*17 38*	17 55	

CFV3V

B-Excursion 141

Mariembourg-Treignes-Mariembourg + Visite du Musée du Train à Vapeur de Treignes

tab km			L 4267	P 8767 [5]	L 4268	L 4269	L 4270	L 4271	L 4272	IR I 3943
0	**Charleroi-Sud**		17 26		18 26	19 26	20 26	21 26	22 26	
4	**Marchienne-au-Pont**		17 31		18 31	19 31	20 31	21 31	22 31	
7	Roux		17 35		18 35	19 35	20 35	21 35	22 35	
10	Courcelles-Motte		17 38		18 38	19 38	20 38	21 38	22 38	
15	**Luttre**	○	17 42		18 42	19 42	20 42	21 42	22 42	
124	*Bruxelles-Brussel*	*Nord/Noord*		*17 08*	*18 01*	*19 01*	*20 01*	*21 01*	*22 01*	
124		*Centr.*		*17 14*	*18 05*	*19 05*	*20 05*	*21 05*	*22 05*	
124		*Midi/Zuid*		*17 22*	*18 10*	*19 10*	*20 10*	*21 10*	*22 10*	
15	**Luttre**		17 45	18 03	18 45	19 45	20 45	21 45	22 45	
17	Pont-à-Celles		17 48	18 06	18 48	19 48	20 48	21 48	22 48	
20	Gouy-lez-Piéton		17 51	18 09	18 51	19 51	20 51	21 51	22 51	
23	Godarville		17 55	18 13	18 55	19 55	20 55	21 55	22 55	
27	**Manage**	○	17 59	18 17	18 59	19 59	20 59	21 59	22 59	
108	*Braine-le-Comte*	○	*18 24*		*19 24*	*20 24*	*21 24*	*22 24*		
0	**Manage**		18 00	18 18	19 00	20 00	21 00	22 00	23 00	**23 24**
7	**La Louvière-Centre**	○	18 08	18 26	19 08	20 08	21 08	22 08	23 08	**23 31**
7	**La Louvière-Centre**		18 09	18 27	19 09	20 09	21 09	22 09	23 09	**23 33**
9	**La Louvière-Sud**	○	18 13	18 30	19 13	20 13	21 13	22 13	23 13	[6] **23 36**
118	*Mons*	○	*18 32*	*19 00*	*19 32*	*20 32*	*21 32*	*22 32*	*23 32*	
78	*Tournai*	○	*18 57*	*19 43*	*19 57*	*20 57*	*21 57*	*23 15*		
118	*Charleroi-Sud*	○	*18 38*	18 55	*19 38*	*20 38*	*21 38*	*22 38*	*23 55*	*23 58*

[1] Rijdt verder naar Charleroi-Zuid als trein L 4476.
[2] Zie verder tabel 118.
[3] Rijdt verder naar Charleroi-Zuid als trein L 4477.
[4] Rijdt verder naar Charleroi-Zuid als trein L 4487.
[5] Rijdt verder naar Charleroi-Zuid als trein L 4488.
[6] Zie verder tabel 108.

[1] Continue vers Charleroi-Sud comme train L 4476.
[2] Voir tableau 118.
[3] Continue vers Charleroi-Sud comme train L 4477.
[4] Continue vers Charleroi-Sud comme train L 4487.
[5] Continue vers Charleroi-Sud comme train L 4488.
[6] Voir tableau 108.

LA LOUVIERE

Les Ascenseurs Hydrauliques pour bateaux

B-Excursion 157

118

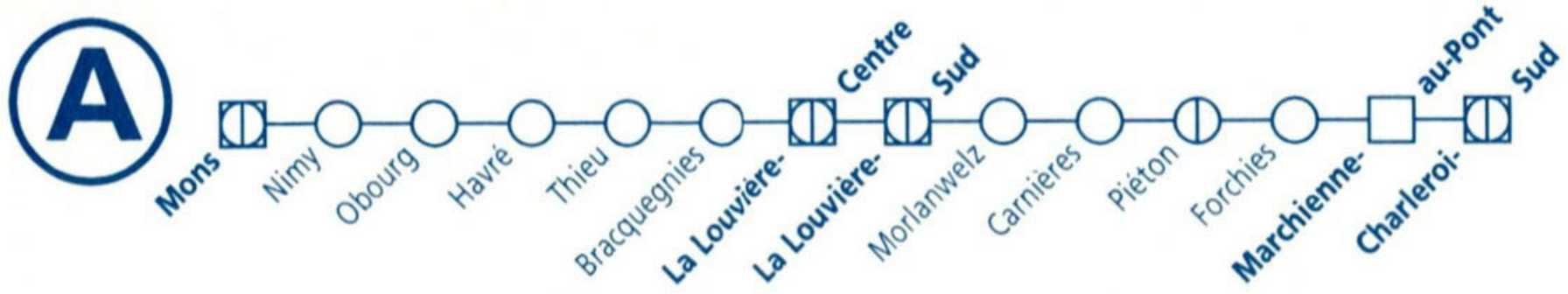

tab km			L 4475	IR k 3825	IR k 3826	L 4476	IC D 905	IR k 3827	L 4477	IC D 906	P 7874 ▲	IR k 3828	L 4478	IC D 907	IR k 3829	L 4479	IC D 908	IR k 3830	L 4480	IC D 909	IR k 3831	L 4481
96	*Bruxelles-Brussel*	*Nord/Noord*			*4 56*		*5 23*	*5 56*		*6 23*	*6 23*	*6 52*		*7 23*	*7 56*		*8 23*	*8 56*		*9 23*	*9 56*	
96		*Centr.*			*5 00*		*5 27*	*6 00*		*6 27*	*6 27*	*6 56*		*7 27*	*8 00*		*8 27*	*9 00*		*9 27*	*10 00*	
96		*Midi/Zuid*			*5 06*		*5 34*	*6 06*		*6 34*	*6 34*	*7 06*		*7 34*	*8 06*		*8 34*	*9 06*		*9 34*	*10 06*	
96	*Paris-Nord*																					
92	*Ath*						*5 51*			*6 51*	*6 51*	*7 21*		*7 51*			*8 51*			*9 51*		
78	*Tournai*				**5 10**		**6 03**	**6 17**		**7 03**	*7 03*	**7 17**		**8 03**	**8 17**		**9 03**	**9 17**		**10 03**	**10 17**	
78	*Saint-Ghislain*			*4 30*	**5 47**		*6 09*	**6 47**		*7 11*	*7 11*	**7 47**		*8 02*	**8 47**			**9 47**			**10 47**	
0	**Mons**			**5 00**	**6 00**		**6 28**	**7 00**		**7 28**	7 34	**8 00**		**8 28**	**9 00**		**9 28**	**10 00**		**10 28**	**11 00**	
2	Nimy			**5 03**	**6 03**		|	**7 03**		|	7 37	**8 03**		|	**9 03**		|	**10 03**		|	**11 03**	
6	Obourg			**5 07**	**6 07**		|	**7 07**		|	7 41	**8 07**		|	**9 07**		|	**10 07**		|	**11 07**	
10	Havré			**5 10**	**6 10**		|	**7 10**		|	7 44	**8 10**		|	**9 10**		|	**10 10**		|	**11 10**	
12	Thieu			**5 13**	**6 13**		|	**7 13**		|	7 47	**8 13**		|	**9 13**		|	**10 13**		|	**11 13**	
14	Bracquegnies			**5 16**	**6 16**		|	**7 16**		|	7 50	**8 16**		|	**9 16**		|	**10 16**		|	**11 16**	
19	**La Louvière-Centre**	○									7 54											
117	*Manage*	○																				
117	*Luttre*	○																				
117	*Charleroi-Sud*	○																				
108	*Bruxelles-Brussel*	*Nord/Noord*					*5 30*			*6 30*				*7 30*			*8 32*			*9 30*		*10 30*
108		*Centr.*					*5 34*			*6 34*				*7 34*			*8 36*			*9 34*		*10 34*
108		*Midi/Zuid*					*5 39*			*6 39*				*7 39*			*8 40*			*9 39*		*10 39*
108	*Halle*						*5 51*			*6 51*				*7 51*			*8 51*			*9 51*		*10 51*
108	*Braine-le-Comte*						*6 04*			*7 04*				*8 04*			*9 04*			*10 04*		*11 04*
0	**La Louvière-Centre**		5 00				6 27			7 27				8 27			9 27			10 27		11 27
2	**La Louvière-Sud**	○	5 03	**5 20**	**6 20**		6 30	**6 40**	**7 20**	7 30	**7 40**		**8 20**	8 30	**8 40**	**9 20**	9 30	**9 40**	**10 20**	10 30	**10 40**	**11 20**	11 30
108	*La Louvière-Centre*	○		*5 33*	*6 33*	*6 37*	*6 51*	*7 33*	*7 37*	*7 51*		*8 37*	*8 37*	*8 51*	*9 33*	*9 37*	*9 51*	*10 33*	*10 37*	*10 51*	*11 33*	*11 37*
2	**La Louvière-Sud**		5 04	**5 21**	**6 21**	6 31	**6 42**	**7 21**	7 31	**7 42**		**8 21**	8 31	**8 42**	**9 21**	9 31	**9 42**	**10 21**	10 31	**10 42**	**11 21**	11 31
7	Morlanwelz		5 08	|	|	6 35	|	|	7 35	|	|	|	8 35	|	|	9 35	|	|	10 35	|	|	11 35
9	Carnières		5 11	|	|	6 38	|	|	7 38	|	|	|	8 38	|	|	9 38	|	|	10 38	|	|	11 38
11	Piéton		5 15	|	|	6 42	|	|	7 42	|	|	|	8 42	|	|	9 42	|	|	10 42	|	|	11 42
14	Forchies		5 18	|	|	6 45	|	|	7 45	|	|	|	8 45	|	|	9 45	|	|	10 45	|	|	11 45
20	**Marchienne-au-Pont**		5 24	**5 34**	**6 34**	6 51	|	**7 34**	7 51	|	|	**8 34**	8 51	|	**9 34**	9 51	|	**10 34**	10 51	|	**11 34**	11 51
24	**Charleroi-Sud**	○	5 28	**5 38**	**6 38**	6 55	**6 58**	**7 38**	7 55	**7 58**		**8 38**	8 55	**8 58**	**9 38**	9 55	**9 58**	**10 38**	10 55	**10 58**	**11 38**	11 55
130	*Namur*	○		*6 28*	*7 28*	*7 28*	**7 28**	*8 28*	*8 28*	**8 28**		*9 28*	*9 28*	**9 28**	*10 24*	*10 28*	**10 28**	*11 28*	*11 28*	**11 28**	*12 28*	*12 28*
130	*Liège-Guillemins*	○		*7 08*	*8 08*	*8 08*	**8 08**	*9 08*	*9 08*	**9 08**		*10 08*	*10 08*	**10 08**	*11 08*	*11 08*	**11 08**	*12 08*	*12 08*	**12 08**	*13 08*	*13 08*
140	*Ottignies*	○		*6 38*	*7 38*		*8 03*	*8 38*				*9 38*			*10 38*			*11 38*			*12 38*	

tab km		IC D 910	9497 [2]	IR k 3832	L 4482	IC D 911	P 7876 ③ ●	IR k 3833	L 4483	IC D 912	IR k 3834	L 4484	IC D 913	IR k 3835	L 4485	IC D 914	P 8773 ▲	IR k 3836	L 4486	IC D 915	P 8775
96	Bruxelles-Brussel Nord/Noord	10 23		10 56		11 23	11 23	11 56		12 23	12 56		13 23	13 56		14 23		14 56		15 23	15 23
96	Bruxelles-Brussel Centr.	10 27		11 00		11 27	11 27	12 00		12 27	13 00		13 27	14 00		14 27		15 00		15 27	15 27
96	Bruxelles-Brussel Midi/Zuid	10 34		11 06		11 34	11 34	12 06		12 34	13 06		13 34	14 06		14 34		15 06		15 34	15 34
96	Paris-Nord		10 34	10 34																	
92	Ath	10 51				11 51	11 51			12 51			13 51			14 51				15 51	15 51
78	Tournai	11 03		11 17		12 03	12 03	12 17		13 03	13 17		14 03	14 17		15 03		15 17		16 03	16 03
78	Saint-Ghislain		11 34	11 50				12 47			13 47			14 47				15 47		16 10	16 10
0	**Mons**	11 28	11 56	12 03		12 28	12 34	13 00		13 28	14 00		14 28	15 00		15 28		16 00		16 28	16 35
2	Nimy	|	|	12 06		|	12 37	13 03		|	14 03		|	15 03		|		16 03		|	16 38
6	Obourg	|	|	12 10		|	12 41	13 07		|	14 07		|	15 07		|		16 07		|	16 42
10	Havré	|	|	12 13		|	12 44	13 10		|	14 10		|	15 10		|		16 10		|	16 45
12	Thieu	|	|	12 16		|	12 47	13 13		|	14 13		|	15 13		|		16 13		|	16 48
14	Bracquegnies	|	|	12 19		|	12 50	13 16		|	14 16		|	15 16		|		16 16		|	16 51
19	**La Louvière-Centre** ○						12 54														16 55
117	*Manage* ○																				
117	*Luttre* ○																				
117	*Charleroi-Sud* ○																				
108	Bruxelles-Brussel Nord/Noord				11 30				12 30			13 30			14 30				15 30		
108	Bruxelles-Brussel Centr.				11 34				12 34			13 34			14 34				15 34		
108	Bruxelles-Brussel Midi/Zuid				11 39				12 39			13 39			14 39				15 39		
108	*Halle*				11 51				12 51			13 51			14 51				15 51		
108	*Braine-le-Comte*				12 04				13 04			14 04			15 04				16 04		
0	**La Louvière-Centre**				12 27				13 27			14 27			15 27		16 02		16 27		
2	**La Louvière-Sud** ○	11 40		12 23	12 30	12 40		13 20	13 30	13 40	14 20	14 30	14 40	15 20	15 30	15 40	16 05	16 20	16 30	16 40	
108	*La Louvière-Centre* ○	11 51		12 33	12 37	12 51		13 33	13 37	13 51	14 33	14 37	14 51	15 33	15 37	15 51	16 33	16 33	16 37	16 51	
2	**La Louvière-Sud**	11 42		12 24	12 31	12 42		13 21	13 31	13 42	14 21	14 31	14 42	15 21	15 31	15 42	16 06	16 21	16 31	16 42	
7	Morlanwelz	|		|	12 35	|		|	13 35	|	|	14 35	|	|	15 35	|	16 10	|	16 35	|	
9	Carnières	|		|	12 38	|		|	13 38	|	|	14 38	|	|	15 38	|	16 13	|	16 38	|	
11	Piéton	|		|	12 42	|		|	13 42	|	|	14 42	|	|	15 42	|	16 17	|	16 42	|	
14	Forchies	|		|	12 45	|		|	13 45	|	|	14 45	|	|	15 45	|	16 20	|	16 45	|	
20	**Marchienne-au-Pont**	|		12 37	12 51	|		13 34	13 51	|	14 34	14 51	|	15 34	15 51	|	16 26	16 34	16 51	|	
24	**Charleroi-Sud** ○	[1] 11 58	[3] 12 23	12 41	12 55	[1] 12 58		13 38	13 55	[1] 13 58	14 38	14 55	[1] 14 58	15 38	15 55	[1] 15 58	16 30	16 38	16 55	[1] 16 58	
130	*Namur* ○	12 28	12 53	13 28	13 28	13 28		14 28	14 28	14 28	15 28	15 28	15 28	16 28	16 28	16 28	17 21	17 28	17 28	17 28	
130	*Liège-Guillemins* ○	13 08		14 08	14 08	14 08		15 08	15 08	15 08	16 08	16 08	16 08	17 08	17 08	17 08		18 08	18 08	18 08	
140	*Ottignies* ○			13 38				14 38			15 38			16 38				17 38			

[1] Zie verder tabellen 130, 125, 34.
[2] Thalys vervoerbewijs verplicht.
[3] Zie verder tabel 130.

[1] Voir tableaux 130, 125, 34.
[2] Billet Thalys obligatoire.
[3] Voir tableau 130.

BIERGES

Walibi

B-Excursion 145

118

118

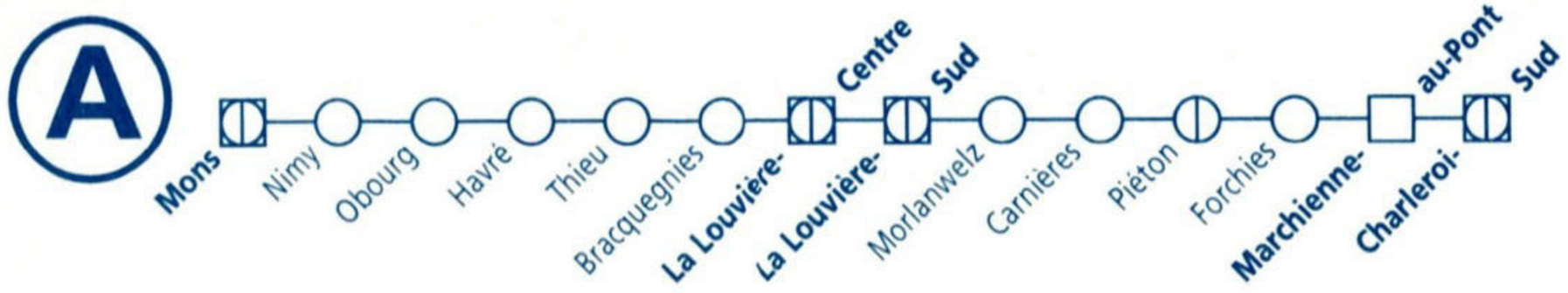

tab km			IR k 3837	L 4487	IC D 916	P 8776	IR k 3838	L 4488	IC D 917	IR k 3839	L 4489	IC D 918	IR k 3840	L 4490	IC D 919	9499	IR k 3841	L 4491	T 6954	IC D 920	IR k 3842	L 4492
																2			4 ✲ 5			
96	Bruxelles-Brussel	Nord/Noord	15 56		16 23		16 56		17 23	17 56		18 23	18 56		19 23	19 23	19 56		20 23	20 23	20 56	
96		Centr.	16 00		16 27		17 00		17 27	18 00		18 27	19 00		19 27	19 27	20 00		20 27	20 27	21 00	
96		Midi/Zuid	16 06		16 34		17 06		17 34	18 06		18 34	19 06		19 34	19 34	20 06		20 34	20 34	21 06	
96	Paris-Nord															19 10						
92	Ath				16 51	16 51			17 51			18 51			19 51	19 51			20 51	20 51		
78	Tournai		16 17		17 03	17 03	17 17		18 03	18 17		19 03	19 17		20 03	20 03	20 17		20 55	21 03	21 17	
78	Saint-Ghislain		16 47		17 10	17 10	17 47			18 47			19 47				20 47		21 15		21 47	
0	**Mons**		17 00		17 28	17 39	18 00		18 28	19 00		19 28	20 00		20 28	20 33	21 00		21 24	21 28	22 00	
2	Nimy		17 03		|	17 42	18 03		|	19 03		|	20 03		|	|	21 03		|	|	22 03	
6	Obourg		17 07		|	17 46	18 07		|	19 07		|	20 07		|	|	21 07		|	|	22 07	
10	Havré		17 10		|	17 49	18 10		|	19 10		|	20 10		|	|	21 10		|	|	22 10	
12	Thieu		17 13		|	17 52	18 13		|	19 13		|	20 13		|	|	21 13		|	|	22 13	
14	Bracquegnies		17 16		|	17 55	18 16		|	19 16		|	20 16		|	|	21 16		|	|	22 16	
19	**La Louvière-Centre**	○			|	17 59			|			|			|	|			|	|		
117	Manage	○																				
117	Luttre	○																				
117	Charleroi-Sud	○																				
108	Bruxelles-Brussel	Nord/Noord		16 30				17 30			18 30			19 30					20 30			21 30	
108		Centr.		16 34				17 34			18 34			19 34					20 34			21 34	
108		Midi/Zuid		16 39				17 40			18 40			19 40					20 40			21 40	
108	Halle			16 51				17 51			18 51			19 51					20 51			21 51	
108	Braine-le-Comte			17 04				18 04			19 04			20 04					21 04			22 04	
0	**La Louvière-Centre**			17 27				18 27			19 27			20 27					21 27			22 27	
2	**La Louvière-Sud**	○	17 20	17 30	17 40		18 20	18 30	18 40	19 20	19 30	19 40	20 20	20 30	20 40		21 20		21 30	21 37	21 40	22 20	22 30	
108	La Louvière-Centre	○	17 33	17 37	17 51		18 33	18 37	18 51	19 33	19 37	19 51	20 33	20 37	20 51		21 33		21 37	21 51	21 51	22 33	22 37	
2	**La Louvière-Sud**		17 21	17 31	17 42		18 21	18 31	18 42	19 21	19 31	19 42	20 21	20 31	20 42		21 21		21 31	21 39	21 42	22 21	22 31	
7	Morlanwelz		|	17 35	|		|	18 35	|	|	19 35	|	|	20 35	|	|		|	21 35	|	|	|	22 35	
9	Carnières		|	17 38	|		|	18 38	|	|	19 38	|	|	20 38	|	|		|	21 38	|	|	|	22 38	
11	Piéton		|	17 42	|		|	18 42	|	|	19 42	|	|	20 42	|	|		|	21 42	|	|	|	22 42	
14	Forchies		|	17 45	|		|	18 45	|	|	19 45	|	|	20 45	|	|		|	21 45	|	|	|	22 45	
20	**Marchienne-au-Pont**		17 34	17 51	|		18 34	18 51	|	19 34	19 51	|	20 34	20 51	|	|	21 34	|	21 54	|	22 34	22 51	
24	**Charleroi-Sud**	○	17 38	17 55	17 58		18 38	18 55	18 58	19 38	19 55	19 58	20 38	20 55	20 58	21 01	21 38		21 55	21 58	21 58	22 38	22 55	
130	Namur	○	18 28	18 28	18 28		19 28	19 28	19 28	20 28	20 28	20 28	21 28	21 28	21 28	21 31	22 28		22 28	22 50	22 28	23 33	23 33	
130	Liège-Guillemins	○	19 08	19 08	19 08		20 08	20 08	20 08	21 08	21 08	21 08	22 08	22 08	22 08		23 08		23 08		23 08	0 20	0 20	
140	Ottignies	○	18 38				19 38			20 38			21 38				22 38							

tab km			IC D 921	L 4493	IC D 922				
96	*Bruxelles-Brussel*	*Nord/Noord*	*21 23*		*22 23*				
96		*Centr.*	*21 27*		*22 27*				
96		*Midi/Zuid*	*21 34*		*22 34*				
96	*Paris-Nord*								
92	*Ath*								
78	*Tournai*		**22 03**		**23 03**				
78	*Saint-Ghislain*								
0	**Mons**		**22 28**		**23 28**				
2	Nimy								
6	Obourg								
10	Havré								
12	Thieu								
14	Bracquegnies								
19	**La Louvière-Centre**	○							
117	*Manage*	○							
117	*Luttre*	○							
117	*Charleroi-Sud*	○							
108	*Bruxelles-Brussel*	*Nord/Noord*							
108		*Centr.*							
108		*Midi/Zuid*							
108	*Halle*								
108	*Braine-le-Comte*								
0	**La Louvière-Centre**			23 27					
2	**La Louvière-Sud**	○	**22 40**	23 30	**23 40**				
108	*La Louvière-Centre*	○	*22 51*						
2	**La Louvière-Sud**		**22 42**	23 31	**23 42**				
7	Morlanwelz			23 35					
9	Carnières			23 38					
11	Piéton			23 42					
14	Forchies			23 45					
20	**Marchienne-au-Pont**			23 51					
24	**Charleroi-Sud**	○	[1] **22 58**	23 55	**23 58**				
130	*Namur*	○	**23 33**						
130	*Liège-Guillemins*	○	**0 20**						
140	*Ottignies*	○							

1 Zie verder tabellen 130, 125, 34.
2 Thalys vervoerbewijs verplicht.
3 Zie verder tabel 130.
4 Herkomst eveneens Oostende 19 31 als trein T 6854.
5 Herkomst De Panne 19 28.

1 Voir tableaux 130, 125, 34.
2 Billet Thalys obligatoire.
3 Voir tableau 130.
4 Origine également Ostende 19 31 comme train T 6854.
5 Origine La Panne 19 28.

CHARLEROI SUD - WAVRE

train direct tous les week-ends et jours fériés en période touristique

118

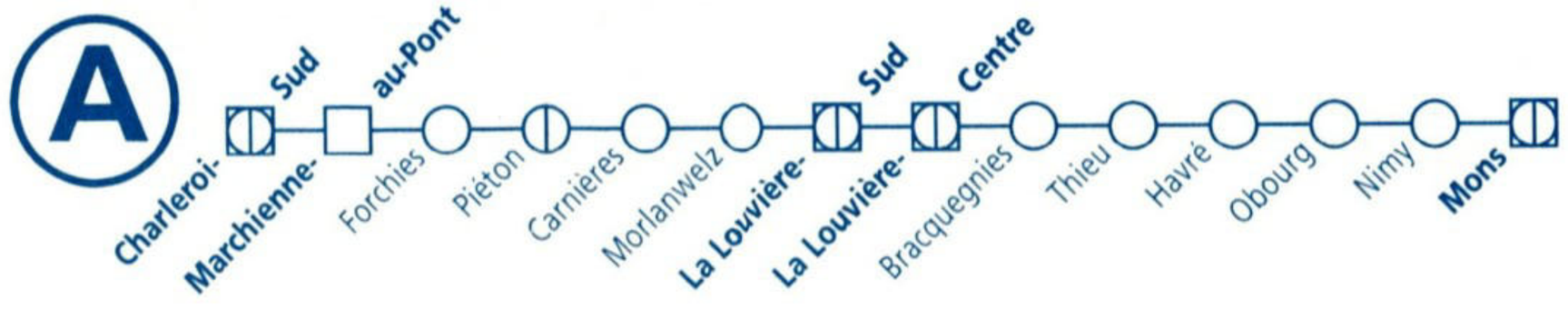

tab km		IR k 3804	L 4455	IR k 3805	IC D 927	L 4456	IR k 3806	IC D 928	P 7773	L 4457	IR k 3807	P 7774	P 7776	9496	IC D 929	T 6904	L 4458	L 4458	IR k 3808	IC D 930	L 4459
			2			4							▲	5		7 ✲ 8	10	✲			
140	*Ottignies*				*5 08*	*5 08*					*6 22*							*7 22*	*7 22*		
125	*Liège-Guillemins*							**5 52**		*5 52*	*5 52*				**6 52**	*6 52*	*6 52*	*6 52*	*6 52*	**7 52**	*7 52*
130	*Namur*							**6 32**		*6 32*	*6 32*		*6 56*	**7 29**	**7 32**	*7 32*	*7 32*	*7 32*	*7 32*	**8 32**	*8 32*
0	**Charleroi-Sud**	**4 22**	5 05	**5 22**	**6 02**	6 05	**6 22**	**7 02**		7 05	**7 22**		7 35	**7 59**	**8 02**	8 04	8 05	8 08	**8 22**	**9 02**	9 05
4	**Marchienne-au-Pont**	**4 27**	5 10	**5 27**		6 10	**6 27**			7 10	**7 27**		7 40			8 09	8 10	8 12	**8 27**		9 10
10	Forchies		5 15			6 15				7 15			7 45				8 15	8 17			9 15
13	Piéton		5 19			6 19				7 19			7 49				8 19	8 20			9 19
15	Carnières		5 22			6 22				7 22			7 52				8 22	8 23			9 22
17	Morlanwelz		5 25			6 25				7 25			7 57				8 25	8 26			9 25
22	**La Louvière-Sud** ○	**4 39**	5 29	**5 39**	**6 18**	6 29	**6 39**	**7 18**		7 29	**7 39**		8 01		**8 18**	8 22	8 29	8 30	**8 39**	**9 18**	9 29
108	*La Louvière-Centre*		*5 09*		*6 09*	*6 23*	*6 27*	*7 09*		*7 23*	*7 27*				*8 09*	*8 09*	*8 23*	*8 23*	*8 27*	*9 09*	*9 23*
22	**La Louvière-Sud**	**4 40**	5 30	**5 40**	**6 20**	6 30	**6 40**	**7 20**		7 30	**7 40**		8 02		**8 20**	8 23	8 30	8 31	**8 40**	**9 20**	9 30
24	**La Louvière-Centre** ○		5 33			6 33				7 33			8 06				8 33	8 34			9 33
108	*Braine-le-Comte* ○		*5 56*			*6 56*				*7 56*							*8 56*	*8 56*			*9 56*
108	*Halle* ○		*6 09*			*7 09*				*8 09*							*9 09*	*9 09*			*10 09*
108	*Bruxelles-Midi/Zuid* ○		*6 20*			*7 20*				*8 20*							*9 20*	*9 20*			*10 20*
108	*Bruxelles-Centr.* ○		*6 25*			*7 27*				*8 26*							*9 26*	*9 26*			*10 26*
108	*Brussel-Nord/Noord* ○		*6 29*			*7 31*				*8 30*							*9 30*	*9 30*			*10 30*
117	*Charleroi-Sud*								*6 26*			*7 05*									
117	*Luttre*								*6 45*			7 31									
117	*Manage*								7 10			7 47									
0	**La Louvière-Centre**								7 24			7 56									
5	Bracquegnies	**4 44**		**5 44**			**6 44**		7 28		**7 44**								**8 44**		
7	Thieu	**4 47**		**5 47**			**6 47**		7 31		**7 47**								**8 47**		
9	Havré	**4 50**		**5 50**			**6 50**		7 34		**7 50**								**8 50**		
13	Obourg	**4 53**		**5 53**			**6 53**		7 38		**7 53**								**8 53**		
17	Nimy	**4 57**		**5 57**			**6 57**		7 42		**7 57**								**8 57**		
19	**Mons** ○	1 **5 00**		3 **6 00**	1 **6 32**		3 **7 00**	3 **7 32**	7 45		1 **8 00**	8 08		6 **8 25**	3 **8 32**	9 8 35			1 **9 00**	3 **9 32**	
78	*Saint-Ghislain* ○	**5 13**		**6 13**	*6 50*		**7 13**	*7 49*	*8 13*		**8 13**	*8 26*				8 44			**9 13**		
78	*Tournai* ○	**5 43**		**6 43**	**6 57**		**7 43**	**7 57**	*8 43*		**8 43**			*8 57*	**8 57**	9 05			**9 43**	**9 57**	
92	*Ath* ○				*7 09*			*8 09*						*9 09*	*9 09*	*9 09*				*10 09*	
96	*Paris-Nord* ○											*9 47*		**9 47**							
96	*Bruxelles-Midi/Zuid* ○	*5 54*		*6 54*	*7 26*		*7 54*	*8 26*	*8 54*		*8 54*			*9 26*	*9 26*	*9 26*			*9 54*	*10 26*	
96	*Bruxelles-Centr.* ○	*6 00*		*7 00*	*7 33*		*8 00*	*8 33*	*9 00*		*9 00*			*9 33*	*9 33*	*9 33*			*10 00*	*10 33*	
96	*Brussel-Nord/Noord* ○	*6 04*		*7 04*	*7 37*		*8 04*	*8 37*	*9 04*		*9 04*			*9 37*	*9 37*	*9 37*			*10 04*	*10 37*	

tab km		IR k 3809	IC D 931	L 4460	IR k 3810	IC D 932	L 4461	IR k 3811	IC D 933	L 4462	IR k 3812	IC D 934	L 4463	IR k 3813	IC D 935	L 4464	IR k 3814	9498	IC D 936	L 4465	IR k 3815
																		5			
140	*Ottignies*	*8 22*			*9 22*			*10 22*			*11 22*			*12 22*			*13 22*				*14 22*
125	*Liège-Guillemins*	*7 52*	**8 52**	*8 52*	*8 52*	**9 52**	*9 52*	*9 52*	**10 52**	*10 52*	*10 52*	**11 52**	*11 52*	*11 52*	**12 52**	*12 52*	*12 52*		**13 52**	*13 52*	*13 52*
130	*Namur*	*8 32*	**9 32**	*9 32*	*9 32*	**10 32**	*10 32*	*10 32*	**11 32**	*11 32*	*11 32*	**12 32**	*12 32*	*12 32*	**13 32**	*13 32*	*13 32*	**14 29**	**14 32**	*14 32*	*14 32*
0	**Charleroi-Sud**	**9 22**	**10 02**	10 05	**10 22**	**11 02**	11 05	**11 22**	**12 02**	12 05	**12 22**	**13 02**	13 05	**13 22**	**14 02**	14 05	**14 22**	**14 59**	**15 02**	15 05	**15 22**
4	**Marchienne-au-Pont**	**9 27**	|	10 10	**10 27**	|	11 10	**11 27**	|	12 10	**12 27**	|	13 10	**13 27**	|	14 10	**14 27**	|	|	15 10	**15 27**
10	Forchies	|	|	10 15	|	|	11 15	|	|	12 15	|	|	13 15	|	|	14 15	|	|	|	15 15	|
13	Piéton	|	|	10 19	|	|	11 19	|	|	12 19	|	|	13 19	|	|	14 19	|	|	|	15 19	|
15	Carnières	|	|	10 22	|	|	11 22	|	|	12 22	|	|	13 22	|	|	14 22	|	|	|	15 22	|
17	Morlanwelz	|	|	10 25	|	|	11 25	|	|	12 25	|	|	13 25	|	|	14 25	|	|	|	15 25	|
22	**La Louvière-Sud** ○	**9 39**	**10 18**	10 29	**10 39**	**11 18**	11 29	**11 39**	**12 18**	12 29	**12 39**	**13 18**	13 29	**13 39**	**14 18**	14 29	**14 39**	|	**15 18**	15 29	**15 39**
108	*La Louvière-Centre*	*9 27*	*10 09*	*10 23*	*10 27*	*11 09*	*11 23*	*11 27*	*12 09*	*12 23*	*12 27*	*13 09*	*13 23*	*13 27*	*14 09*	*14 23*	*14 27*		*15 09*	*15 23*	*15 27*
22	**La Louvière-Sud**	**9 40**	**10 20**	10 30	**10 40**	**11 20**	11 30	**11 40**	**12 20**	12 30	**12 40**	**13 20**	13 30	**13 40**	**14 20**	14 30	**14 40**	|	**15 20**	15 30	**15 40**
24	**La Louvière-Centre** ○			10 33			11 33			12 33			13 33			14 33				15 33	
108	*Braine-le-Comte* ○			*10 56*			*11 56*			*12 56*			*13 56*			*14 56*				*15 56*	
108	*Halle* ○			*11 09*			*12 09*			*13 09*			*14 09*			*15 09*				*16 09*	
108	*Bruxelles-Brussel* Midi/Zuid ○			*11 20*			*12 20*			*13 20*			*14 20*			*15 20*				*16 20*	
108	*Bruxelles-Brussel* Centr. ○			*11 26*			*12 26*			*13 26*			*14 26*			*15 26*				*16 24*	
108	*Bruxelles-Brussel* Nord/Noord ○			*11 30*			*12 30*			*13 30*			*14 30*			*15 30*				*16 28*	
117	*Charleroi-Sud*																				
117	*Luttre*																				
117	*Manage*																				
0	**La Louvière-Centre**																				
5	Bracquegnies	**9 44**	|		**10 44**	|		**11 44**	|		**12 44**	|		**13 44**	|		**14 44**	|	|		**15 44**
7	Thieu	**9 47**	|		**10 47**	|		**11 47**	|		**12 47**	|		**13 47**	|		**14 47**	|	|		**15 47**
9	Havré	**9 50**	|		**10 50**	|		**11 50**	|		**12 50**	|		**13 50**	|		**14 50**	|	|		**15 50**
13	Obourg	**9 53**	|		**10 53**	|		**11 53**	|		**12 53**	|		**13 53**	|		**14 53**	|	|		**15 53**
17	Nimy	**9 57**	|		**10 57**	|		**11 57**	|		**12 57**	|		**13 57**	|		**14 57**	|	|		**15 57**
19	**Mons** ○	**1** **10 00**	**3** **10 32**		**1** **11 00**	**3** **11 32**		**1** **12 00**	**3** **12 32**		**1** **13 00**	**1** **13 32**		**1** **14 00**	**3** **14 32**		**1** **15 00**	**6** **15 25**	**3** **15 32**		**3** **16 00**
78	*Saint-Ghislain* ○	**10 13**			**11 17**			**12 13**			**13 13**			**14 13**			**15 13**				**16 13**
78	*Tournai* ○	**10 43**	**10 57**		**11 47**	**11 57**		**12 43**	**12 57**		**13 43**	**13 57**		**14 43**	**14 57**		**15 43**	*15 57*	**15 57**		**16 43**
92	*Ath* ○		*11 09*			*12 09*			*13 09*			*14 09*			*15 09*			*16 09*	*16 09*		
96	*Paris-Nord* ○																	**16 47**			
96	*Bruxelles-Brussel* Midi/Zuid ○	*10 54*	*11 26*		*11 54*	*12 26*		*12 54*	*13 26*		*13 54*	*14 26*		*14 54*	*15 26*		*15 54*	*16 26*	*16 26*		*16 54*
96	*Bruxelles-Brussel* Centr. ○	*11 00*	*11 33*		*12 00*	*12 33*		*13 00*	*13 33*		*14 00*	*14 33*		*15 00*	*15 33*		*16 00*	*16 33*	*16 33*		*17 00*
96	*Bruxelles-Brussel* Nord/Noord ○	*11 04*	*11 37*		*12 04*	*12 37*		*13 04*	*13 37*		*14 04*	*14 37*		*15 04*	*15 37*		*16 04*	*16 37*	*16 37*		*17 04*

1 Zie verder tabel 78.
2 Rijdt verder naar Luttre als trein P 7754.
3 Zie verder tabellen 78, 94.
4 Rijdt verder naar Luttre als trein P 7755.
5 Thalys vervoerbewijs verplicht.
6 Zie verder tabel 96.
7 Bestemming eveneens Oostende 10 29 als trein T 6804 (Kortrijk V. 9 40).
8 Bestemming De Panne 10 32.
9 Zie verder tabellen 78, 94, 75, 66, 73.
10 Rijdt niet tijdens de rijperiode van de toeristentreinen.

1 Voir tableau 78.
2 Continue vers Luttre comme train P 7754.
3 Voir tableaux 78, 94.
4 Continue vers Luttre comme train P 7755.
5 Billet Thalys obligatoire.
6 Voir tableau 96.
7 Destination également Ostende 10 29 comme train T 6804 (Courtrai D. 9 40).
8 Destination La Panne 10 32.
9 Voir tableaux 78, 94, 75, 66, 73.
10 Ne circule pas pendant la période de circulation des trains touristiques.

118

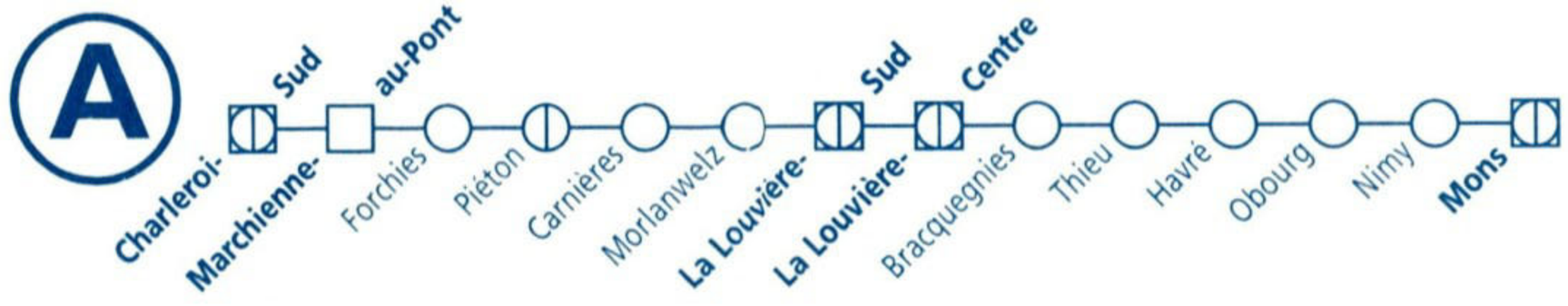

tab km			IC D 937	L 4466	IR k 3816	P 8874	IC D 938	L 4467	IR k 3817	P 8875	IC D 939	L 4468	IR k 3818	IC D 940	L 4469	IR k 3819	IC D 941	L 4470	IR k 3820	IC D 942	L 4471	IR k 3821
				2		▲		4		▲												
140	*Ottignies*				*15 22*		*15 57*		*16 22*		*16 57*		*17 22*	*17 57*		*18 22*			*19 22*			*20 22*
125	*Liège-Guillemins*		**14 52**	*14 52*	*14 52*		**15 52**	*15 52*	*15 52*		**16 52**	*16 52*	*16 52*	**17 52**	*17 52*	*17 52*	**18 52**	*18 52*	*18 52*	**19 52**	*19 52*	*19 52*
130	*Namur*		**15 32**	*15 32*	*15 32*		**16 32**	*16 32*	*16 32*		**17 32**	*17 32*	*17 32*	**18 32**	*18 32*	*18 32*	**19 32**	*19 32*	*19 32*	**20 32**	*20 32*	*20 32*
0	**Charleroi-Sud**		**16 02**	16 05	**16 22**		**17 02**	17 05	**17 22**		**18 02**	18 05	**18 22**	**19 02**	19 05	**19 22**	**20 02**	20 05	**20 22**	**21 02**	21 05	**21 22**
4	**Marchienne-au-Pont**			16 10	**16 27**			17 10	**17 27**			18 10	**18 27**		19 10	**19 27**		20 10	**20 27**		21 10	**21 27**
10	Forchies			16 15				17 15				18 15			19 15			20 15			21 15	
13	Piéton			16 19				17 19				18 19			19 19			20 19			21 19	
15	Carnières			16 22				17 22				18 22			19 22			20 22			21 22	
17	Morlanwelz			16 25				17 25				18 25			19 25			20 25			21 25	
22	**La Louvière-Sud**	○	**16 18**	16 29	**16 39**		**17 18**	17 29	**17 39**		**18 18**	18 29	**18 39**	**19 18**	19 29	**19 39**	**20 18**	20 29	**20 39**	**21 18**	21 29	**21 39**
108	*La Louvière-Centre*		*16 09*	*16 23*	*16 27*		*17 09*	*17 23*	*17 27*		*18 09*	*18 23*	*18 27*	*19 09*	*19 23*	*19 27*	*20 09*	*20 23*	*20 27*	*21 09*	*21 23*	*21 27*
22	**La Louvière-Sud**		**16 20**	16 30	**16 40**		**17 20**	17 30	**17 40**		**18 20**	18 30	**18 40**	**19 20**	19 30	**19 40**	**20 20**	20 30	**20 40**	**21 20**	21 30	**21 40**
24	**La Louvière-Centre**	○		16 33				17 33				18 33			19 33			20 33			21 33	
108	*Braine-le-Comte*	○		*16 56*				*17 56*				*18 56*			*19 56*			*20 56*			*21 56*	
108	*Halle*	○		*17 09*				*18 09*				*19 09*			*20 09*			*21 09*			*22 09*	
108	*Bruxelles-Brussel* Midi/Zuid	○		*17 20*				*18 20*				*19 20*			*20 20*			*21 20*			*22 20*	
108	*Bruxelles-Brussel* Centr.	○		*17 27*				*18 24*				*19 26*			*20 26*			*21 26*			*22 26*	
108	*Bruxelles-Brussel* Nord/Noord	○		*17 31*				*18 28*				*19 30*			*20 30*			*21 30*			*22 30*	
117	*Charleroi-Sud*					16 11																
117	*Luttre*					16 27				*17 17*												
117	*Manage*					16 43				*17 33*												
0	**La Louvière-Centre**					16 52				18 03												
5	Bracquegnies				**16 44**	16 56			**17 44**	18 07			**18 44**			**19 44**			**20 44**			**21 44**
7	Thieu				**16 47**	16 59			**17 47**	18 10			**18 47**			**19 47**			**20 47**			**21 47**
9	Havré				**16 50**	17 02			**17 50**	18 13			**18 50**			**19 50**			**20 50**			**21 50**
13	Obourg				**16 53**	17 05			**17 53**	18 16			**18 53**			**19 53**			**20 53**			**21 53**
17	Nimy				**16 57**	17 09			**17 57**	18 20			**18 57**			**19 57**			**20 57**			**21 57**
19	**Mons**	○	1 **16 32**		3 **17 00**	17 12	1 **17 32**		3 **18 00**	18 23	1 **18 32**		3 **19 00**	1 **19 32**		3 **20 00**	1 **20 32**		3 **21 00**	1 **21 32**		3 **22 00**
78	*Saint-Ghislain*	○	*16 50*		**17 13**	*17 38*	*17 52*		**18 13**				**19 13**			**20 13**			**21 13**			**22 13**
78	*Tournai*	○	**16 57**		**17 43**	*17 58*	**17 58**		**18 43**	*18 57*	**18 57**		**19 43**	**19 57**		**20 43**	**20 57**		**21 43**	**21 57**		**22 43**
92	*Ath*	○	*17 09*				*18 09*			*19 09*	*19 09*			*20 09*			*21 09*			*22 09*		
96	*Paris-Nord*	○																				
96	*Bruxelles-Brussel* Midi/Zuid	○	*17 26*		*17 54*		*18 26*		*18 54*	*19 28*	*19 28*		*19 54*	*20 26*		*20 54*	*21 26*		*21 54*	*22 26*		*22 54*
96	*Bruxelles-Brussel* Centr.	○	*17 33*		*18 00*		*18 33*		*19 00*	*19 33*	*19 33*		*20 00*	*20 33*		*21 00*	*21 33*		*22 00*	*22 33*		*23 00*
96	*Bruxelles-Brussel* Nord/Noord	○	*17 37*		*18 04*		*18 37*		*19 04*	*19 37*	*19 37*		*20 04*	*20 37*		*21 04*	*21 37*		*22 04*	*22 37*		*23 04*

tab km			IC D 943	L 4472	IR k 3822	IC D 944	L 4473		
140	*Ottignies*				*21 22*				
125	*Liège-Guillemins*		**20 52**	*20 52*	*20 52*	**21 52**	*21 52*		
130	*Namur*		**21 32**	*21 32*	*21 32*	**22 32**	*22 32*		
0	**Charleroi-Sud**		**22 02**	22 05	**22 22**	**23 02**	23 05		
4	**Marchienne-au-Pont**			22 10	**22 27**		23 10		
10	Forchies			22 15			23 15		
13	Piéton			22 19			23 19		
15	Carnières			22 22			23 22		
17	Morlanwelz			22 25			23 25		
22	**La Louvière-Sud**	○	**22 18**	22 29	**22 39**	**23 18**	23 29		
108	*La Louvière-Centre*		*22 09*	*22 23*	*22 27*	*23 09*	*23 09*		
22	**La Louvière-Sud**		**22 20**	22 30	**22 40**	**23 20**	23 30		
24	**La Louvière-Centre**	○		22 33			23 33		
108	*Braine-le-Comte*	○		*22 56*					
108	*Halle*	○		*23 09*					
108	*Bruxelles-Brussel* *Midi/Zuid*	○		*23 20*					
108	*Bruxelles-Brussel* *Centr.*	○		*23 26*					
108	*Bruxelles-Brussel* *Nord/Noord*	○		*23 30*					
117	*Charleroi-Sud*								
117	*Luttre*								
117	*Manage*								
0	**La Louvière-Centre**								
5	Bracquegnies				**22 44**				
7	Thieu				**22 47**				
9	Havré				**22 50**				
13	Obourg				**22 53**				
17	Nimy				**22 57**				
19	**Mons**	○	3 **22 32**		**23 00**	**23 32**			
78	*Saint-Ghislain*	○	**22 45**		*23 26*				
78	*Tournai*	○	**23 15**						
92	*Ath*	○							
96	*Paris-Nord*	○							
96	*Bruxelles-Brussel* *Midi/Zuid*	○	*23 26*						
96	*Bruxelles-Brussel* *Centr.*	○	*23 33*						
96	*Bruxelles-Brussel* *Nord/Noord*	○	*23 37*						

1 Zie verder tabellen 78, 94.
2 Rijdt verder naar Luttre als trein P 8754.
3 Zie verder tabel 78.
4 Rijdt verder naar Luttre als trein P 8755.

1 Voir tableaux 78, 94.
2 Continue vers Luttre comme train P 8754.
3 Voir tableau 78.
4 Continue vers Luttre comme train P 8755.

CHATELET - CHARLEROI - MONS - TOURNAI → OSTENDE

train direct tous les week-ends et jours fériés en période touristique

122

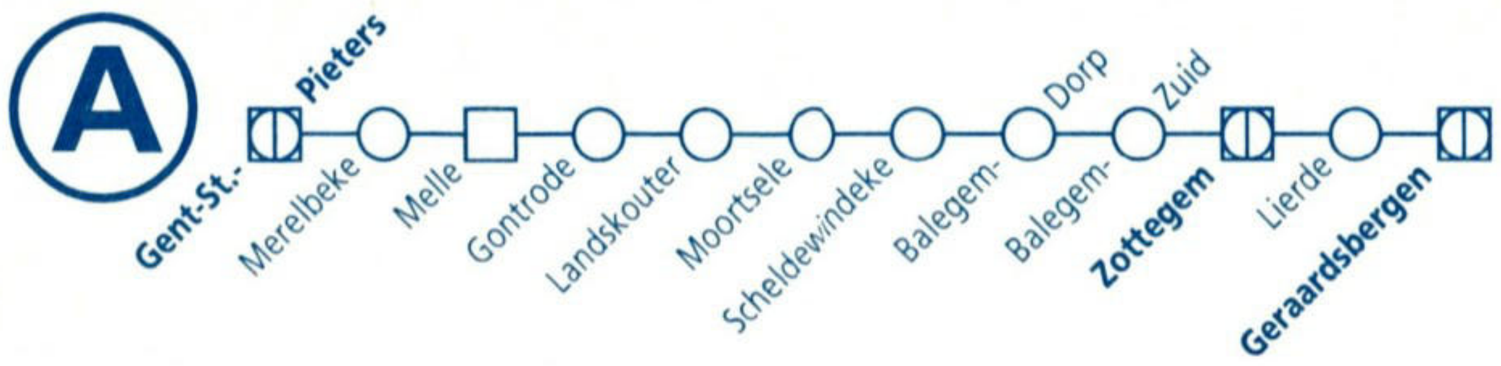

122

tab km			L 1855	L 1856	P 7981 ▲	L 1857	P 7983	L 1858	L 1859	L 1860	L 1861	L 1862	L 1863	L 1864	L 1865	L 1866	P 8980	P 8982	P 8984 ▲	L 1867	P 8986	L 1868
50a	*Brussel-Bruxelles*	*Noord/Nord*				*6 26*		*7 26*	*8 26*	*9 26*	*10 26*	*11 26*	*12 26*	*13 26*	*14 26*	*15 26*		*15 47*	*16 16*	*16 28*	*16 59*	*17 26*
50a		*Centr.*				*6 30*		*7 30*	*8 30*	*9 30*	*10 30*	*11 30*	*12 30*	*13 30*	*14 30*	*15 30*		*15 51*	*16 20*	*16 33*	*17 03*	*17 30*
50a		*Zuid/Midi*				*6 36*		*7 36*	*8 36*	*9 36*	*10 36*	*11 36*	*12 36*	*13 36*	*14 36*	*15 36*		*16 00*	*16 26*	*16 41*	*17 08*	*17 36*
0	**Gent-Sint-Pieters**		5 10	6 12	6 37	7 12	7 37	8 12	9 12	10 12	11 12	12 12	13 12	14 12	15 12	16 12	16 30	16 38	17 06	17 12	17 40	18 12
5	Merelbeke		5 15	6 17	6 42	7 17	7 42	8 17	9 17	10 17	11 17	12 17	13 17	14 17	15 17	16 17	|	16 43	|	17 17	17 45	18 17
8	Melle		5 19	6 21	6 46	7 21	7 46	8 21	9 21	10 21	11 21	12 21	13 21	14 21	15 21	16 21	|	16 46	|	17 21	17 48	18 21
11	Gontrode		5 23	6 25	6 50	7 25	7 49	8 25	9 25	10 25	11 25	12 25	13 25	14 25	15 25	16 25	|	16 50	|	17 25	17 52	18 25
12	Landskouter		|	|	6 52	|	7 51	|	|	|	|	|	|	|	|	|	16 52	|	|	17 54	|
14	Moortsele		5 27	6 29	6 55	7 29	7 54	8 29	9 29	10 29	11 29	12 29	13 29	14 29	15 29	16 29	|	16 55	|	17 29	17 57	18 29
16	Scheldewindeke		5 30	6 32	6 58	7 32	7 57	8 32	9 32	10 32	11 32	12 32	13 32	14 32	15 32	16 32	|	16 58	|	17 32	18 00	18 32
18	Balegem-Dorp		5 33	6 35	7 02	7 35	8 00	8 35	9 35	10 35	11 35	12 35	13 35	14 35	15 35	16 35	|	17 01	|	17 35	18 04	18 35
20	Balegem-Zuid		5 37	6 39	7 06	7 39	8 04	8 39	9 39	10 39	11 39	12 39	13 39	14 39	15 39	16 39	|	17 05	|	17 39	18 08	18 39
23	**Zottegem**	○	5 41	6 43	7 10	7 43	8 08	8 43	9 43	10 43	11 43	12 43	13 43	14 43	15 43	16 43	16 51	17 09	17 26	17 43	18 12	18 43
89	*Brussel-Bruxelles*	*Zuid/Midi* ○	*6 36*	*7 18*	*8 03*	*8 16*	*9 03*	*9 16*	*10 16*	*11 16*	*12 16*	*13 16*	*14 16*	*15 16*	*16 16*	*17 16*	*18 04*	*18 04*	*18 16*	*18 16*	*19 03*	*19 16*
89		*Centr.* ○	*6 42*	*7 23*	*8 09*	*8 21*	*9 09*	*9 22*	*10 22*	*11 22*	*12 22*	*13 22*	*14 22*	*15 22*	*16 22*	*17 22*	*18 09*	*18 09*	*18 22*	*18 22*	*19 09*	*19 22*
89		*Noord/Nord* ○	*6 46*	*7 27*	*8 14*	*8 25*	*9 13*	*9 26*	*10 26*	*11 26*	*12 26*	*13 26*	*14 26*	*15 26*	*16 26*	*17 26*	*18 13*	*18 13*	*18 26*	*18 26*	*19 13*	*19 26*
23	**Zottegem**		5 49	6 49		7 49	8 16	8 49	9 49	10 49	11 49	12 49	13 49	14 49	15 49	16 50		17 16	17 30	17 49	18 16	18 49
31	Lierde		5 56	6 56		7 56	8 23	8 56	9 56	10 56	11 56	12 56	13 56	14 56	15 56	16 57		17 23	17 37	17 56	18 23	18 56
37	**Geraardsbergen**	○	6 03	7 03		8 03	8 30	9 03	10 03	11 03	12 03	13 03	14 03	15 03	16 03	17 04		17 30	17 44	18 03	18 30	19 03

GENT

B-Dagtrip 118

Gent en op de Leie (met maaltijd)

tab km			L 1869	L 1870	L 1871	L 1872	L 1873		
50a	*Brussel-Bruxelles*	*Noord/Nord*	*18 26*	*19 26*	*20 26*	*21 26*	*22 26*		
50a		*Centr.*	*18 30*	*19 30*	*20 30*	*21 30*	*22 30*		
50a		*Zuid/Midi*	*18 36*	*19 36*	*20 36*	*21 36*	*22 36*		
0	**Gent-Sint-Pieters**		19 12	20 12	21 12	22 12	23 12		
5	Merelbeke		19 17	20 17	21 17	22 17	23 17		
8	Melle		19 21	20 21	21 21	22 21	23 21		
11	Gontrode		19 25	20 25	21 25	22 25	23 25		
12	Landskouter		|	|	|	|	|		
14	Moortsele		19 29	20 29	21 29	22 29	23 29		
16	Scheldewindeke		19 32	20 32	21 32	22 32	23 32		
18	Balegem-Dorp		19 35	20 35	21 35	22 35	23 35		
20	Balegem-Zuid		19 39	20 39	21 39	22 39	23 39		
23	**Zottegem**	○	19 43	20 43	21 43	22 43	23 43		
89	*Brussel-Bruxelles*	*Zuid/Midi* ○	*20 16*	*21 16*	*22 16*	*23 20*			
89		*Centr.* ○	*20 22*	*21 22*	*22 22*	*23 24*			
89		*Noord/Nord* ○	*20 26*	*21 26*	*22 26*	*23 28*			
23	**Zottegem**		19 49	20 49	21 49	22 49	23 44		
31	Lierde		19 56	20 56	21 56	22 56	23 51		
37	**Geraardsbergen**	○	20 03	21 03	22 03	23 03	23 58		

BERGEN

Op culturele ontdekking

B-Dagtrip 126*

122

122

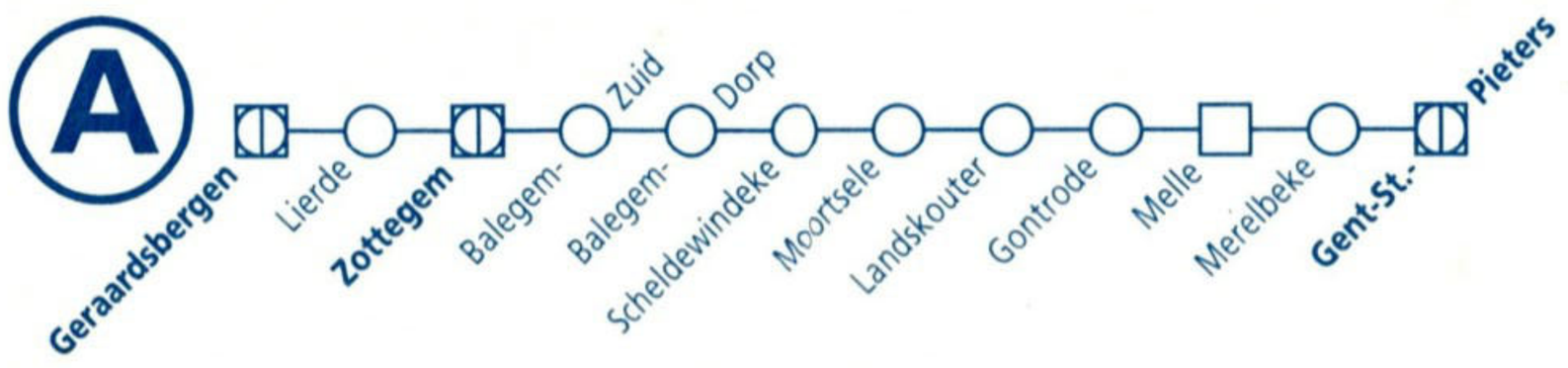

tab km			L 1875	L 1876	P 7980	P 7982 ▲	L 1877	P 7984	P 7986	L 1878	L 1879	L 1880	L 1881	L 1882	L 1883	L 1884	L 1885	L 1886	P 8981	L 1887	P 8983 ▲	L 1888
0	**Geraardsbergen**		4 57	5 51	6 19	6 46	6 54		7 34	7 57	8 57	9 57	10 57	11 57	12 57	13 57	14 57	15 57	16 26	16 57		17 57
6	Lierde		5 04	5 58	6 26	6 53	7 00		7 41	8 04	9 04	10 04	11 04	12 04	13 04	14 04	15 04	16 04	16 33	17 04		18 04
14	**Zottegem**	○	5 11	6 05	6 34	7 00	7 08		7 48	8 11	9 11	10 11	11 11	12 11	13 11	14 11	15 11	16 11	16 40	17 11		18 11
89	*Brussel-Bruxelles*	*Noord/Nord*		*5 32*		*5 47*	*6 34*		*6 47*	*7 34*	*8 34*	*9 34*	*10 34*	*11 34*	*12 34*	*13 34*	*14 34*	*15 34*	*15 59*	*16 34*	*16 44*	*17 34*
89		*Centr.*		*5 36*		*5 51*	*6 38*		*6 51*	*7 38*	*8 38*	*9 38*	*10 38*	*11 38*	*12 38*	*13 38*	*14 38*	*15 38*	*16 03*	*16 38*	*16 48*	*17 38*
89		*Zuid/Midi*		*5 40*		*5 57*	*6 44*		*6 56*	*7 44*	*8 44*	*9 44*	*10 44*	*11 44*	*12 44*	*13 44*	*14 44*	*15 44*	*16 09*	*16 44*	*16 53*	*17 44*
14	**Zottegem**		5 17	6 17	6 42	7 02	7 17	7 40	7 54	8 17	9 17	10 17	11 17	12 17	13 17	14 17	15 17	16 17	16 52	17 17	17 38	18 17
17	Balegem-Zuid		5 21	6 21	6 46	|	7 21	7 44	|	8 21	9 21	10 21	11 21	12 21	13 21	14 21	15 21	16 21	16 56	17 21	17 42	18 21
19	Balegem-Dorp		5 25	6 25	6 50	|	7 25	7 48	|	8 25	9 25	10 25	11 25	12 25	13 25	14 25	15 25	16 25	16 59	17 25	17 46	18 25
21	Scheldewindeke		5 28	6 28	6 53	|	7 28	7 52	|	8 28	9 28	10 28	11 28	12 28	13 28	14 28	15 28	16 28	17 02	17 28	17 50	18 28
23	Moortsele		5 31	6 31	6 56	|	7 31	7 55	|	8 31	9 31	10 31	11 31	12 31	13 31	14 31	15 31	16 31	17 05	17 31	17 54	18 31
25	Landskouter		|	|	6 59	|	|	7 58	|	|	|	|	|	|	|	|	|	17 07	|	17 57	|
26	Gontrode		5 35	6 35	7 02	|	7 35	8 00	|	8 35	9 35	10 35	11 35	12 35	13 35	14 35	15 35	16 35	17 10	17 35	18 00	18 35
29	Melle		5 39	6 39	7 06	|	7 39	8 04	|	8 39	9 39	10 39	11 39	12 39	13 39	14 39	15 39	16 39	|	17 39	18 04	18 39
32	Merelbeke		5 43	6 43	7 11	|	7 43	8 08	|	8 43	9 43	10 43	11 43	12 43	13 43	14 43	15 43	16 43	|	17 43	18 08	18 43
37	**Gent-Sint-Pieters**	○	5 48	6 48	7 16	7 24	7 48	8 13	8 16	8 48	9 48	10 48	11 48	12 48	13 48	14 48	15 48	16 48	17 20	17 48	18 13	18 48
50a	*Brussel-Bruxelles*	*Zuid/Midi* ○	*6 24*	*7 24*	*7 52*	*8 00*	*8 24*	*8 52*	*8 52*	*9 24*	*10 24*	*11 24*	*12 24*	*13 24*	*14 24*	*15 24*	*16 24*	*17 24*	*17 52*	*18 24*	*18 52*	*19 24*
50a		*Centr.* ○	*6 30*	*7 30*	*7 57*	*8 10*	*8 30*	*8 57*	*8 57*	*9 30*	*10 30*	*11 30*	*12 30*	*13 30*	*14 30*	*15 30*	*16 30*	*17 30*	*17 57*	*18 30*	*18 57*	*19 30*
50a		*Noord/Nord* ○	*6 34*	*7 34*	*8 01*	*8 14*	*8 34*	*9 01*	*9 01*	*9 34*	*10 34*	*11 34*	*12 34*	*13 34*	*14 34*	*15 34*	*16 34*	*17 34*	*18 01*	*18 34*	*19 01*	*19 34*

OOSTENDE — B-Dagtrip 186

Bezoek aan het opleidingsschip Mercator en het Domein Raversijde

tab km			L 1889	L 1890	L 1891	L 1892			
0	**Geraardsbergen**		18 57	19 57	20 57	21 57			
6	Lierde		19 04	20 04	21 04	22 04			
14	**Zottegem**	○	19 11	20 11	21 11	22 11			
89	*Brussel-Bruxelles*	*Noord/Nord*	*18 34*	*19 34*	*20 34*	*21 34*			
89		*Centr.*	*18 38*	*19 38*	*20 38*	*21 38*			
89		*Zuid/Midi*	*18 44*	*19 44*	*20 44*	*21 44*			
14	**Zottegem**		19 17	20 17	21 17	22 17			
17	Balegem-Zuid		19 21	20 21	21 21	22 21			
19	Balegem-Dorp		19 25	20 25	21 25	22 25			
21	Scheldewindeke		19 28	20 28	21 28	22 28			
23	Moortsele		19 31	20 31	21 31	22 31			
25	Landskouter		|	|	|	|			
26	Gontrode		19 35	20 35	21 35	22 35			
29	Melle		19 39	20 39	21 39	22 39			
32	Merelbeke		19 43	20 43	21 43	22 43			
37	**Gent-Sint-Pieters**	○	19 48	20 48	21 48	22 48			
50a	*Brussel-Bruxelles*	*Zuid/Midi* ○	*20 24*	*21 24*	*22 24*	*23 24*			
50a		*Centr.* ○	*20 30*	*21 30*	*22 30*				
50a		*Noord/Nord* ○	*20 34*	*21 34*	*22 34*				

BRUSSEL

Walviswereld Greenpeace

B-Dagtrip 172*

123

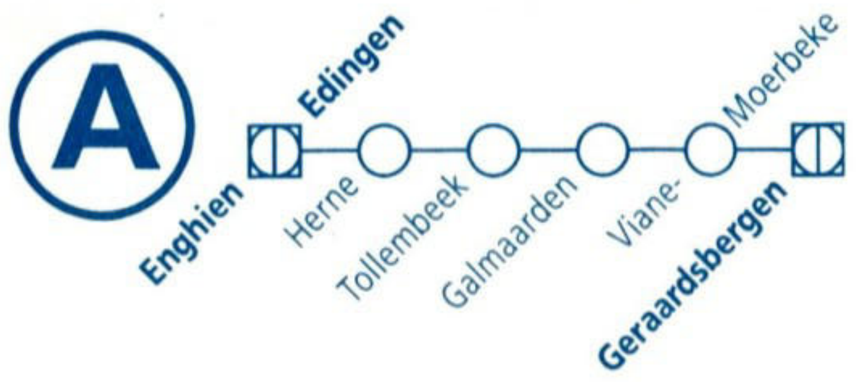

123

tab km			IR d 3026	IR d 3027	P 7570	IR d 3028	IR d 3029	IR d 3030	IR d 3031	IR d 3032	IR d 3033	IR d 3034	IR d 3035	IR d 3036	P 8571	P 8572
94	*Brussel-Bruxelles*	*Noord/Nord*	5 18	6 19		7 19	8 19	9 19	10 19	11 19	12 19	13 19	14 19	15 19	*15 34*	16 08
94		*Centr.*	5 22	6 23		7 23	8 23	9 23	10 23	11 23	12 23	13 23	14 23	15 23	*15 39*	16 12
94		*Zuid/Midi*	5 28	6 28		7 28	8 28	9 28	10 28	11 28	12 28	13 28	14 28	15 28	*15 45*	16 17
94	*Halle*		5 42	6 42		7 42	8 42	9 42	10 42	11 42	12 42	13 42	14 42	15 42	*15 58*	16 32
0	**Enghien/Edingen**		5 57	6 57	7 34	7 57	8 57	9 57	10 57	11 57	12 57	13 57	14 57	15 57	16 17	16 43
4	Herne		6 01	7 01	7 38	8 01	9 01	10 01	11 01	12 01	13 01	14 01	15 01	16 01	16 21	16 47
6	Tollembeek		6 04	7 04	7 41	8 04	9 04	10 04	11 04	12 04	13 04	14 04	15 04	16 04	16 24	16 50
8	Galmaarden		6 07	7 07	7 44	8 07	9 07	10 07	11 07	12 07	13 07	14 07	15 07	16 07	16 27	16 54
11	Viane-Moerbeke		6 11	7 11	7 48	8 11	9 11	10 11	11 11	12 11	13 11	14 11	15 11	16 11	16 31	16 58
16	**Geraardsbergen**	○	6 15	7 15	7 52	8 15	9 15	10 15	11 15	12 15	13 15	14 15	15 15	16 15	16 35	17 03

tab km			IR d 3037	P 8574	P 8575 ▲	IR d 3038	P 8576	IR d 3039	IR d 3040	IR d 3041	IR d 3042	IR d 3043
94	*Brussel-Bruxelles*	*Noord/Nord*	16 19	16 50	*17 02*	17 19	*17 37*	18 19	19 19	20 19	21 19	22 19
94		*Centr.*	16 23	16 54	*17 06*	17 23	*17 41*	18 23	19 23	20 23	21 23	22 23
94		*Zuid/Midi*	16 28	16 59	*17 11*	17 28	*17 46*	18 28	19 28	20 28	21 28	22 28
94	*Halle*		16 42	17 13	*17 13*	17 42	*17 42*	18 42	19 42	20 42	21 42	22 42
0	**Enghien/Edingen**		16 57	17 24	17 39	17 57	18 17	18 57	19 57	20 57	21 57	22 57
4	Herne		17 01	17 28	17 43	18 01	18 21	19 01	20 01	21 01	22 01	23 01
6	Tollembeek		17 04	17 31	17 46	18 04	18 24	19 04	20 04	21 04	22 04	23 04
8	Galmaarden		17 07	17 35	17 49	18 07	18 27	19 07	20 07	21 07	22 07	23 07
11	Viane-Moerbeke		17 11	17 39	17 53	18 11	18 31	19 11	20 11	21 11	22 11	23 11
16	**Geraardsbergen**	○	17 15	17 44	17 57	18 15	18 35	19 15	20 15	21 15	22 15	23 15

123

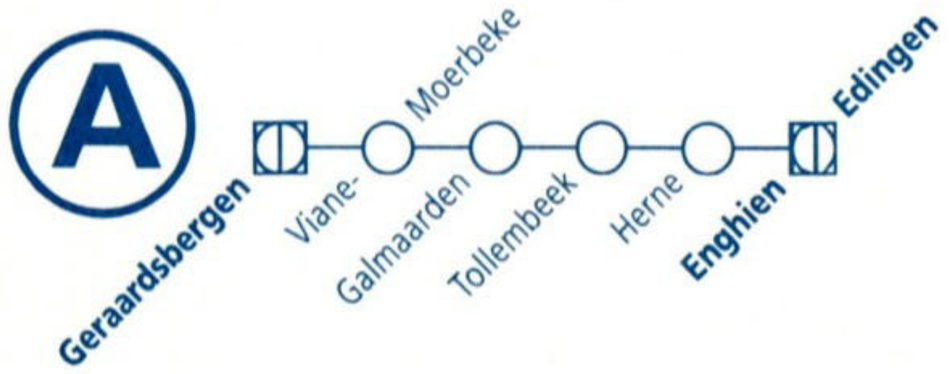

tab km			IR d 3004	P 7571	IR d 3005	P 7572	P 7573	IR d 3006	P 7574	P 7575	IR d 3007	IR d 3008	IR d 3009	IR d 3010	IR d 3011	IR d 3012
0	**Geraardsbergen**		**4 45**	5 06	**5 45**	6 15	6 28	**6 45**	7 15	7 28	**7 45**	**8 45**	**9 45**	**10 45**	**11 45**	**12 45**
5	Viane-Moerbeke		**4 49**	5 10	**5 49**	6 20	6 32	**6 49**	7 20	7 32	**7 49**	**8 49**	**9 49**	**10 49**	**11 49**	**12 49**
8	Galmaarden		**4 53**	5 14	**5 53**	6 24	6 36	**6 53**	7 24	7 36	**7 53**	**8 53**	**9 53**	**10 53**	**11 53**	**12 53**
10	Tollembeek		**4 56**	5 17	**5 56**	6 27	6 39	**6 56**	7 27	7 39	**7 56**	**8 56**	**9 56**	**10 56**	**11 56**	**12 56**
12	Herne		**4 59**	5 20	**5 59**	6 30	6 42	**6 59**	7 30	7 42	**7 59**	**8 59**	**9 59**	**10 59**	**11 59**	**12 59**
16	**Enghien/Edingen**	○	[1] **5 03**	5 24	[1] **6 03**	[2] 6 35	6 46	[1] **7 03**	[2] 7 35	7 46	[1] **8 03**	[1] **9 03**	[1] **10 03**	[1] **11 03**	[1] **12 03**	[1] **13 03**
94	*Halle*	○	**5 18**	*5 38*	**6 18**	6 46	*7 01*	**7 18**	7 47	*8 02*	**8 18**	**9 18**	**10 18**	**11 18**	**12 18**	**13 18**
94	*Brussel-Bruxelles* *Zuid/Midi*	○	**5 32**	*5 49*	**6 32**	7 00	*7 15*	**7 32**	7 59	*8 14*	**8 32**	**9 32**	**10 32**	**11 32**	**12 32**	**13 32**
94	*Brussel-Bruxelles* *Centr.*	○	**5 37**	*5 54*	**6 37**	7 05	*7 20*	**7 37**	8 04	*8 19*	**8 37**	**9 37**	**10 37**	**11 37**	**12 37**	**13 37**
94	*Brussel-Bruxelles* *Noord/Nord*	○	**5 41**	*5 58*	**6 41**	7 09	*7 24*	**7 41**	8 08	*8 23*	**8 41**	**9 41**	**10 41**	**11 41**	**12 41**	**13 41**

tab km			IR d 3013	IR d 3014	IR d 3015	P 8570 ▲	IR d 3016	IR d 3017	IR d 3018	IR d 3019	IR d 3020	IR d 3021
0	**Geraardsbergen**		**13 45**	**14 45**	**15 45**	16 15	**16 45**	**17 45**	**18 45**	**19 45**	**20 45**	**21 45**
5	Viane-Moerbeke		**13 49**	**14 49**	**15 49**	16 19	**16 49**	**17 49**	**18 49**	**19 49**	**20 49**	**21 49**
8	Galmaarden		**13 53**	**14 53**	**15 53**	16 23	**16 53**	**17 53**	**18 53**	**19 53**	**20 53**	**21 53**
10	Tollembeek		**13 56**	**14 56**	**15 56**	16 26	**16 56**	**17 56**	**18 56**	**19 56**	**20 56**	**21 56**
12	Herne		**13 59**	**14 59**	**15 59**	16 29	**16 59**	**17 59**	**18 59**	**19 59**	**20 59**	**21 59**
16	**Enghien/Edingen**	○	[1] **14 03**	[1] **15 03**	[1] **16 03**	16 33	[1] **17 03**	[1] **18 03**	[1] **19 03**	[1] **20 03**	[1] **21 03**	[1] **22 03**
94	*Halle*	○	**14 18**	**15 18**	**16 18**		**17 18**	**18 18**	**19 18**	**20 18**	**21 18**	**22 18**
94	*Brussel-Bruxelles* *Zuid/Midi*	○	**14 32**	**15 32**	**16 32**		**17 32**	**18 32**	**19 32**	**20 33**	**21 32**	**22 32**
94	*Brussel-Bruxelles* *Centr.*	○	**14 37**	**15 37**	**16 37**		**17 37**	**18 37**	**19 37**	**20 37**	**21 37**	**22 37**
94	*Brussel-Bruxelles* *Noord/Nord*	○	**14 41**	**15 41**	**16 41**		**17 41**	**18 41**	**19 41**	**20 41**	**21 41**	**22 41**

[1] Zie verder tabellen 94, 96, 36.
[2] Zie verder tabellen 94, 96.

[1] Voir tableaux 94, 96, 36.
[2] Voir tableaux 94, 96.

124

124

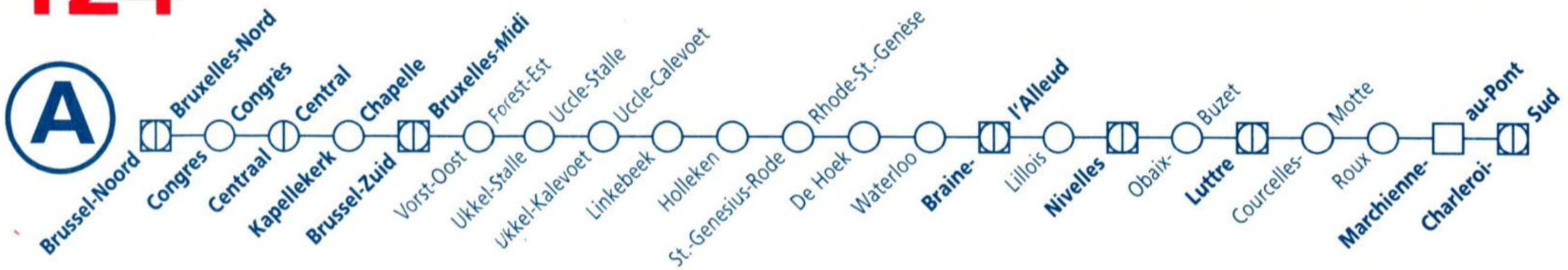

tab km			P 7105	L 4275	P 5425	IR n 3327	L 4276	L 2826	IC I 2026	P 7780	P 5426	IR n 3328	L 4277	P 7106	L 2827	IC I 2027	P 7782 ▲	P 5427	P 7107	L 2177 ?	IR n 3329	L 4278
25	*Antwerpen-Centraal*					*4 24*		4 54	**5 16**		*5 16*	**5 51**			5 54	**6 16**		*6 16*			**6 51**	
25	*Antwerpen-Berchem*					*4 28*		4 58	**5 25**		*5 25*	**5 55**			5 58	**6 25**		*6 25*			**6 55**	
25	*Mechelen*					*5 02*		5 26	**5 42**		*5 42*	**6 14**			6 26	**6 42**		*6 42*			**7 14**	
25	*Schaerbeek/Schaarbeek*					*5 20*		*5 32*	*5 48*		*5 56*	*6 20*			*6 29*	*6 50*		*6 56*			*7 20*	
0	**Bruxelles-Brussel**	**Nord/Noord**				**5 32**		5 44	**6 01**		6 05	**6 32**			6 43	**7 01**		7 05			**7 32**	
		Congr.													6 45							
		Centr.				**5 36**		5 48	**6 05**		6 09	**6 36**			6 48	**7 05**		7 09			**7 36**	
		Chap./Kap.													6 50							
		Midi/Zuid	4 29		5 14	**5 41**		5 53	**6 10**		6 14	**6 41**		6 44	6 53	**7 10**		7 14	7 24		**7 41**	
7	Forest-Est/Vorst-Oost							5 57							6 57							
8	Uccle-Stalle/Ukkel-Stalle							5 59							6 59							
9	Uccle-Calev./Ukkel-Kalev.		4 35		5 19			6 01			6 19			6 49	7 01			7 19	7 30			
11	Linkebeek							6 04						6 52	7 04			7 22	7 33	7 37		
13	Holleken							6 06							7 06							
15	St.-G.-Rode/Rhode-St.-G.		4 41		5 24			6 09			6 24			6 55	7 09			7 25	7 37	7 40		
16	De Hoek							6 11							7 11							
19	Waterloo		4 45		5 28			6 15			6 28			6 59	7 15			7 29	7 41	7 44		
22	**Braine-l'Alleud**	○	4 48		5 31	**5 53**		6 18	**6 23**		6 31	**6 53**		7 02	7 18	**7 23**		7 32	7 44	7 47	**7 53**	
22	**Braine-l'Alleud**		4 49		5 32	**5 54**		6 19	**6 24**		6 32	**6 54**			7 19	**7 24**		7 34	7 46		**7 54**	
27	Lillois		4 53		5 36			6 23			6 36				7 23			7 38	7 51			
33	**Nivelles**	○	4 59		5 42	**6 02**		6 29	**6 32**		6 42	**7 02**			7 29	**7 32**		7 44	7 57		**8 02**	
33	**Nivelles**		5 00			**6 04**			**6 33**	6 37		**7 04**				**7 33**	7 37				**8 04**	
40	Obaix-Buzet		5 06							6 43							7 43					
45	**Luttre**	○	5 10			**6 12**			**6 41**	6 47		**7 12**				**7 41**	7 47				**8 12**	
45	**Luttre**		5 11	5 16		**6 13**	6 18		**6 42**	6 48		**7 13**	7 18			**7 42**	7 48				**8 13**	8 18
50	Courcelles-Motte		5 15	5 20			6 22			6 52			7 22				7 52					8 22
53	Roux		5 18	5 23			6 25			6 55			7 25				7 55					8 25
56	**Marchienne-au-Pont**		5 22	5 27		**6 22**	6 30			6 59		**7 22**	7 30				7 59				**8 22**	8 30
60	**Charleroi-Sud**	○	5 26	5 31		**6 26**	6 34		**6 53**	7 03		**7 26**	7 34			**7 53**	8 03				**8 26**	8 34
130	*Châtelet*	○	*5 37*	*5 43*		**6 37**			*7 11*			**7 37**				*8 11*					**8 37**	
130	*Tamines*	○	*5 44*			**6 44**			*7 12*			**7 44**				*8 12*					**8 44**	
130	*Jemeppe-sur-Sambre*	○	*5 51*			**6 51**			*7 29*			**7 51**				*8 30*					**8 51**	
130	*Namur*	○	*6 04*			**7 04**			*7 28*			**8 04**				*8 28*					**9 04**	

tab km		L 2828	IC I 2028	P 7784	P 5428	L 2178	IR n 3330	L 4279	L 2829	IC I 2029	L 2179	IR n 3331	L 4280	L 2830	IC I 2030	L 2180	IR n 3332	L 4281	L 2831	IC I 2031	L 2181
						3					4					5					6
25	*Antwerpen-Centraal*	6 54	**7 16**		*7 16*		**7 51**		7 54	**8 16**		**8 51**		8 54	**9 16**		**9 51**		9 54	**10 16**	
25	*Antwerpen-Berchem*	6 58	**7 25**		*7 25*		**7 55**		7 58	**8 25**		**8 55**		8 58	**9 25**		**9 55**		9 58	**10 25**	
25	*Mechelen*	7 26	**7 42**		*7 42*		**8 14**		8 26	**8 42**		**9 14**		9 26	**9 42**		**10 14**		10 26	**10 42**	
25	*Schaerbeek/Schaarbeek*	*7 35*	*7 50*		*7 56*		*8 20*		*8 20*	*8 51*		*9 20*		*9 32*	*9 48*		*10 20*		*10 32*	*10 48*	
0	**Bruxelles-Brussel** **Nord/Noord**	7 43	**8 01**		8 05		**8 32**		8 43	**9 01**		**9 32**		9 43	**10 01**		**10 32**		10 43	**11 01**	
	Congr.	7 45							8 45					9 45					10 45		
	Centr.	7 48	**8 05**		8 09		**8 36**		8 48	**9 05**		**9 36**		9 48	**10 05**		**10 36**		10 48	**11 05**	
	Chap./Kap.	7 50							8 50					9 50					10 50		
	Midi/Zuid	7 53	**8 10**		8 16		**8 41**		8 53	**9 10**		**9 41**		9 53	**10 10**		**10 41**		10 53	**11 10**	
7	Forest-Est/Vorst-Oost	7 57			8 20				8 57					9 57					10 57		
8	Uccle-Stalle/Ukkel-Stalle	7 59			8 22				8 59					9 59					10 59		
9	Uccle-Calev./Ukkel-Kalev.	8 01			8 24				9 01					10 01					11 01		
11	Linkebeek	8 04			8 27	8 37			9 04		9 37			10 04		10 37			11 04		11 37
13	Holleken	8 06							9 06					10 06					11 06		
15	St.-G.-Rode/Rhode-St.-G.	8 09			8 30	8 40			9 09		9 40			10 09		10 40			11 09		11 40
16	De Hoek	8 11							9 11					10 11					11 11		
19	Waterloo	8 15			8 34	8 44			9 15		9 44			10 15		10 44			11 15		11 44
22	**Braine-l'Alleud** ○	8 18	**8 23**		8 37	8 47	**8 53**		9 18	**9 23**	9 47	**9 53**		10 18	**10 23**	10 47	**10 53**		11 18	**11 23**	11 47
22	**Braine-l'Alleud**	8 19	**8 24**		8 38		**8 54**		9 19	**9 24**		**9 54**		10 19	**10 24**		**10 54**		11 19	**11 24**	
27	Lillois	8 23			8 42				9 23					10 23					11 23		
33	**Nivelles** ○	8 29	**8 32**		8 48		**9 02**		9 29	**9 32**		**10 02**		10 29	**10 32**		**11 02**		11 29	**11 32**	
33	**Nivelles**		**8 33**	8 37			**9 04**			**9 33**		**10 04**			**10 33**		**11 04**			**11 33**	
40	Obaix-Buzet			8 43																	
45	**Luttre** ○		**8 41**	8 47			**9 12**			**9 41**		**10 12**			**10 41**		**11 12**			**11 41**	
45	**Luttre**		**8 42**	8 48			**9 13**	9 18		**9 42**		**10 13**	10 18		**10 42**		**11 13**	11 18		**11 42**	
50	Courcelles-Motte			8 52				9 22					10 22					11 22			
53	Roux			8 55				9 25					10 25					11 25			
56	**Marchienne-au-Pont**			8 59			**9 22**	9 30				**10 22**	10 30				**11 22**	11 30			
60	**Charleroi-Sud** ○		**8 53**	9 03			[1] **9 26**	9 34		**9 53**		[1] **10 26**	10 34		**10 53**		[1] **11 26**	11 34		**11 53**	
130	*Châtelet* ○		*9 11*				**9 37**			*10 11*		**10 37**			*11 11*		**11 37**			*12 11*	
130	*Tamines* ○		*9 12*				**9 44**			*10 12*		**10 44**			*11 12*		**11 44**			*12 12*	
130	*Jemeppe-sur-Sambre* ○		*9 30*				**9 51**			*10 30*		**10 51**			*11 30*		**11 51**			*12 29*	
130	*Namur* ○		*9 28*				**10 04**	*10 24*		*10 24*		**11 04**			*11 28*		**12 04**			*12 28*	

[1] Zie verder tabel 130.
[2] Brussel-Schuman 7 19, Brussel-L.W. 7 22, Etterbeek 7 26.
[3] Brussel-Schuman 8 19, Brussel-L.W. 8 22, Etterbeek 8 26.
[4] Brussel-Schuman 9 19, Brussel-L.W. 9 22, Etterbeek 9 26.
[5] Brussel-Schuman 10 19, Brussel-L.W. 10 22, Etterbeek 10 26.
[6] Brussel-Schuman 11 19, Brussel-L.W. 11 22, Etterbeek 11 26.

[1] Voir tableau 130.
[2] Bruxelles-Schuman 7 19, Bruxelles-Q.L. 7 22, Etterbeek 7 26.
[3] Bruxelles-Schuman 8 19, Bruxelles-Q.L. 8 22, Etterbeek 8 26.
[4] Bruxelles-Schuman 9 19, Bruxelles-Q.L. 9 22, Etterbeek 9 26.
[5] Bruxelles-Schuman 10 19, Bruxelles-Q.L. 10 22, Etterbeek 10 26.
[6] Bruxelles-Schuman 11 19, Bruxelles-Q.L. 11 22, Etterbeek 11 26.

124

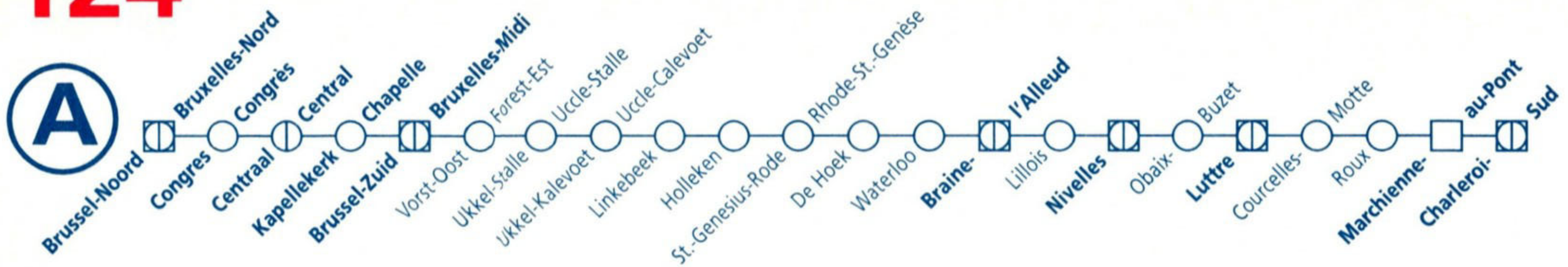

124

tab km			IR n 3333	L 4282	L 2832	IC I 2032	P 7788	L 2182	IR n 3334	L 4283	L 2833	IC I 2033	L 2183	IR n 3335	L 4284	L 2834	IC I 2034	L 2184	IR n 3336	L 4285	L 2835	IC I 2035
								2					3					4				
25	*Antwerpen-Centraal*		**10 51**		10 54	**11 16**			**11 51**		11 54	**12 16**		**12 51**		12 54	**13 16**		**13 51**		13 54	**14 16**
25	*Antwerpen-Berchem*		**10 55**		10 58	**11 25**			**11 55**		11 58	**12 25**		**12 55**		12 58	**13 25**		**13 55**		13 58	**14 25**
25	*Mechelen*		**11 14**		11 26	**11 42**			**12 14**		12 26	**12 42**		**13 14**		13 26	**13 42**		**14 14**		14 26	**14 42**
25	*Schaerbeek/Schaarbeek*		*11 20*		*11 32*	*11 48*			*12 20*		*12 32*	*12 48*		*13 20*		*13 32*	*13 48*		*14 20*		*14 32*	*14 48*
0	**Bruxelles-Brussel**	**Nord/Noord**	**11 32**		11 43	**12 01**			**12 32**		12 43	**13 01**		**13 32**		13 43	**14 01**		**14 32**		14 43	**15 01**
		Congr.			11 45						12 45					13 45					14 45	
		Centr.	**11 36**		11 48	**12 05**			**12 36**		12 48	**13 05**		**13 36**		13 48	**14 05**		**14 36**		14 48	**15 05**
		Chap./Kap.			11 50						12 50					13 50					14 50	
		Midi/Zuid	**11 41**		11 53	**12 10**			**12 41**		12 53	**13 10**		**13 41**		13 53	**14 10**		**14 41**		14 53	**15 10**
7	Forest-Est/Vorst-Oost				11 57						12 57					13 57					14 57	
8	Uccle-Stalle/Ukkel-Stalle				11 59						12 59					13 59					14 59	
9	Uccle-Calev./Ukkel-Kalev.				12 01						13 01					14 01					15 01	
11	Linkebeek				12 04			12 37			13 04		13 37			14 04		14 37			15 04	
13	Holleken				12 06						13 06					14 06					15 06	
15	St.-G.-Rode/Rhode-St.-G.				12 09			12 40			13 09		13 40			14 09		14 40			15 09	
16	De Hoek				12 11						13 11					14 11					15 11	
19	Waterloo				12 15			12 44			13 15		13 44			14 15		14 44			15 15	
22	**Braine-l'Alleud**	○	**11 53**		12 18	**12 23**		12 47	**12 53**		13 18	**13 23**	13 47	**13 53**		14 18	**14 23**	14 47	**14 53**		15 18	**15 23**
22	**Braine-l'Alleud**		**11 54**		12 19	**12 24**			**12 54**		13 19	**13 24**		**13 54**		14 19	**14 24**		**14 54**		15 19	**15 24**
27	Lillois				12 23						13 23					14 23					15 23	
33	**Nivelles**	○	**12 02**		12 29	**12 32**			**13 02**		13 29	**13 32**		**14 02**		14 29	**14 32**		**15 02**		15 29	**15 32**
33	**Nivelles**		**12 04**			**12 33**	12 45		**13 04**			**13 33**		**14 04**			**14 33**		**15 04**			**15 33**
40	Obaix-Buzet						12 51															
45	**Luttre**	○	**12 12**			**12 41**	12 55		**13 12**			**13 41**		**14 12**			**14 41**		**15 12**			**15 41**
45	**Luttre**		**12 13**	12 18		**12 42**	12 56		**13 13**	13 18		**13 42**		**14 13**	14 18		**14 42**		**15 13**	15 18		**15 42**
50	Courcelles-Motte			12 22			13 00			13 22					14 22					15 22		
53	Roux			12 25			13 03			13 25					14 25					15 25		
56	**Marchienne-au-Pont**		**12 22**	12 30			13 07		**13 22**	13 30				**14 22**	14 30				**15 22**	15 30		
60	**Charleroi-Sud**	○	**12 26**	12 34		**12 53**	13 11		**13 26**	13 34		**13 53**		**14 26**	14 34		**14 53**		**15 26**	15 34		**15 53**
130	*Châtelet*	○	**12 37**			*13 11*	*13 37*		**13 37**			*14 11*		**14 37**			*15 11*		**15 37**			*16 11*
130	*Tamines*	○	**12 44**			*13 12*	*13 44*		**13 44**			*14 12*		**14 44**			*15 12*		**15 44**			*16 12*
130	*Jemeppe-sur-Sambre*	○	**12 51**			*13 30*	*13 51*		**13 51**			*14 30*		**14 51**			*15 30*		**15 51**			*16 29*
130	*Namur*	○	**13 04**			*13 28*	*14 04*		**14 04**			*14 28*		**15 04**			*15 28*		**16 04**			*16 28*

tab km		L 2185	IR n 3337	L 4286	L 2836	IC I 2036	P 8781	P 5436	P 8719	P 8720	L 2186	P 8101	IR n 3338	L 4287	P 8102	P 8721	P 8103	L 2837	P 8722	IC I 2037	P 8783
			5								6	▲					7				
25	*Antwerpen-Centraal*		**14 51**		14 54	**15 16**		*15 16*	*15 16*	*15 40*			**15 51**			*15 51*		15 54	*15 54*	**16 16**	
25	*Antwerpen-Berchem*		**14 55**		14 58	**15 25**		*15 25*	*15 25*	*15 44*			**15 55**			*15 55*		15 58	*15 58*	**16 25**	
25	*Mechelen*		**15 14**		15 26	**15 42**		*15 42*	*15 42*	*15 59*			**16 14**			*16 21*		16 26	*16 26*	**16 42**	
25	*Schaerbeek/Schaarbeek*		*15 20*		*15 32*	*15 48*		*15 56*	16 01	*16 05*			*16 20*			16 37		*16 31*	16 51	*16 52*	
0	**Bruxelles-Brussel** **Nord/Noord**		**15 32**		15 43	**16 01**		16 05	16 07	16 18			**16 32**			16 43		16 43	16 56	**17 01**	
	Congr.				15 45				16 10	16 20								16 45			
	Centr.		**15 36**		15 48	**16 05**		16 09	16 13	16 23			**16 36**			16 47		16 48	17 00	**17 05**	
	Chap./Kap.				15 50				16 15									16 50			
	Midi/Zuid		**15 41**		15 53	**16 10**		16 14	16 21	16 27		16 30	**16 41**		16 44	16 52		16 55	17 05	**17 12**	
7	Forest-Est/Vorst-Oost				15 57							16 34						16 59			
8	Uccle-Stalle/Ukkel-Stalle				15 59													17 01			
9	Uccle-Calev./Ukkel-Kalev.				16 01			16 19				16 37						17 03			
11	Linkebeek	15 37			16 04						16 37	16 40					17 03	17 06			
13	Holleken				16 06													17 08			
15	St.-G.-Rode/Rhode-St.-G.	15 40			16 09			16 24			16 40	16 43			16 53		17 07	17 11	17 15		
16	De Hoek				16 11													17 13			
19	Waterloo	15 44			16 15			16 28			16 44	16 47			16 57		17 12	17 17	17 20		
22	**Braine-l'Alleud** ○	15 47	**15 53**		16 18	**16 23**		16 31		16 40	16 47	16 50	**16 53**		17 00		17 15	17 20		**17 25**	
22	**Braine-l'Alleud**		**15 54**		16 19	**16 24**		16 37		16 42		16 57	**16 54**				17 16	17 29		**17 26**	
27	Lillois				16 23			16 41				17 01					17 20	17 33			
33	**Nivelles** ○		**16 02**		16 29	**16 32**		16 47	16 41	16 50		17 07	**17 02**			17 11	17 26	17 39	17 29	**17 34**	
33	**Nivelles**		**16 04**			**16 33**	16 37		16 43	16 51			**17 04**			17 13			17 30	**17 35**	17 38
40	Obaix-Buzet						16 43			16 57											17 44
45	**Luttre** ○		**16 12**			**16 41**	16 47			17 01			**17 12**							**17 43**	17 48
45	**Luttre**		**16 13**	16 18		**16 42**	16 48			17 02			**17 13**	17 18						**17 44**	17 49
50	Courcelles-Motte			16 22			16 52			17 06				17 22							17 53
53	Roux			16 25			16 55			17 09				17 25							17 56
56	**Marchienne-au-Pont**		**16 22**	16 30			16 59		16 59	17 13			**17 22**	17 30		17 29			17 46		18 01
60	**Charleroi-Sud** ○		[1] **16 26**	16 34		**16 53**	17 03		[1] 17 03	[1] 17 17			[1] **17 26**	17 34		[1] 17 33			[1] 17 50	**17 55**	18 05
130	*Châtelet* ○		**16 37**			*17 11*	*17 14*		17 14	17 26			**17 37**	*17 44*		17 44			17 59	*18 11*	*18 25*
130	*Tamines* ○		**16 44**			*17 12*				*17 44*			**17 44**						*18 12*	*18 12*	
130	*Jemeppe-sur-Sambre* ○		**16 51**			*17 29*				*17 51*			**17 51**						*18 30*	*18 30*	
130	*Namur* ○		**17 04**			*17 28*				*18 04*			**18 04**						*18 28*	*18 28*	

[1] Zie verder tabel 130.
[2] Brussel-Schuman 12 19, Brussel-L.W. 12 22, Etterbeek 12 26.
[3] Brussel-Schuman 13 19, Brussel-L.W. 13 22, Etterbeek 13 26.
[4] Brussel-Schuman 14 19, Brussel-L.W. 14 22, Etterbeek 14 26.
[5] Brussel-Schuman 15 19, Brussel-L.W. 15 22, Etterbeek 15 26.
[6] Brussel-Schuman 16 20, Brussel-L.W. 16 23, Etterbeek 16 27.
[7] Brussel-Schuman 16 43, Brussel-L.W. 16 47, Etterbeek 16 52.

[1] Voir tableau 130.
[2] Bruxelles-Schuman 12 19, Bruxelles-Q.L. 12 22, Etterbeek 12 26.
[3] Bruxelles-Schuman 13 19, Bruxelles-Q.L. 13 22, Etterbeek 13 26.
[4] Bruxelles-Schuman 14 19, Bruxelles-Q.L. 14 22, Etterbeek 14 26.
[5] Bruxelles-Schuman 15 19, Bruxelles-Q.L. 15 22, Etterbeek 15 26.
[6] Bruxelles-Schuman 16 20, Bruxelles-Q.L. 16 23, Etterbeek 16 27.
[7] Bruxelles-Schuman 16 43, Bruxelles-Q.L. 16 47, Etterbeek 16 52.

124

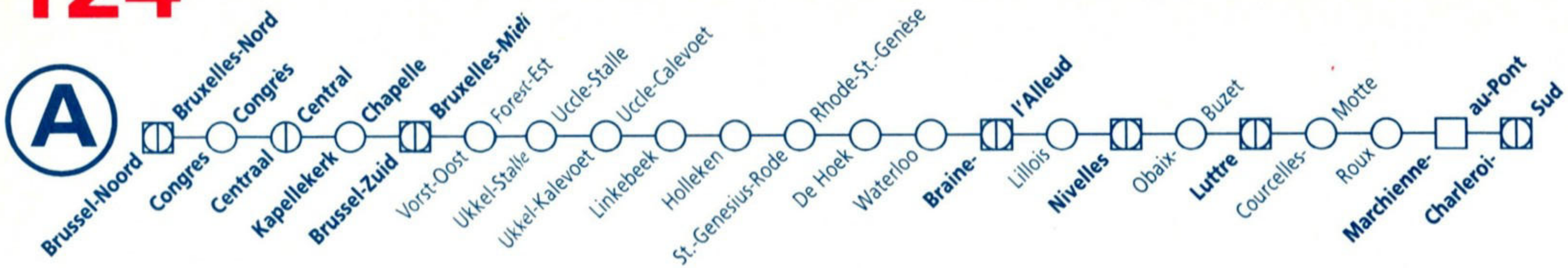

124

tab km		P 5437	P 8724	P 8723	P 8725	L 2187	IR n 3339	L 4288	L 2838	IC I 2038	P 8788	P 5438	L 2188	IR n 3340	L 4289	L 2839	IC I 2039	P 5439	L 2189	IR n 3341	L 4290
				2		3							4						5		
25	*Antwerpen-Centraal*	*16 16*	*16 16*		*16 40*		**16 51**		16 54	**17 16**		*17 16*		**17 51**		17 54	**18 16**	*18 16*		**18 51**	
25	*Antwerpen-Berchem*	*16 25*	*16 25*		*16 44*		**16 55**		16 58	**17 25**		*17 25*		**17 55**		17 58	**18 25**	*18 25*		**18 55**	
25	*Mechelen*	*16 42*	16 47		*16 59*		**17 14**		17 26	**17 42**		*17 42*		**18 14**		18 26	**18 42**	*18 42*		**19 14**	
25	*Schaerbeek/Schaarbeek*	*16 56*	*16 57*		*17 11*		*17 20*		*17 31*	*17 48*		*17 56*		*18 20*		*18 32*	*18 48*	*18 56*		*19 20*	
0	**Bruxelles-Brussel** Nord/Noord	17 05	17 08		17 20		**17 32**		17 43	**18 01**		18 05		**18 32**		18 44	**19 01**	19 05		**19 32**	
	Congr.		17 11						17 45												
	Centr.	17 09	17 14		17 24		**17 36**		17 48	**18 05**		18 09		**18 36**		18 48	**19 05**	19 09		**19 36**	
	Chap./Kap.								17 50												
	Midi/Zuid	17 15	17 22		17 29		**17 41**		17 53	**18 10**		18 14		**18 41**		18 53	**19 10**	19 14		**19 41**	
7	Forest-Est/Vorst-Oost								17 57			18 18				18 57		19 18			
8	Uccle-Stalle/Ukkel-Stalle								17 59			18 20				18 59		19 20			
9	Uccle-Calev./Ukkel-Kalev.	17 20			17 34				18 01			18 22				19 01		19 22			
11	Linkebeek				17 37	17 40			18 04			18 25	18 37			19 04		19 25	19 37		
13	Holleken								18 06							19 06					
15	St.-G.-Rode/Rhode-St.-G.	17 25		17 34	17 40	17 43			18 09			18 28	18 40			19 09		19 28	19 40		
16	De Hoek								18 11							19 11					
19	Waterloo	17 29		17 39	17 44	17 47			18 15			18 32	18 44			19 15		19 32	19 44		
22	**Braine-l'Alleud** ○	17 32		17 42	17 47	17 50	**17 53**		18 18	**18 23**		18 35	18 47	**18 53**		19 18	**19 23**	19 35	19 47	**19 53**	
22	**Braine-l'Alleud**	17 38		17 43	17 48		**17 54**		18 19	**18 24**		18 36		**18 54**		19 19	**19 24**	19 36		**19 54**	
27	Lillois	17 42			17 52				18 23			18 40				19 23		19 40			
33	**Nivelles** ○	17 48	17 42	17 51	17 58		**18 02**		18 29	**18 32**		18 46		**19 02**		19 29	**19 32**	19 46		**20 02**	
33	**Nivelles**		17 43	17 52	17 59		**18 04**			**18 33**	18 36			**19 04**			**19 33**			**20 04**	
40	Obaix-Buzet				18 05						18 42										
45	**Luttre** ○		17 51	18 01	18 09		**18 12**			**18 41**	18 46			**19 12**			**19 41**			**20 12**	
45	**Luttre**		17 52	18 02	18 10		**18 13**	18 18		**18 42**	18 47			**19 13**	19 18		**19 42**			**20 13**	20 18
50	Courcelles-Motte				18 15			18 22			18 51				19 22						20 22
53	Roux				18 18			18 25			18 54				19 25						20 25
56	**Marchienne-au-Pont**		18 01	18 11	18 22		**18 22**	18 30			18 58			**19 22**	19 30					**20 22**	20 30
60	**Charleroi-Sud** ○		1 18 05	1 18 15	1 18 26		1 **18 26**	18 34		**18 53**	19 02			1 **19 26**	19 34		**19 53**			1 **20 26**	20 34
130	*Châtelet* ○		18 14	18 25	18 34		**18 37**			*19 11*				**19 37**			*20 11*			**20 37**	
130	*Tamines* ○			*18 44*	*18 44*		**18 44**			*19 12*				**19 44**			*20 12*			**20 44**	
130	*Jemeppe-sur-Sambre* ○			*18 51*	*18 51*		**18 51**			*19 30*				**19 51**			*20 30*			**20 51**	
130	*Namur* ○			*19 04*	*19 04*		**19 04**			*19 28*	*19 53*			**20 04**			*20 28*			**21 04**	

tab km		L 2840	IC I 2040	IR n 3342	L 4291	L 2841	IC I 2041	IR n 3343	L 4292	L 2842	IC I 2042	IR n 3344	L 4293	L 2843	IC I 2043	IC I 2044
25	*Antwerpen-Centraal*	18 54	**19 16**	**19 51**		19 54	**20 16**	**20 51**		20 54	**21 16**	**21 51**		21 54	**22 16**	**23 16**
25	*Antwerpen-Berchem*	18 58	**19 25**	**19 55**		19 58	**20 25**	**20 55**		20 58	**21 25**	**21 55**		21 58	**22 25**	**23 25**
25	*Mechelen*	19 26	**19 42**	**20 14**		20 26	**20 42**	**21 14**		21 26	**21 42**	**22 14**		22 26	**22 42**	**23 42**
25	*Schaerbeek/Schaarbeek*	*19 32*	*19 48*	*20 20*		*20 32*	*20 48*	*21 20*		*21 32*	*21 48*	*22 20*		*22 26*	*22 48*	*23 48*
0	**Bruxelles-Brussel** **Nord/Noord**	19 44	**20 01**	**20 32**		20 44	**21 01**	**21 32**		21 44	**22 01**	**22 32**		22 44	**23 01**	**23 59**
	Congr.															
	Centr.	19 48	**20 05**	**20 36**		20 48	**21 05**	**21 36**		21 48	**22 05**	**22 36**		22 48	**23 05**	**0 03**
	Chap./Kap.															
	Midi/Zuid	19 53	**20 10**	**20 41**		20 53	**21 10**	**21 41**		21 53	**22 10**	**22 41**		22 53	**23 10**	**0 10**
7	Forest-Est/Vorst-Oost	19 57				20 57				21 57				22 57		**0 15**
8	Uccle-Stalle/Ukkel-Stalle	19 59				20 59				21 59				22 59		**0 17**
9	Uccle-Calev./Ukkel-Kalev.	20 01				21 01				22 01				23 01		**0 20**
11	Linkebeek	20 04				21 04				22 04				23 04		**0 24**
13	Holleken	20 06				21 06				22 06				23 06		**0 27**
15	St.-G.-Rode/Rhode-St.-G.	20 09				21 09				22 09				23 09		**0 31**
16	De Hoek	20 11				21 11				22 11				23 11		**0 33**
19	Waterloo	20 15				21 15				22 15				23 15		**0 37**
22	**Braine-l'Alleud** ○	20 18	**20 23**	**20 53**		21 18	**21 23**	**21 53**		22 18	**22 23**	**22 53**		23 18	**23 23**	**0 41**
22	**Braine-l'Alleud**	20 19	**20 24**	**20 54**		21 19	**21 24**	**21 54**		22 19	**22 24**	**22 54**		23 19	**23 24**	**0 42**
27	Lillois	20 23				21 23				22 23				23 23		**0 47**
33	**Nivelles** ○	20 29	**20 32**	**21 02**		21 29	**21 32**	**22 02**		22 29	**22 32**	**23 02**		23 29	**23 32**	**0 53**
33	**Nivelles**		**20 33**	**21 04**			**21 33**	**22 04**			**22 33**	**23 04**			**23 33**	**0 54**
40	Obaix-Buzet															**1 01**
45	**Luttre** ○		**20 41**	**21 12**			**21 41**	**22 12**			**22 41**	**23 12**			**23 41**	**1 05**
45	**Luttre**		**20 42**	**21 13**	21 18		**21 42**	**22 13**	22 18		**22 42**	**23 13**	23 18		**23 42**	**1 05**
50	Courcelles-Motte				21 22				22 22				23 22			**1 10**
53	Roux				21 25				22 25				23 25			**1 14**
56	**Marchienne-au-Pont**			**21 22**	21 30			**22 22**	22 30			**23 22**	23 30			**1 19**
60	**Charleroi-Sud** ○		**20 53** [1]	**21 26**	21 34		**21 53** [1]	**22 26**	22 34		**22 53**	**23 26**	23 34		**23 53**	**1 23**
130	*Châtelet* ○		*21 13*	**21 37**			*22 11*	**22 37**			*23 06*					
130	*Tamines* ○		*21 12*	**21 44**			*22 12*	**22 44**			*23 13*					
130	*Jemeppe-sur-Sambre* ○		*21 31*	**21 51**			*22 30*	**22 51**			*23 20*					
130	*Namur* ○		*21 28*	**22 04**			*22 28*	**23 04**			*23 33*					

[1] Zie verder tabel 130.
[2] Brussel-Schuman 17 10, Brussel-L.W. 17 14, Etterbeek 17 19.
[3] Brussel-Schuman 17 20, Brussel-L.W. 17 23, Etterbeek 17 27.
[4] Brussel-Schuman 18 19, Brussel-L.W. 18 22, Etterbeek 18 26.
[5] Brussel-Schuman 19 19, Brussel-L.W. 19 22, Etterbeek 19 26.

[1] Voir tableau 130.
[2] Bruxelles-Schuman 17 10, Bruxelles-Q.L. 17 14, Etterbeek 17 19.
[3] Bruxelles-Schuman 17 20, Bruxelles-Q.L. 17 23, Etterbeek 17 27.
[4] Bruxelles-Schuman 18 19, Bruxelles-Q.L. 18 22, Etterbeek 18 26.
[5] Bruxelles-Schuman 19 19, Bruxelles-Q.L. 19 22, Etterbeek 19 26.

124

124

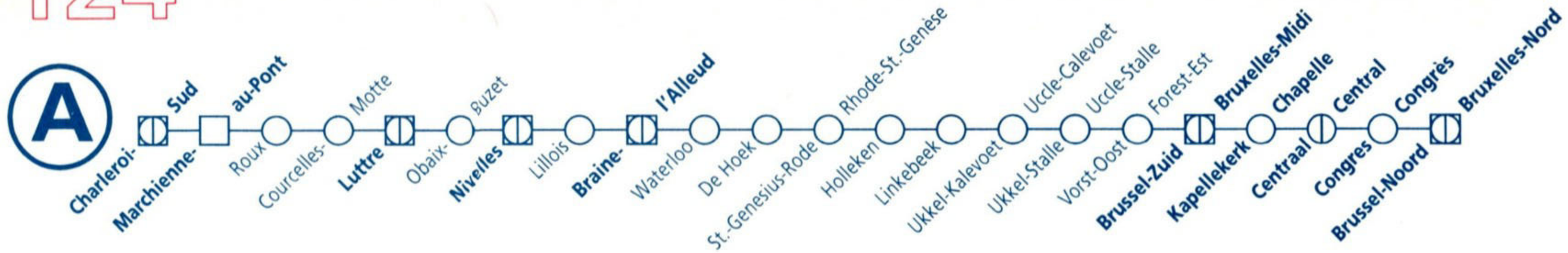

tab km			L 2804	L 4254	P 7720	L 2805	L 4255	IR n 3304	P 5406	IC I 2006	L 2806	P 7721	L 4256	IR n 3305	L 2157	P 7100	P 7722	P 5407	P 7781	P 7723	L 2807	IC I 2007
					B				E						G	H	I	K	▲			
130	*Namur*							4 56						5 56			*6 03*		*6 03*			*6 32*
130	*Jemeppe-sur-Sambre*							5 09						6 09			*6 09*		*6 09*			*6 30*
130	*Tamines*							5 16						6 16			*6 16*		*6 16*			*6 48*
130	*Châtelet*							5 23				6 09	*6 14*	6 23			6 34		*6 34*	6 46		*6 49*
0	**Charleroi-Sud**			4 26	4 31		5 26	5 34		6 07		6 18	6 26	6 34			6 43		6 49	6 58		7 07
4	**Marchienne-au-Pont**			4 31	4 36		5 31	5 39		|		6 23	6 31	6 39			6 48		6 54	7 03		|
7	Roux			4 35	4 40		5 35	|		|		6 27	6 35	|		|		6 57	|		|
10	Courcelles-Motte			4 38	4 43		5 38	|		|		6 30	6 38	|		|		7 00	|		|
15	**Luttre**	○		2 4 42	4 48		2 5 42	5 47		6 18			6 35	2 6 42	6 47			6 56		7 04			7 18
15	**Luttre**				4 49			5 48		6 19			6 36		6 48			6 57		7 05			7 19
20	Obaix-Buzet				4 54			|		|		6 41		|				7 02	|		|
27	**Nivelles**	○			5 00			5 56		6 27			6 47		6 56			7 08		7 15	7 18		7 27
27	**Nivelles**		4 31		5 01	5 31		5 58	6 18	6 28	6 31	6 49		6 58		7 01	7 10	7 13		7 20	7 23	7 28
33	Lillois		4 37		5 07	5 37		|	6 24	|	6 37	|	|		7 08	|	7 19		|	7 29	|
38	**Braine-l'Alleud**	○	4 41		5 12	5 41		6 06	6 28	6 36	6 41	6 57		7 06		7 12	7 18	7 23			7 33	7 36
38	**Braine-l'Alleud**		4 42		5 13	5 42		6 07	6 29	6 37	6 42	6 58		7 07	7 10	7 13	7 19	7 30			7 40	7 37
41	Waterloo		4 45		5 17	5 45		|	6 32	|	6 45	|	|	7 13	7 16	7 23	7 33			7 43	|
44	De Hoek		4 49		5 21	5 49		|	|	|	6 49	|	|	|	|	|	|			7 47	|
45	St.-G.-Rode/Rhode-St.-G.		4 51		5 23	5 51		|	6 36	|	6 51	|	|	7 17	7 20	|	7 37				7 49	|
47	Holleken		4 54		5 26	5 54		|	|	|	6 54	|	|	|	|	|				7 52	|
49	Linkebeek		4 56		5 28	5 56		|	|	|	6 56	|	|	7 7 20	7 24	10 |	|			7 54	|
51	Uccle-Calev./Ukkel-Kalev.		4 59		5 31	5 59		|	6 41	|	6 59	|	|	|	7 27	|	7 42				7 57	|
52	Uccle-Stalle/Ukkel-Stalle		5 01		5 34	6 01		|	|	|	7 01	|	|	|	7 30	|	|				7 59	|
53	Forest-Est/Vorst-Oost		5 03		5 36	6 03		|	|	|	7 03	|	|	|	7 32	|	|				8 01	|
60	**Bruxelles-Brussel** Midi/Zuid	○	5 07		5 40	6 07		6 19	6 46	6 50	7 07	7 10		7 19		7 36		7 47		7 39	8 05	7 50
	Chap./Kap.	○	|		|	|		|	|	|	7 10	|	|		|	|		|		8 10	|
	Centr.	○	5 12		5 55	6 12		6 24	6 52	6 55	7 12	7 15		7 24		7 45		7 51		7 46	8 12	7 55
	Congr.	○	|		|	|		|	|	|	7 15	|	|		|	|		7 49	8 15	|
	Nord/Noord	○	1 5 16		5 59	1 6 16		4 6 28	6 56	1 6 59	1 7 17	7 19		4 7 28		7 49		7 55		1 7 52	1 8 17	1 7 59
25	*Schaerbeek/Schaarbeek*	○	*5 40*		*6 12*	*6 30*		*6 40*	*7 09*	*7 09*	*7 31*	7 25		*7 40*		*7 57*		*8 03*		7 57	*8 29*	*8 12*
25	*Mechelen*	○	5 34		6 18	6 34		6 46	*7 18*	7 18	7 34	*7 39*		7 46		*8 14*		*8 18*		8 14	8 34	8 18
25	*Antwerpen-Berchem*	○	6 02		6 35	7 02		7 05	*7 35*	7 35	8 02	*8 05*		8 05		*8 35*		*8 35*		*8 35*	9 02	8 35
25	*Antwerpen-Centraal*	○	6 06		6 44	7 06		7 09	*7 44*	7 44	8 06	*8 09*		8 09		*8 44*		*8 44*		*8 44*	9 06	8 44

tab km			P 7101	P 7724	P 7725	L 4257	IR n 3306	P 7726	L 2158	P 7102	P 5408	P 7783	P 7727	IC I 2008	L 2808	L 4258	IR n 3307	L 2159	P 5409	IC I 2009	L 2809	L 4259
			12	13	15				16	17	18							19	20			
130	*Namur*			*6 32*			**6 56**					*6 56*		*7 32*			**7 56**			*8 32*		
130	*Jemeppe-sur-Sambre*			*6 30*			**7 09**					*7 09*		*7 21*		*7 35*	**8 09**			*8 30*		
130	*Tamines*			*6 48*			**7 16**					*7 16*		*7 48*		*7 51*	**8 16**			*8 48*		
130	*Châtelet*			7 06	7 17	*7 06*	**7 23**					*7 32*		*7 47*		*8 03*	**8 23**			*8 49*		
0	**Charleroi-Sud**			7 14	7 26	7 26	**7 34**					7 48		**8 07**		8 26	**8 34**			**9 07**		9 26
4	**Marchienne-au-Pont**			7 19	7 31	7 31	**7 39**					7 53				8 31	**8 39**					9 31
7	Roux			7 23	|	7 35	|						7 56			8 35	|		|		9 35
10	Courcelles-Motte			7 27	|	7 38	|						7 59			8 38	|		|		9 38
15	**Luttre**	○		7 31	7 39	2 7 42	**7 47**					8 03		**8 18**		2 8 42	**8 47**			**9 18**		2 9 42
15	**Luttre**			7 32	7 40		**7 48**					8 04		**8 19**			**8 48**			**9 19**		
20	Obaix-Buzet			7 37	|		|					8 08		|			|		|		
27	**Nivelles**	○		7 43	7 48		**7 56**					8 14		**8 27**			**8 56**			**9 27**		
27	**Nivelles**		7 34	7 45	7 49		**7 58**	8 02		8 06	8 12		8 19	**8 28**	8 31		**8 58**		9 18	**9 28**	9 31	
33	Lillois		7 41	|	7 55		|	|		8 11	8 18				8 37	|		|	9 24	|	9 37	
38	**Braine-l'Alleud**	○	7 45		7 59		**8 06**	8 10		8 15	8 22			**8 36**	8 41		**9 06**		9 28	**9 36**	9 41	
38	**Braine-l'Alleud**		7 47		8 00		**8 07**	8 11	8 14	8 17	8 28			**8 37**	8 42		**9 07**	9 13	9 29	**9 37**	9 42	
41	Waterloo		7 51	7 57	8 03		|	|	8 17	8 21	8 31			8 45		|	9 16	9 32	|	9 45	
44	De Hoek		|	|	|				|	|	|			8 49			|	|	|	9 49	
45	St.-G.-Rode/Rhode-St.-G.		7 55	|	8 07		|	|	8 21	8 25	8 35				8 51			9 20	9 36	|	9 51	
47	Holleken		|	|	|				|	|	|			8 54			|	|	|	9 54	
49	Linkebeek		10 7 59		10 8 10				7 8 24		8 39				8 56			7 9 23				9 56
51	Uccle-Calev./Ukkel-Kalev.									8 30	8 42				8 59				9 41			9 59
52	Uccle-Stalle/Ukkel-Stalle														9 01							10 01
53	Forest-Est/Vorst-Oost														9 03							10 03
60	**Bruxelles-Brussel** **Midi/Zuid**	○		8 08			**8 19**	8 25		8 35	8 47		8 38	**8 50**	9 07		**9 19**		9 46	**9 50**	10 07	
	Chap./Kap.	○						8 31							9 10						10 10	
	Centr.	○		8 13			**8 24**	8 34		8 45	8 53		8 46	**8 55**	9 12		**9 24**		9 52	**9 55**	10 12	
	Congr.	○						8 37							9 15						10 15	
	Nord/Noord	○		12 8 17			4 **8 28**	8 40		8 49	8 57		8 52	1 **8 59**	1 9 17		4 **9 28**		9 56	1 **9 59**	1 10 17	
25	*Schaerbeek/Schaarbeek*	○		*8 29*			*8 40*	8 45		*9 01*	*9 12*		*9 04*	*9 12*	*9 28*		*9 40*		*10 12*	*10 12*	*10 28*	
25	*Mechelen*	○		*8 39*			**8 46**	*9 01*		*9 18*	*9 18*		*9 18*	**9 18**	9 34		**9 46**		*10 18*	**10 18**	10 34	
25	*Antwerpen-Berchem*	○		*9 05*			**9 05**	*9 16*		*9 35*	*9 35*		*9 35*	**9 35**	10 02		**10 05**		*10 35*	**10 35**	11 02	
25	*Antwerpen-Centraal*	○		*9 09*			**9 09**	*9 20*		*9 44*	*9 44*		*9 44*	**9 44**	10 06		**10 09**		*10 44*	**10 44**	11 06	

1 Zie verder tabel 25.
2 Zie verder tabel 117.
3 Rijdt verder naar Antwerpen-Centraal als trein IC 2005.
4 Zie verder tabellen 25, 12.
5 Rijdt verder naar Louvain-la-Neuve-Universiteit als trein L 6556.
6 Stopt te Etterbeek 7 34, Brussel-L.W. 7 38, Brussel-Schuman 7 41.
7 Zie verder tabellen 26, 161, 50.
8 Rijdt verder naar Waver als trein P 5507.
9 Stopt te Etterbeek 7 38, Brussel-L.W. 7 43, Brussel-Schuman 7 48.
10 Zie verder tabellen 26, 161.
11 Rijdt verder naar Louvain-la-Neuve-Universiteit als trein L 6557.
12 Stopt te Etterbeek 8 10, Brussel-L.W. 8 15, Brussel-Schuman 8 18.
13 Stopt te Brussel-Schuman 8 26, Brussel-L.W. 8 29, Etterbeek 8 34.
14 Zie verder tabel 161.
15 Stopt te Etterbeek 8 21, Brussel-L.W. 8 26, Brussel-Schuman 8 29.
16 Stopt te Etterbeek 8 34, Brussel-L.W. 8 38, Brussel-Schuman 8 41.
17 Rijdt verder naar Waver als trein P 5508.
18 Rijdt verder naar Louvain-la-Neuve-Universiteit als trein L 6558.
19 Stopt te Etterbeek 9 34, Brussel-L.W. 9 38, Brussel-Schuman 9 41.
20 Rijdt verder naar Louvain-la-Neuve-Universiteit als trein L 6559.

1 Voir tableau 25.
2 Voir tableau 117.
3 Continue vers Anvers-Central comme train IC 2005.
4 Voir tableaux 25, 12.
5 Continue vers Louvain-la-Neuve-Université comme train L 6556.
6 Arrêt à Etterbeek 7 34, Bruxelles-Q.L. 7 38, Bruxelles-Schuman 7 41.
7 Voir tableaux 26, 161, 50.
8 Continue vers Wavre comme train P 5507.
9 Arrêt à Etterbeek 7 38, Bruxelles-Q.L. 7 43, Bruxelles-Schuman 7 48.
10 Voir tableaux 26, 161.
11 Continue vers Louvain-la-Neuve-Université comme train L 6557.
12 Arrêt à Etterbeek 8 10, Bruxelles-Q.L. 8 15, Bruxelles-Schuman 8 18.
13 Arrêt à Bruxelles-Schuman 8 26, Bruxelles-Q.L. 8 29, Etterbeek 8 34.
14 Voir tableau 161.
15 Arrêt à Etterbeek 8 21, Bruxelles-Q.L. 8 26, Bruxelles-Schuman 8 29.
16 Arrêt à Etterbeek 8 34, Bruxelles-Q.L. 8 38, Bruxelles-Schuman 8 41.
17 Continue vers Wavre comme train P 5508.
18 Continue vers Louvain-la-Neuve-Université comme train L 6558.
19 Arrêt à Etterbeek 9 34, Bruxelles-Q.L. 9 38, Bruxelles-Schuman 9 41.
20 Continue vers Louvain-la-Neuve-Université comme train L 6559.

124

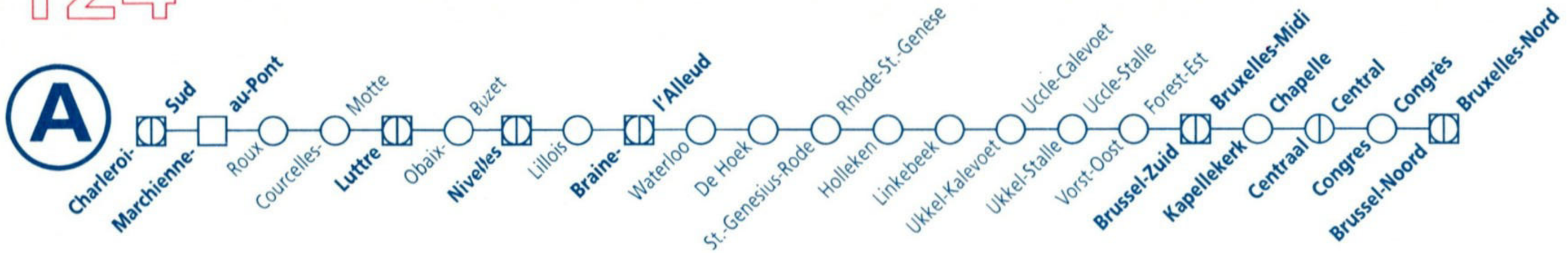

tab km			IR n 3308	L 2160	IC I 2010	L 2810	L 4260	IR n 3309	L 2161	IC I 2011	L 2811	L 4261	IR n 3310	L 2162	IC I 2012	L 2812	L 4262	P 7787	IR n 3311	L 2163	IC I 2013	L 2813
				2					6					7						8		
130	*Namur*		8 56		*9 32*			9 56		*10 32*			10 56		*11 32*			*11 32*	11 56		*12 32*	
130	*Jemeppe-sur-Sambre*		9 09		*9 30*			10 09		*10 30*			11 09		*11 30*			*11 30*	12 09		*12 30*	
130	*Tamines*		9 16		*9 48*			10 16		*10 48*			11 16		*11 48*			*11 48*	12 16		*12 48*	
130	*Châtelet*		9 23		*9 49*			10 23		*10 49*			11 23		*11 49*			*11 49*	12 23		*12 49*	
0	**Charleroi-Sud**		9 34		10 07		10 26	10 34		11 07		11 26	11 34		12 07		12 26	12 14	12 34		13 07	
4	**Marchienne-au-Pont**		9 39				10 31	10 39				11 31	11 39				12 31	12 19	12 39			
7	Roux						10 35					11 35					12 35	12 22				
10	Courcelles-Motte						10 38					11 38					12 38	12 25				
15	**Luttre**	○	9 47		10 18		5 10 42	10 47		11 18		5 11 42	11 47		12 18		5 12 42	12 29	12 47		13 18	
15	**Luttre**		9 48		10 19			10 48		11 19			11 48		12 19			12 30	12 48		13 19	
20	Obaix-Buzet																	12 34				
27	**Nivelles**	○	9 56		10 27			10 56		11 27			11 56		12 27			12 40	12 56		13 27	
27	**Nivelles**		9 58		10 28	10 31		10 58		11 28	11 31		11 58		12 28	12 31			12 58		13 28	13 31
33	Lillois					10 37					11 37					12 37						13 37
38	**Braine-l'Alleud**	○	10 06		10 36	10 41		11 06		11 36	11 41		12 06		12 36	12 41			13 06		13 36	13 41
38	**Braine-l'Alleud**		10 07	10 13	10 37	10 42		11 07	11 13	11 37	11 42		12 07	12 13	12 37	12 42			13 07	13 13	13 37	13 42
41	Waterloo			10 16		10 45			11 16		11 45			12 16		12 45				13 16		13 45
44	De Hoek					10 49					11 49					12 49						13 49
45	St.-G.-Rode/Rhode-St.-G.			10 20		10 51			11 20		11 51			12 20		12 51				13 20		13 51
47	Holleken					10 54					11 54					12 54						13 54
49	Linkebeek			3 10 23		10 56			3 11 23		11 56			3 12 23		12 56				3 13 23		13 56
51	Uccle-Calev./Ukkel-Kalev.					10 59					11 59					12 59						13 59
52	Uccle-Stalle/Ukkel-Stalle					11 01					12 01					13 01						14 01
53	Forest-Est/Vorst-Oost					11 03					12 03					13 03						14 03
60	**Bruxelles-Brussel** Midi/Zuid	○	10 19		10 50	11 07		11 19		11 50	12 07		12 19		12 50	13 07			13 19		13 50	14 07
	Chap./Kap.	○				11 10					12 10					13 10						14 10
	Centr.	○	10 24		10 55	11 12		11 24		11 55	12 12		12 24		12 55	13 12			13 24		13 55	14 12
	Congr.	○				11 15					12 15					13 15						14 15
	Nord/Noord	○	1 10 28		4 10 59	4 11 17		1 11 28		4 11 59	4 12 17		1 12 28		4 12 59	4 13 17			1 13 28		4 13 59	4 14 17
25	*Schaerbeek/Schaarbeek*	○	*10 40*		*11 12*	*11 28*		*11 40*		*12 12*	*12 28*		*12 40*		*13 12*	*13 28*			*13 40*		*14 12*	*14 28*
25	*Mechelen*	○	10 46		11 18	11 34		11 46		12 18	12 34		12 46		13 18	13 34			13 46		14 18	14 34
25	*Antwerpen-Berchem*	○	11 05		11 35	12 02		12 05		12 35	13 02		13 05		13 35	14 02			14 05		14 35	15 02
25	*Antwerpen-Centraal*	○	11 09		11 44	12 06		12 09		12 44	13 06		13 09		13 44	14 06			14 09		14 44	15 06

tab km		L 4263	IR n 3312	L 2164	IC I 2014	L 2814	L 4264	IR n 3313	L 2165	IC I 2015	L 2815	L 4265	IR n 3314	L 2166	P 8780	IC I 2016	L 2816	P 8874	L 4266	IR n 3315	L 2167
				[9]					[10]					[11]				▲			[13]
130	*Namur*		**12 56**		*13 32*			**13 56**		*14 32*			**14 56**			*15 32*		*15 32*		**15 56**	
130	*Jemeppe-sur-Sambre*		**13 09**		*13 31*			**14 09**		*14 20*		*14 34*	**15 09**			*15 30*		*15 30*		**16 09**	
130	*Tamines*		**13 16**		*13 48*			**14 16**		*14 48*		*14 51*	**15 16**			*15 48*		*15 48*		**16 16**	
130	*Châtelet*		**13 23**		*13 49*			**14 23**		*14 40*		*15 03*	**15 23**			*15 49*		*15 49*		**16 23**	
0	**Charleroi-Sud**	13 26	**13 34**		**14 07**		14 26	**14 34**		**15 07**		15 26	**15 34**		15 58	**16 07**		16 11	16 26	**16 34**	
4	**Marchienne-au-Pont**	13 31	**13 39**				14 31	**14 39**				15 31	**15 39**		16 03			16 16	16 31	**16 39**	
7	Roux	13 35	|		|		14 35	|		|		15 35	|	16 06	|		16 19	16 35	|	
10	Courcelles-Motte	13 38	|		|		14 38	|		|		15 38	|	16 09	|		16 22	16 38	|	
15	**Luttre** ○	[5] 13 42	**13 47**		**14 18**		[5] 14 42	**14 47**		**15 18**		[5] 15 42	**15 47**		16 13	**16 18**		[12] 16 26	[5] 16 42	**16 47**	
15	**Luttre**		**13 48**		**14 19**			**14 48**		**15 19**			**15 48**		16 14	**16 19**				**16 48**	
20	Obaix-Buzet		|		|		|		|		|		16 18	|		|		|	
27	**Nivelles** ○		**13 56**		**14 27**			**14 56**		**15 27**			**15 56**		16 24	**16 27**				**16 56**	
27	**Nivelles**		**13 58**		**14 28**	14 31		**14 58**		**15 28**	15 31		**15 58**			**16 28**	16 31			**16 58**	
33	Lillois		|		|	14 37	|		|		15 37	|		|	16 37	|		|	
38	**Braine-l'Alleud** ○		**14 06**		**14 36**	14 41		**15 06**		**15 36**	15 41		**16 06**			**16 36**	16 41			**17 06**	
38	**Braine-l'Alleud**		**14 07**	14 13	**14 37**	14 42		**15 07**	15 13	**15 37**	15 42		**16 07**	16 12		**16 37**	16 42			**17 07**	17 13
41	Waterloo		|	14 16	|	14 45	|		|	15 16	|	15 45	|		16 15	|		16 45	|		|	17 16
44	De Hoek		|	|	|	14 49	|		|	|	|	15 49	|		|	|		16 49	|		|	|
45	St.-G.-Rode/Rhode-St.-G.		|	14 20	|	14 51	|		|	15 20	|	15 51	|		16 19	|		16 51	|		|	17 20
47	Holleken		|	|	|	14 54	|		|	|	|	15 54	|		|	|		16 54	|		|	|
49	Linkebeek		|	[3] 14 23	|	14 56	|		[3] 15 23	|	|	15 56	|	[3] 16 22	|	|	16 56	|		|	[3] 17 23
51	Uccle-Calev./Ukkel-Kalev.		|	|	|	14 59	|		|	|	|	15 59	|	|	|	|	16 59	|		|	|
52	Uccle-Stalle/Ukkel-Stalle		|	|	|	15 01	|		|	|	|	16 01	|	|	|	|	17 01	|		|	|
53	Forest-Est/Vorst-Oost		|	|	|	15 03	|		|	|	|	16 03	|	|	|	|	17 03	|		|	|
60	**Bruxelles-Brussel** **Midi/Zuid** ○		**14 19**		**14 50**	15 07		**15 19**		**15 50**	16 07		**16 19**			**16 50**	17 07			**17 19**	
	Chap./Kap. ○		|		|	15 10	|		|	|	|	16 10	|		|	|	17 10	|		|	|
	Centr. ○		**14 24**		**14 55**	15 12		**15 24**		**15 55**	16 12		**16 24**			**16 55**	17 12			**17 24**	
	Congr. ○		|		|	15 15	|		|	|	|	16 15	|		|	|	17 15	|		|	|
	Nord/Noord ○		[1] **14 28**		[4] **14 59**	[4] 15 17		[1] **15 28**		[4] **15 59**	[4] 16 17		[1] **16 28**			[4] **16 59**	[4] 17 17			[1] **17 28**	
25	*Schaerbeek/Schaarbeek* ○		*14 40*		*15 12*	*15 28*		*15 40*		*16 10*	*16 37*		*16 37*			*17 12*	*17 40*			*17 40*	
25	*Mechelen* ○		**14 46**		**15 18**	15 34		**15 46**		**16 18**	16 34		**16 46**			**17 18**	17 34			**17 46**	
25	*Antwerpen-Berchem* ○		**15 05**		**15 35**	16 02		**16 05**		**16 35**	17 02		**17 05**			**17 35**	18 02			**18 05**	
25	*Antwerpen-Centraal* ○		**15 09**		**15 44**	16 06		**16 09**		**16 44**	17 06		**17 09**			**17 44**	18 06			**18 09**	

[1] Zie verder tabellen 25, 12.
[2] Stopt te Etterbeek 10 34, Brussel-L.W. 10 38, Brussel-Schuman 10 41.
[3] Zie verder tabellen 26, 161, 50.
[4] Zie verder tabel 25.
[5] Zie verder tabel 117.
[6] Stopt te Etterbeek 11 34, Brussel-L.W. 11 38, Brussel-Schuman 11 41.
[7] Stopt te Etterbeek 12 34, Brussel-L.W. 12 38, Brussel-Schuman 12 41.
[8] Stopt te Etterbeek 13 34, Brussel-L.W. 13 38, Brussel-Schuman 13 41.
[9] Stopt te Etterbeek 14 34, Brussel-L.W. 14 38, Brussel-Schuman 14 41.
[10] Stopt te Etterbeek 15 34, Brussel-L.W. 15 38, Brussel-Schuman 15 41.
[11] Stopt te Etterbeek 16 34, Brussel-L.W. 16 38, Brussel-Schuman 16 41.
[12] Zie verder tabellen 117, 118.
[13] Stopt te Etterbeek 17 34, Brussel-L.W. 17 38, Brussel-Schuman 17 41.

[1] Voir tableaux 25, 12.
[2] Arrêt à Etterbeek 10 34, Bruxelles-Q.L. 10 38, Bruxelles-Schuman 10 41.
[3] Voir tableaux 26, 161, 50.
[4] Voir tableau 25.
[5] Voir tableau 117.
[6] Arrêt à Etterbeek 11 34, Bruxelles-Q.L. 11 38, Bruxelles-Schuman 11 41.
[7] Arrêt à Etterbeek 12 34, Bruxelles-Q.L. 12 38, Bruxelles-Schuman 12 41.
[8] Arrêt à Etterbeek 13 34, Bruxelles-Q.L. 13 38, Bruxelles-Schuman 13 41.
[9] Arrêt à Etterbeek 14 34, Bruxelles-Q.L. 14 38, Bruxelles-Schuman 14 41.
[10] Arrêt à Etterbeek 15 34, Bruxelles-Q.L. 15 38, Bruxelles-Schuman 15 41.
[11] Arrêt à Etterbeek 16 34, Bruxelles-Q.L. 16 38, Bruxelles-Schuman 16 41.
[12] Voir tableaux 117, 118.
[13] Arrêt à Etterbeek 17 34, Bruxelles-Q.L. 17 38, Bruxelles-Schuman 17 41.

124

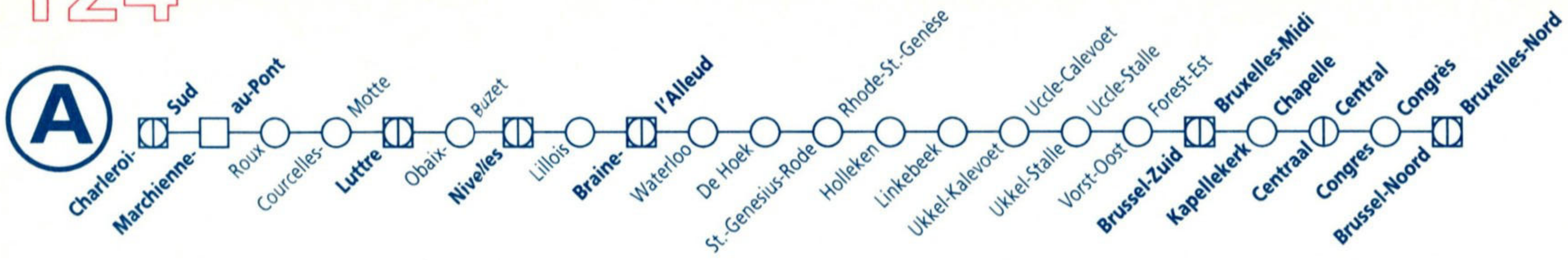

124

tab km		P 5417	P 8782	IC I 2017	L 2817	L 4267	IR n 3316	L 2168	P 5418	P 8784	IC I 2018	L 2818	L 4268	IR n 3317	L 2169	P 5419	IC I 2019	L 2819	L 4269	IR n 3318	P 5420
		1						5	7						8	9					10
130	*Namur*			*16 32*			**16 56**				*17 32*			**17 56**			*18 32*			**18 56**	
130	*Jemeppe-sur-Sambre*			*16 31*			**17 09**				*17 31*			**18 09**			*18 30*			**19 09**	
130	*Tamines*			*16 48*			**17 16**				*17 48*			**18 16**			*18 48*			**19 16**	
130	*Châtelet*			*16 49*			**17 23**				*17 49*			**18 23**			*18 49*			**19 23**	
0	**Charleroi-Sud**		16 57	**17 07**		17 26	**17 34**			17 57	**18 07**		18 26	**18 34**			**19 07**		19 26	**19 34**	
4	**Marchienne-au-Pont**		17 02	|		17 31	**17 39**			18 02	|		18 31	**18 39**			|		19 31	**19 39**	
7	Roux		17 05	|		17 35	|			18 05	|		18 35	|		|		19 35	|	
10	Courcelles-Motte		17 08	|		17 38	|			18 08	|		18 38	|		|		19 38	|	
15	**Luttre** ○		17 12	**17 18**		3 17 42	**17 47**			18 12	**18 18**		3 18 42	**18 47**			**19 18**		3 19 42	**19 47**	
15	**Luttre**		17 13	**17 19**			**17 48**			18 13	**18 19**			**18 48**			**19 19**			**19 48**	
20	Obaix-Buzet		17 17	|			|			18 17	|		|			|			|	
27	**Nivelles** ○		17 23	**17 27**			**17 56**			18 23	**18 27**			**18 56**			**19 27**			**19 56**	
27	**Nivelles**	17 12		**17 28**	17 31		**17 58**		18 18		**18 28**	18 31		**18 58**		19 18	**19 28**	19 31		**19 58**	20 18
33	Lillois	17 18		|	17 37		|		18 24		|	18 37		|		19 24	|		|	20 24
38	**Braine-l'Alleud** ○	17 22		**17 36**	17 41		**18 06**		18 28		**18 36**	18 41		**19 06**		19 28	**19 36**	19 41		**20 06**	20 28
38	**Braine-l'Alleud**	17 23		**17 37**	17 42		**18 07**	18 13	18 29		**18 37**	18 42		**19 07**	19 13	19 29	**19 37**	19 42		**20 07**	20 29
41	Waterloo	17 26		|	17 45		|	18 16	18 32		|	18 45		|	19 16	19 32	|	19 45		|	20 32
44	De Hoek	|		|	17 49		|	|	|		|	18 49		|	|	|	19 49		|	|
45	St.-G.-Rode/Rhode-St.-G.	17 30		|	17 51		|	18 20	18 36		|	18 51		|	19 20	19 36	|	19 51		|	20 36
47	Holleken	|		|	17 54		|	|	|		|	18 54		|	|	|	19 54		|	|
49	Linkebeek	17 33		|	17 56		|	6 18 23	|		|	18 56		|	6 19 23	|	|	19 56		|	|
51	Uccle-Calev./Ukkel-Kalev.	17 36		|	17 59		|	|	18 41		|	18 59		|	|	19 41	|	|	19 59		|	20 41
52	Uccle-Stalle/Ukkel-Stalle	|		|	18 01		|	|	|		|	19 01		|	|	|	|	20 01		|	|
53	Forest-Est/Vorst-Oost	17 39		|	18 03		|	|	|		|	19 03		|	|	|	|	20 03		|	|
60	**Bruxelles-Brussel** **Midi/Zuid** ○	17 43		**17 50**	18 07		**18 19**		18 46		**18 50**	19 07		**19 19**		19 46	**19 50**	20 07		**20 19**	20 46
	Chap./Kap. ○	|		|	18 10		|	|	|		|	|		|	|	|	|		|	|
	Centr. ○	17 49		**17 55**	18 12		**18 24**		18 52		**18 55**	19 12		**19 24**		19 52	**19 55**	20 12		**20 24**	20 52
	Congr. ○	|		|	18 15		|	|	|		|	|		|	|	|	|		|	|
	Nord/Noord ○	17 53		2 **17 59**	2 18 17		4 **18 28**		18 56		2 **18 59**	2 19 16		4 **19 28**		19 56	2 **19 59**	2 20 16		4 **20 28**	20 56
25	*Schaerbeek/Schaarbeek* ○	*18 04*		*18 12*	*18 28*		*18 40*		*19 12*		*19 12*	*19 28*		*19 40*		*20 12*	*20 12*	*20 28*		*20 40*	*21 12*
25	*Mechelen* ○	*18 18*		**18 18**	18 34		**18 46**		*19 18*		**19 18**	19 34		**19 46**		*20 18*	**20 18**	20 34		**20 46**	*21 18*
25	*Antwerpen-Berchem* ○	*18 35*		**18 35**	19 02		**19 05**		*19 35*		**19 35**	20 02		**20 05**		*20 35*	**20 35**	21 02		**21 05**	*21 35*
25	*Antwerpen-Centraal* ○	*18 44*		**18 44**	19 06		**19 09**		*19 44*		**19 44**	20 06		**20 09**		*20 44*	**20 44**	21 06		**21 09**	*21 44*

tab km		IC I 2020	L 2820	L 4270	IR n 3319	IC I 2021	L 2821	L 4271	IR n 3320	IC I 2022	L 2822	L 4272	IR n 3321	P 8185
130	*Namur*	*19 32*			**19 56**	*20 32*			**20 56**	*21 32*			**21 56**	*22 32*
130	*Jemeppe-sur-Sambre*	*19 30*			**20 09**	*20 30*			**21 09**	*21 30*			**22 09**	*22 30*
130	*Tamines*	*19 48*			**20 16**	*20 48*			**21 16**	*21 48*			**22 16**	*22 48*
130	*Châtelet*	*19 49*			**20 23**	*20 49*			**21 23**	*21 49*			**22 23**	*22 49*
0	**Charleroi-Sud**	**20 07**		20 26	**20 34**	**21 07**		21 26	**21 34**	**22 07**		22 26	**22 34**	23 10
4	**Marchienne-au-Pont**			20 31	**20 39**	|	|	21 31	**21 39**	|	|	22 31	**22 39**	23 15
7	Roux	|	|	20 35	|	|	|	21 35	|	|	|	22 35	|	23 18
10	Courcelles-Motte	|	|	20 38	|	|	|	21 38	|	|	|	22 38	|	23 21
15	**Luttre** ○	**20 18**		[3] 20 42	**20 47**	**21 18**		[3] 21 42	**21 47**	**22 18**		[3] 22 42	**22 47**	23 25
15	**Luttre**	**20 19**			**20 48**	**21 19**			**21 48**	**22 19**			**22 48**	23 26
20	Obaix-Buzet	|			|	|		|	|			|	23 30
27	**Nivelles** ○	**20 27**			**20 56**	**21 27**			**21 56**	**22 27**			**22 56**	23 36
27	**Nivelles**	**20 28**	20 31		**20 58**	**21 28**	21 31		**21 58**	**22 28**	22 31		**22 58**	23 37
33	Lillois	|	20 37		|	|	21 37		|	|	22 37		|	23 43
38	**Braine-l'Alleud** ○	**20 36**	20 41		**21 06**	**21 36**	21 41		**22 06**	**22 36**	22 41		**23 06**	23 47
38	**Braine-l'Alleud**	**20 37**	20 42		**21 07**	**21 37**	21 42		**22 07**	**22 37**	22 42		**23 07**	23 48
41	Waterloo	|	20 45		|	|	21 45		|	|	22 45		|	23 52
44	De Hoek	|	20 49		|	|	21 49		|	|	22 49		|	23 56
45	St.-G.-Rode/Rhode-St.-G.	|	20 51		|	|	21 51		|	|	22 51		|	23 58
47	Holleken	|	20 54		|	|	21 54		|	|	22 54		|	0 01
49	Linkebeek	|	20 56		|	|	21 56		|	|	22 56		|	0 03
51	Uccle-Calev./Ukkel-Kalev.	|	20 59		|	|	21 59		|	|	22 59		|	0 06
52	Uccle-Stalle/Ukkel-Stalle	|	21 01		|	|	22 01		|	|	23 01		|	0 08
53	Forest-Est/Vorst-Oost	|	21 03		|	|	22 03		|	|	23 03		|	0 10
60	**Bruxelles-Brussel** **Midi/Zuid** ○	**20 50**	21 07		**21 19**	**21 50**	22 07		**22 19**	**22 50**	23 07		**23 19**	0 14
	Chap./Kap. ○	|	|		|	|	|		|	|	|		|	|	|
	Centr. ○	**20 55**	21 12		**21 24**	**21 55**	22 12		**22 24**	**22 55**	23 12		**23 24**	0 19
	Congr. ○	|	|		|	|	|		|	|	|		|	|	|
	Nord/Noord ○	[2] **20 59**	[2] 21 16		[4] **21 28**	[2] **21 59**	[2] 22 16		[2] **22 28**	[2] **22 59**	23 16		**23 28**	0 23
25	*Schaerbeek/Schaarbeek* ○	*21 12*	*21 28*		*21 40*	*22 12*	*22 28*		*22 40*	*23 12*	*23 28*		*23 40*	
25	*Mechelen* ○	**21 18**	21 34		**21 46**	**22 18**	22 34		**22 46**	**23 18**	*23 58*		*23 58*	
25	*Antwerpen-Berchem* ○	**21 35**	22 02		**22 05**	**22 35**	23 02		**23 05**	**23 35**			*0 16*	
25	*Antwerpen-Centraal* ○	**21 44**	22 06		**22 09**	**22 44**	23 06		**23 09**	**23 44**			*0 20*	

[1] Rijdt verder naar Louvain-la-Neuve-Universiteit als trein L 6567.
[2] Zie verder tabel 25.
[3] Zie verder tabel 117.
[4] Zie verder tabellen 25, 12.
[5] Stopt te Etterbeek 18 34, Brussel-L.W. 18 38, Brussel-Schuman 18 41.
[6] Zie verder tabellen 26, 161, 50.
[7] Rijdt verder naar Louvain-la-Neuve-Universiteit als trein L 6568.
[8] Stopt te Etterbeek 19 34, Brussel-L.W. 19 38, Brussel-Schuman 19 41.
[9] Rijdt verder naar Louvain-la-Neuve-Universiteit als trein L 6569.
[10] Rijdt verder naar Louvain-la-Neuve-Universiteit als trein L 6570.

[1] Continue vers Louvain-la-Neuve-Université comme train L 6567.
[2] Voir tableau 25.
[3] Voir tableau 117.
[4] Voir tableaux 25, 12.
[5] Arrêt à Etterbeek 18 34, Bruxelles-Q.L. 18 38, Bruxelles-Schuman 18 41.
[6] Voir tableaux 26, 161, 50.
[7] Continue vers Louvain-la-Neuve-Université comme train L 6568.
[8] Arrêt à Etterbeek 19 34, Bruxelles-Q.L. 19 38, Bruxelles-Schuman 19 41.
[9] Continue vers Louvain-la-Neuve-Université comme train L 6569.
[10] Continue vers Louvain-la-Neuve-Université comme train L 6570.

BRUGES

La Venise du Nord et Musée de la Bière

B-Excursion 112

125

125

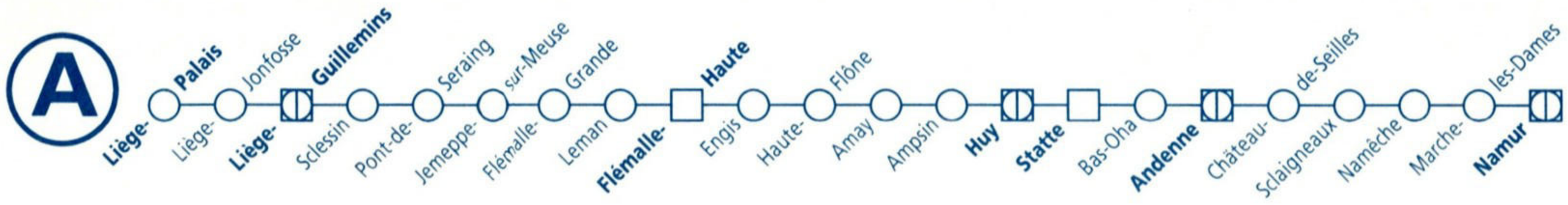

tab km			INT 234	IC M 2426	L 5655	INT 242	P 7403	IC D 928	P 7487	IC M 2427	L 5656	P 7405	IC D 929	IC M 2428	P 7482	L 5657	P 7481	IC D 930	IC M 2429	L 5658	IC D 931	IC M 2430
			1 2			5									●		▲					
0	**Liège-Palais**			**4 52**				**5 38**		**5 54**			**6 43**	**6 54**			7 17	**7 43**	**7 54**		**8 43**	**8 54**
2	Liège-Jonfosse			**4 55**				**5 41**		**5 57**			**6 46**	**6 57**			7 20	**7 46**	**7 57**		**8 46**	**8 57**
3	**Liège-Guillemins**	○		**4 58**				**5 44**		**6 00**			**6 49**	**7 00**			7 23	**7 49**	**8 00**		**8 49**	**9 00**
37	*Köln-Hbf*																		*6 30*	*6 30*		
37	*Aachen-Hbf*																		*7 14*	*7 14*		
37	*Verviers-Central*					**4 43**		*5 20*		*5 20*			*6 28*	*6 28*		*6 28*	*6 42*	*7 28*	*7 28*	*7 28*	*8 28*	*8 28*
0	**Liège-Guillemins**		**4 45**	**5 00**	5 03	**5 23**		**5 52**		**6 02**	6 05		**6 52**	**7 02**		7 05	7 27	**7 52**	**8 02**	8 05	**8 52**	**9 02**
2	Sclessin				5 07						6 09					7 09	7 31			8 09		
6	Pont-de-Seraing				5 11						6 13					7 13	7 35			8 13		
7	Jemeppe-sur-Meuse				5 13						6 15					7 15	7 37			8 15		
9	Flémalle-Grande				5 16						6 18					7 18	7 40			8 18		
10	Leman				5 18						6 20					7 20	7 42			8 20		
11	**Flémalle-Haute**	○		**5 08**	5 20					**6 10**	6 22			**7 10**		7 22	7 44		**8 10**	8 22		**9 10**
11	**Flémalle-Haute**			**5 10**	5 21					**6 11**	6 23			**7 11**		7 23	7 46		**8 11**	8 23		**9 11**
15	Engis				5 25						6 27					7 27	7 50			8 27		
21	Haute-Flône				5 30						6 32					7 32	7 55			8 32		
22	Amay				5 32						6 34					7 34	7 57			8 34		
25	Ampsin				5 35						6 37					7 37	8 00			8 37		
29	**Huy**	○		**5 21**	5 39			**6 10**		**6 22**	6 41		**7 10**	**7 22**		7 41	8 04	**8 10**	**8 22**	8 41	**9 10**	**9 22**
29	**Huy**			**5 23**	5 39		5 55	**6 11**	6 14	**6 23**	6 42	6 54	**7 12**	**7 23**	7 29	7 42	8 05	**8 12**	**8 23**	8 42	**9 12**	**9 23**
30	**Statte**			**5 26**	5 45		5 58		6 16	**6 26**	6 45	6 57		**7 26**	7 32	7 45	8 07		**8 26**	8 45		**9 26**
32	Bas-Oha				5 48				6 19		6 48				7 35	7 48				8 48		
40	**Andenne**			**5 34**	5 54		6 06		6 25	**6 34**	6 54	7 05		**7 34**	7 41	7 54			**8 34**	8 54		**9 34**
41	Château-de-Seilles				5 56				6 27		6 56				7 43	7 56				8 56		
45	Sclaigneaux				6 00				6 31		7 00				7 47	8 00				9 00		
48	Namêche				6 04				6 35		7 04				7 51	8 04				9 04		
51	Marche-les-Dames				6 07				6 38		7 07				7 54	8 07				9 07		
60	**Namur**	○	3 **5 23**	4 **5 47**	6 13	3 **6 01**	4 6 19	6 **6 30**	6 44	4 **6 47**	7 13	4 7 18	6 **7 30**	7 **7 47**	8 00	8 13		6 **8 30**	7 **8 47**	9 13	6 **9 30**	4 **9 47**
161	Bruxelles-Nord/Noord	○		*6 37*	*7 12*	*7 12*	7 12	*7 42*	*7 42*	**7 45**	*8 12*	8 12	*8 35*	**8 45**	*9 15*	*9 15*		*9 42*	**9 45**	*10 15*	*10 45*	**10 45**
161	Bruxelles-Centr.	○		**6 50**	*7 17*	*7 17*	7 17	*7 47*	*7 47*	**7 50**	*8 17*	8 17	*8 41*	**8 50**	*9 20*	*9 20*		*9 47*	**9 50**	*10 20*	*10 50*	**10 50**
161	Brussel Midi/Zuid	○		*6 45*	*7 21*	*7 21*	7 21	*7 51*	*7 51*	**7 54**	*8 21*	8 21	*8 45*	**8 54**	*9 24*	*9 24*		*9 51*	**9 54**	*10 24*	*10 54*	**10 54**
130	*Charleroi-Sud*	○	**5 53**	*6 29*	*7 00*	**6 32**	*7 00*	**7 00**	*7 29*	*7 29*	*7 57*	*7 57*	**8 00**	*8 29*	*8 56*	*9 00*		**9 00**	*9 29*	*10 00*	**10 00**	*10 29*
118	*La Louvière-Sud*	○			*7 18*		*7 18*	**7 18**			*8 18*	*8 18*	**8 18**			*9 18*		**9 18**		*10 18*	**10 18**	
118	*Mons*	○			*7 32*		*7 32*	**7 32**			*8 25*	*8 25*	**8 32**			*9 32*		**9 32**		*10 32*	**10 32**	
78	*Tournai*	○			*7 57*		*7 57*	**7 57**			*8 57*	*8 57*	**8 57**			*9 57*		**9 57**		*10 57*	**10 57**	

tab km		L 5659	IC D 932	IC M 2431	L 5660	IC D 933	IC M 2432	L 5661	IC D 934	IC M 2433	L 5662	IC D 935	IC M 2434	L 5663	IC D 936	IC M 2435	L 5664	IC D 937	IC M 2536	L 5665	IC D 938
0	**Liège-Palais**		**9 43**	**9 54**		**10 43**	**10 54**		**11 43**	**11 54**		**12 43**	**12 54**		**13 43**	**13 54**		**14 43**	**14 54**		**15 43**
2	Liège-Jonfosse		**9 46**	**9 57**		**10 46**	**10 57**		**11 46**	**11 57**		**12 46**	**12 57**		**13 46**	**13 57**		**14 46**	**14 57**		**15 46**
3	**Liège-Guillemins** ○		**9 49**	**10 00**		**10 49**	**11 00**		**11 49**	**12 00**		**12 49**	**13 00**		**13 49**	**14 00**		**14 49**	**15 00**		**15 49**
37	*Köln-Hbf*		*8 02*			*9 14*	*9 14*	*9 14*	*10 02*			*11 14*	*11 14*	*11 14*	*12 02*				*13 14*	*13 14*	*14 02*
37	*Aachen-Hbf*		*8 49*			*10 04*	*10 04*	*10 04*	*10 49*			*12 04*	*12 04*	*12 04*	*12 49*				*14 12*	*14 12*	*14 49*
37	*Verviers-Central*	*8 28*	*9 28*	*9 28*	*9 28*	*10 29*	*10 29*	*10 29*	*11 28*	*11 28*	*11 28*	*12 29*	*12 29*	*12 29*	*13 28*	*13 28*	*13 28*	*14 28*	*14 34*	*14 34*	*15 28*
0	**Liège-Guillemins**	9 05	**9 52**	**10 02**	10 05	**10 52**	**11 02**	11 05	**11 52**	**12 02**	12 05	**12 52**	**13 02**	13 05	**13 52**	**14 02**	14 05	**14 52**	**15 02**	15 05	**15 52**
2	Sclessin	9 09	|	|	10 09	|	|	11 09	|	|	12 09	|	|	13 09	|	|	14 09	|	|	15 09	|
6	Pont-de-Seraing	9 13	|	|	10 13	|	|	11 13	|	|	12 13	|	|	13 13	|	|	14 13	|	|	15 13	|
7	Jemeppe-sur-Meuse	9 15	|	|	10 15	|	|	11 15	|	|	12 15	|	|	13 15	|	|	14 15	|	|	15 15	|
9	Flémalle-Grande	9 18	|	|	10 18	|	|	11 18	|	|	12 18	|	|	13 18	|	|	14 18	|	|	15 18	|
10	Leman	9 20	|	|	10 20	|	|	11 20	|	|	12 20	|	|	13 20	|	|	14 20	|	|	15 20	|
11	**Flémalle-Haute** ○	9 22	|	**10 10**	10 22	|	**11 10**	11 22	|	**12 10**	12 22	|	**13 10**	13 22	|	**14 10**	14 22	|	**15 10**	15 22	|
11	**Flémalle-Haute**	9 23	|	**10 11**	10 23	|	**11 11**	11 23	|	**12 11**	12 23	|	**13 11**	13 23	|	**14 11**	14 23	|	**15 11**	15 23	|
15	Engis	9 27	|	|	10 27	|	|	11 27	|	|	12 27	|	|	13 27	|	|	14 27	|	|	15 27	|
21	Haute-Flône	9 32	|	|	10 32	|	|	11 32	|	|	12 32	|	|	13 32	|	|	14 32	|	|	15 32	|
22	Amay	9 34	|	|	10 34	|	|	11 34	|	|	12 34	|	|	13 34	|	|	14 34	|	|	15 34	|
25	Ampsin	9 37	|	|	10 37	|	|	11 37	|	|	12 37	|	|	13 37	|	|	14 37	|	|	15 37	|
29	**Huy** ○	9 41	**10 10**	**10 22**	10 41	**11 10**	**11 22**	11 41	**12 10**	**12 22**	12 41	**13 10**	**13 22**	13 41	**14 10**	**14 22**	14 41	**15 10**	**15 22**	15 41	**16 10**
29	**Huy**	9 42	**10 12**	**10 23**	10 42	**11 12**	**11 23**	11 42	**12 12**	**12 23**	12 42	**13 12**	**13 23**	13 42	**14 12**	**14 23**	14 42	**15 12**	**15 23**	15 42	**16 12**
30	**Statte**	9 45	|	**10 26**	10 45	|	**11 26**	11 45	|	**12 26**	12 45	|	**13 26**	13 45	|	**14 26**	14 45	|	**15 26**	15 45	|
32	Bas-Oha	9 48	|	|	10 48	|	|	11 48	|	|	12 48	|	|	13 48	|	|	14 48	|	|	15 48	|
40	**Andenne**	9 54	|	**10 34**	10 54	|	**11 34**	11 54	|	**12 34**	12 54	|	**13 34**	13 54	|	**14 34**	14 54	|	**15 34**	15 54	|
41	Château-de-Seilles	9 56	|	|	10 56	|	|	11 56	|	|	12 56	|	|	13 56	|	|	14 56	|	|	15 56	|
45	Sclaigneaux	10 00	|	|	11 00	|	|	12 00	|	|	13 00	|	|	14 00	|	|	15 00	|	|	16 00	|
48	Namêche	10 04	|	|	11 04	|	|	12 04	|	|	13 04	|	|	14 04	|	|	15 04	|	|	16 04	|
51	Marche-les-Dames	10 07	|	|	11 07	|	|	12 07	|	|	13 07	|	|	14 07	|	|	15 07	|	|	16 07	|
60	**Namur** ○	10 13	[6] **10 30**	[4] **10 47**	11 13	[6] **11 30**	[4] **11 47**	12 13	[8] **12 30**	[4] **12 47**	13 13	[6] **13 30**	[4] **13 47**	14 13	[6] **14 30**	[4] **14 47**	15 13	[6] **15 30**	[4] **15 47**	16 13	[6] **16 30**
161	*Bruxelles-* *Nord/Noord* ○	*11 15*	*11 45*	**11 45**	*12 15*	*12 45*	**12 45**	*13 15*	*13 45*	**13 45**	*14 15*	*14 37*	**14 45**	*15 15*	*15 45*	**15 45**	*16 15*	*16 45*	**16 45**	*17 15*	*17 45*
161	*Brussel* *Centr.* ○	*11 20*	*11 50*	**11 50**	*12 20*	*12 50*	**12 50**	*13 20*	*13 50*	**13 50**	*14 20*	*14 50*	**14 50**	*15 20*	*15 50*	**15 50**	*16 20*	*16 50*	**16 50**	*17 20*	*17 50*
161	*Midi/Zuid* ○	*11 24*	*11 54*	**11 54**	*12 24*	*12 54*	**12 54**	*13 24*	*13 54*	**13 54**	*14 24*	*14 45*	**14 54**	*15 24*	*15 54*	**15 54**	*16 24*	*16 54*	**16 54**	*17 24*	*17 54*
130	*Charleroi-Sud* ○	*11 00*	**11 00**	*11 29*	*12 00*	**12 00**	*12 29*	*13 00*	**13 00**	*13 29*	*14 00*	**14 00**	*14 29*	*14 57*	**15 00**	*15 29*	*16 00*	**16 00**	*16 29*	*17 00*	**17 00**
118	*La Louvière-Sud* ○	*11 18*	**11 18**		*12 18*	**12 18**		*13 18*	**13 18**		*14 18*	**14 18**		*15 18*	**15 18**		*16 18*	**16 18**		*17 18*	**17 18**
118	*Mons* ○	*11 32*	**11 32**		*12 32*	**12 32**		*13 32*	**13 32**		*14 32*	**14 32**		*15 25*	**15 32**		*16 32*	**16 32**		*17 32*	**17 32**
78	*Tournai* ○	*11 57*	**11 57**		*12 57*	**12 57**		*13 57*	**13 57**		*14 57*	**14 57**		*15 57*	**15 57**		*16 57*	**16 57**		*17 58*	**17 58**

[1] Rijdt van 25 mei tot 27 sept 98.
[2] Zonder bagageruim.
[3] Zie verder tabellen 130, 130a.
[4] Zie verder tabel 161.
[5] Zonder bagageruim.
Zitplaatsen enkel in tweede klas.

[6] Zie verder tabellen 130, 118, 78, 94.
[7] Zie verder tabellen 161, 50a.
[8] Zie verder tabellen 130, 118, 78.

[1] Circule du 25 mai au 27 sept 98.
[2] Pas de compartiment fourgon.
[3] Voir tableaux 130, 130a.
[4] Voir tableau 161.
[5] Pas de compartiment fourgon.
Places assises uniquement en deuxième classe.

[6] Voir tableaux 130, 118, 78, 94.
[7] Voir tableaux 161, 50a.
[8] Voir tableaux 130, 118, 78.

125

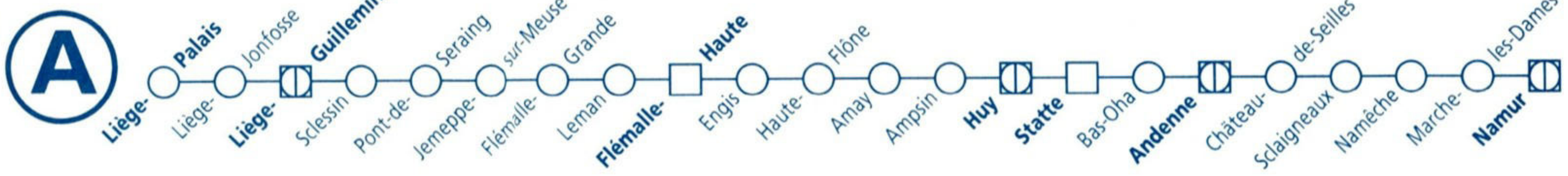

tab km			IC M 2537	L 5666	P 8480 ▲	IC D 939	IC M 2438	L 5667	IC D 940	IC M 2439	L 5668	IC D 941	IC M 2440	L 5669	IC D 942	IC M 2441	L 5670	IC D 943	IC M 2442	L 5671	IC D 944	IC M 2443
0	**Liège-Palais**		**15 54**		16 18	**16 43**	**16 54**		**17 43**	**17 54**		**18 43**	**18 54**		**19 43**	**19 54**		**20 43**	**20 54**		**21 43**	**21 54**
2	Liège-Jonfosse		**15 57**		16 21	**16 46**	**16 57**		**17 46**	**17 57**		**18 46**	**18 57**		**19 46**	**19 57**		**20 46**	**20 57**		**21 46**	**21 57**
3	**Liège-Guillemins**	○	**16 00**		16 24	**16 49**	**17 00**		**17 49**	**18 00**		**18 49**	**19 00**		**19 49**	**20 00**		**20 49**	**21 00**		**21 49**	**22 00**
37	*Köln-Hbf*					*15 14*	*15 14*	*15 14*	*16 02*			*17 14*	*17 14*	*17 14*	*18 02*						*20 14*	*20 14*
37	*Aachen-Hbf*					*16 04*	*16 04*	*16 04*	*16 49*			*18 04*	*18 04*	*18 04*	*18 49*						*21 04*	*21 04*
37	*Verviers-Central*		*15 28*	*15 28*		*16 29*	*16 29*	*16 29*	*17 28*	*17 28*	*17 28*	*18 29*	*18 29*	*18 29*	*19 28*	*19 28*	*19 28*	*20 28*	*20 28*	*20 28*	*21 29*	*21 29*
0	**Liège-Guillemins**		**16 02**	16 05	16 27	**16 52**	**17 02**	17 05	**17 52**	**18 02**	18 05	**18 52**	**19 02**	19 05	**19 52**	**20 02**	20 05	**20 52**	**21 02**	21 05	**21 52**	**22 02**
2	Sclessin			16 09	16 31			17 09			18 09			19 09			20 09			21 09		
6	Pont-de-Seraing			16 13	16 35			17 13			18 13			19 13			20 13			21 13		
7	Jemeppe-sur-Meuse			16 15	16 37			17 15			18 15			19 15			20 15			21 15		
9	Flémalle-Grande			16 18	16 40			17 18			18 18			19 18			20 18			21 18		
10	Leman			16 20	16 42			17 20			18 20			19 20			20 20			21 20		
11	**Flémalle-Haute**	○	**16 10**	16 22	16 44		**17 10**	17 22		**18 10**	18 22		**19 10**	19 22		**20 10**	20 22		**21 10**	21 22		**22 10**
11	**Flémalle-Haute**		**16 11**	16 23	16 46		**17 11**	17 23		**18 11**	18 23		**19 11**	19 23		**20 11**	20 23		**21 11**	21 23		**22 11**
15	Engis			16 27	16 50			17 27			18 27			19 27			20 27			21 27		
21	Haute-Flône			16 32	16 55			17 32			18 32			19 32			20 32			21 32		
22	Amay			16 34	16 57			17 34			18 34			19 34			20 34			21 34		
25	Ampsin			16 37	17 00			17 37			18 37			19 37			20 37			21 37		
29	**Huy**	○	**16 22**	16 41	17 04	**17 10**	**17 22**	17 41	**18 10**	**18 22**	18 41	**19 10**	**19 22**	19 41	**20 10**	**20 22**	20 41	**21 10**	**21 22**	21 41	**22 10**	**22 22**
29	**Huy**		**16 23**	16 42	17 05	**17 12**	**17 23**	17 42	**18 12**	**18 23**	18 42	**19 12**	**19 23**	19 42	**20 12**	**20 23**	20 42	**21 12**	**21 23**	21 42	**22 12**	**22 23**
30	**Statte**		**16 26**	16 45	17 07		**17 26**	17 45		**18 26**	18 45		**19 26**	19 45		**20 26**	20 45		**21 26**	21 45		**22 26**
32	Bas-Oha			16 48				17 48			18 48			19 48			20 48			21 48		
40	**Andenne**		**16 34**	16 54			**17 34**	17 54		**18 34**	18 54		**19 34**	19 54		**20 34**	20 54		**21 34**	21 54		**22 34**
41	Château-de-Seilles			16 56				17 56			18 56			19 56			20 56			21 56		
45	Sclaigneaux			17 00				18 00			19 00			20 00			21 00			22 00		
48	Namêche			17 04				18 04			19 04			20 04			21 04			22 04		
51	Marche-les-Dames			17 07				18 07			19 07			20 07			21 07			22 07		
60	**Namur**	○	1 **16 47**	17 13		2 **17 30**	1 **17 47**	18 13	2 **18 30**	1 **18 47**	19 13	2 **19 30**	1 **19 47**	20 13	2 **20 30**	1 **20 47**	21 13	3 **21 30**	1 **21 47**	22 13	4 **22 30**	**22 47**
161	*Bruxelles-Nord/Noord*	○	**17 45**	*18 15*		*18 45*	**18 45**	*19 15*	*19 37*	**19 45**	*20 15*	*20 45*	**20 45**	*21 15*	*21 45*	**21 45**	*22 15*	*22 37*	**22 45**	*23 15*		
161	*Brussel-Centr.*	○	**17 50**	*18 20*		*18 50*	**18 50**	*19 20*	*19 50*	**19 50**	*20 20*	*20 50*	**20 50**	*21 20*	*21 50*	**21 50**	*22 20*	*22 42*	**22 50**	*23 20*		
161	*Brussel-Midi/Zuid*	○	**17 54**	*18 24*		*18 54*	**18 54**	*19 24*	*19 45*	**19 54**	*20 24*	*20 54*	**20 54**	*21 24*	*21 54*	**21 54**	*22 24*	*22 46*	**22 54**	*23 24*		
130	*Charleroi-Sud*	○	*17 29*	*18 00*		**18 00**	*18 29*	*19 00*	**19 00**	*19 29*	*20 00*	**20 00**	*20 29*	*21 00*	**21 00**	*21 29*	*22 00*	**22 00**	*22 29*	*23 00*	**23 00**	
118	*La Louvière-Sud*	○		*18 18*		**18 18**		*19 18*	**19 18**		*20 18*	**20 18**		*21 18*	**21 18**		*22 18*	**22 18**		*23 18*	**23 18**	
118	*Mons*	○		*18 32*		**18 32**		*19 32*	**19 32**		*20 32*	**20 32**		*21 32*	**21 32**		*22 32*	**22 32**		*23 32*	**23 32**	
78	*Tournai*	○		*18 57*		**18 57**		*19 57*	**19 57**		*20 57*	**20 57**		*21 57*	**21 57**		*23 15*	**23 15**				

tab km			L 5672	IC D 945					
0	**Liège-Palais**			**22 43**					
2	Liège-Jonfosse			**22 46**					
3	**Liège-Guillemins**	○		**22 49**					
37	*Köln-Hbf*								
37	*Aachen-Hbf*								
37	*Verviers-Central*			*22 28*					
0	**Liège-Guillemins**		22 20	**22 52**					
2	Sclessin		22 24						
6	Pont-de-Seraing		22 28						
7	Jemeppe-sur-Meuse		22 30						
9	Flémalle-Grande		22 33						
10	Leman		22 35						
11	**Flémalle-Haute**	○	22 37	**23 00**					
11	**Flémalle-Haute**		22 38	**23 01**					
15	Engis		22 42						
21	Haute-Flône		22 47						
22	Amay		22 49						
25	Ampsin		22 52						
29	**Huy**	○	22 56	**23 12**					
29	**Huy**		22 57	**23 13**					
30	**Statte**		23 00	**23 16**					
32	Bas-Oha		23 03						
40	**Andenne**		23 09	**23 23**					
41	Château-de-Seilles		23 11						
45	Sclaigneaux		23 15						
48	Namêche		23 19						
51	Marche-les-Dames		23 22						
60	**Namur**	○	23 28	5 **23 35**					
161	*Bruxelles-Brussel* *Nord/Noord*	○							
161	*Centr.*	○							
161	*Midi/Zuid*	○							
130	*Charleroi-Sud*	○	*0 11*	**0 11**					
118	*La Louvière-Sud*	○							
118	*Mons*	○							
78	*Tournai*	○							

1 Zie verder tabel 161.
2 Zie verder tabellen 130, 118, 78, 94.
3 Zie verder tabellen 130, 118, 78.
4 Zie verder tabellen 130, 118.
5 Zie verder tabel 130.

1 Voir tableau 161.
2 Voir tableaux 130, 118, 78, 94.
3 Voir tableaux 130, 118, 78.
4 Voir tableaux 130, 118.
5 Voir tableau 130.

BARVAUX

Durbuy Aventure

B-Excursion 156*/164*

125

125

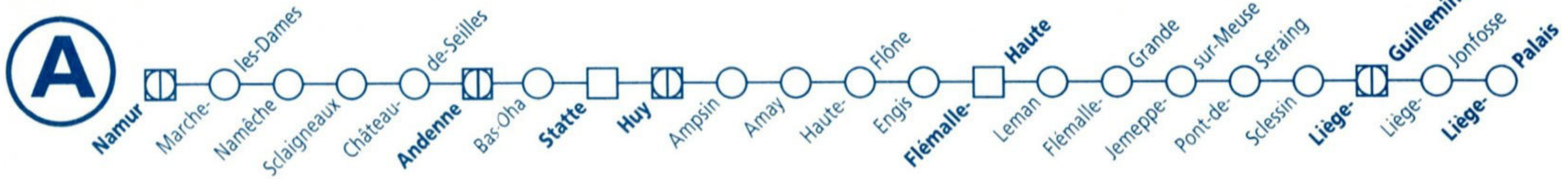

tab km			L 5675	L 5676	IC M 2405	IC D 904	P 7480	L 5677	IC M 2406	IC D 905	L 5678	IC M 2407	IC D 906	L 5679	IC M 2508	IC D 907	L 5680	IC M 2509	IC D 908	L 5681	IC M 2410	IC D 909
78	*Tournai*									6 03	*6 03*		7 03	*7 03*		8 03	*8 03*		9 03	*9 03*		10 03
118	*Mons*									6 28	*6 28*		7 28	*7 28*		8 28	*8 28*		9 28	*9 28*		10 28
118	*La Louvière-Sud*									6 42	*6 42*		7 42	*7 42*		8 42	*8 42*		9 42	*9 42*		10 42
130	*Charleroi-Sud*				*5 31*	6 00		*6 00*	*6 31*	7 00	*7 00*	*7 31*	8 00	*8 00*	*8 31*	9 00	*9 00*	*9 31*	10 00	*10 00*	*10 31*	11 00
161	*Bruxelles-Brussel* *Midi/Zuid*							*5 36*	6 06	*6 06*	*6 36*	7 05	*7 15*	*7 36*	8 07	*8 07*	*8 36*	9 08	*9 08*	*9 36*	10 06	*10 06*
161	*Centr.*							*5 40*	6 10	*6 10*	*6 40*	7 09	*7 09*	*7 40*	8 11	*8 11*	*8 40*	9 12	*9 12*	*9 40*	10 10	*10 10*
161	*Nord/Noord*							*5 45*	6 15	*6 15*	*6 45*	7 15	*7 24*	*7 45*	8 16	*8 16*	*8 45*	9 17	*9 17*	*9 45*	10 15	*10 15*
0	**Namur**		4 45	5 45	6 13	6 30		6 45	7 13	7 30	7 45	8 13	8 30	8 45	9 13	9 30	9 45	10 13	10 30	10 45	11 13	11 30
9	Marche-les-Dames		4 51	5 51	|	|	|	6 51	|	|	7 51	|	|	8 51	|	|	9 51	|	|	10 51	|	|
12	Namêche		4 54	5 54	|	|	|	6 54	|	|	7 54	|	|	8 54	|	|	9 54	|	|	10 54	|	|
15	Sclaigneaux		4 58	5 58	|	|	|	6 58	|	|	7 58	|	|	8 58	|	|	9 58	|	|	10 58	|	|
19	Château-de-Seilles		5 02	6 02	|	|	|	7 02	|	|	8 02	|	|	9 02	|	|	10 02	|	|	11 02	|	|
20	**Andenne**		5 05	6 05	6 27	|	|	7 05	7 27	|	8 05	8 27	|	9 05	9 27	|	10 05	10 27	|	11 05	11 27	|
28	Bas-Oha		5 10	6 10	|	|	|	7 10	|	|	8 10	|	|	9 10	|	|	10 10	|	|	11 10	|	|
30	**Statte**		5 14	6 14	6 35	|	6 51	7 14	7 35	|	8 14	8 35	|	9 14	9 35	|	10 14	10 35	|	11 14	11 35	|
31	**Huy**	○	5 16	6 16	6 37	6 48	6 53	7 16	7 37	7 48	8 16	8 37	8 48	9 16	9 37	9 48	10 16	10 37	10 48	11 16	11 37	11 48
31	**Huy**		5 18	6 18	6 38	6 50	6 54	7 18	7 38	7 50	8 18	8 38	8 50	9 18	9 38	9 50	10 18	10 38	10 50	11 18	11 38	11 50
35	Ampsin		5 22	6 22	|	|	6 58	7 22	|	|	8 22	|	|	9 22	|	|	10 22	|	|	11 22	|	|
38	Amay		5 25	6 25	|	|	7 01	7 25	|	|	8 25	|	|	9 25	|	|	10 25	|	|	11 25	|	|
39	Haute-Flône		5 27	6 27	|	|	7 03	7 27	|	|	8 27	|	|	9 27	|	|	10 27	|	|	11 27	|	|
45	Engis		5 32	6 32	|	|	7 08	7 32	|	|	8 32	|	|	9 32	|	|	10 32	|	|	11 32	|	|
49	**Flémalle-Haute**	○	5 36	6 36	6 49	|	7 12	7 36	7 49	|	8 36	8 49	|	9 36	9 49	|	10 36	10 49	|	11 36	11 49	|
49	**Flémalle-Haute**		5 38	6 38	6 50	|	7 14	7 38	7 50	|	8 38	8 50	|	9 38	9 50	|	10 38	10 50	|	11 38	11 50	|
50	Leman		5 40	6 40	|	|	7 16	7 40	|	|	8 40	|	|	9 40	|	|	10 40	|	|	11 40	|	|
51	Flémalle-Grande		5 42	6 42	|	|	7 18	7 42	|	|	8 42	|	|	9 42	|	|	10 42	|	|	11 42	|	|
53	Jemeppe-sur-Meuse		5 45	6 45	|	|	7 21	7 45	|	|	8 45	|	|	9 45	|	|	10 45	|	|	11 45	|	|
54	Pont-de-Seraing		5 47	6 47	|	|	7 23	7 47	|	|	8 47	|	|	9 47	|	|	10 47	|	|	11 47	|	|
58	Sclessin		5 51	6 51	|	|	7 27	7 51	|	|	8 51	|	|	9 51	|	|	10 51	|	|	11 51	|	|
60	**Liège-Guillemins**	○	5 55	6 55	6 58	7 08	7 31	7 55	7 58	8 08	8 55	8 58	9 08	9 55	9 58	10 08	10 55	10 58	11 08	11 55	11 58	12 08
37	*Verviers-Central*	○	*6 43*	*7 32*	*7 32*	*7 32*	*8 18*	*8 32*	*8 32*	*8 32*	*9 32*	*9 32*	*9 32*	*10 26*	*10 26*	*10 32*	*11 32*	*11 32*	*11 32*	*12 32*	*12 32*	*12 32*
37	*Aachen-Hbf*	○						*8 56*	*8 56*	*8 56*			*10 11*	*10 48*	*10 48*				*12 11*	*12 55*	*12 55*	*12 55*
37	*Köln-Hbf*	○						*9 46*	*9 46*	*9 46*			*10 57*	*11 46*	*11 46*				*12 57*	*13 46*	*13 46*	*13 46*
0	**Liège-Guillemins**				7 00	7 11	7 34	7 56	8 00	8 11		9 00	9 11		10 00	10 11		11 00	11 11		12 00	12 11
1	Liège-Jonfosse	○			7 03	7 14	7 37	7 59	8 03	8 14		9 03	9 14		10 03	10 14		11 03	11 14		12 03	12 14
3	**Liège-Palais**	○			∎ 7 06	∎ 7 17	∎ 7 40	∎ 8 02	∎ 8 06	∎ 8 17		∎ 9 06	∎ 9 17		∎ 10 06	∎ 10 17		∎ 11 06	∎ 11 17		∎ 12 06	∎ 12 17

tab km			L 5682	IC M 2411	IC D 910	L 5683	IC M 2412	IC D 911	L 5684	IC M 2413	IC D 912	L 5685	IC M 2414	IC D 913	L 5686	IC M 2415	IC D 914	P 8485 ▲	P 8481 ●	L 5687	IC M 2416	IC D 915
78	*Tournai*		*10 03*		**11 03**	*11 03*		**12 03**	*12 03*		**13 03**	*13 03*		**14 03**	*14 03*		**15 03**		*15 03*	*15 03*		**16 03**
118	*Mons*		*10 28*		**11 28**	*11 28*	*11 56*	**12 28**	*12 28*		**13 28**	*13 28*		**14 28**	*14 28*		**15 28**		*15 28*	*15 28*		**16 28**
118	*La Louvière-Sud*		*10 42*		**11 42**	*11 42*		**12 42**	*12 42*		**13 42**	*13 42*		**14 42**	*14 42*		**15 42**		*15 42*	*15 42*		**16 42**
130	*Charleroi-Sud*		*11 00*	*11 31*	**12 00**	*12 00*	*12 31*	**13 00**	*13 00*	*13 31*	**14 00**	*14 00*	*14 31*	**15 00**	*15 00*	*15 31*	**16 00**		*16 00*	*16 00*	*16 31*	**17 00**
161	*Bruxelles-Brussel*	*Midi/Zuid*	*10 36*	**11 06**	*11 06*	*11 36*	**12 06**	*12 15*	*12 36*	**13 06**	*13 06*	*13 36*	**14 06**	*14 06*	*14 36*	**15 06**	*15 06*		⑤*15 09*	*15 36*	**16 06**	*16 16*
161		*Centr.*	*10 40*	**11 10**	*11 10*	*11 40*	**12 10**	*12 10*	*12 40*	**13 10**	*13 10*	*13 40*	**14 10**	*14 10*	*14 40*	**15 10**	*15 10*		⑤*15 13*	*15 40*	**16 10**	*16 20*
161		*Nord/Noord*	*10 45*	**11 15**	*11 15*	*11 45*	**12 15**	*12 23*	*12 45*	**13 15**	*13 15*	*13 45*	**14 15**	*14 15*	*14 45*	**15 15**	*15 15*		⑤*15 18*	*15 45*	**16 15**	*16 25*
0	**Namur**		11 45	**12 13**	**12 30**	12 45	**13 13**	**13 30**	13 45	**14 13**	**14 30**	14 45	**15 13**	**15 30**	15 45	**16 13**	**16 30**		16 33	16 45	**17 13**	**17 30**
9	Marche-les-Dames		11 51			12 51			13 51			14 51			15 51				16 39	16 51		
12	Namêche		11 54			12 54			13 54			14 54			15 54				16 42	16 54		
15	Sclaigneaux		11 58			12 58			13 58			14 58			15 58				16 46	16 58		
19	Château-de-Seilles		12 02			13 02			14 02			15 02			16 02				16 50	17 02		
20	**Andenne**		12 05	**12 27**		13 05	**13 27**		14 05	**14 27**		15 05	**15 27**		16 05	**16 27**			16 53	17 05	**17 27**	
28	Bas-Oha		12 10			13 10			14 10			15 10			16 10				16 58	17 10		
30	**Statte**		12 14	**12 35**		13 14	**13 35**		14 14	**14 35**		15 14	**15 35**		16 14	**16 35**		16 51	17 02	17 14	**17 35**	
31	**Huy**	○	12 16	**12 37**	**12 48**	13 16	**13 37**	**13 48**	14 16	**14 37**	**14 48**	15 16	**15 37**	**15 48**	16 16	**16 37**	**16 48**	16 53	17 04	17 16	**17 37**	**17 48**
31	**Huy**		12 18	**12 38**	**12 50**	13 18	**13 38**	**13 50**	14 18	**14 38**	**14 50**	15 18	**15 38**	**15 50**	16 20	**16 39**	**16 50**	16 54		17 18	**17 38**	**17 50**
35	Ampsin		12 22			13 22			14 22			15 22			16 24			16 58		17 22		
38	Amay		12 25			13 25			14 25			15 25			16 27			17 01		17 25		
39	Haute-Flône		12 27			13 27			14 27			15 27			16 29			17 03		17 27		
45	Engis		12 32			13 32			14 32			15 32			16 34			17 08		17 32		
49	**Flémalle-Haute**	○	12 36	**12 49**		13 36	**13 49**		14 36	**14 49**		15 36	**15 49**		16 38	**16 50**		17 12		17 36	**17 49**	
49	**Flémalle-Haute**		12 38	**12 50**		13 38	**13 50**		14 38	**14 50**		15 38	**15 50**		16 39	**16 51**		17 14		17 38	**17 50**	
50	Leman		12 40			13 40			14 40			15 40			16 41			17 16		17 40		
51	Flémalle-Grande		12 42			13 42			14 42			15 42			16 43			17 18		17 42		
53	Jemeppe-sur-Meuse		12 45			13 45			14 45			15 45			16 46			17 21		17 45		
54	Pont-de-Seraing		12 47			13 47			14 47			15 47			16 48			17 23		17 47		
58	Sclessin		12 51			13 51			14 51			15 51			16 52			17 27		17 51		
60	**Liège-Guillemins**	○	12 55	**12 58**	**13 08**	13 55	**13 58**	**14 08**	14 55	**14 58**	**15 08**	15 55	**15 58**	**16 08**	16 56	**16 59**	**17 08**	17 31		17 55	**17 58**	**18 08**
37	*Verviers-Central*	○	*13 32*	*13 32*	*13 32*	*14 32*	*14 32*	*14 32*	*15 32*	*15 32*	*15 32*	*16 32*	*16 32*	*16 32*	*17 32*	*17 32*	*17 32*	*18 05*		*18 32*	*18 32*	*18 32*
37	*Aachen-Hbf*	○			*14 11*	*14 56*	*14 56*	*14 56*			*16 11*	*16 56*	*16 56*	*16 56*			*18 11*			*18 56*	*18 56*	*18 56*
37	*Köln-Hbf*	○			*14 57*	*15 46*	*15 46*	*15 46*			*16 57*	*17 46*	*17 46*	*17 46*			*18 57*			*19 46*	*19 46*	*19 46*
0	**Liège-Guillemins**			**13 00**	**13 11**		**14 00**	**14 11**		**15 00**	**15 11**		**16 00**	**16 11**		**17 00**	**17 11**	17 34			**18 00**	**18 11**
1	Liège-Jonfosse	○		**13 03**	**13 14**		**14 03**	**14 14**		**15 03**	**15 14**		**16 03**	**16 14**		**17 03**	**17 14**	17 37			**18 03**	**18 14**
3	**Liège-Palais**	○		🅕 **13 06**	🅕 **13 17**		🅕 **14 06**	🅕 **14 17**		🅕 **15 06**	🅕 **15 17**		🅕 **16 06**	🅕 **16 17**		🅕 **17 06**	🅕 **17 17**	🅕 17 40			🅕 **18 06**	🅕 **18 17**

🅕 Zie verder tabel 34.

🅕 Voir tableau 34.

LIEGE

Aquarium ULG + Sciences et Traditions

B-Excursion 136*

125

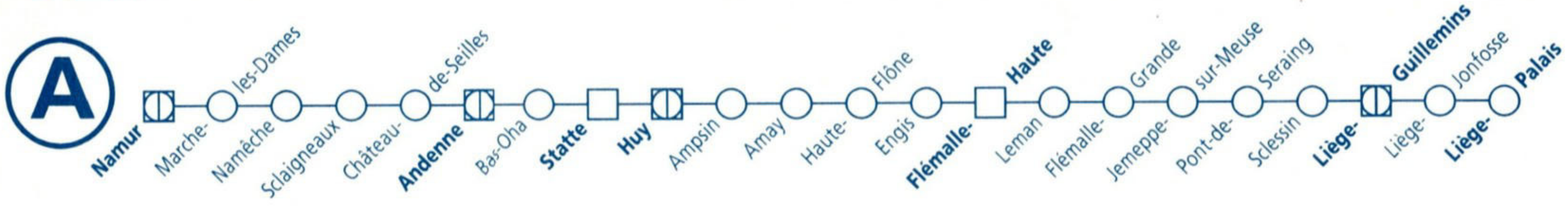

tab km			P 8403	L 5688	P 8405	IC M 2417	P 8486	IC D 916	L 5689	IC M 2418	IC D 917	L 5690	IC M 2419	IC D 918	L 5691	IC M 2420	IC D 919	L 5692	IC M 2421	IC D 920	IC M 2422	IC D 921
78	*Tournai*		*16 03*	*16 03*				**17 03**	*17 03*		**18 03**	*18 03*		**19 03**	*19 03*		**20 03**	*20 03*		**21 03**		**22 03**
118	*Mons*		*16 28*	*16 28*				**17 28**	*17 28*		**18 28**	*18 28*		**19 28**	*19 28*		**20 28**	*20 33*		**21 28**		**22 28**
118	*La Louvière-Sud*		*16 42*	*16 42*				**17 42**	*17 42*		**18 42**	*18 42*		**19 42**	*19 42*		**20 42**	*20 42*		**21 42**		**22 42**
130	*Charleroi-Sud*		*17 00*	*17 00*	*17 04*	*17 31*	*17 31*	**18 00**	*18 00*	*18 31*	**19 00**	*19 00*	*19 31*	**20 00**	*20 00*	*20 31*	**21 00**	*21 03*	*21 31*	**22 00**	*22 31*	**23 00**
161	*Bruxelles-Brussel*	*Midi/Zuid*	16 39	*16 39*	17 01	**17 06**	*17 06*	*17 13*	*17 36*	**18 06**	*18 11*	*18 36*	**19 06**	*19 15*	*19 36*	**20 06**	*20 06*	*20 36*	**21 06**	*21 06*	**22 06**	*22 30*
161		*Centr.*	16 43	*16 43*	17 05	**17 10**	*17 10*	*17 17*	*17 40*	**18 10**	*18 15*	*18 40*	**19 10**	*19 10*	*19 40*	**20 10**	*20 10*	*20 40*	**21 10**	*21 10*	**22 10**	
161		*Nord/Noord*	16 48	*16 48*	17 09	**17 15**	*17 15*	*17 24*	*17 45*	**18 15**	*18 20*	*18 45*	**19 15**	*19 23*	*19 45*	**20 15**	*20 15*	*20 45*	**21 15**	*21 15*	**22 15**	*22 40*
0	**Namur**		17 41	17 45	18 04	**18 13**	18 16	**18 30**	18 45	**19 13**	**19 30**	19 45	**20 13**	**20 30**	20 45	**21 13**	**21 30**	21 45	**22 13**	**22 30**	**23 13**	**23 35**
9	Marche-les-Dames			17 51			18 22		18 51			19 51			20 51			21 51				
12	Namêche			17 54			18 25		18 54			19 54			20 54			21 54				
15	Sclaigneaux			17 58			18 29		18 58			19 58			20 58			21 58				
19	Château-de-Seilles			18 02			18 33		19 02			20 02			21 02			22 02				
20	**Andenne**		17 55	18 05	18 18	**18 27**	18 36		19 05	**19 27**		20 05	**20 27**		21 05	**21 27**		22 05	**22 27**		**23 27**	**23 49**
28	Bas-Oha			18 10			18 41		19 10			20 10			21 10			22 10				
30	**Statte**		18 03	18 14	18 26	**18 35**	18 44		19 14	**19 35**		20 14	**20 35**		21 14	**21 35**		22 14	**22 35**		**23 35**	**23 57**
31	**Huy**	○	18 05	18 16	18 28	**18 37**	18 46	**18 49**	19 16	**19 37**	**19 48**	20 16	**20 37**	**20 48**	21 16	**21 37**	**21 48**	22 16	**22 37**	**22 48**	**23 37**	**23 59**
31	**Huy**			18 18		**18 38**		**18 50**	19 18	**19 38**	**19 50**	20 18	**20 38**	**20 50**	21 18	**21 38**	**21 50**	22 18	**22 38**	**22 50**	**23 38**	**0 00**
35	Ampsin			18 22					19 22			20 22			21 22			22 22				
38	Amay			18 25					19 25			20 25			21 25			22 25				
39	Haute-Flône			18 27					19 27			20 27			21 27			22 27				
45	Engis			18 32					19 32			20 32			21 32			22 32				
49	**Flémalle-Haute**	○		18 36		**18 49**			19 36	**19 49**		20 36	**20 49**		21 36	**21 49**		22 36	**22 49**		**23 49**	**0 11**
49	**Flémalle-Haute**			18 38		**18 50**			19 38	**19 50**		20 38	**20 50**		21 38	**21 50**		22 38	**22 50**		**23 50**	**0 12**
50	Leman			18 40					19 40			20 40			21 40			22 40				
51	Flémalle-Grande			18 42					19 42			20 42			21 42			22 42				
53	Jemeppe-sur-Meuse			18 45					19 45			20 45			21 45			22 45				
54	Pont-de-Seraing			18 47					19 47			20 47			21 47			22 47				
58	Sclessin			18 51					19 51			20 51			21 51			22 51				
60	**Liège-Guillemins**	○		18 55		**18 58**		**19 08**	19 55	**19 58**	**20 08**	20 55	**20 58**	**21 08**	21 55	**21 58**	**22 08**	22 55	**22 58**	**23 08**	**23 58**	**0 20**
37	*Verviers-Central*	○		*19 32*		*19 32*		*19 32*	*20 32*	*20 32*	*20 32*	*21 32*	*21 32*	*21 32*	*22 32*	*22 32*	*22 32*	*23 32*	*23 32*	*23 32*	*0 36*	
37	*Aachen-Hbf*	○						*20 11*			*21 16*			*22 11*								
37	*Köln-Hbf*	○						*20 57*			*22 19*			*22 57*								
0	**Liège-Guillemins**					**19 00**		**19 11**		**20 00**	**20 11**		**21 00**	**21 11**		**22 00**	**22 11**		**23 00**	**23 11**	**0 00**	**0 23**
1	Liège-Jonfosse	○				**19 03**		**19 14**		**20 03**	**20 14**		**21 03**	**21 14**		**22 03**	**22 14**		**23 03**	**23 14**	**0 03**	**0 26**
3	**Liège-Palais**	○				¶ **19 06**		¶ **19 17**		¶ **20 06**	¶ **20 17**		¶ **21 06**	¶ **21 17**		¶ **22 06**	¶ **22 17**		¶ **23 06**	¶ **23 17**	¶ **0 06**	¶ **0 29**

tab km			INT 243	INT 235
			2	4 5
78	*Tournai*		*22 03*	
118	*Mons*		*22 28*	
118	*La Louvière-Sud*		*22 42*	
130	*Charleroi-Sud*		**23 28**	**0 03**
161	*Bruxelles-Brussel*	*Midi/Zuid*	*22 36*	
161		*Centr.*	*22 40*	
161		*Nord/Noord*	*22 45*	
0	**Namur**		**23 58**	**0 32**
9	Marche-les-Dames			
12	Namêche			
15	Sclaigneaux			
19	Château-de-Seilles			
20	**Andenne**			
28	Bas-Oha			
30	**Statte**			
31	**Huy**	○		
31	**Huy**			
35	Ampsin			
38	Amay			
39	Haute-Flône			
45	Engis			
49	**Flémalle-Haute**	○		
49	**Flémalle-Haute**			
50	Leman			
51	Flémalle-Grande			
53	Jemeppe-sur-Meuse			
54	Pont-de-Seraing			
58	Sclessin			
60	**Liège-Guillemins**	○	3 **0 36**	**1 09**
37	*Verviers-Central*	○	**1 11**	*1 45*
37	*Aachen-Hbf*	○		
37	*Köln-Hbf*	○		
0	**Liège-Guillemins**			
1	Liège-Jonfosse	○		
3	**Liège-Palais**	○		

1 Zie verder tabel 34.
2 Zonder bagageruim.
Zitplaatsen enkel in tweede klas.
3 Zie verder tabel 37.
4 Rijdt van 23/24 mei tot 25/26 sept 98.
5 Zonder bagageruim.

1 Voir tableau 34.
2 Pas de compartiment fourgon.
Places assises uniquement en deuxième classe.
3 Voir tableau 37.
4 Circule du 23/24 mai au 25/26 sept 98.
5 Pas de compartiment fourgon.

130

130

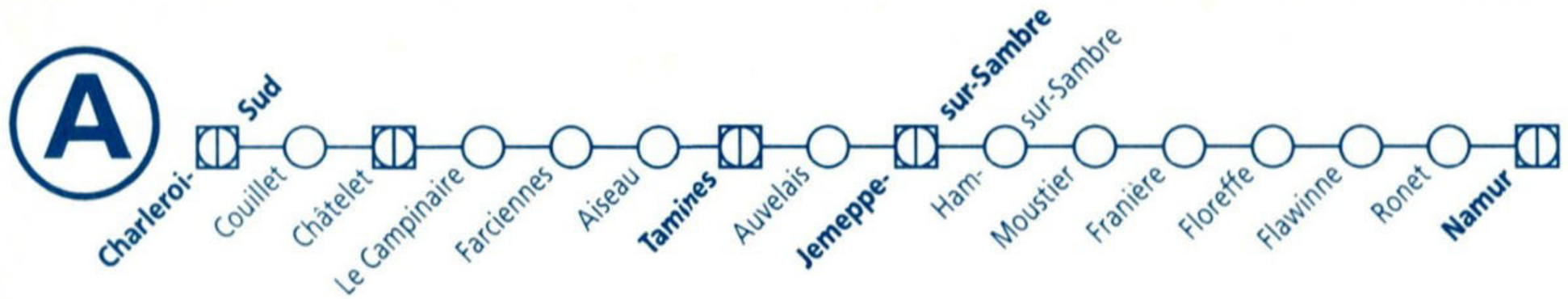

tab km			L 4554	IR n 3326	L 4675	IC D 904	L 4555	P 7690	IR n 3327	P 7785	IC D 905	L 4556	P 7786 ▲	IR n 3328	IC D 906	L 4557	IR n 3329	IC D 907	L 4558	IR n 3330	INT 331 3 4	IC D 908
96	*Paris-Nord*																				7 07	*7 07*
78	*Tournai*										6 03	*6 03*			7 03	*7 03*		8 03	*8 03*		*8 17*	9 03
118	*Mons*					*5 00*					6 28	*6 28*			7 28	*7 28*		8 28	*8 28*		*9 00*	9 28
118	*La Louvière-Sud*				*5 04*	*5 21*					6 42	*6 42*			7 42	*7 42*		8 42	*8 42*		*9 21*	9 42
0	**Charleroi-Sud**		5 04	**5 31**	5 36	**6 00**	6 04		**6 31**	6 34	**7 00**	7 04		**7 31**	**8 00**	8 04	**8 31**	**9 00**	9 04	**9 31**	**9 57**	**10 00**
2	Couillet		5 07	|	5 39	|	6 07		|	6 37	|	7 07		|	|	8 07	|	|	9 07	|	|	|
6	Châtelet		5 12	**5 38**	5 43	|	6 12		**6 38**	6 42	|	7 12		**7 38**	|	8 12	**8 38**	|	9 12	**9 38**	|	|
9	Le Campinaire		5 15	|	|	|	6 15		|	6 45	|	7 15		|	|	8 15	|	|	9 15	|	|	|
10	Farciennes		5 17	|	|	|	6 17		|	6 47	|	7 17		|	|	8 17	|	|	9 17	|	|	|
12	Aiseau		5 20	|	|	|	6 20		|	6 50	|	7 20		|	|	8 20	|	|	9 20	|	|	|
14	**Tamines**	○	5 23	**5 44**	|	**6 12**	6 23		**6 44**	6 53	**7 12**	7 22		**7 44**	**8 12**	8 23	**8 44**	**9 12**	9 23	**9 44**	|	**10 12**
14	**Tamines**		5 24	**5 45**	|	**6 13**	6 24	6 36	**6 45**	6 54	**7 13**	7 23	7 33	**7 45**	**8 13**	8 24	**8 45**	**9 13**	9 24	**9 45**	|	**10 13**
17	Auvelais		5 27	**5 48**	|	|	6 27	6 39	**6 48**	6 57	|	7 26	7 36	**7 48**	|	8 27	**8 48**	|	9 27	**9 48**	|	|
19	**Jemeppe-sur-Sambre**	○	5 30	**5 51**	|	|	6 30	2 6 42	**6 51**	7 00	|	7 29	7 39	**7 51**	|	8 30	**8 51**	|	9 30	**9 51**	|	|
19	**Jemeppe-sur-Sambre**		5 31	**5 52**	|	|	6 31	|	**6 52**	7 01	|	7 30	7 40	**7 52**	|	8 31	**8 52**	|	9 31	**9 52**	|	|
20	Ham-sur-Sambre		|	|	|	|	|	|	|	|	|	7 31	7 41	|	|	|	|	|	|	|	|
22	Moustier		5 34	|	|	|	6 34	|	|	7 04	|	7 34	7 44	|	|	8 34	|	|	9 34	|	|	|
25	Franière		5 37	|	|	|	6 37	|	|	7 07	|	7 37	7 47	|	|	8 37	|	|	9 37	|	|	|
28	Floreffe		5 40	|	|	|	6 40	|	|	7 10	|	7 40	7 50	|	|	8 40	|	|	9 40	|	|	|
31	Flawinne		5 44	|	|	|	6 44	|	|	7 14	|	7 44	7 54	|	|	8 44	|	|	9 44	|	|	|
33	Ronet		5 46	|	|	|	6 46	|	|	7 16	|	7 46	7 56	|	|	8 46	|	|	9 46	|	|	|
36	**Namur**	○	5 50	**6 04**	|	6 28	6 50	|	**7 04**	7 20	7 28	7 50	8 00	**8 04**	8 28	8 50	**9 04**	9 28	9 50	**10 04**	**10 24**	10 28
125	*Liège-Guillemins*	○	*6 58*	*6 58*	|	**7 08**	*7 58*	|	*7 58*	*8 08*	**8 08**	*8 58*	*8 58*	*8 58*	**9 08**	*9 58*	*9 58*	**10 08**	*10 58*	*10 58*	*11 08*	**11 08**
162	*Libramont*	○	|	|	|	*7 41*	*8 38*	|	*8 38*	*8 41*	*8 41*	|	|	*9 41*	|	|	*10 41*	|	|	*11 41*	*11 41*
162	*Arlon*	○	|	|	|	*8 11*	|	|	|	*9 11*	*9 11*	*9 31*	*9 31*	*9 31*	*10 11*	|	|	*11 11*	|	|	*12 11*	*12 11*
162	*Luxembourg*	○	|	|	|	*8 33*	|	|	|	*9 33*	*9 33*	*9 52*	*9 52*	*9 52*	*10 33*	|	|	*11 33*	|	|	*12 33*	*12 33*
161	*Bruxelles-Brussel*	*Q.L./L.W.* ○	*6 33*	*7 00*	|	*7 29*	*7 33*	|	*8 00*	*8 03*	*8 21*	*8 33*	*9 03*	*9 03*	*9 30*	*9 33*	*10 03*	|	*10 33*	*11 03*	|	|
161		*Schuman* ○	*6 37*	*7 04*	|	*7 33*	*7 37*	|	*8 04*	*8 07*	*8 25*	*8 37*	*9 07*	*9 07*	*9 34*	*9 37*	*10 07*	|	*10 37*	*11 07*	|	|
161		*Nord/Noord* ○	*6 45*	*7 12*	|	*7 42*	*7 45*	|	*8 12*	*8 15*	*8 35*	*8 45*	*9 15*	*9 15*	*9 42*	*9 45*	*10 15*	|	*10 45*	*11 15*	|	|
161		*Centr.* ○	*6 50*	*7 17*	|	*7 47*	*7 50*	|	*8 17*	*8 20*	*8 41*	*8 50*	*9 20*	*9 20*	*9 47*	*9 50*	*10 20*	|	*10 50*	*11 20*	|	|
161		*Midi/Zuid* ○	*6 54*	*7 21*	|	*7 51*	*7 54*	|	*8 21*	*8 24*	*8 45*	*8 54*	*9 24*	*9 24*	*9 51*	*9 54*	*10 24*	|	*10 54*	*11 24*	|	|

tab km			L 4559	IR n 3331	IC D 909	L 4560	IR n 3332	IC D 910	L 4561	9497	INT 333	IR n 3333	IC D 911	L 4562	IR n 3334	IC D 912	L 4563	IR n 3335	IC D 913	L 4564	IR n 3336	P 8692
										5	4 6											
96	*Paris-Nord*		*7 07*							**10 34**	**9 46**	*10 34*										
78	*Tournai*		*9 03*		**10 03**	*10 03*		**11 03**	*11 03*				**12 03**	*12 03*		**13 03**	*13 03*		**14 03**	*14 03*		
118	*Mons*		*9 28*		**10 28**	*10 28*		**11 28**	*11 28*	**11 56**		*11 56*	**12 28**	*12 28*		**13 28**	*13 28*		**14 28**	*14 28*		
118	*La Louvière-Sud*		*9 42*		**10 42**	*10 42*		**11 42**	*11 42*				**12 42**	*12 42*		**13 42**	*13 42*		**14 42**	*14 42*		
0	**Charleroi-Sud**		10 04	**10 31**	**11 00**	11 04	**11 31**	**12 00**	12 04	**12 25**	**12 26**	**12 31**	**13 00**	13 04	**13 31**	**14 00**	14 04	**14 31**	**15 00**	15 04	**15 31**	
2	Couillet		10 07			11 07			12 07					13 07			14 07			15 07		
6	Châtelet		10 12	**10 38**		11 12	**11 38**		12 12			**12 38**		13 12	**13 38**		14 12	**14 38**		15 12	**15 38**	
9	Le Campinaire		10 15			11 15			12 15					13 15			14 15			15 15		
10	Farciennes		10 17			11 17			12 17					13 17			14 17			15 17		
12	Aiseau		10 20			11 20			12 20					13 20			14 20			15 20		
14	**Tamines**	○	10 23	**10 44**	**11 12**	11 23	**11 44**	**12 12**	12 22			**12 44**	**13 12**	13 23	**13 44**	**14 12**	14 23	**14 44**	**15 12**	15 23	**15 44**	
14	**Tamines**		10 24	**10 45**	**11 13**	11 24	**11 45**	**12 13**	12 23			**12 45**	**13 13**	13 24	**13 45**	**14 13**	14 24	**14 45**	**15 13**	15 24	**15 45**	16 07
17	Auvelais		10 27	**10 48**		11 27	**11 48**		12 26			**12 48**		13 27	**13 48**		14 27	**14 48**		15 27	**15 48**	16 10
19	**Jemeppe-sur-Sambre**	○	10 30	**10 51**		11 30	**11 51**		12 29			**12 51**		13 30	**13 51**		14 30	**14 51**		15 30	**15 51** 2	16 13
19	**Jemeppe-sur-Sambre**		10 31	**10 52**		11 31	**11 52**		12 30			**12 52**		13 31	**13 52**		14 31	**14 52**		15 31	**15 52**	
20	Ham-sur-Sambre								12 31													
22	Moustier		10 34			11 34			12 34					13 34			14 34			15 34		
25	Franière		10 37			11 37			12 37					13 37			14 37			15 37		
28	Floreffe		10 40			11 40			12 40					13 40			14 40			15 40		
31	Flawinne		10 44			11 44			12 44					13 44			14 44			15 44		
33	Ronet		10 46			11 46			12 46					13 46			14 46			15 46		
36	**Namur**	○	10 50	**11 04** 1	**11 28**	11 50	**12 04** 1	**12 28**	12 50	**12 53**	**12 53**	**13 04** 1	**13 28**	13 50	**14 04** 1	**14 28**	14 50	**15 04** 1	**15 28**	15 50	**16 04**	
125	*Liège-Guillemins*	○	*11 58*	*11 58*	**12 08**	*12 58*	*12 58*	**13 08**	*13 58*	*13 58*	*13 58*	*13 58*	**14 08**	*14 58*	*14 58*	**15 08**	*15 58*	*15 58*	**16 08**	*16 59*	*16 59*	
162	*Libramont*	○			*12 41*			*13 41*					*14 41*			*15 41*			*16 41*			
162	*Arlon*	○			*13 11*			*14 11*	*14 31*	*14 31*	*14 31*	*14 31*	*15 11*			*16 11*			*17 11*			
162	*Luxembourg*	○			*13 33*			*14 33*	*14 52*	*14 52*	*14 52*	*14 52*	*15 33*			*16 33*			*17 33*			
161	*Bruxelles-Brussel* *Q.L./L.W.*	○	*11 33*	*12 03*		*12 33*	*13 03*		*13 33*			*14 03*	*14 26*	*14 33*	*15 03*		*15 33*	*16 03*		*16 33*	*17 03*	
161	*Schuman*	○	*11 37*	*12 07*		*12 37*	*13 07*		*13 37*			*14 07*		*14 37*	*15 07*		*15 37*	*16 07*		*16 37*	*17 07*	
161	*Nord/Noord*	○	*11 45*	*12 15*		*12 45*	*13 15*		*13 45*			*14 15*	*14 37*	*14 45*	*15 15*		*15 45*	*16 15*		*16 45*	*17 15*	
161	*Centr.*	○	*11 50*	*12 20*		*12 50*	*13 20*		*13 50*			*14 20*		*14 50*	*15 20*		*15 50*	*16 20*		*16 50*	*17 20*	
161	*Midi/Zuid*	○	*11 54*	*12 24*		*12 54*	*13 24*		*13 54*			*14 24*	*14 45*	*14 54*	*15 24*		*15 54*	*16 24*		*16 54*	*17 24*	

1 Zie verder tabellen 125, 34.
2 Zie verder tabel 144.
3 Rijdt niet op 14 juli 98.
4 Zonder bagageruim.
5 Thalys vervoerbewijs verplicht.
6 Rijdt enkel op 14 juli 98.

1 Voir tableaux 125, 34.
2 Voir tableau 144.
3 Ne circule pas le 14 juill 98.
4 Pas de compartiment fourgon.
5 Billet Thalys obligatoire.
6 Circule uniquement le 14 juill 98.

B-Excursions **Un jour d'entrain en train.**

130

130

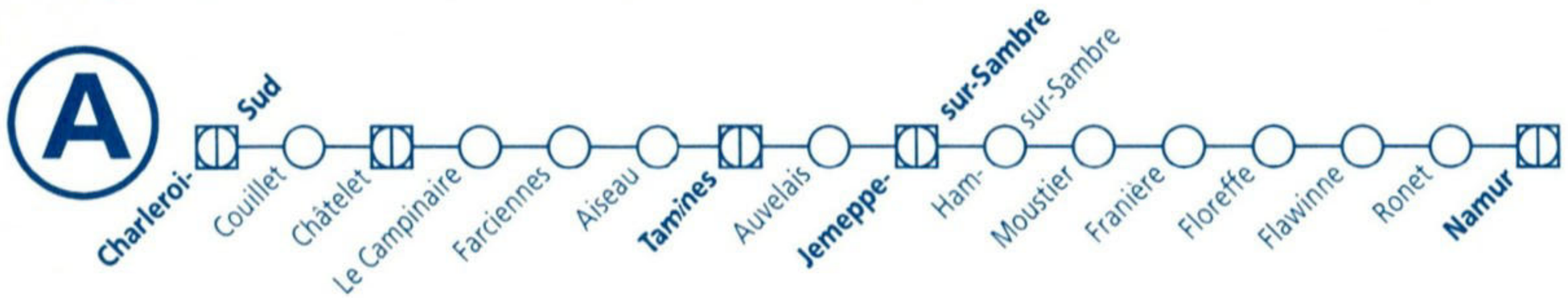

tab km			IC D 914	L 4565	IR n 3337	P 8685	IC D 915	L 4566	P 8719	P 8720	IR n 3338	P 8786	P 8721	P 8722	IC D 916	L 4567	P 8724	P 8723	P 8725	IR n 3339	IC D 917	L 4568
						▲																
96	*Paris-Nord*																					
78	*Tournai*		**15 03**	*15 03*			**16 03**	*16 03*	*16 03*	*16 03*				*16 17*	**17 03**	*17 03*	*17 03*	*17 03*			**18 03**	*18 03*
118	*Mons*		**15 28**	*15 28*			**16 28**	*16 28*	*16 28*	*16 28*				*17 00*	**17 28**	*17 28*	*17 28*	*17 28*			**18 28**	*18 28*
118	*La Louvière-Sud*		**15 42**	*15 42*		*16 06*	**16 42**	*16 42*	*16 42*	*16 42*			*16 47*	*17 21*	**17 42**	*17 42*	*17 42*	*17 42*			**18 42**	*18 42*
0	**Charleroi-Sud**		**16 00**	16 04	**16 31**	16 34	**17 00**	17 04	17 07	17 20	**17 31**	17 34	17 38	17 53	**18 00**	18 04	18 08	18 18	18 28	**18 31**	**19 00**	19 04
2	Couillet			16 07		16 37		17 07				17 37				18 07						19 07
6	Châtelet			16 12	**16 38**	16 42		17 12	17 14	17 26	**17 38**	17 42	17 44	17 59		18 12	18 14	18 25	18 34	**18 38**		19 12
9	Le Campinaire			16 15		16 45		17 15				17 45				18 15						19 15
10	Farciennes			16 17		16 47		17 17				17 47				18 17						19 17
12	Aiseau			16 20		16 50		17 20				17 50				18 20						19 20
14	**Tamines**	○	**16 12**	16 22	**16 44**	16 53	**17 12**	17 22			**17 44**	17 53			**18 12**	18 23				**18 44**	**19 12**	19 23
14	**Tamines**		**16 13**	16 23	**16 45**	16 54	**17 13**	17 23			**17 45**				**18 13**	18 24				**18 45**	**19 13**	19 24
17	Auvelais			16 26	**16 48**	16 57		17 26			**17 48**					18 27				**18 48**		19 27
19	**Jemeppe-sur-Sambre**	○		16 29	**16 51**	17 00		17 29			**17 51**					18 30				**18 51**		19 30
19	**Jemeppe-sur-Sambre**			16 30	**16 52**	17 01		17 30			**17 52**					18 31				**18 52**		19 31
20	Ham-sur-Sambre			16 31		17 02		17 31														
22	Moustier			16 34		17 05		17 34								18 34						19 34
25	Franière			16 37		17 08		17 37								18 37						19 37
28	Floreffe			16 40		17 11		17 40								18 40						19 40
31	Flawinne			16 44		17 15		17 44								18 44						19 44
33	Ronet			16 46		17 17		17 46								18 46						19 46
36	**Namur**	○	**16 28**	16 50	**17 04**	17 21	**17 28**	17 50			**18 04**				**18 28**	18 50				**19 04**	**19 28**	19 50
125	*Liège-Guillemins*	○	**17 08**	*17 58*	*17 58*	*18 08*	**18 08**	*18 58*			*18 58*				**19 08**	*19 58*				*19 58*	**20 08**	*20 58*
162	*Libramont*	○	*17 41*			*18 41*	*18 41*								*19 41*	*20 06*				*20 06*	*20 41*	
162	*Arlon*	○	*18 11*		*18 41*	*19 11*	*19 11*								*20 11*	*20 32*				*20 32*	*21 11*	*21 31*
162	*Luxembourg*	○	*18 33*		*19 02*	*19 33*	*19 33*								*20 33*	*20 53*				*20 53*	*21 33*	*21 52*
161	*Bruxelles-Brussel* Q.L./L.W.	○		*17 33*	*18 03*	*18 03*		*18 33*			*19 03*				*19 26*	*19 33*				*20 03*		*20 33*
161	*Bruxelles-Brussel* Schuman	○		*17 37*	*18 07*	*18 07*		*18 37*			*19 07*					*19 37*				*20 07*		*20 37*
161	*Bruxelles-Brussel* Nord/Noord	○		*17 45*	*18 15*	*18 15*		*18 45*			*19 15*				*19 37*	*19 45*				*20 15*		*20 45*
161	*Bruxelles-Brussel* Centr.	○		*17 50*	*18 20*	*18 20*		*18 50*			*19 20*					*19 50*				*20 20*		*20 50*
161	*Bruxelles-Brussel* Midi/Zuid	○		*17 54*	*18 24*	*18 24*		*18 54*			*19 24*				*19 45*	*19 54*				*20 24*		*20 54*

tab km			INT 337	IR n 3340	IC D 918	L 4569	IR n 3341	IC D 919	9499	L 4570	IR n 3342	IC D 920	L 4571	IR n 3343	IC D 921	INT 243	INT 235
			2 3						4							5	3 7
96	*Paris-Nord*		**16 43**	*16 43*					**19 10**	*19 10*						**20 46**	**21 28**
78	*Tournai*				**19 03**	*19 03*		**20 03**	*20 03*	*20 03*		**21 03**	*21 03*		**22 03**		*23 03*
118	*Mons*				**19 28**	*19 28*		**20 28**	**20 33**	*20 33*		**21 28**	*21 28*		**22 28**		*23 28*
118	*La Louvière-Sud*				**19 42**	*19 42*		**20 42**	*20 42*	*20 42*		**21 42**	*21 42*		**22 42**		*23 42*
0	**Charleroi-Sud**		**19 26**	**19 31**	**20 00**	20 04	**20 31**	**21 00**	**21 03**	21 06	**21 31**	**22 00**	22 04	**22 31**	**23 00**	**23 28**	**0 03**
2	Couillet					20 07				21 09			22 07				
6	Châtelet			**19 38**		20 12	**20 38**			21 14	**21 38**		22 12	**22 38**	**23 07**		
9	Le Campinaire					20 15				21 17			22 15				
10	Farciennes					20 17				21 19			22 17				
12	Aiseau					20 20				21 22			22 20				
14	**Tamines**	○		**19 44**	**20 12**	20 23	**20 44**	**21 12**		21 24	**21 44**	**22 12**	22 23	**22 44**	**23 13**		
14	**Tamines**			**19 45**	**20 13**	20 24	**20 45**	**21 13**		21 25	**21 45**	**22 13**	22 24	**22 45**	**23 14**		
17	Auvelais			**19 48**		20 27	**20 48**			21 28	**21 48**		22 27	**22 48**	**23 17**		
19	**Jemeppe-sur-Sambre**	○		**19 51**		20 30	**20 51**			21 31	**21 51**		22 30	**22 51**	**23 20**		
19	**Jemeppe-sur-Sambre**			**19 52**		20 31	**20 52**			21 31	**21 52**		22 31	**22 52**	**23 21**		
20	Ham-sur-Sambre																
22	Moustier					20 34				21 34			22 34				
25	Franière					20 37				21 37			22 37				
28	Floreffe					20 40				21 40			22 40				
31	Flawinne					20 44				21 44			22 44				
33	Ronet					20 46				21 46			22 46				
36	**Namur**	○	**19 53**	**20 04** 1	**20 28**	20 50	**21 04**	1 **21 28**	**21 31**	21 50	**22 04**	1 **22 28**	22 50	**23 04**	1 **23 33**	6 **23 55**	8 **0 30**
125	*Liège-Guillemins*	○	*20 58*	*20 58*	**21 08**	*21 58*	*21 58*	**22 08**	*22 55*	*22 58*	*22 58*	**23 08**	*23 58*	*23 58*	**0 20**	**0 36**	**1 09**
162	*Libramont*	○			*21 41*			*22 41*	*22 41*			*23 41*					
162	*Arlon*	○	*21 31*	*21 31*	*22 11*			*23 11*	*23 11*			*0 11*		*0 49*			
162	*Luxembourg*	○	*21 52*	*21 52*	*22 43*			*23 43*	*23 43*					*1 10*			
161	*Bruxelles-Brussel* Q.L./L.W.	○		*21 03*		*21 33*	*22 03*	*22 26*	*22 26*	*22 33*	*23 03*						
161	*Bruxelles-Brussel* Schuman	○		*21 07*		*21 37*	*22 07*		*22 37*	*22 37*	*23 07*						
161	*Bruxelles-Brussel* Nord/Noord	○		*21 15*		*21 45*	*22 15*	*22 37*	*22 37*	*22 45*	*23 15*						
161	*Bruxelles-Brussel* Centr.	○		*21 20*		*21 50*	*22 20*	*22 42*	*22 42*	*22 50*	*23 20*						
161	*Bruxelles-Brussel* Midi/Zuid	○		*21 24*		*21 54*	*22 24*	*22 46*	*22 46*	*22 54*	*23 24*						

1 Zie verder tabellen 125, 34.
2 Rijdt niet op 14 juli 98.
3 Zonder bagageruim.
4 Thalys vervoerbewijs verplicht.
5 Zonder bagageruim.
Zitplaatsen enkel in tweede klas.
6 Zie verder tabellen 125, 37.
7 Rijdt van 23/24 mei tot 25/26 sept 98.
8 Zie verder tabel 125.

1 Voir tableaux 125, 34.
2 Ne circule pas le 14 juill 98.
3 Pas de compartiment fourgon.
4 Billet Thalys obligatoire.
5 Pas de compartiment fourgon.
Places assises uniquement en deuxième classe.
6 Voir tableaux 125, 37.
7 Circule du 23/24 mai au 25/26 sept 98.
8 Voir tableau 125.

130

130

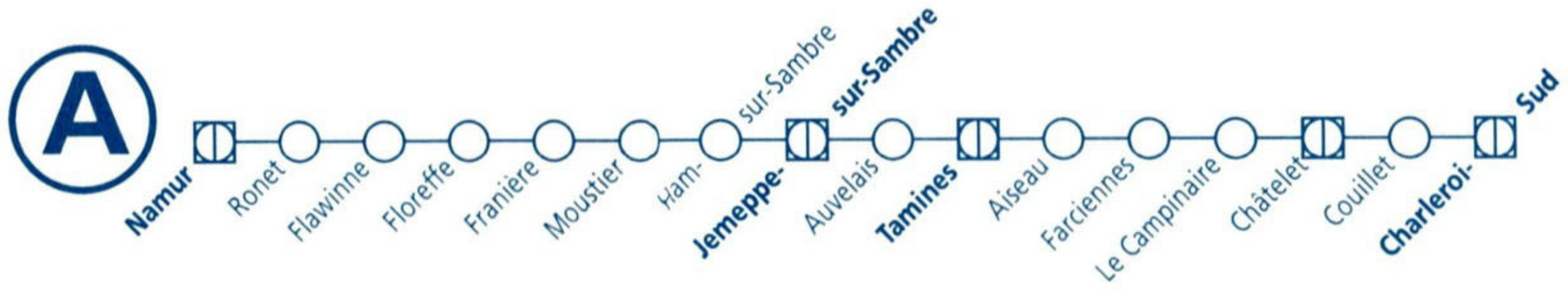

tab km			L 4576	IR n 3304	INT 234	P 7721	L 4656	IR n 3305	INT 242	P 7722	P 7723	L 4577	IC D 928	P 7724	P 7725	IR n 3306	P 7726	L 4578	P 7727	P 7687	9496	IC D 929
					3 4				8												13	
161	Bruxelles-Brussel	Midi/Zuid														5 36		5 36		6 06	6 06	
161		Centr.														5 40		5 40		6 10	6 10	
161		Nord/Noord														5 45		5 45		6 15	6 15	
161		Schuman														5 53		5 53		6 23	6 23	
161		Q.L./L.W.														5 57		5 57		6 27	6 27	
162	Luxembourg							4 08	4 08			4 08									5 27	5 27
162	Arlon							4 29	4 29			4 29	4 49								5 49	5 49
162	Libramont												5 19								6 19	6 19
125	Liège-Guillemins				4 45			5 00	5 23			5 23	5 52			6 02		6 02			6 05	6 52
0	**Namur**		4 45	4 56	5 25			5 56	6 03			6 10	6 32			6 56		7 00		7 14	7 29	7 32
3	Ronet		4 49	|	|			|	|			6 14	|			|		7 04		7 18	|	|
5	Flawinne		4 51	|	|			|	|			6 16	|			|		7 06		7 20	|	|
8	Floreffe		4 55	|	|			|	|			6 20	|			|		7 10		7 24	|	|
11	Franière		4 58	|	|			|	|			6 23	|			|		7 13		7 27	|	|
14	Moustier		5 02	|	|			|	|			6 27	|			|		7 17		7 31	|	|
16	Ham-sur-Sambre		|	|	|			|	|			|	|			|		7 19		7 33	|	|
17	**Jemeppe-sur-Sambre**	○	5 04	5 08				6 08				6 29				7 08		7 20		7 34		
17	**Jemeppe-sur-Sambre**		5 05	5 09				6 09				6 30				7 09		7 21		7 35		
19	Auvelais		5 08	5 12				6 12				6 33				7 12		7 24		7 38		
22	**Tamines**	○	5 11	5 15				6 15				6 36	6 47			7 15		7 27		7 41		7 47
22	**Tamines**		5 19	5 16				6 16				6 37	6 48			7 16		7 29		7 51		7 48
24	Aiseau		5 22	|				|			6 40	|			|		7 32		7 54		|
26	Farciennes		5 25	|				|			6 43	|			|		7 35		7 57		|
27	Le Campinaire		5 27	|				|			6 45	|			|		7 37		7 59		|
30	Châtelet		5 31	5 23			6 09	6 14	6 23		6 34	6 46	6 49	|	7 06	7 17	7 23	7 32		7 41	7 47	8 03	|	|
34	Couillet		5 35	|			|	6 18	|		|		6 53	|	|	|	|		7 45	|	7 53	8 07	|	|
36	**Charleroi-Sud**	○	1 5 38	2 5 29	5 5 53	6 6 15	7 6 21	2 6 29	5 6 32	9 6 40	10 6 53	1 6 56	11 7 00	12 7 12	9 7 23	2 7 29	6 7 38	1 7 48	6 7 53	8 10	14 7 57	11 8 00
118	*La Louvière-Sud*	○	6 18		6 18	6 39	7 13			7 18	7 18	7 18	7 18	7 39			8 18	8 18	8 18	8 39	8 18	8 18
118	*Mons*	○	6 32		6 32	7 00				7 32	7 32	7 32	7 32	8 00			8 25	8 25	8 25	9 00	8 25	8 32
78	*Tournai*	○	6 57		6 57	7 43				7 57	7 57	7 57	7 57	8 43			8 57	8 57	8 57	9 43	8 57	8 57
96	*Paris-Nord*	○			8 47	9 08	9 08	9 08	9 08								9 47	9 47	9 47		9 47	

tab km		P 7685	IR n 3307	L 4579	IC D 930	P 7693	IR n 3308	L 4580	IC D 931	IR n 3309	INT 332	L 4581	IC D 932	IR n 3310	L 4582	IC D 933	IR n 3311	L 4583	IC D 934	IR n 3312	L 4584
											4 16										
161	Bruxelles-Brussel Midi/Zuid	6 36	6 36	7 05	7 15		7 36	8 07		8 36		9 08		9 36	10 06		10 36	11 06		11 36	12 06
161	Bruxelles-Brussel Centr.	6 40	6 40	7 09			7 40	8 11		8 40		9 12		9 40	10 10		10 40	11 10		11 40	12 10
161	Bruxelles-Brussel Nord/Noord	6 45	6 45	7 15	7 24		7 45	8 16		8 45		9 17		9 45	10 15		10 45	11 15		11 45	12 15
161	Bruxelles-Brussel Schuman	6 53	6 53	7 23			7 53	8 24		8 53		9 24		9 53	10 23		10 53	11 23		11 53	12 23
161	Bruxelles-Brussel Q.L./L.W.	6 57	6 57	7 27	7 35		7 57	8 27		8 57		9 28		9 57	10 27		10 57	11 27		11 57	12 27
162	Luxembourg	5 27			6 42		7 10	7 10	7 27				8 27			9 27			10 27		
162	Arlon	5 49			7 03		7 31	7 31	7 49				8 49			9 49			10 49		
162	Libramont	6 19			7 19		7 57	7 57	8 19				9 19			10 19			11 19		
125	Liège-Guillemins	6 52	7 02	7 02	**7 52**		8 02	8 02	**8 52**	9 02	9 02	9 02	**9 52**	10 02	10 02	**10 52**	11 02	11 02	**11 52**	12 02	12 02
0	**Namur**	7 39	**7 56**	8 10	**8 32**		**8 56**	9 10	**9 32**	**9 56**	**10 05**	10 10	**10 32**	**10 56**	11 10	**11 32**	**11 56**	12 10	**12 32**	**12 56**	13 10
3	Ronet	7 43	|	8 14	|		|	9 14	|	|	|	10 14	|	|	11 14	|	|	12 14	|	|	13 14
5	Flawinne	7 45	|	8 16	|		|	9 16	|	|	|	10 16	|	|	11 16	|	|	12 16	|	|	13 16
8	Floreffe	7 49	|	8 20	|		|	9 20	|	|	|	10 20	|	|	11 20	|	|	12 20	|	|	13 20
11	Franière	7 52	|	8 23	|		|	9 23	|	|	|	10 23	|	|	11 23	|	|	12 23	|	|	13 23
14	Moustier	7 55	|	8 27	|		|	9 27	|	|	|	10 27	|	|	11 27	|	|	12 27	|	|	13 26
16	Ham-sur-Sambre	7 58	|	|	|		|	|	|	|	|	|	|	|	|	|	|	|	|	|	13 29
17	**Jemeppe-sur-Sambre** ○	7 59	**8 08**	8 29	|		**9 08**	9 29	|	**10 08**	|	10 29	|	**11 08**	11 29	|	**12 08**	12 29	|	**13 08**	13 30
17	**Jemeppe-sur-Sambre**	8 00	**8 09**	8 30	|	8 46	**9 09**	9 30	|	**10 09**	|	10 30	|	**11 09**	11 30	|	**12 09**	12 30	|	**13 09**	13 31
19	Auvelais	8 03	**8 12**	8 33	|	8 49	**9 12**	9 33	|	**10 12**	|	10 33	|	**11 12**	11 33	|	**12 12**	12 33	|	**13 12**	13 34
22	**Tamines** ○	8 06	**8 15**	8 36	**8 47**	8 52	**9 15**	9 36	**9 47**	**10 15**	|	10 36	**10 47**	**11 15**	11 36	**11 47**	**12 15**	12 36	**12 47**	**13 15**	13 37
22	**Tamines**	8 07	**8 16**	8 37	**8 48**		**9 16**	9 37	**9 48**	**10 16**	|	10 37	**10 48**	**11 16**	11 37	**11 48**	**12 16**	12 37	**12 48**	**13 16**	13 38
24	Aiseau	8 10	|	8 40	|		|	9 40	|	|	|	10 40	|	|	11 40	|	|	12 40	|	|	13 40
26	Farciennes	8 13	|	8 43	|		|	9 43	|	|	|	10 43	|	|	11 43	|	|	12 43	|	|	13 43
27	Le Campinaire	8 15	|	8 45	|		|	9 45	|	|	|	10 45	|	|	11 45	|	|	12 45	|	|	13 45
30	Châtelet	8 19	**8 23**	8 49	|		**9 23**	9 49	|	**10 23**	|	10 49	|	**11 23**	11 49	|	**12 23**	12 49	|	**13 23**	13 49
34	Couillet	8 23	|	8 53	|		|	9 53	|	|	|	10 53	|	|	11 53	|	|	12 53	|	|	13 53
36	**Charleroi-Sud** ○	8 26	2 **8 29**	15 8 56	11 **9 00**		2 **9 29**	15 9 56	11 **10 00**	2 **10 29**	5 **10 32**	1 10 56	11 **11 00**	2 **11 29**	1 11 56	11 **12 00**	2 **12 29**	1 12 56	17 **13 00**	2 **13 29**	1 13 56
118	*La Louvière-Sud* ○			*9 18*	**9 18**			*10 18*	**10 18**			*11 18*	**11 18**		*12 18*	**12 18**		*13 18*	**13 18**		*14 18*
118	*Mons* ○			*9 32*	**9 32**			*10 32*	**10 32**			*11 32*	**11 32**		*12 32*	**12 32**		*13 32*	**13 32**		*14 32*
78	*Tournai* ○			*9 57*	**9 57**			*10 57*	**10 57**			*11 57*	**11 57**		*12 57*	**12 57**		*13 57*	**13 57**		*14 57*
96	*Paris-Nord* ○									*13 08*	**13 08**										

1 Zie verder tabel 140.
2 Zie verder tabellen 124, 25, 12.
3 Rijdt van 25 mei tot 27 sept 98.
4 Zonder bagageruim.
5 Zie verder tabel 130a.
6 Zie verder tabel 124.
7 Zie verder tabel 132.
8 Zonder bagageruim.
Zitplaatsen enkel in tweede klas.
9 Zie verder tabellen 124, 26, 161.
10 Zie verder tabellen 124, 25.
11 Zie verder tabellen 118, 78, 94.
12 Zie verder tabellen 124, 161.
13 Thalys vervoerbewijs verplicht.
14 Zie verder tabellen 118, 96.
15 Zie verder tabellen 140, 139.
16 Rijdt niet op 14 juli 98.
17 Zie verder tabellen 118, 78.

1 Voir tableau 140.
2 Voir tableaux 124, 25, 12.
3 Circule du 25 mai au 27 sept 98.
4 Pas de compartiment fourgon.
5 Voir tableau 130a.
6 Voir tableau 124.
7 Voir tableau 132.
8 Pas de compartiment fourgon.
Places assises uniquement en deuxième classe.
9 Voir tableaux 124, 26, 161.
10 Voir tableaux 124, 25.
11 Voir tableaux 118, 78, 94.
12 Voir tableaux 124, 161.
13 Billet Thalys obligatoire.
14 Voir tableaux 118, 96.
15 Voir tableaux 140, 139.
16 Ne circule pas le 14 juill 98.
17 Voir tableaux 118, 78.

130

130

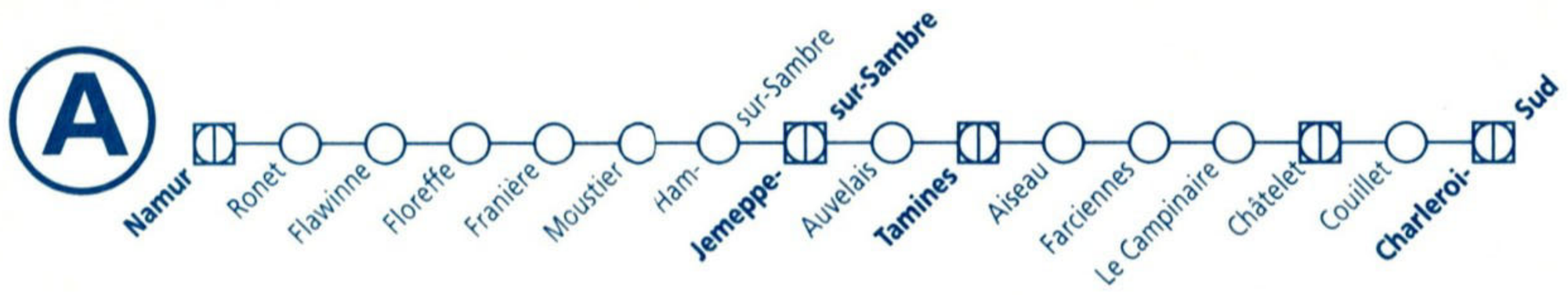

tab km		IC D 935	IR n 3313	L 4585	P 8789	9498	IC D 936	IR n 3314	L 4586	IC D 937	IR n 3315	L 4587	IC D 938	P 8785	IR n 3316	L 4588	IC D 939	P 8787	IR n 3317	P 8691	INT 338
						4															6 7
161	Bruxelles-Brussel Midi/Zuid	12 15	12 36	12 36	13 06	13 06		13 36	14 06		14 36	15 06		15 36	15 36	16 06	16 16	16 36	16 39		
161	Centr.		12 40	12 40	13 10	13 10		13 40	14 10		14 40	15 10		15 40	15 40	16 10	16 20	16 40	16 43		
161	Nord/Noord	12 23	12 45	12 45	13 15	13 15		13 45	14 15		14 45	15 15		15 45	15 45	16 15	16 25	16 45	16 48		
161	Schuman		12 53	12 53	13 23	13 23		13 53	14 23		14 53	15 23		15 53	15 53	16 24	16 34	16 53	16 56		
161	Q.L./L.W.	12 34	12 57	12 57	13 27	13 27		13 57	14 27		14 57	15 27		15 57	15 57	16 28	16 38	16 57	17 00		
162	Luxembourg	11 27	12 08	12 08		12 27	12 27			13 27			14 27	14 27			15 27	15 27			
162	Arlon	11 49	12 29	12 29		12 49	12 49			13 49			14 49	14 49			15 49	15 49			
162	Libramont	12 19				13 19	13 19			14 19			15 19	15 19			16 19	16 19			
125	Liège-Guillemins	**12 52**	13 02	13 02		13 05	**13 52**	14 02	14 02	**14 52**	15 02	15 02	**15 52**	15 52	16 02	16 02	**16 52**	16 52	17 02		17 02
0	**Namur**	**13 32**	**13 56**	14 00	14 14	**14 29**	**14 32**	**14 56**	15 10	**15 32**	**15 56**	16 10	**16 32**	16 40	**16 56**	17 10	**17 32**	17 40	**17 56**		**18 05**
3	Ronet			14 04	14 18				15 14			16 14		16 44		17 14		17 44			
5	Flawinne			14 06	14 20				15 16			16 16		16 46		17 16		17 46			
8	Floreffe			14 10	14 24				15 20			16 20		16 50		17 20		17 50			
11	Franière			14 13	14 27				15 23			16 23		16 53		17 23		17 53			
14	Moustier			14 17	14 31				15 27			16 26		16 57		17 26		17 57			
16	Ham-sur-Sambre											16 29				17 29					
17	**Jemeppe-sur-Sambre** ○		**14 08**	14 19	14 33			**15 08**	15 29		**16 08**	16 30		16 59	**17 08**	17 30		17 59	**18 08**			
17	**Jemeppe-sur-Sambre**		**14 09**	14 20	14 34			**15 09**	15 30		**16 09**	16 31		17 00	**17 09**	17 31		18 00	**18 09**	18 12		
19	Auvelais		**14 12**	14 23	14 37			**15 12**	15 33		**16 12**	16 34		17 03	**17 12**	17 34		18 03	**18 12**	18 15		
22	**Tamines** ○	**13 47**	**14 15**	14 26	14 40		**14 47**	**15 15**	15 36	**15 47**	**16 15**	16 37	**16 47**	17 06	**17 15**	17 37	**17 47**	18 06	**18 15**	18 18	
22	**Tamines**	**13 48**	**14 16**	14 28	14 51		**14 48**	**15 16**	15 37	**15 48**	**16 16**	16 38	**16 48**	17 07	**17 16**	17 38	**17 48**	18 07	**18 16**		
24	Aiseau			14 31	14 54				15 40			16 40		17 10		17 40		18 10			
26	Farciennes			14 34	14 57				15 43			16 43		17 13		17 43		18 13			
27	Le Campinaire			14 36	14 59				15 45			16 45		17 15		17 45		18 15			
30	Châtelet		**14 23**	14 40	15 03			**15 23**	15 49		**16 23**	16 49		17 19	**17 23**	17 49		18 19	**18 23**			
34	Couillet			14 44	15 07				15 53			16 53		17 23		17 53		18 23			
36	**Charleroi-Sud** ○	1 **14 00**	2 **14 29**	3 14 47	15 10	5 **14 57**	1 **15 00**	2 **15 29**	3 15 56	1 **16 00**	2 **16 29**	3 16 56	1 **17 00**	17 26	2 **17 29**	3 17 56	1 **18 00**	18 26	2 **18 29**		3 **18 33**
118	*La Louvière-Sud* ○	**14 18**		*15 18*	*15 39*	*15 18*	**15 18**		*16 18*	**16 18**		*17 18*	**17 18**			*18 18*	**18 18**				
118	*Mons* ○	**14 32**		*15 25*	*16 00*	**15 25**	**15 32**		*16 32*	**16 32**		*17 32*	**17 32**			*18 32*	**18 32**				
78	*Tournai* ○	**14 57**		*15 57*	*16 43*	*15 57*	**15 57**		*16 57*	**16 57**		*17 58*	**17 58**			*18 57*	**18 57**				
96	*Paris-Nord* ○			*16 47*		**16 47**												*21 38*	*21 38*		**21 38**

tab km		L 4589	IC D 940	IR n 3318	INT 340	L 4590	IC D 941	IR n 3319	L 4591	IC D 942	IR n 3320	L 4592	IC D 943	IR n 3321	L 4593	IC D 944	IC D 945
					7 9												
161	Bruxelles-Brussel Midi/Zuid	17 06	17 13	17 36	17 41	18 06	18 11	18 36	19 06	19 15	19 36	20 06		20 36	21 06		22 30
161	Bruxelles-Brussel Centr.	17 10	17 17	17 40		18 10	18 15	18 40	19 10		19 40	20 10		20 40	21 10		
161	Bruxelles-Brussel Nord/Noord	17 15	17 24	17 45		18 15	18 20	18 45	19 15	19 23	19 45	20 15		20 45	21 15		22 40
161	Bruxelles-Brussel Schuman	17 23	17 32	17 53		18 23	18 28	18 53	19 23		19 53	20 23		20 53	21 23		
161	Bruxelles-Brussel Q.L./L.W.	17 27	17 36	17 57		18 27	18 32	18 57	19 27	19 34	19 57	20 27		20 57	21 27		22 53
162	Luxembourg		16 27	17 08	17 08	17 08	17 27			18 27			19 27	20 08	20 08	20 27	21 27
162	Arlon		16 49	17 29	17 29	17 29	17 49			18 49			19 49	20 29	20 29	20 49	21 49
162	Libramont		17 19				18 19			19 19			20 19			21 19	22 19
125	Liège-Guillemins	17 02	17 52	18 02	18 02	18 02	18 52	19 02	19 02	19 52	20 02	20 02	20 52	21 02	21 02	21 52	22 52
0	**Namur**	18 10	18 32	18 56	19 08	19 10	19 32	19 56	20 10	20 32	20 56	21 10	21 32	21 56	22 10	22 32	23 37
3	Ronet	18 14	|	|	|	19 14	|	|	20 14	|	|	21 14	|	|	22 14	|	|
5	Flawinne	18 16	|	|	|	19 16	|	|	20 16	|	|	21 16	|	|	22 16	|	|
8	Floreffe	18 20	|	|	|	19 20	|	|	20 20	|	|	21 20	|	|	22 20	|	|
11	Franière	18 23	|	|	|	19 23	|	|	20 23	|	|	21 23	|	|	22 23	|	|
14	Moustier	18 27	|	|	|	19 27	|	|	20 27	|	|	21 27	|	|	22 27	|	|
16	Ham-sur-Sambre	|	|	|	|	|	|	|	|	|	|	|	|	|	|	|	|
17	**Jemeppe-sur-Sambre** ○	18 29	|	19 08	|	19 29	|	20 08	20 29	|	21 08	21 29	|	22 08	22 29	|	23 49
17	**Jemeppe-sur-Sambre**	18 30	|	19 09	|	19 30	|	20 09	20 30	|	21 09	21 30	|	22 09	22 30	|	23 50
19	Auvelais	18 33	|	19 12	|	19 33	|	20 12	20 33	|	21 12	21 33	|	22 12	22 33	|	23 54
22	**Tamines** ○	18 36	18 47	19 15	|	19 36	19 47	20 15	20 36	20 47	21 15	21 36	21 47	22 15	22 36	22 47	23 57
22	**Tamines**	18 37	18 48	19 16	|	19 37	19 48	20 16	20 37	20 48	21 16	21 37	21 48	22 16	22 37	22 48	23 58
24	Aiseau	18 40	|	|	|	19 40	|	|	20 40	|	|	21 40	|	|	22 40	|	|
26	Farciennes	18 43	|	|	|	19 43	|	|	20 43	|	|	21 43	|	|	22 43	|	|
27	Le Campinaire	18 45	|	|	|	19 45	|	|	20 45	|	|	21 45	|	|	22 45	|	|
30	Châtelet	18 49	|	19 23	|	19 49	|	20 23	20 49	|	21 23	21 49	|	22 23	22 49	|	0 05
34	Couillet	18 53	|	|	|	19 53	|	|	20 53	|	|	21 53	|	|	22 53	|	|
36	**Charleroi-Sud** ○	3 18 56	1 19 00	2 19 29	8 19 36	3 19 56	1 20 00	2 20 29	3 20 56	1 21 00	10 21 29	3 21 56	11 22 00	12 22 29	22 56	13 23 00	0 11
118	*La Louvière-Sud* ○	*19 18*	19 18	|	|	*20 18*	20 18	|	*21 18*	21 18	|	*22 18*	22 18	|	*23 18*	23 18	|
118	*Mons* ○	*19 32*	19 32	|	|	*20 32*	20 32	|	*21 32*	21 32	|	*22 32*	22 32	|	*23 32*	23 32	|
78	*Tournai* ○	*19 57*	19 57	|	|	*20 57*	20 57	|	*21 57*	21 57	|	*23 15*	23 15	|	|	|	|
96	*Paris-Nord* ○	|	|	|	22 14	|	|	|	|	|	|	|	|	|	|	|	|

1 Zie verder tabellen 118, 78, 94.
2 Zie verder tabellen 124, 25, 12.
3 Zie verder tabel 140.
4 Thalys vervoerbewijs verplicht.
5 Zie verder tabellen 118, 96.
6 Rijdt niet op 14 juli 98.
7 Zonder bagageruim.
8 Zie verder tabel 130a.
9 Rijdt enkel op 14 juli 98.
10 Zie verder tabellen 124, 25.
11 Zie verder tabellen 118, 78.
12 Zie verder tabel 124.
13 Zie verder tabel 118.

1 Voir tableaux 118, 78, 94.
2 Voir tableaux 124, 25, 12.
3 Voir tableau 140.
4 Billet Thalys obligatoire.
5 Voir tableaux 118, 96.
6 Ne circule pas le 14 juill 98.
7 Pas de compartiment fourgon.
8 Voir tableau 130a.
9 Circule uniquement le 14 juill 98.
10 Voir tableaux 124, 25.
11 Voir tableaux 118, 78.
12 Voir tableau 124.
13 Voir tableau 118.

Découvrez nos B-Excursions **Train + Vélo**

130a

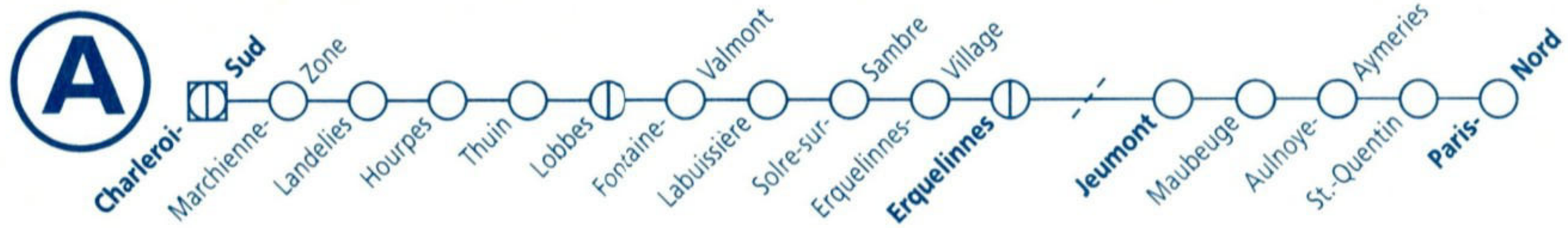

130a

tab km			L 4755	INT 234 1 2	INT 242 3 4	L 4756	L 4757	P 7752	L 4758	L 4759	L 4760	INT 332 2 5	L 4761	L 4762	L 4763	L 4764	L 4765	L 4766	P 8750	L 4767	P 8751 ▲	L 4768
125	*Liège-Guillemins*			**4 45**	**5 23**	*5 23*	*5 52*		*6 52*	*7 52*	*8 52*		*9 52*	*10 52*	*11 52*	*12 52*	*13 52*	*14 52*		*15 52*		*16 52*
130	*Namur*			**5 25**	**6 03**	*6 03*	*6 32*	*6 56*	*7 32*	*8 32*	*9 32*	**10 05**	*10 32*	*11 32*	*12 32*	*13 32*	*14 32*	*15 32*	*15 56*	*16 32*	*16 56*	*17 32*
124	*Bruxelles- Nord/Noord*				*5 32*	*5 32*	*6 01*	*6 32*	*7 01*	*8 01*	*9 01*	*9 32*	*10 01*		*12 01*	*13 01*	*14 01*	*15 01*	*15 32*	*16 07*	*16 43*	*17 01*
124	*Brussel Centr.*				*5 36*	*5 36*	*6 05*	*6 36*	*7 05*	*8 05*	*9 05*	*9 36*	*10 05*		*12 05*	*13 05*	*14 05*	*15 05*	*15 36*	*16 13*	*16 47*	*17 05*
124	*Midi/Zuid*				*5 41*	*5 41*	*6 10*	*6 41*	*7 10*	*8 10*	*9 10*	*9 41*	*10 10*		*12 10*	*13 10*	*14 10*	*15 10*	*15 41*	*16 21*	*16 52*	*17 12*
0	**Charleroi-Sud**		5 08	**5 56**	**6 35**	6 38	7 08	7 43	8 08	9 08	10 08	**10 34**	11 08	12 21	13 08	14 08	15 08	16 08	16 43	17 08	17 43	18 08
3	Marchienne-Zone		5 12			6 42	7 12	7 47	8 12	9 12	10 12		11 12	12 25	13 12	14 12	15 12	16 12	16 47	17 12	17 47	18 12
8	Landelies		5 16			6 46	7 16	7 51	8 16	9 16	10 16		11 16	12 29	13 16	14 16	15 16	16 16	16 51	17 16	17 51	18 16
11	Hourpes		5 20			6 50	7 20	7 55	8 20	9 20	10 20		11 20	12 33	13 20	14 20	15 20	16 20	16 55	17 20	17 55	18 20
14	Thuin		5 23			6 53	7 23	7 58	8 23	9 23	10 23		11 23	12 36	13 23	14 23	15 23	16 23	16 59	17 23	17 59	18 23
16	Lobbes		5 26			6 56	7 26	8 02	8 26	9 26	10 26		11 26	12 39	13 26	14 26	15 26	16 26	17 03	17 26	18 03	18 26
21	Fontaine-Valmont		5 31			7 01	7 31	8 07	8 31	9 31	10 31		11 31	12 44	13 31	14 31	15 31	16 31	17 08	17 31	18 08	18 31
23	Labuissière		5 34			7 04	7 34	8 10	8 34	9 34	10 34		11 34	12 47	13 34	14 34	15 34	16 34	17 11	17 34	18 11	18 34
25	Solre-sur-Sambre		5 36			7 06	7 36	8 12	8 36	9 36	10 36		11 36	12 49	13 36	14 36	15 36	16 36	17 13	17 36	18 13	18 36
27	Erquelinnes-Village		5 39			7 09	7 39	8 15	8 39	9 39	10 39		11 39	12 52	13 39	14 39	15 39	16 39	17 16	17 39	18 16	18 39
29	Erquelinnes	○	5 41			7 11	7 41	8 17	8 41	9 41	10 41		11 41	12 54	13 41	14 41	15 41	16 41	17 18	17 41	18 18	18 41
	Jeumont	○		**6 19**			7 45					**10 56**		12 58				16 45				
	Maubeuge	○		**6 42**								**11 15**										
	Aulnoye Aymeries	○										**11 30**										
	Saint-Quentin	○										**12 00**										
	Paris-Nord	○		**8 47**	**9 08**							**13 08**										

Billet Week-end **Jusqu'à -60% pour une escapade en train.**

tab km		INT 338	L 4769	INT 340	L 4770	L 4771	L 4772
		2 5		2 6			
125	*Liège-Guillemins*		*17 52*		*18 52*	*19 52*	*20 52*
130	*Namur*	**18 05**	*18 32*	**19 08**	*19 32*	*20 32*	*21 32*
124	*Bruxelles-Brussel* Nord/Noord	*17 32*	*18 01*	*18 32*	*19 01*	*20 01*	*21 01*
124	*Bruxelles-Brussel* Centr.	*17 36*	*18 05*	*18 36*	*19 05*	*20 05*	*21 05*
124	*Bruxelles-Brussel* Midi/Zuid	*17 41*	*18 10*	*18 41*	*19 10*	*20 10*	*21 10*
0	**Charleroi-Sud**	**18 36**	19 08	**19 38**	20 08	21 08	22 15
3	Marchienne-Zone	|	19 12	|	20 12	21 12	22 19
8	Landelies	|	19 16	|	20 16	21 16	22 23
11	Hourpes	|	19 20	|	20 20	21 20	22 27
14	Thuin	|	19 23	|	20 23	21 23	22 30
16	Lobbes	|	19 26	|	20 26	21 26	22 33
21	Fontaine-Valmont	|	19 31	|	20 31	21 31	22 38
23	Labuissière	|	19 34	|	20 34	21 34	22 41
25	Solre-sur-Sambre	|	19 36	|	20 36	21 36	22 43
27	Erquelinnes-Village	|	19 39	|	20 39	21 39	22 46
29	Erquelinnes ○	|	19 41	|	20 41	21 41	22 48
	Jeumont ○	**19 00**		**20 02**			
	Maubeuge ○	**19 19**		**20 20**			
	Aulnoye Aymeries ○	**19 37**		**20 35**			
	Saint-Quentin ○	**20 07**		**21 05**			
	Paris-Nord ○	**21 38**		**22 14**			

2 Zonder bagageruim.
5 Rijdt niet op 14 juli 98.
6 Rijdt enkel op 14 juli 98.

2 Pas de compartiment fourgon.
5 Ne circule pas le 14 juill 98.
6 Circule uniquement le 14 juill 98.

L'entrain n'a pas d'âge

GOLDEN RAILPASS

130a

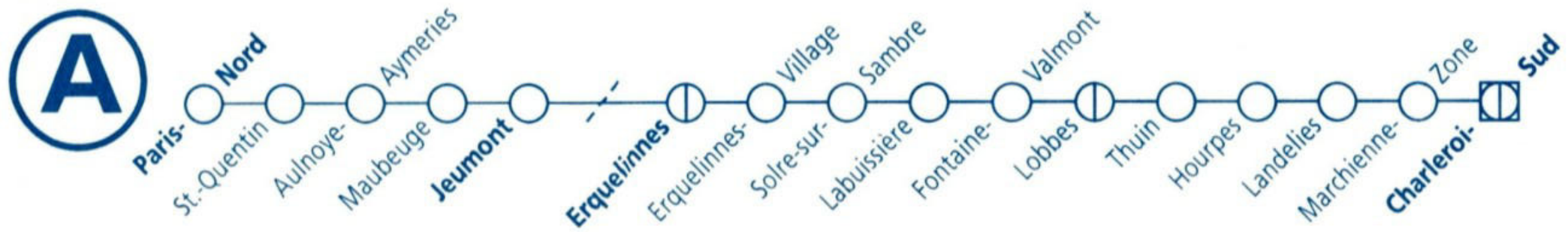

130a

tab km			L 4775	P 7750	L 4776	P 7751	L 4777	L 4778	L 4779	INT 331	L 4780	L 4781	INT 333	L 4782	L 4783	L 4784	L 4785	L 4786	P 8752	L 4787	L 4788	INT 337
										1 2			2 4									1 2
	Paris-Nord									**7 07**			**9 46**									**16 43**
	Saint-Quentin									**8 22**			**10 56**									**17 54**
	Aulnoye Aymeries									**8 52**			**11 25**									**18 24**
	Maubeuge									**9 09**			**11 43**									**18 41**
	Jeumont							8 15		**9 29**			**12 02**		13 15					17 15		**19 00**
0	Erquelinnes		4 53	5 37	6 19	6 50	7 19	8 19	9 19	| |	10 19	11 19	| |	12 19	13 19	14 19	15 19	16 19	16 47	17 19	18 19	| |
2	Erquelinnes-Village		4 55	5 39	6 21	6 52	7 21	8 21	9 21	| |	10 21	11 21	| |	12 21	13 21	14 21	15 21	16 21	16 49	17 21	18 21	| |
4	Solre-sur-Sambre		4 58	5 42	6 24	6 55	7 24	8 24	9 24	| |	10 24	11 24	| |	12 24	13 24	14 24	15 24	16 24	16 52	17 24	18 24	| |
6	Labuissière		5 00	5 44	6 26	6 57	7 26	8 26	9 26	| |	10 26	11 26	| |	12 26	13 26	14 26	15 26	16 26	16 54	17 26	18 26	| |
8	Fontaine-Valmont		5 03	5 47	6 29	7 00	7 29	8 29	9 29	| |	10 29	11 29	| |	12 29	13 29	14 29	15 29	16 29	16 57	17 29	18 29	| |
13	Lobbes		5 09	5 53	6 35	7 06	7 35	8 35	9 35	| |	10 35	11 35	| |	12 35	13 35	14 35	15 35	16 35	17 03	17 35	18 35	| |
15	Thuin		5 11	5 55	6 37	7 08	7 37	8 37	9 37	| |	10 37	11 37	| |	12 37	13 37	14 37	15 37	16 37	17 05	17 38	18 37	| |
18	Hourpes		5 14	5 59	6 40	7 12	7 40	8 40	9 40	| |	10 40	11 40	| |	12 40	13 40	14 40	15 40	16 40	17 09	17 41	18 40	| |
21	Landelies		5 18	6 03	6 44	7 16	7 44	8 44	9 44	| |	10 44	11 44	| |	12 44	13 44	14 44	15 44	16 44	17 13	17 45	18 44	| |
26	Marchienne-Zone		5 22	6 08	6 48	7 21	7 48	8 48	9 48	| |	10 48	11 48	| |	12 48	13 48	14 48	15 48	16 48	17 17	17 49	18 48	| |
29	**Charleroi-Sud**	○	5 26	6 13	6 52	7 26	7 52	8 52	9 52	3 **9 55**	10 52	11 52	3 **12 24**	12 52	13 52	14 52	15 52	16 52	17 22	17 53	18 52	3 **19 24**
124	*Bruxelles-Brussel* *Midi/Zuid*	○	*6 19*	*7 10*	*7 39*	*8 19*	*8 38*	*9 50*	*10 50*	*10 50*	*11 50*	*12 50*	*13 19*	*13 50*	*14 50*	*15 50*	*16 50*	*17 50*	*18 19*	*18 50*	*19 50*	*20 19*
124	*Bruxelles-Brussel* *Centr.*	○	*6 24*	*7 15*	*7 46*	*8 24*	*8 46*	*9 55*	*10 55*	*10 55*	*11 55*	*12 55*	*13 24*	*13 55*	*14 55*	*15 55*	*16 55*	*17 55*	*18 24*	*18 55*	*19 55*	*20 24*
124	*Bruxelles-Brussel* *Nord/Noord*	○	*6 28*	*7 19*	*7 52*	*8 28*	*8 52*	*9 59*	*10 59*	*10 59*	*11 59*	*12 59*	*13 28*	*13 59*	*14 59*	*15 59*	*16 59*	*17 59*	*18 28*	*18 59*	*19 59*	*20 28*
130	*Namur*	○	*6 04*	*7 04*	*7 28*	*8 04*	*8 28*	*9 28*	*10 24*	**10 24**	*11 28*	*12 28*	**12 53**	*13 28*	*14 28*	*15 28*	*16 28*	*17 28*	*18 04*	*18 28*	*19 28*	**19 53**
125	*Liège-Guillemins*	○			*8 08*		*9 08*	*10 08*	*11 08*	*11 08*	*12 08*	*13 08*		*14 08*	*15 08*	*16 08*	*17 08*	*18 08*		*19 08*	*20 08*	

RAILFLEX... **Le train à temps partiel**

tab km			L 4789	L 4790	L 4791	L 4792	INT 243	INT 235
							5 6	2 8
	Paris-Nord						**20 46**	**21 28**
	Saint-Quentin						**21 58**	
	Aulnoye Aymeries							**23 06**
	Maubeuge							**23 18**
	Jeumont						**23 02**	**23 39**
0	Erquelinnes		19 19	20 19	21 19	22 19		
2	Erquelinnes-Village		19 21	20 21	21 21	22 21		
4	Solre-sur-Sambre		19 24	20 24	21 24	22 24		
6	Labuissière		19 26	20 26	21 26	22 26		
8	Fontaine-Valmont		19 29	20 29	21 29	22 29		
13	Lobbes		19 35	20 35	21 35	22 35		
15	Thuin		19 37	20 37	21 37	22 37		
18	Hourpes		19 40	20 40	21 40	22 40		
21	Landelies		19 44	20 44	21 44	22 44		
26	Marchienne-Zone		19 48	20 48	21 48	22 48		
29	**Charleroi-Sud**	○	19 52	20 52	21 52	22 52	7 **23 26**	9 **0 01**
124	*Bruxelles-Brussel* *Midi/Zuid*	○	*20 50*	*21 50*	*22 50*	*0 14*		
124	*Centr.*	○	*20 55*	*21 55*	*22 55*	*0 19*		
124	*Nord/Noord*	○	*20 59*	*21 59*	*22 59*	*0 23*		
130	*Namur*	○	*20 28*	*21 28*	*22 28*	*23 33*	**23 55**	**0 30**
125	*Liège-Guillemins*	○	*21 08*	*22 08*	*23 08*	*0 20*	**0 36**	**1 09**

1 Rijdt niet op 14 juli 98.
2 Zonder bagageruim.
3 Zie verder tabel 130.
4 Rijdt enkel op 14 juli 98.
5 Van 26 sept 98 tot 28 mei 99: Aulnoye Aymeries 22 24, Maubeuge 22 43.
6 Zonder bagageruim.
Zitplaatsen enkel in tweede klas.
7 Zie verder tabellen 130, 125, 37.
8 Rijdt van 23/24 mei tot 25/26 sept 98.
9 Zie verder tabellen 130, 125.

1 Ne circule pas le 14 juill 98.
2 Pas de compartiment fourgon.
3 Voir tableau 130.
4 Circule uniquement le 14 juill 98.
5 Du 26 sept 98 au 28 mai 99: Aulnoye Aymeries 22 24, Maubeuge 22 43.
6 Pas de compartiment fourgon.
Places assises uniquement en deuxième classe.
7 Voir tableaux 130, 125, 37.
8 Circule du 23/24 mai au 25/26 sept 98.
9 Voir tableaux 130, 125.

Billet Week-end **Jusqu'à -60% pour une escapade en train.**

132

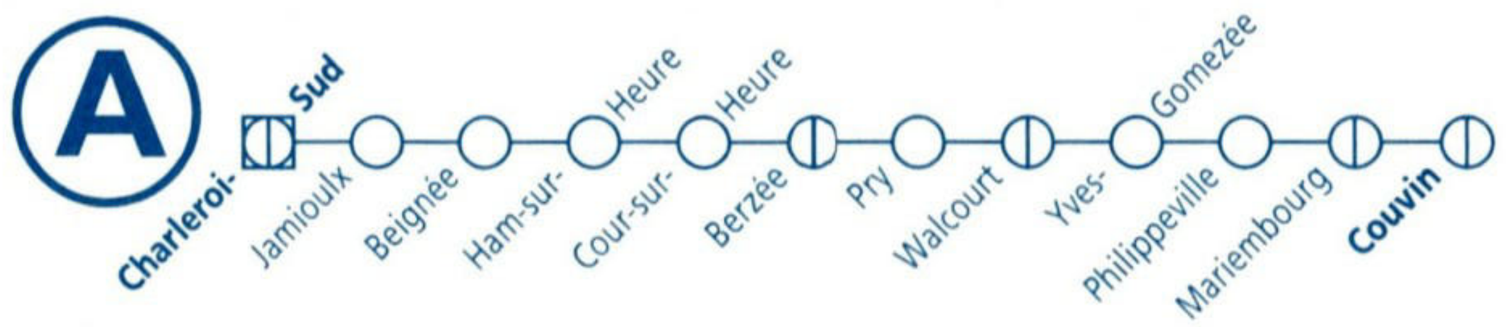

tab km		L 4656	L 4657	P 7763	L 4659	L 4660	L 4662	L 4664	L 4665	P 8761	L 4666	P 8763 ▲	L 4667	P 8764	L 4668	L 4669	L 4670	L 4671	L 4672
125	*Liège-Guillemins*		*5 52*		*7 52*	*8 52*		*12 52*	*13 52*				*15 52*		*16 52*	*17 52*	*18 52*	*19 52*	*20 52*
130	*Namur*		*6 32*	*6 56*	*8 32*	*9 32*	*11 56*	*13 32*	*14 32*	*14 56*		*15 56*	*16 32*	*16 56*	*17 32*	*18 32*	*19 32*	*20 32*	*21 32*
118	*Mons*		*6 28*		*8 28*	*9 28*	*11 56*	*13 28*	*14 28*	*15 00*		*16 00*	*16 28*	*17 00*	*17 28*	*18 28*	*19 28*	*20 33*	*21 28*
118	*La Louvière-Sud*		*6 42*	*6 47*	*8 42*	*9 42*		*13 42*	*14 42*	*15 21*		*16 21*	*16 42*	*17 21*	*17 42*	*18 42*	*19 42*	*20 42*	*21 42*
124	*Bruxelles-Brussel* Nord/Noord		*6 01*	*6 32*	*8 01*	*9 01*	*11 32*	*13 01*	*14 01*	*14 32*		*15 32*	*16 07*	*16 43*	*17 08*	*18 01*	*19 01*	*20 01*	*21 01*
124	Centr.		*6 05*	*6 36*	*8 05*	*9 05*	*11 36*	*13 05*	*14 05*	*14 36*		*15 36*	*16 13*	*16 47*	*17 14*	*18 05*	*19 05*	*20 05*	*21 05*
124	Midi/Zuid		*6 10*	*6 41*	*8 10*	*9 10*	*11 41*	*13 10*	*14 10*	*14 41*		*15 41*	*16 21*	*16 52*	*17 22*	*18 10*	*19 10*	*20 10*	*21 10*
0	**Charleroi-Sud**	6 26	7 18	7 40	9 05	10 05	12 34	14 12	15 05	15 44	16 28	16 46	17 13	17 46	18 20	19 05	20 05	21 05	22 18
9	Jamioulx	6 35	7 27	7 49	9 14	10 14	12 43	14 21	15 14	|	16 37	16 55	17 22	17 55	18 29	19 14	20 14	21 14	22 27
11	Beignée	|	|	7 53	|	|	12 47	|	|	|	16 41	16 59	|	17 59	|	|	|	|	|
13	Ham-sur-Heure	6 41	7 33	7 56	9 20	10 20	12 50	14 27	15 20	|	16 44	17 02	17 28	18 02	18 35	19 20	20 20	21 20	22 33
15	Cour-sur-Heure	6 44	7 36	7 59	9 23	10 23	12 53	14 30	15 23	|	16 47	17 05	17 31	18 05	18 38	19 23	20 23	21 23	22 36
18	Berzée	6 48	7 40	8 03	9 27	10 27	12 57	14 34	15 27	16 00	16 51	17 09	17 35	18 09	18 42	19 27	20 27	21 27	22 40
20	Pry	|	|	8 06	|	|	13 00	|	|	|	16 54	17 12	|	18 12	|	|	|	|
21	Walcourt ○	6 52	7 44	8 09	9 31	10 31	13 03	14 38	15 31	16 04	16 57	17 15	17 39	18 15	18 46	19 31	20 31	21 31	22 44
21	Walcourt	6 53	7 45		9 32	10 32	13 04	14 39	15 34	16 05	16 59		17 41	18 16	18 47	19 32	20 32	21 32	22 45
27	Yves-Gomezée	6 59	7 51		9 38	10 38	13 10	14 45	15 40	16 11	17 05		17 47	18 22	18 53	19 38	20 38	21 38	22 51
35	Philippeville	7 08	8 00		9 47	10 47	13 19	14 54	15 49	16 20	17 14		17 56	18 31	19 02	19 47	20 47	21 47	23 00
48	Mariembourg	7 20	8 12		10 01	11 01	13 31	15 06	16 01	16 33	17 26		18 09	18 45	19 16	20 01	21 01	22 01	23 12
54	**Couvin** ○	7 26	8 18		10 07	11 07	13 37	15 12	16 07	16 39	17 32		18 15	18 51	19 22	20 07	21 07	22 07	23 18

CFV3V

B-Excursion 141

Mariembourg-Treignes-Mariembourg + Visite du Musée du Train à Vapeur de Treignes

Op reislust staat geen leeftijd.
L'entrain n'a pas d'âge.

GOLDEN RAILPASS

132

132

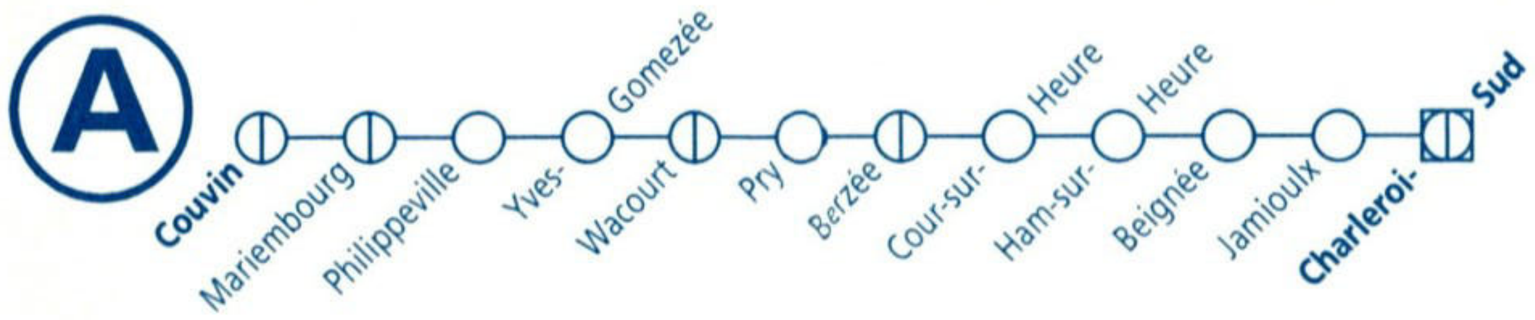

tab km			L 4675	P 7760	L 4676	P 7761	P 7762	L 4677	L 4678	L 4679	L 4681	L 4682	L 4683	L 4684	L 4686	P 8760	L 4687 ▲	L 4687 2	P 8762 ▲	L 4688	L 4689	L 4690
0	**Couvin**		4 21	5 27	5 52	6 14		6 50	7 42	8 53	10 53	11 52	12 23	13 53	15 31	16 24	16 55	16 55		17 38	18 38	19 53
6	Mariembourg		4 28	5 34	5 59	6 21		6 57	7 49	9 02	11 02	11 59	12 30	14 02	15 38	16 32	17 03	17 03		17 45	18 51	20 02
19	Philippeville		4 40	5 46	6 11	6 33		7 09	8 01	9 14	11 14	12 11	12 42	14 14	15 50	16 44	17 15	17 15		17 57	19 03	20 14
27	Yves-Gomezée		4 48	5 54	6 19	6 41		7 17	8 09	9 22	11 22	12 19	12 50	14 22	15 58	16 52	17 23	17 23		18 05	19 11	20 22
33	Walcourt	○	4 54	6 00	6 25	6 47		7 23	8 15	9 28	11 28	12 25	12 56	14 28	16 04	16 58	17 29	17 29		18 11	19 17	20 28
33	Walcourt		4 55	6 01	6 26	6 48	7 10	7 24	8 16	9 29	11 29	12 26	12 57	14 29	16 06	16 59	17 30	17 30	17 34	18 12	19 18	20 29
34	Pry		|	|	|	6 51	|	7 27	|	|	|	12 29	13 00	|	16 09	|	|	17 37	|	|	|
36	Berzée		4 59	6 05	6 30	6 54	7 14	7 30	8 20	9 33	11 33	12 32	13 03	14 33	16 12	17 03	17 34	17 34	17 40	18 16	19 22	20 33
39	Cour-sur-Heure		5 03	6 09	6 34	6 58	7 18	7 34	8 24	9 37	11 37	12 36	13 07	14 37	16 16	17 07	|	17 38	17 44	18 20	19 26	20 37
41	Ham-sur-Heure		5 06	6 12	6 37	7 01	7 21	7 37	8 27	9 40	11 40	12 39	13 10	14 40	16 19	17 10	|	17 41	17 47	18 23	19 29	20 40
43	Beignée		|	|	6 40	7 04	|	7 40	|	|	|	12 42	13 13	|	16 22	|	|	17 50	|	|	|
45	Jamioulx		5 12	6 18	6 44	7 08	7 27	7 44	8 33	9 46	11 46	12 46	13 17	14 46	16 26	17 16	|	17 47	17 54	18 29	19 35	20 46
54	**Charleroi-Sud**	○ 1	5 21	6 27	6 53	7 17	7 36	7 53	8 42	9 55	11 55	12 55	13 26	14 55	16 35	17 25	17 50	17 56	18 03	18 38	19 44	20 55
124	*Bruxelles-Brussel* *Midi/Zuid*	○	*6 19*	*7 19*	*7 39*	*8 19*	*8 25*	*8 38*	*9 50*	*10 50*	*12 50*	*13 50*	*14 19*	*15 50*		*18 19*	*18 50*	*18 50*	*18 50*		*20 50*	*21 50*
124	*Centr.*	○	*6 24*	*7 24*	*7 46*	*8 24*	*8 34*	*8 46*	*9 55*	*10 55*	*12 55*	*13 55*	*14 24*	*15 55*		*18 24*	*18 55*	*18 55*	*18 55*		*20 55*	*21 55*
124	*Nord/Noord*	○	*6 28*	*7 28*	*7 52*	*8 28*	*8 40*	*8 52*	*9 59*	*10 59*	*12 59*	*13 59*	*14 28*	*15 59*		*18 28*	*18 59*	*18 59*	*18 59*		*20 59*	*21 59*
118	*La Louvière-Sud*	○	*6 13*		*7 18*	*7 39*		*8 18*	*9 18*	*10 18*	*12 18*	*13 18*		*15 18*			*18 18*	*18 18*	*18 39*	*19 18*	*20 18*	*21 18*
118	*Mons*	○			*7 32*	*8 00*	*8 25*	*8 25*	*9 32*	*10 32*	*12 32*	*13 32*		*15 25*			*18 32*	*18 32*	*19 00*	*19 32*	*20 32*	*21 32*
130	*Namur*	○	*6 04*	*7 04*	*7 28*	*8 04*	*8 28*	*8 28*	*9 28*	*10 28*	*12 28*	*13 28*	*14 04*	*15 28*	*17 28*	*18 04*	*18 28*	*18 28*		*19 28*	*20 28*	*21 28*
125	*Liège-Guillemins*	○			*8 08*		*9 08*	*9 08*	*10 08*	*11 08*	*13 08*	*14 08*		*16 08*	*18 08*		*19 08*	*19 08*		*20 08*	*21 08*	*22 08*

CFV3V

B-Excursion 141

Mariembourg-Treignes-Mariembourg + Visite du Musée du Train à Vapeur de Treignes

tab km			L 4691						
0	**Couvin**		20 53						
6	Mariembourg		21 02						
19	Philippeville		21 14						
27	Yves-Gomezée		21 22						
33	Walcourt	○	21 28						
33	Walcourt		21 29						
34	Pry		|						
36	Berzée		21 33						
39	Cour-sur-Heure		21 37						
41	Ham-sur-Heure		21 40						
43	Beignée		|						
45	Jamioulx		21 46						
54	**Charleroi-Sud**	○	21 55						
124	*Bruxelles-Brussel* *Midi/Zuid*	○	*22 50*						
124	*Centr.*	○	*22 55*						
124	*Nord/Noord*	○	*22 59*						
118	*La Louvière-Sud*	○	*22 18*						
118	*Mons*	○	*22 32*						
130	*Namur*	○	*22 28*						
125	*Liège-Guillemins*	○	*23 08*						

[1] Zie verder tabel 130.
[2] Rijdt enkel tijdens de jaarlijkse vakantie.

[1] Voir tableau 130.
[2] Circule uniquement pendant les congés annuels.

B-Excursions **Un jour d'entrain en train.**

CHEMIN DE FER À VAPEUR DES 3 VALLÉES asbl - *Stoomtrein der Drie Valleien*

★ Horaires *Dienstregelingen* 1998 - Ligne *Lijn* Mariembourg - Treignes ★

Départs de la gare de Mariembourg "Trois Vallées", à 800 mètres de la gare SNCB
Vertrek van het station Mariembourg "Drie Valleien", 800 meter van het NMBS station.

AVRIL	SAMEDIS	4, 11, 18, 25.	🚃 à 11h30, 14h20, 16h50
	DIMANCHES	5, 19, 26.	
MAI	VENDREDI	22.	
JUILLET	MERCREDIS	1, 8, 15, 22, 29.	
	VENDREDIS	3, 10, 17, 24, 31.	
	LUNDIS	6, 13, 27.	
AOÛT	LUNDIS	3, 10, 17, 24, 31.	
	MERCREDIS	5, 12, 19, 26.	
	VENDREDIS	7, 14, 21, 28.	
OCTOBRE	SAMEDIS	3, 10, 17, 24.	
AVRIL	DIMANCHE	12.	🚃 à 11h30 🚂 à 14h20 et 16h50
	LUNDI	13.	
MAI	SAMEDIS	9, 16.	
	DIMANCHES	10, 17.	
JUIN	SAMEDIS	6, 13, 20, 27.	
	DIMANCHES	7, 14, 21, 28.	
JUILLET	JEUDIS	2, 9, 16, 23, 30.	
	MARDIS	7, 14, 28.	
	LUNDI	20	
AOÛT	MARDIS	4, 11, 18, 25.	
	JEUDIS	6, 13, 20, 27.	
SEPTEMBRE	SAMEDIS	5, 12, 19.	
	DIMANCHES	6, 13, 20.	
MAI	VENDREDI	1	🚃 à 11h30 et 15h10 🚂 à 14h20 et 16h50
	SAMEDIS	2, 23, 30.	
	DIMANCHES	3, 24.	
	JEUDI	21.	
JUIN	LUNDI	1.	
JUILLET	SAMEDIS	4, 11, 18, 25.	
	DIMANCHES	5, 12, 19, 26.	
AOÛT	SAMEDIS	1, 8, 22, 29.	
	DIMANCHES	2, 9, 16, 23, 30.	
JUILLET	MARDI	21.	🚃 à 15h10
AOÛT	SAMEDI	15.	🚂 à 11h30, 14h20 et 16h50
OCTOBRE	DIMANCHES	4, 11, 18, 25.	🚃 à 11h30 et 15h50 🚂 à 15h00

🚃 **Autorail** = *Motorrijtuig* --- 🚂 **Vapeur** = *Stoomtrein*

Activités spéciales du CFV3V en 1998:

Festival "Autorail & Diesel" -
Motorrijtuig en Dieselfeest: Dimanche 31 Mai.
Vapeurs à 14h20 et 16h50.

Festival de la Vapeur -
Stoomfestival: Samedi 26 et dimanche 27 septembre.

Ne ratez surtout pas...
Le Musée du Chemin de Fer à Treignes
Bezoek ook...
Het Spoormuseum te Treignes
(accès possible par le CFV3V, ligne de Mariembourg à Treignes)

Et si vous venez à Mariembourg en train...
Ne venez pas bêtement...
Voyagez avec un billet "**B-Excursion**" de la SNCB

Informations SNCB:
Gare de Mariembourg
☎ 060/31.10.78

Informations CFV3V:
Chemin de Fer à Vapeur des 3 Vallées
Chaussée de Givet, 49-51
5660 Mariembourg
☎ & Fax: 060/31.24.40
ook in het nederlands: ☎ 012/74.19.07

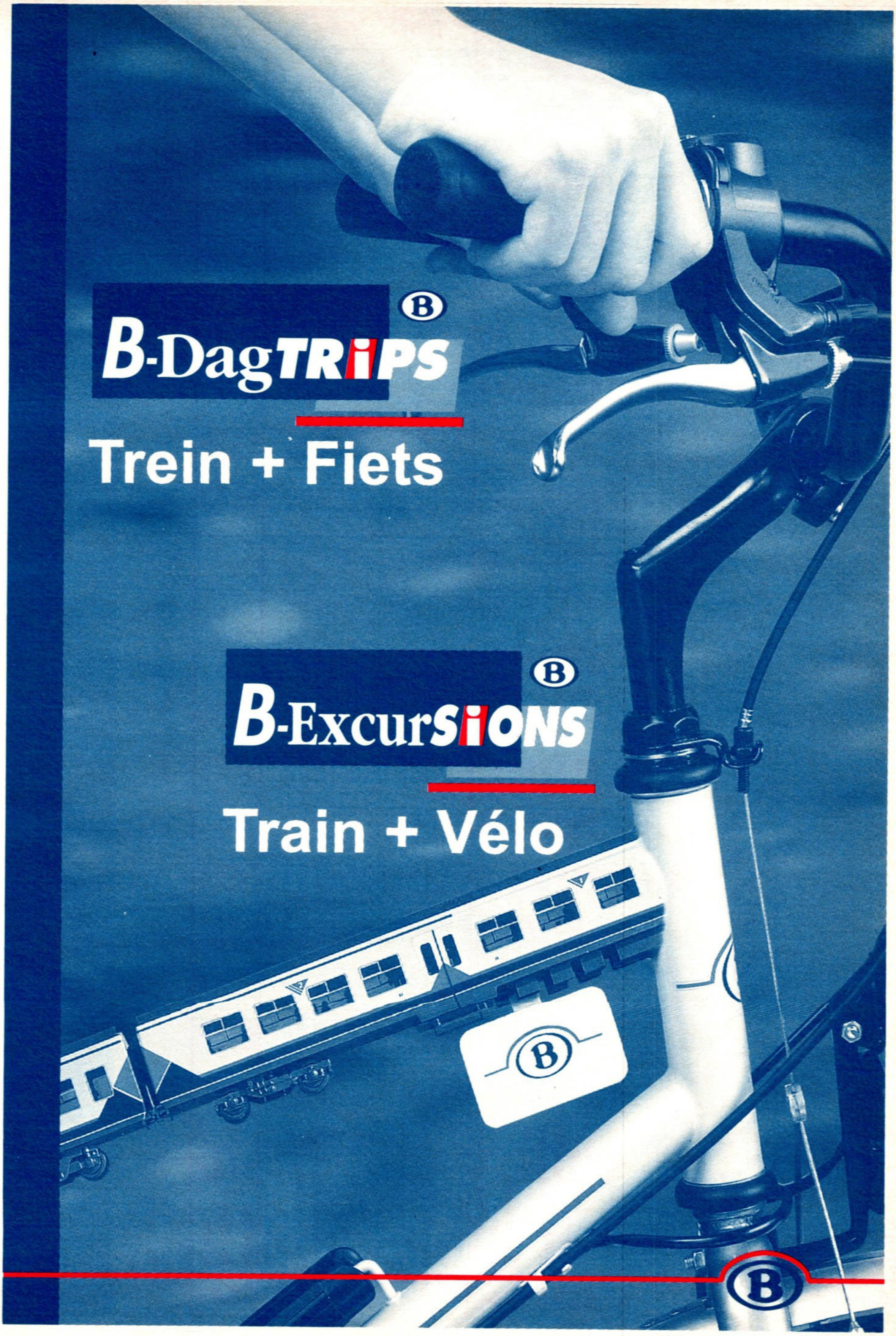
B-DagTRiPS
Trein + Fiets
B-ExcurSiONS
Train + Vélo

139

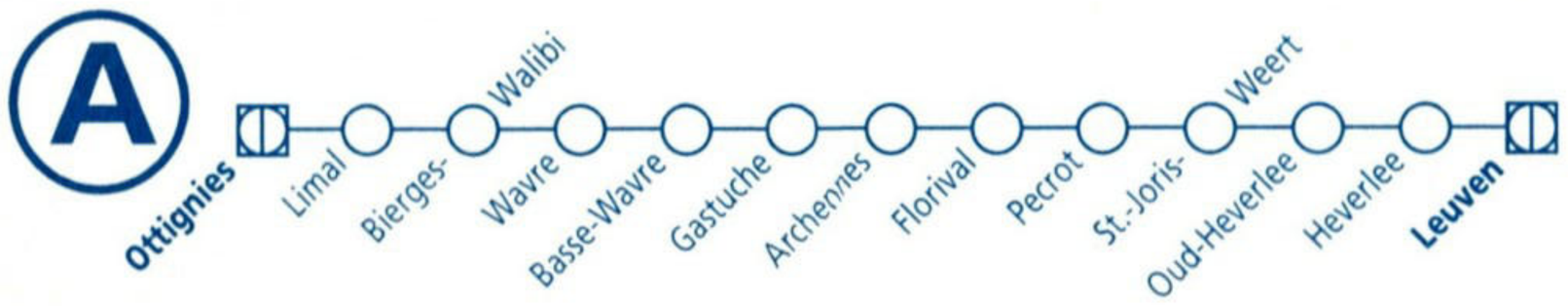

tab km		L 6475	P 7665	L 6476	P 7660	P 7756	L 6477	L 2377	L 6277	P 5506 1	P 5506 2	L 6478	L 2378	L 6278	P 5507 1	P 5507 2	L 4578 ●	L 6479	L 2379	L 6279	P 5508 1
161	Bruxelles-Brussel Midi/Zuid			4 49	5 36	5 36	6 06		6 36	6 42	6 42	7 05		7 36	7 42	7 42	7 42	8 07		8 36	8 42
161	Bruxelles-Brussel Centr.			4 53	5 40	5 40	6 10		6 40	6 46	6 46	7 09		7 40	7 46	7 46	7 46	8 11		8 40	8 46
161	Bruxelles-Brussel Nord/Noord			4 58	5 45	5 45	6 15		6 45	6 51	6 51	7 15		7 45	7 51	7 51	7 51	8 16		8 45	8 51
161	Bruxelles-Brussel Schuman			5 06	5 53	5 53	6 23		6 53	7 00	7 00	7 23		7 53	8 00	8 00	8 00	8 24		8 53	9 00
161	Bruxelles-Brussel Q.L./L.W.			5 09	5 57	5 57	6 27		6 57	7 03	7 03	7 27		7 57	8 03	8 03	8 03	8 27		8 57	9 03
140	Charleroi-Sud			5 03	5 26	5 26	5 57		6 20			6 57		7 20			7 57	7 57			
161	Namur		4 22	5 25		5 55	6 25		6 49	6 55	6 55	7 25		7 41	7 55	7 55	7 55	8 25		8 35	8 55
161	Louvain-la-N.-Université			5 32	6 02	6 02	6 32		7 02	7 20	7 20	7 32		8 02	8 20	8 20	8 20	8 32		9 02	9 20
0	**Ottignies**	4 50	5 16	5 50	6 16	6 22	6 50		7 16	7 31	7 31	7 50		8 16	8 31	8 31	8 38	8 50		9 16	9 31
2	Limal	4 53	5 19	5 53	6 19	6 25	6 53		7 19	|	|	7 53		8 19	|	|	8 41	8 53		9 19	|
4	Bierges-Walibi	4 56	5 22	5 56	6 22	6 28	6 56		7 22	7 38	|	7 56		8 22	8 37	|	8 44	8 56		9 22	9 38
6	Wavre	4 58	5 24	5 58	6 25	6 31	6 58		7 24	7 40	7 37	7 58		8 24	8 39	8 37	8 47	8 58		9 24	9 40
7	Basse-Wavre	5 00		6 00	6 27		7 00					8 00					8 49	9 00			
9	Gastuche	5 03		6 03	6 30		7 03					8 03						9 03			
12	Archennes	5 06		6 06	6 32		7 06					8 06						9 06			
13	Florival	5 08		6 08	6 34		7 08					8 08						9 08			
15	Pecrot	5 11		6 11	6 37		7 11					8 11						9 11			
17	Sint-Joris-Weert	5 14		6 14	6 40		7 14	7 43				8 14	8 43					9 14	9 43		
21	Oud-Heverlee	5 18		6 18	6 44		7 18	7 47				8 18	8 47					9 18	9 47		
25	Heverlee	5 22		6 22	6 48		7 22	7 51				8 22	8 51					9 22	9 51		
29	**Leuven** ○	5 26		6 26	6 53		7 26	7 56				8 26	8 56					9 26	9 56		
53a	Mechelen ○	6 00		7 07	7 29		8 07	8 31				9 07	9 31					10 07	10 31		
36	Bruxelles-Brussel Nord/Noord ○	5 54		6 54	7 21		7 54	8 24				8 54	9 24					9 54	10 24		
36	Bruxelles-Brussel Centr. ○	5 58		6 58	7 26		7 58	8 29				8 58	9 29					9 58	10 29		
36	Bruxelles-Brussel Midi/Zuid ○	6 02		7 02	7 30		8 02	8 33				9 02	9 33					10 02	10 33		

LOUVAIN "550 ans de l'Hôtel de Ville" — B-Excursion 168

Cortège Historique

tab km		P 5508	L 4579	L 6480	L 2380	L 6280	P 5509	P 5509	L 4580	L 6481	L 2381	L 6281	L 6482	L 2382	L 6282	L 6483	L 2383	L 6283	L 6484	L 2384	L 6284
		2	1 3				1	2	1 3												
161	*Bruxelles-Brussel Midi/Zuid*	8 42	*8 42*	*9 08*		*9 36*	9 42	9 42	*9 42*	*10 06*		*10 36*	*11 06*		*11 36*	*12 06*		*12 36*	*13 06*		*13 36*
161	*Centr.*	8 46	*8 46*	*9 12*		*9 40*	9 46	9 46	*9 46*	*10 10*		*10 40*	*11 10*		*11 40*	*12 10*		*12 40*	*13 10*		*13 40*
161	*Nord/Noord*	8 51	*8 51*	*9 17*		*9 45*	9 51	9 51	*9 51*	*10 15*		*10 45*	*11 15*		*11 45*	*12 15*		*12 45*	*13 15*		*13 45*
161	*Schuman*	9 00	*9 00*	*9 24*		*9 53*	10 00	10 00	*10 00*	*10 23*		*10 53*	*11 23*		*11 53*	*12 23*		*12 53*	*13 23*		*13 53*
161	*Q.L./L.W.*	9 03	*9 03*	*9 28*		*9 57*	10 03	10 03	*10 03*	*10 27*		*10 57*	*11 27*		*11 57*	*12 27*		*12 57*	*13 27*		*13 57*
140	*Charleroi-Sud*		8 57	*8 57*					9 57	*9 57*			*10 57*			*11 57*			*12 57*		
161	*Namur*	*8 55*	*8 55*	*9 25*		9 35	*9 55*	*9 55*	*9 55*	*10 25*		10 35	*11 25*		11 35	*12 25*		12 35	*13 25*		13 35
161	*Louvain-la-N.-Université*	*9 20*	*9 20*	9 32		*10 02*	*10 20*	*10 20*	*10 20*	10 32		*11 02*	11 32		*12 02*	12 32		*13 02*	13 32		*14 02*
0	**Ottignies**	9 31	9 40	9 50		10 16	10 31	10 31	10 40	10 50		11 16	11 50		12 16	12 50		13 16	13 50		14 16
2	Limal	|	|	9 53		10 19	|	|	|	10 53		11 19	11 53		12 19	12 53		13 19	13 53		14 19
4	Bierges-Walibi	|	9 48	9 56		10 22	10 38	|	10 48	10 56		11 22	11 56		12 22	12 56		13 22	13 56		14 22
6	Wavre	9 37	9 50	9 58		10 24	10 40	10 37	10 50	10 58		11 24	11 58		12 24	12 58		13 24	13 58		14 24
7	Basse-Wavre			10 00						11 00			12 00			13 00			14 00		
9	Gastuche			10 03						11 03			12 03			13 03			14 03		
12	Archennes			10 06						11 06			12 06			13 06			14 06		
13	Florival			10 08						11 08			12 08			13 08			14 08		
15	Pecrot			10 11						11 11			12 11			13 11			14 11		
17	Sint-Joris-Weert			10 14	10 43					11 14	11 43		12 14	12 43		13 14	13 43		14 14	14 43	
21	Oud-Heverlee			10 18	10 47					11 18	11 47		12 18	12 47		13 18	13 47		14 18	14 47	
25	Heverlee			10 22	10 51					11 22	11 51		12 22	12 51		13 22	13 51		14 22	14 51	
29	**Leuven** ○			10 26	10 56					11 26	11 56		12 26	12 56		13 26	13 56		14 26	14 56	
53a	*Mechelen* ○			*11 07*	*11 31*					*12 07*	*12 31*		*13 07*	*13 31*		*14 07*	*14 31*		*15 07*	*15 31*	
36	*Bruxelles-Brussel Nord/Noord* ○			*10 54*	*11 24*					*11 54*	*12 24*		*12 54*	*13 24*		*13 54*	*14 24*		*14 54*	*15 24*	
36	*Centr.* ○			*10 58*	*11 29*					*11 58*	*12 29*		*12 58*	*13 29*		*13 58*	*14 29*		*14 58*	*15 29*	
36	*Midi/Zuid* ○			*11 02*	*11 33*					*12 02*	*12 33*		*13 02*	*13 33*		*14 02*	*14 33*		*15 02*	*15 33*	

1 Rijdt van 24 mei tot 26 sept 98.
2 Rijdt van 27 sept 98 tot 29 mei 99.
3 Rijdt ook op 14 mei 99.

1 Circule du 24 mai au 26 sept 98.
2 Circule du 27 sept 98 au 29 mai 99.
3 Circule aussi le 14 mai 99.

BIERGES

Aqualibi

B-Excursion 149*

139

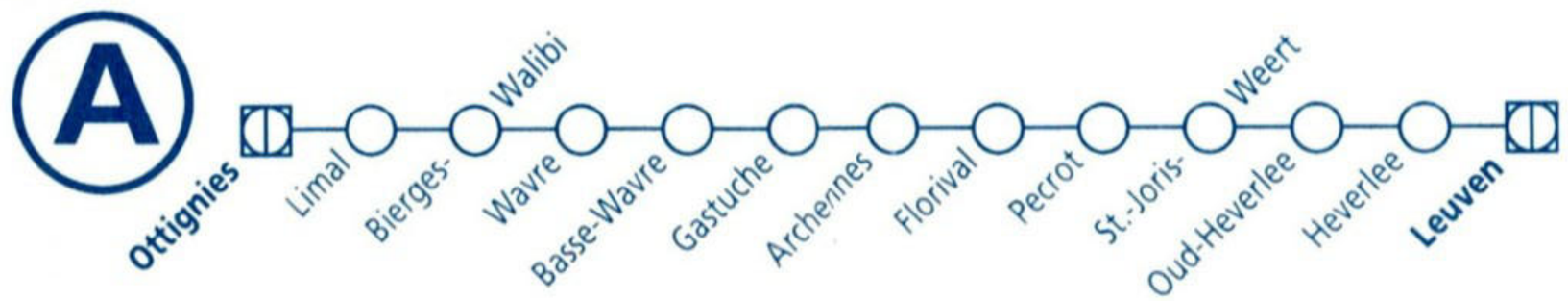

139

tab km		L 6485	L 2385	L 6285	L 6486	L 6286	P 8398	P 5515	L 6487	L 6287	P 8399 ▲	P 5516	L 6488	L 2388	L 6288	P 5517	L 6489	L 6289	P 5518	L 6490	L 6290
161	Bruxelles-Brussel Midi/Zuid	14 06		14 36	15 06	15 36	15 36	15 42	16 06	16 36	16 39	16 42	17 06		17 36	17 42	18 06	18 36	18 42	19 06	19 36
161	Bruxelles-Brussel Centr.	14 10		14 40	15 10	15 40	15 40	15 46	16 10	16 40	16 43	16 46	17 10		17 40	17 46	18 10	18 40	18 46	19 10	19 40
161	Bruxelles-Brussel Nord/Noord	14 15		14 45	15 15	15 45	15 45	15 51	16 15	16 45	16 48	16 51	17 15		17 45	17 51	18 15	18 45	18 51	19 15	19 45
161	Bruxelles-Brussel Schuman	14 23		14 53	15 23	15 53	15 53	16 00	16 24	16 53	16 56	17 00	17 23		17 53	18 00	18 23	18 53	19 00	19 23	19 53
161	Bruxelles-Brussel Q.L./L.W.	14 27		14 57	15 27	15 57	15 57	16 03	16 28	16 57	17 00	17 03	17 27		17 57	18 03	18 27	18 57	19 03	19 27	19 57
140	Charleroi-Sud	13 57			14 57				15 57				16 57				17 57			18 57	
161	Namur	14 25		14 35	15 25	15 35	15 55	15 55	16 25	16 35	16 55	16 55	17 25		17 35	17 55	18 25	18 36	18 55	19 25	19 35
161	Louvain-la-N.-Université	14 32		15 02	15 32	16 02	16 02	16 20	16 32	17 02	17 02	17 20	17 32		18 02	18 20	18 32	19 02	19 20	19 32	20 02
0	**Ottignies**	14 50		15 16	15 50	16 16	16 22	16 31	16 50	17 16	17 22	17 31	17 50		18 16	18 31	18 50	19 16	19 31	19 50	20 16
2	Limal	14 53		15 19	15 53	16 19	16 25	|	16 53	17 19	17 25	|	17 53		18 19	|	18 53	19 19	|	19 53	20 19
4	Bierges-Walibi	14 56		15 22	15 56	16 22	16 28	|	16 56	17 22	17 28	|	17 56		18 22	|	18 56	19 22	|	19 56	20 22
6	Wavre	14 58		15 24	15 58	16 24	16 31	16 37	16 58	17 24	17 31	17 37	17 58		18 24	18 37	18 58	19 24	19 37	19 58	20 24
7	Basse-Wavre	15 00			16 00		16 33		17 00		17 33		18 00				19 00			20 00	
9	Gastuche	15 03			16 03		16 36		17 03		17 36		18 03				19 03			20 03	
12	Archennes	15 06			16 06		16 38		17 06		17 38		18 06				19 06			20 06	
13	Florival	15 08			16 08		16 40		17 08		17 40		18 08				19 08			20 08	
15	Pecrot	15 11			16 11		16 43		17 11		17 43		18 11				19 11			20 11	
17	Sint-Joris-Weert	15 14	15 43		16 14		16 46		17 14		17 46		18 14	18 43			19 14			20 14	
21	Oud-Heverlee	15 18	15 47		16 18		16 50		17 18		17 50		18 18	18 47			19 18			20 18	
25	Heverlee	15 22	15 51		16 22		16 54		17 22		17 54		18 22	18 51			19 22			20 22	
29	**Leuven** ○	15 26	15 56		16 26		16 59		17 26		17 59		18 26	18 56			19 26			20 26	
53a	Mechelen ○	16 07	16 31		17 07		17 31		18 07		18 31		19 07				20 07			21 07	
36	Bruxelles-Brussel Nord/Noord ○	15 54	16 24		16 54				17 54				18 54	19 24			19 54			20 54	
36	Bruxelles-Brussel Centr. ○	15 58	16 29		16 58				17 58				18 58	19 29			19 58			20 58	
36	Bruxelles-Brussel Midi/Zuid ○	16 02	16 33		17 02				18 02				19 02	19 33			20 02			21 02	

BIERGES

Walibi

B-Excursion 145

tab km			L 6491	L 6291	L 6492	L 6292	L 6293		
161	Bruxelles-Brussel	*Midi/Zuid*	*20 06*	*20 36*	*21 06*	*21 36*	*22 36*		
161		*Centr.*	*20 10*	*20 40*	*21 10*	*21 40*	*22 40*		
161		*Nord/Noord*	*20 15*	*20 45*	*21 15*	*21 45*	*22 45*		
161		*Schuman*	*20 23*	*20 53*	*21 23*	*21 53*	*22 53*		
161		*Q.L./L.W.*	*20 27*	*20 57*	*21 27*	*21 57*	*22 57*		
140	*Charleroi-Sud*		*19 57*		*20 57*				
161	*Namur*		*20 25*	20 35	*21 25*	21 35	22 35		
161	*Louvain-la-N.-Université*		20 32	*21 02*	21 32	*22 02*	*23 02*		
0	**Ottignies**		20 50	21 16	21 50	22 16	23 16		
2	Limal		20 53	21 19	21 53	22 19	23 19		
4	Bierges-Walibi		20 56	21 22	21 56	22 22	23 22		
6	Wavre		20 58	21 24	21 58	22 24	23 24		
7	Basse-Wavre		21 00		22 00				
9	Gastuche		21 03		22 03				
12	Archennes		21 06		22 06				
13	Florival		21 08		22 08				
15	Pecrot		21 11		22 11				
17	Sint-Joris-Weert		21 14		22 14				
21	Oud-Heverlee		21 18		22 18				
25	Heverlee		21 22		22 22				
29	**Leuven**	○	21 26		22 26				
53a	*Mechelen*	○	*22 07*		*23 07*				
36	Bruxelles-Brussel	*Nord/Noord* ○	*21 54*		*22 54*				
36		*Centr.* ○	*21 58*		*22 58*				
36		*Midi/Zuid* ○	*22 02*		*23 02*				

LEUVEN "550 jaar Stadhuis"

Middeleeuwse steekspelen

B-Dagtrip 169

139

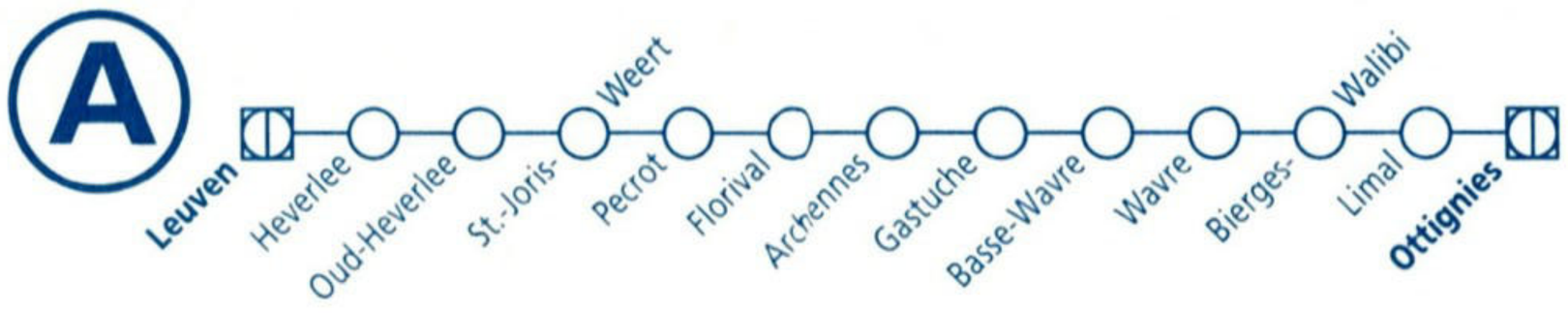

tab km			P 7398	L 6455	P 5527	L 6256	L 6456	P 5528	P 7399 ▲	L 6257	L 6457	P 5529	L 6258	L 2358	L 6458	P 5530	L 6259	L 2359	L 6459	L 6260	L 2360	L 6460
36	*Bruxelles-Brussel*	*Midi/Zuid*		*4 58*			*5 58*				*6 58*			*7 27*	*7 58*			*8 27*	*8 58*		*9 27*	*9 58*
36		*Centr.*		*5 02*			*6 02*				*7 02*			*7 31*	*8 02*			*8 31*	*9 02*		*9 31*	*10 02*
36		*Nord/Noord*		*5 06*			*6 06*				*7 06*			*7 36*	*8 06*			*8 36*	*9 06*		*9 36*	*10 06*
53a	*Mechelen*						*5 53*		*6 29*		*6 53*			*7 29*	*8 07*			*8 29*	*8 53*		*9 29*	*9 53*
0	**Leuven**		5 07	5 34			6 34		7 01		7 34			8 04	8 34			9 04	9 34		10 04	10 34
4	Heverlee		5 11	5 38			6 38		7 05		7 38			8 09	8 38			9 09	9 38		10 09	10 38
8	Oud-Heverlee		5 15	5 42			6 42		7 09		7 42			8 13	8 42			9 13	9 42		10 13	10 42
12	Sint-Joris-Weert		5 19	5 46			6 46		7 13		7 46			8 17	8 46			9 17	9 46		10 17	10 46
14	Pecrot		5 22	5 49			6 49		7 16		7 49				8 49				9 49			10 49
16	Florival		5 25	5 52			6 52		7 19		7 52				8 52				9 52			10 52
17	Archennes		5 27	5 54			6 54		7 21		7 54				8 54				9 54			10 54
20	Gastuche		5 30	5 57			6 57		7 24		7 57				8 57				9 57			10 57
22	Basse-Wavre		5 33	6 00			7 00		7 27		8 00				9 00				10 00			11 00
23	Wavre		5 36	6 02	6 23	6 36	7 02	7 23	7 30	7 36	8 02	8 23	8 36		9 02	9 23	9 36		10 02	10 36		11 02
25	Bierges-Walibi		5 38	6 04	|	6 38	7 04	|	7 32	7 38	8 04	|	8 38		9 04	|	9 38		10 04	10 38		11 04
27	Limal		5 41	6 07	|	6 41	7 07	|	7 35	7 41	8 07	|	8 41		9 07	|	9 41		10 07	10 41		11 07
29	**Ottignies**	○	5 44	6 10	6 29	6 44	7 10	7 29	7 38	7 44	8 10	8 29	8 44		9 10	9 29	9 44		10 10	10 44		11 10
161	*Louvain-la-N.-Université*	○	*5 58*	6 28	*6 40*	*6 58*	7 28	*7 40*	*7 58*	*7 58*	8 28	*8 40*	*8 58*		9 28	*9 40*	*9 58*		10 28	*10 58*		11 28
161	*Namur*	○	*6 25*	*6 35*	*7 05*	7 24	*7 35*	*8 05*	*8 05*	8 25	*8 35*	*9 06*	9 25		*9 35*	*10 05*	10 25		*10 35*	11 25		*11 35*
140	*Charleroi-Sud*	○		*7 03*			*8 03*				*9 03*				*10 03*				*11 03*			*12 03*
161	*Bruxelles-Brussel*	*Q.L./L.W.* ○	*6 03*	*6 33*	6 57	*7 03*	*7 29*	7 57	*8 00*	*8 03*	*8 33*	8 57	*9 03*		*9 33*	9 57	*10 03*		*10 33*	*11 03*		*11 33*
161		*Schuman* ○	*6 07*	*6 37*	7 00	*7 07*	*7 33*	8 00	*8 04*	*8 07*	*8 37*	9 00	*9 07*		*9 37*	10 00	*10 07*		*10 37*	*11 07*		*11 37*
161		*Nord/Noord* ○	*6 15*	*6 45*	7 09	*7 15*	*7 42*	8 09	*8 12*	*8 15*	*8 45*	9 09	*9 15*		*9 45*	10 09	*10 15*		*10 45*	*11 15*		*11 45*
161		*Centr.* ○	*6 20*	*6 50*	7 14	*7 20*	*7 47*	8 14	*8 17*	*8 20*	*8 50*	9 14	*9 20*		*9 50*	10 14	*10 20*		*10 50*	*11 20*		*11 50*
161		*Midi/Zuid* ○	*6 24*	*6 54*	7 18	*7 24*	*7 51*	8 18	*8 21*	*8 24*	*8 54*	9 18	*9 24*		*9 54*	10 18	*10 24*		*10 54*	*11 24*		*11 54*

BIERGES

Walibi

B-Dagtrip 145

tab km			L 6261	L 2361	L 6461	L 6262	L 2362	L 6462	L 6263	L 2363	L 6463	L 6264	L 2364	L 6464	L 6265	L 2365	L 6465	P 5537 [2]	P 5537 [3]	L 6266	P 8659	L 6466
36	*Bruxelles-Brussel*	*Midi/Zuid*		*10 27*	*10 58*		*11 27*	*11 58*		*12 27*	*12 58*		*13 27*	*13 58*		*14 27*	*14 58*				*15 30*	*15 58*
36		*Centr.*		*10 31*	*11 02*		*11 31*	*12 02*		*12 31*	*13 02*		*13 31*	*14 02*		*14 31*	*15 02*				*15 34*	*16 02*
36		*Nord/Noord*		*10 36*	*11 06*		*11 36*	*12 06*		*12 36*	*13 06*		*13 36*	*14 06*		*14 36*	*15 06*				*15 39*	*16 06*
53a	*Mechelen*			*10 29*	*10 53*		*11 29*	*11 53*		*12 29*	*12 53*		*13 29*	*13 53*		*14 29*	*14 53*				*15 29*	*15 53*
0	**Leuven**			11 04	11 34		12 04	12 34		13 04	13 34		14 04	14 34		15 04	15 34				16 08	16 34
4	Heverlee			11 09	11 38		12 09	12 38		13 09	13 38		14 09	14 38		15 09	15 38				16 12	16 38
8	Oud-Heverlee			11 13	11 42		12 13	12 42		13 13	13 42		14 13	14 42		15 13	15 42				16 16	16 42
12	Sint-Joris-Weert			11 17	11 46		12 17	12 46		13 17	13 46		14 17	14 46		15 17	15 46				16 20	16 46
14	Pecrot				11 49			12 49			13 49			14 49			15 49				16 23	16 49
16	Florival				11 52			12 52			13 52			14 52			15 52				16 26	16 52
17	Archennes				11 54			12 54			13 54			14 54			15 54				16 28	16 54
20	Gastuche				11 57			12 57			13 57			14 57			15 57				16 31	16 57
22	Basse-Wavre				12 00			13 00			14 00			15 00			16 00				16 34	17 00
23	Wavre		11 36		12 02	12 36		13 02	13 36		14 02	14 36		15 02	15 36		16 02	16 20	16 23	16 36	16 41	17 02
25	Bierges-Walibi		11 38		12 04	12 38		13 04	13 38		14 04	14 38		15 04	15 38		16 04	16 24	|	16 38	16 43	17 04
27	Limal		11 41		12 07	12 41		13 07	13 41		14 07	14 41		15 07	15 41		16 07	|	|	16 41	16 46	17 07
29	**Ottignies**	○	[1] 11 44		[1] 12 10	[1] 12 44		[1] 13 10	[1] 13 44		[1] 14 10	[1] 14 44		[1] 15 10	[1] 15 44		[1] 16 10	[1] 16 29	[1] 16 29	[1] 16 44	16 49	[1] 17 10
161	*Louvain-la-N.-Université*	○	*11 58*		12 28	*12 58*		13 28	*13 58*		14 28	*14 58*		15 28	*15 58*		16 28	*16 40*	*16 40*	*16 58*	*16 58*	17 28
161	*Namur*	○	12 25		*12 35*	13 25		*13 35*	14 25		*14 35*	15 25		*15 35*	16 25		*16 35*	*17 02*	*17 02*	*17 20*	*17 20*	*17 35*
140	*Charleroi-Sud*	○			*13 03*			*14 03*			*15 03*			*16 03*	*16 39*		*17 03*			*17 39*	*17 39*	*18 03*
161	*Bruxelles-Brussel*	*Q.L./L.W.* ○	*12 03*		*12 33*	*13 03*		*13 33*	*14 03*		*14 33*	*15 03*		*15 33*	*16 03*		*16 33*	16 57	16 57	*17 03*	*17 18*	*17 33*
161		*Schuman* ○	*12 07*		*12 37*	*13 07*		*13 37*	*14 07*		*14 37*	*15 07*		*15 37*	*16 07*		*16 37*	17 00	17 00	*17 07*	*17 21*	*17 37*
161		*Nord/Noord* ○	*12 15*		*12 45*	*13 15*		*13 45*	*14 15*		*14 45*	*15 15*		*15 45*	*16 15*		*16 45*	17 09	17 09	*17 15*	*17 29*	*17 45*
161		*Centr.* ○	*12 20*		*12 50*	*13 20*		*13 50*	*14 20*		*14 50*	*15 20*		*15 50*	*16 20*		*16 50*	17 14	17 14	*17 20*	*17 33*	*17 50*
161		*Midi/Zuid* ○	*12 24*		*12 54*	*13 24*		*13 54*	*14 24*		*14 54*	*15 24*		*15 54*	*16 24*		*16 54*	17 18	17 18	*17 24*	*17 37*	*17 54*

[1] Zie verder tabel 161.
[2] Rijdt van 24 mei tot 26 sept 98.
[3] Rijdt van 27 sept 98 tot 29 mei 99.

[1] Voir tableau 161.
[2] Circule du 24 mai au 26 sept 98.
[3] Circule du 27 sept 98 au 29 mai 99.

Que d'atouts dans notre jeu de

CARTES TRAIN !

139

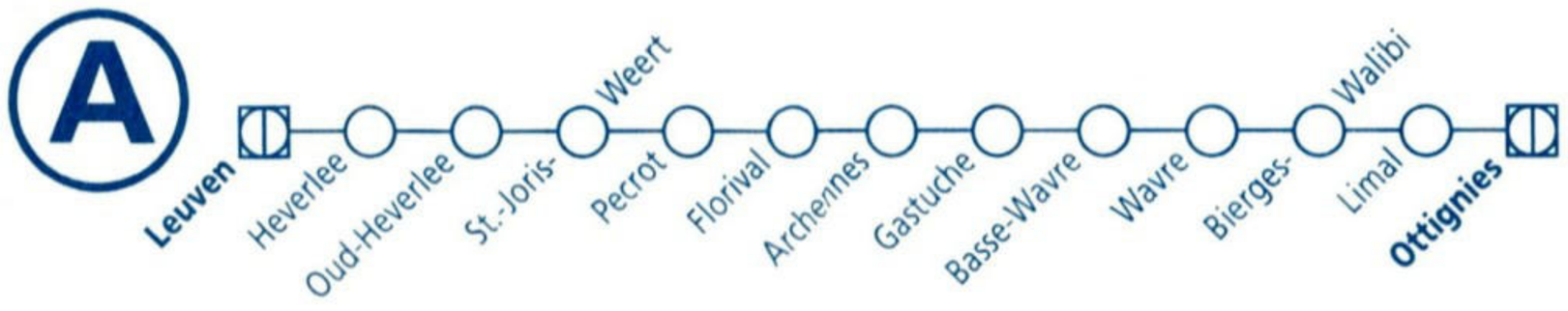

tab km			L 4567	P 5538	P 5538	L 6267	P 8660	L 6467	L 4568	P 5539	P 5539	L 6268	L 2368	L 6468	P 5540	P 5540	L 6269	L 6469	L 6270	L 6470	L 6271	L 6471
			1 2	2	5				1 2	2	5				2	5						
36	*Bruxelles-Brussel*	*Midi/Zuid*					*16 30*	*16 58*					*17 27*	*17 58*				*18 58*		*19 58*		*20 58*
36		*Centr.*					*16 34*	*17 02*					*17 31*	*18 02*				*19 02*		*20 02*		*21 02*
36		*Nord/Noord*					*16 39*	*17 06*					*17 36*	*18 06*				*19 06*		*20 06*		*21 06*
53a	*Mechelen*						*16 33*	*16 53*					*17 29*	*17 53*				*18 53*		*19 53*		*20 53*
0	**Leuven**						17 08	17 34					18 04	18 34				19 34		20 34		21 34
4	Heverlee						17 12	17 38					18 09	18 38				19 38		20 38		21 38
8	Oud-Heverlee						17 16	17 42					18 13	18 42				19 42		20 42		21 42
12	Sint-Joris-Weert						17 20	17 46					18 17	18 46				19 46		20 46		21 46
14	Pecrot						17 23	17 49						18 49				19 49		20 49		21 49
16	Florival						17 26	17 52						18 52				19 52		20 52		21 52
17	Archennes						17 28	17 54						18 54				19 54		20 54		21 54
20	Gastuche						17 31	17 57						18 57				19 57		20 57		21 57
22	Basse-Wavre						17 34	18 00						19 00				20 00		21 00		22 00
23	Wavre		17 10	17 20	17 23	17 36	17 41	18 02	18 10	18 20	18 23	18 36		19 02	19 20	19 23	19 36	20 02	20 36	21 02	21 36	22 02
25	Bierges-Walibi		17 15	17 24	|	17 38	17 43	18 04	18 15	18 24	|	18 38		19 04	19 24	|	19 38	20 04	20 38	21 04	21 38	22 04
27	Limal		|	|	|	17 41	17 46	18 07	|	|	|	18 41		19 07	|	|	19 41	20 07	20 41	21 07	21 41	22 07
29	**Ottignies**	○	3 17 20	4 17 29	4 17 29	4 17 44	17 49	4 18 10	3 18 20	4 18 29	4 18 29	4 18 44		4 19 10	4 19 29	4 19 29	4 19 44	4 20 10	4 20 44	4 21 10	4 21 44	4 22 10
161	*Louvain-la-N.-Université*	○	*17 40*	*17 40*	*17 40*	*17 56*	*18 14*	18 28	*18 40*	*18 40*	*18 40*	*18 58*		19 28	*19 40*	*19 40*	*19 58*	20 28	*20 58*	21 28	*21 58*	22 28
161	*Namur*	○	*18 02*	*18 02*	*18 02*	*18 15*	*18 15*	*18 35*	*19 05*	*19 05*	*19 05*	19 25		*19 35*	*20 05*	*20 05*	20 25	*20 35*	21 25	*21 35*	22 25	*22 35*
140	*Charleroi-Sud*	○	18 03			*18 39*	*18 39*	*19 03*	19 03					*20 03*				*21 03*		*22 03*		*23 03*
161	*Bruxelles-Brussel*	*Q.L./L.W.* ○	*17 57*	17 57	17 57	*18 03*	*18 18*	*18 33*	*18 57*	18 57	18 57	*19 03*		*19 33*	19 57	19 57	*20 03*	*20 33*	*21 03*	*21 33*	*22 03*	*22 33*
161		*Schuman* ○	*18 00*	18 00	18 00	*18 07*	*18 21*	*18 37*	*19 00*	19 00	19 00	*19 07*		*19 37*	20 00	20 00	*20 07*	*20 37*	*21 07*	*21 37*	*22 07*	*22 37*
161		*Nord/Noord* ○	*18 09*	18 09	18 09	*18 15*	*18 29*	*18 45*	*19 09*	19 09	19 09	*19 15*		*19 45*	20 09	20 09	*20 15*	*20 45*	*21 15*	*21 45*	*22 15*	*22 45*
161		*Centr.* ○	*18 14*	18 14	18 14	*18 20*	*18 33*	*18 50*	*19 14*	19 14	19 14	*19 20*		*19 50*	20 15	20 15	*20 20*	*20 50*	*21 20*	*21 50*	*22 20*	*22 50*
161		*Midi/Zuid* ○	*18 18*	18 18	18 18	*18 24*	*18 37*	*18 54*	*19 18*	19 18	19 18	*19 24*		*19 54*	20 19	20 19	*20 24*	*20 54*	*21 24*	*21 54*	*22 24*	*22 54*

LEUVEN "550 jaar Stadhuis"

Historische Praalstoet

B-Dagtrip 168

tab km			L 6272	L 6472					
36	Bruxelles-Brussel	Midi/Zuid		21 58					
36		Centr.		22 02					
36		Nord/Noord		22 06					
53a	Mechelen			21 53					
0	**Leuven**			22 34					
4	Heverlee			22 38					
8	Oud-Heverlee			22 42					
12	Sint-Joris-Weert			22 46					
14	Pecrot			22 49					
16	Florival			22 52					
17	Archennes			22 54					
20	Gastuche			22 57					
22	Basse-Wavre			23 00					
23	Wavre		22 36	23 02					
25	Bierges-Walibi		22 38	23 04					
27	Limal		22 41	23 07					
29	**Ottignies**	○	[4] 22 44	[4] 23 10					
161	Louvain-la-N.-Université	○	22 58	23 28					
161	Namur	○	23 24	23 35					
140	Charleroi-Sud	○							
161	Bruxelles-Brussel	Q.L./L.W. ○	23 03						
161		Schuman ○	23 07						
161		Nord/Noord ○	23 15						
161		Centr. ○	23 20						
161		Midi/Zuid ○	23 24						

[1] Rijdt ook op 14 mei 99.
[2] Rijdt van 24 mei tot 26 sept 98.
[3] Zie verder tabellen 140, 130.
[4] Zie verder tabel 161.
[5] Rijdt van 27 sept 98 tot 29 mei 99.

[1] Circule aussi le 14 mai 99.
[2] Circule du 24 mai au 26 sept 98.
[3] Voir tableaux 140, 130.
[4] Voir tableau 161.
[5] Circule du 27 sept 98 au 29 mai 99.

B-Excursions plus de 100 attractions - train compris

140

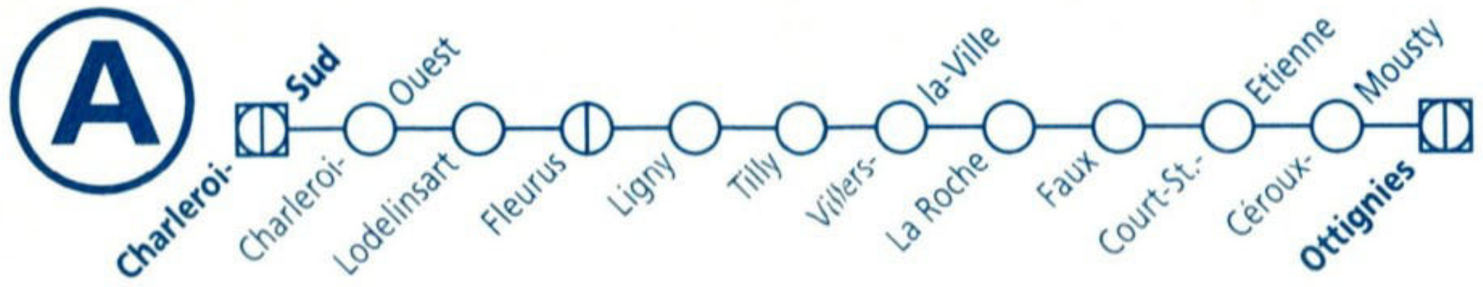

tab km		L 4575	P 7756	L 4576	P 7757	L 4577	P 7758	L 4578 ●	L 4578 3	L 4579 4 5	L 4579 6 7	L 4580 4 5	L 4580 6 7	L 4581	L 4582	L 4583	L 4584	L 4585	L 4586	L 4587	L 4588
118	*Mons*			*5 00*		*6 00*	*6 28*	*7 00*	*7 00*	*8 00*	*8 00*	*9 00*	*9 00*	*10 00*	*11 00*	*12 03*	*13 00*	*14 00*	*15 00*	*16 00*	*17 00*
118	*La Louvière-Sud*			*5 21*		*6 21*	*6 42*	*7 21*	*7 21*	*8 21*	*8 21*	*9 21*	*9 21*	*10 21*	*11 21*	*12 24*	*13 21*	*14 21*	*15 21*	*16 21*	*17 21*
124	*Bruxelles-Brussel* *Nord/Noord*				7 38	*6 01*		*7 01*	*7 01*	*8 01*	*8 01*	*9 01*	*9 01*	*10 01*	*11 01*	*12 01*	*13 01*	*14 01*	*15 01*	*16 01*	*16 56*
124	*Bruxelles-Brussel* *Centr.*				7 42	*6 05*		*7 05*	*7 05*	*8 05*	*8 05*	*9 05*	*9 05*	*10 05*	*11 05*	*12 05*	*13 05*	*14 05*	*15 05*	*16 05*	*17 00*
124	*Bruxelles-Brussel* *Midi/Zuid*				7 45	*6 10*		*7 10*	*7 10*	*8 10*	*8 10*	*9 10*	*9 10*	*10 10*	*11 10*	*12 10*	*13 10*	*14 10*	*15 10*	*16 10*	*17 05*
0	**Charleroi-Sud**	5 03	5 26	5 57	6 20	6 57	7 20	7 57	7 57	8 57	8 57	9 57	9 57	10 57	11 57	12 57	13 57	14 57	15 57	16 57	17 57
1	Charleroi-Ouest	5 07	5 29	6 01	6 23	7 01	7 23	8 00	8 00	9 01	9 01	10 01	10 01	11 01	12 01	13 01	14 01	15 01	16 01	17 01	18 01
4	Lodelinsart	5 11	5 33	6 05	6 27	7 05	7 27	8 04	8 04	9 05	9 05	10 05	10 05	11 05	12 05	13 05	14 05	15 05	16 05	17 05	18 05
12	Fleurus ○	5 17	5 39	6 11	6 33	7 11	7 33	8 10	8 10	9 11	9 11	10 11	10 11	11 11	12 11	13 11	14 11	15 11	16 11	17 11	18 11
12	Fleurus	5 17	5 40	6 11	6 34	7 11	7 34	8 10	8 10	9 11	9 11	10 11	10 11	11 11	12 11	13 11	14 11	15 11	16 11	17 11	18 11
15	Ligny	5 21	5 44	6 15	6 38	7 15	7 38	8 14	8 14	9 15	9 15	10 15	10 15	11 15	12 15	13 15	14 15	15 15	16 15	17 15	18 15
21	Tilly	5 26	5 49	6 20	6 43	7 20	7 43	8 19	8 19	9 20	9 20	10 20	10 20	11 20	12 20	13 20	14 20	15 20	16 20	17 20	18 20
24	Villers-la-Ville	5 29	5 52	6 23	6 46	7 23	7 46	8 22	8 22	9 23	9 23	10 23	10 23	11 23	12 23	13 23	14 23	15 23	16 23	17 23	18 23
28	La Roche	5 34	5 57	6 28	6 51	7 28	7 51	8 27	8 27	9 28	9 28	10 28	10 28	11 28	12 28	13 28	14 28	15 28	16 28	17 28	18 28
29	Faux	5 36	5 59	6 30	6 53	7 30	7 53	8 29	8 29	9 30	9 30	10 30	10 30	11 30	12 30	13 30	14 30	15 30	16 30	17 30	18 30
32	Court-Saint-Etienne	5 40	6 03	6 34	6 57	7 34	7 57	8 33	8 33	9 34	9 34	10 34	10 34	11 34	12 34	13 34	14 34	15 34	16 34	17 34	18 34
34	Céroux-Mousty	5 42	6 05	6 36	6 59	7 36	7 59	8 35	8 35	9 36	9 36	10 36	10 36	11 36	12 36	13 36	14 36	15 36	16 36	17 36	18 36
36	**Ottignies** ○	5 44	1 6 08	6 38	2 7 02	7 38	2 8 02	1 8 37	8 37	1 9 38	9 38	1 10 38	10 38	11 38	12 38	13 38	14 38	15 38	16 38	17 38	18 38
139	*Wavre* ○	*5 58*	*6 24*	*6 58*	*7 24*	*7 58*	*8 24*	8 46	*8 58*	9 50	*9 58*	10 50	*10 58*	*11 58*	*12 58*	*13 58*	*14 58*	*15 58*	*16 58*	*17 58*	*18 58*
161	*Louvain-la-N.-Université* ○	*5 58*	*6 28*	*6 58*	*7 14*	*7 58*	*8 14*	*8 58*	*8 58*	*9 58*	*9 58*	*10 58*	*10 58*	*11 58*	*12 58*	*13 58*	*14 58*	*15 58*	*16 58*	*17 56*	*18 58*
161	*Namur* ○	*6 25*	*6 35*	*7 05*	*7 35*	*8 05*	*8 35*	*9 06*	*9 06*	*10 05*	*10 05*	*11 05*	*11 05*	*12 05*	*13 05*	*14 05*	*15 05*	*16 05*	*17 05*	*18 05*	*19 05*
161	*Bruxelles-Brussel* *Q.L./L.W.* ○	*6 03*	*6 33*	*7 00*	7 25	*8 00*	*8 21*	*9 03*	*9 03*	*10 03*	*10 03*	*11 03*	*11 03*	*12 03*	*13 03*	*14 03*	*15 03*	*16 03*	*17 03*	*18 03*	*19 03*
161	*Bruxelles-Brussel* *Schuman* ○	*6 07*	*6 37*	*7 04*	7 28	*8 04*	*8 25*	*9 07*	*9 07*	*10 07*	*10 07*	*11 07*	*11 07*	*12 07*	*13 07*	*14 07*	*15 07*	*16 07*	*17 07*	*18 07*	*19 07*
161	*Bruxelles-Brussel* *Nord/Noord* ○	*6 15*	*6 45*	*7 12*	7 36	*8 12*	*8 35*	*9 15*	*9 15*	*10 15*	*10 15*	*11 15*	*11 15*	*12 15*	*13 15*	*14 15*	*15 15*	*16 15*	*17 15*	*18 15*	*19 15*
161	*Bruxelles-Brussel* *Centr.* ○	*6 20*	*6 50*	*7 17*	7 41	*8 17*	*8 41*	*9 20*	*9 20*	*10 20*	*10 20*	*11 20*	*11 20*	*12 20*	*13 20*	*14 20*	*15 20*	*16 20*	*17 20*	*18 20*	*19 20*
161	*Bruxelles-Brussel* *Midi/Zuid* ○	*6 24*	*6 54*	*7 21*	7 45	*8 21*	*8 45*	*9 24*	*9 24*	*10 24*	*10 24*	*11 24*	*11 24*	*12 24*	*13 24*	*14 24*	*15 24*	*16 24*	*17 24*	*18 24*	*19 24*

CHARLEROI SUD - WAVRE

train direct tous les week-ends et jours fériés en période touristique

tab km			L 4589	L 4590	L 4591	L 4592			
118	*Mons*		*18 00*	*19 00*	*20 00*	*21 00*			
118	*La Louvière-Sud*		*18 21*	*19 21*	*20 21*	*21 21*			
124	*Bruxelles-Brussel*	*Nord/Noord*	*18 01*	*19 01*	*20 01*	*21 01*			
124		*Centr.*	*18 05*	*19 05*	*20 05*	*21 05*			
124		*Midi/Zuid*	*18 10*	*19 10*	*20 10*	*21 10*			
0	**Charleroi-Sud**		18 57	19 57	20 57	21 57			
1	Charleroi-Ouest		19 01	20 01	21 01	22 01			
4	Lodelinsart		19 05	20 05	21 05	22 05			
12	Fleurus	○	19 11	20 11	21 11	22 11			
12	Fleurus		19 11	20 11	21 11	22 11			
15	Ligny		19 15	20 15	21 15	22 15			
21	Tilly		19 20	20 20	21 20	22 20			
24	Villers-la-Ville		19 23	20 23	21 23	22 23			
28	La Roche		19 28	20 28	21 28	22 28			
29	Faux		19 30	20 30	21 30	22 30			
32	Court-Saint-Etienne		19 34	20 34	21 34	22 34			
34	Céroux-Mousty		19 36	20 36	21 36	22 36			
36	**Ottignies**	○	19 38	20 38	21 38	22 38			
139	*Wavre*	○	*19 58*	*20 58*	*21 58*				
161	*Louvain-la-N.-Université*	○	*19 58*	*20 58*	*21 58*	*22 58*			
161	*Namur*	○	*20 05*	*21 05*	*22 05*	*23 05*			
161	*Bruxelles-Brussel*	*Q.L./L.W.* ○	*20 03*	*21 03*	*22 03*	*23 03*			
161		*Schuman* ○	*20 07*	*21 07*	*22 07*	*23 07*			
161		*Nord/Noord* ○	*20 15*	*21 15*	*22 15*	*23 15*			
161		*Centr.* ○	*20 20*	*21 20*	*22 20*	*23 20*			
161		*Midi/Zuid* ○	*20 24*	*21 24*	*22 24*	*23 24*			

1 Zie verder tabel 139.
2 Zie verder tabel 161.
3 Rijdt enkel tijdens de schoolvakantie.
4 Rijdt ook op 14 mei 99.
5 Rijdt van 24 mei tot 26 sept 98.
6 Rijdt niet op 14 mei 99.
7 Rijdt van 27 sept 98 tot 29 mei 99.

1 Voir tableau 139.
2 Voir tableau 161.
3 Circule uniquement pendant les vacances scolaires.
4 Circule aussi le 14 mai 99.
5 Circule du 24 mai au 26 sept 98.
6 Ne circule pas le 14 mai 99.
7 Circule du 27 sept 98 au 29 mai 99.

BIERGES
Walibi

B-Excursion 145

140

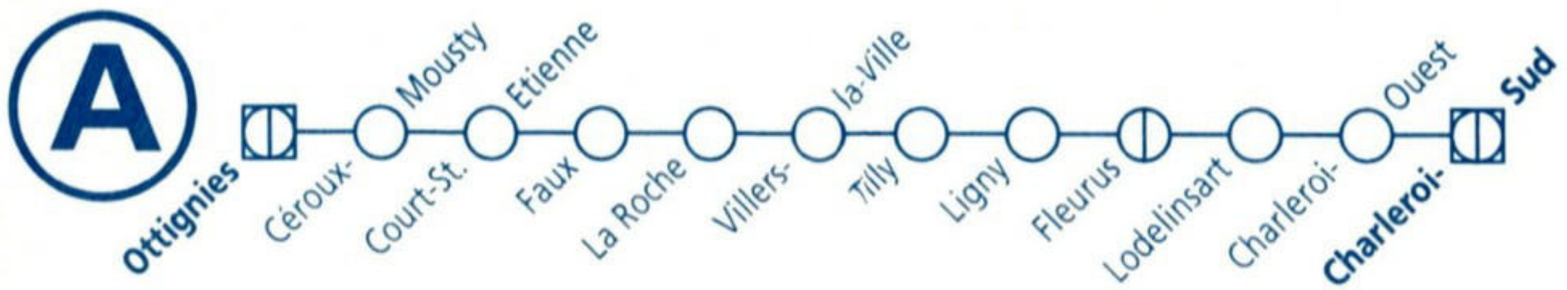

140

tab km			L 4555	L 4556	L 4557	L 4558	L 4559	L 4560	L 4561	L 4562	L 4563	L 4564	L 4565	P 8756	L 4566	P 8757	L 4567	L 4567	P 8758	L 4568	L 4568	L 4569
																	2 3	4 5		2 3	4 5	
161	Bruxelles-Brussel	*Midi/Zuid*		5 36	6 36	7 36	8 36	9 36	10 36	11 36	12 36	13 36	14 36	15 06	15 36	16 13	16 39	16 39	17 09	17 36	17 36	18 36
161		*Centr.*		5 40	6 40	7 40	8 40	9 40	10 40	11 40	12 40	13 40	14 40	15 10	15 40	16 17	16 43	16 43	17 13	17 40	17 40	18 40
161		*Nord/Noord*		5 45	6 45	7 45	8 45	9 45	10 45	11 45	12 45	13 45	14 45	15 15	15 45	16 22	16 48	16 48	17 24	17 45	17 45	18 45
161		*Schuman*		5 53	6 53	7 53	8 56	9 53	10 53	11 53	12 53	13 53	14 53	15 23	15 53	16 30	16 56	16 56	17 32	17 53	17 53	18 53
161		*Q.L./L.W.*		5 57	6 57	7 57	8 59	9 57	10 57	11 57	12 57	13 57	14 57	15 27	15 57	16 34	17 00	17 00	17 36	17 57	17 57	18 57
161	*Namur*		4 22	5 55	6 55	7 55	8 55	9 55	10 55	11 55	12 55	13 55	14 55	15 25	15 55	16 25	16 55	16 55	17 25	17 55	17 55	18 55
161	*Louvain-la-N.-Université*			6 02	7 02	8 02	9 02	10 02	11 02	12 02	13 02	14 02	15 02	15 46	16 02	16 46	17 02	17 02	17 46	18 02	18 02	19 02
139	*Wavre*			6 02	7 02	8 02	9 02	10 02	11 02	12 02	13 02	14 02	15 02	15 36	16 02	16 41	17 10	17 02	17 41	18 10	18 02	19 02
0	**Ottignies**		5 08	6 22	7 22	8 22	9 22	10 22	11 22	12 22	13 22	14 22	15 22	15 57	16 22	16 57	17 22	17 22	17 57	18 22	18 22	19 22
2	Céroux-Mousty		5 10	6 24	7 24	8 24	9 24	10 24	11 24	12 24	13 24	14 24	15 24	16 00	16 24	17 00	17 24	17 24	18 00	18 24	18 24	19 24
4	Court-Saint-Etienne		5 12	6 26	7 26	8 26	9 26	10 26	11 26	12 26	13 26	14 26	15 26	16 02	16 26	17 02	17 26	17 26	18 02	18 26	18 26	19 26
7	Faux		5 16	6 30	7 30	8 30	9 30	10 30	11 30	12 30	13 30	14 30	15 30	16 06	16 30	17 06	17 30	17 30	18 06	18 30	18 30	19 30
8	La Roche		5 18	6 32	7 32	8 32	9 32	10 32	11 32	12 32	13 32	14 32	15 32	16 08	16 32	17 08	17 32	17 32	18 08	18 32	18 32	19 32
12	Villers-la-Ville		5 23	6 37	7 37	8 37	9 37	10 37	11 37	12 37	13 37	14 37	15 37	16 13	16 37	17 13	17 37	17 37	18 13	18 37	18 37	19 37
15	Tilly		5 26	6 40	7 40	8 40	9 40	10 40	11 40	12 40	13 40	14 40	15 40	16 16	16 40	17 16	17 40	17 40	18 16	18 40	18 40	19 40
21	Ligny		5 31	6 45	7 45	8 45	9 45	10 45	11 45	12 45	13 45	14 45	15 45	16 21	16 45	17 21	17 45	17 45	18 21	18 45	18 45	19 45
24	Fleurus	○	5 35	6 49	7 49	8 49	9 49	10 49	11 49	12 49	13 49	14 49	15 49	16 25	16 49	17 25	17 49	17 49	18 25	18 49	18 49	19 49
24	Fleurus		5 35	6 49	7 49	8 49	9 49	10 49	11 49	12 49	13 49	14 49	15 49	16 26	16 49	17 26	17 49	17 49	18 26	18 49	18 49	19 49
32	Lodelinsart		5 41	6 55	7 55	8 55	9 55	10 55	11 55	12 55	13 55	14 55	15 55	16 32	16 55	17 32	17 55	17 55	18 32	18 55	18 55	19 55
35	Charleroi-Ouest	○	5 45	6 59	7 59	8 59	9 59	10 59	11 59	12 59	13 59	14 59	15 59	16 36	16 59	17 36	17 59	17 59	18 36	18 59	18 59	19 59
36	**Charleroi-Sud**	○	5 49	7 03	8 03	9 03	10 03	11 03	12 03	13 03	14 03	15 03	16 03	16 39	17 03	17 39	18 03	18 03	18 39	19 03	19 03	20 03
124	Bruxelles-Brussel	*Midi/Zuid* ○	*6 50*	*7 50*	*8 50*	*9 50*	*10 50*	*11 50*	*12 50*	*13 50*	*14 50*	*15 50*	*16 50*		*17 50*	16 13	*18 50*	*18 50*	17 09	*19 50*	*19 50*	*20 50*
124		*Centr.* ○	*6 55*	*7 55*	*8 55*	*9 55*	*10 55*	*11 55*	*12 55*	*13 55*	*14 55*	*15 55*	*16 55*		*17 55*	16 16	*18 55*	*18 55*	17 12	*19 55*	*19 55*	*20 55*
124		*Nord/Noord* ○	*6 59*	*7 59*	*8 59*	*9 59*	*10 59*	*11 59*	*12 59*	*13 59*	*14 59*	*15 59*	*16 59*		*17 59*	16 20	*18 59*	*18 59*	17 16	*19 59*	*19 59*	*20 59*
118	*La Louvière-Sud*	○	*6 18*	*7 39*	*8 39*	*9 39*	*10 39*	*11 39*	*12 39*	*13 39*	*14 39*	*15 39*	*16 39*	*17 18*	*17 39*	*18 18*	*18 39*	*18 39*	*19 18*	*19 39*	*19 39*	*20 39*
118	*Mons*	○	*6 32*	*8 00*	*9 00*	*10 00*	*11 00*	*12 00*	*13 00*	*14 00*	*15 00*	*16 00*	*17 00*	*17 32*	*18 00*	*18 32*	*19 00*	*19 00*	*19 32*	*20 00*	*20 00*	*21 00*

Billet Week-end **Jusqu'à -60% pour une petite visite en train.**

tab km			L 4570	L 4571	L 4572				
161	Bruxelles-Brussel	*Midi/Zuid*	*19 36*	*20 36*	*21 36*				
161		*Centr.*	*19 40*	*20 40*	*21 40*				
161		*Nord/Noord*	*19 45*	*20 45*	*21 45*				
161		*Schuman*	*19 53*	*20 53*	*21 53*				
161		*Q.L./L.W.*	*19 57*	*20 57*	*21 57*				
161	*Namur*		*19 55*	*20 55*	*21 55*				
161	*Louvain-la-N.-Université*		*20 02*	*21 02*	*22 02*				
139	*Wavre*		*20 02*	*21 02*	*22 02*				
0	**Ottignies**		20 22	21 22	22 22				
2	Céroux-Mousty		20 24	21 24	22 24				
4	Court-Saint-Etienne		20 26	21 26	22 26				
7	Faux		20 30	21 30	22 30				
8	La Roche		20 32	21 32	22 32				
12	Villers-la-Ville		20 37	21 37	22 37				
15	Tilly		20 40	21 40	22 40				
21	Ligny		20 45	21 45	22 45				
24	Fleurus	○	20 49	21 49	22 49				
24	Fleurus		20 49	21 49	22 49				
32	Lodelinsart		20 55	21 55	22 55				
35	Charleroi-Ouest	○	20 59	21 59	22 59				
36	**Charleroi-Sud**	○	[1] 21 03	[1] 22 03	23 03				
124	Bruxelles-Brussel	*Midi/Zuid* ○	*21 50*	*22 50*	*0 14*				
124		*Centr.* ○	*21 55*	*22 55*	*0 19*				
124		*Nord/Noord* ○	*21 59*	*22 59*	*0 23*				
118	*La Louvière-Sud*	○	*21 39*	*22 39*					
118	*Mons*	○	*22 00*	*23 00*					

[1] Zie verder tabel 130.
[2] Rijdt ook op 14 mei 99.
[3] Rijdt van 24 mei tot 26 sept 98.
[4] Rijdt niet op 14 mei 99.
[5] Rijdt van 27 sept 98 tot 29 mei 99.

[1] Voir tableau 130.
[2] Circule aussi le 14 mai 99.
[3] Circule du 24 mai au 26 sept 98.
[4] Ne circule pas le 14 mai 99.
[5] Circule du 27 sept 98 au 29 mai 99.

L'entrain n'a pas d'âge

GOLDEN RAILPASS

144

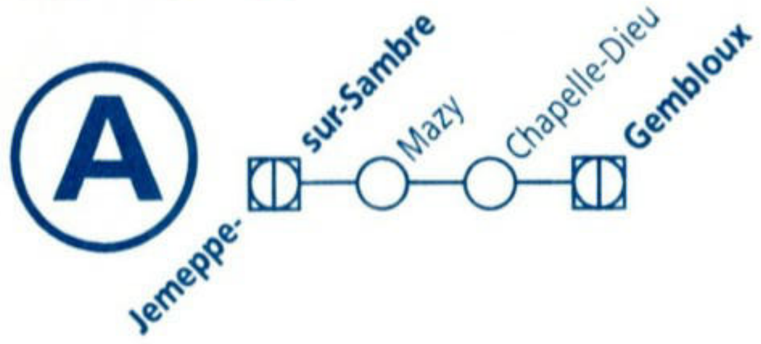

tab km				P 7690	P 7691	P 8692	P 8693			
130	*Namur*			*6 10*	*7 14*	*15 56*	*16 56*			
130	*Charleroi-Sud*			*6 04*	*7 04*					
0	**Jemeppe-sur-Sambre**			6 47	7 47	16 18	17 18			
7	Mazy			6 54	7 54	16 25	17 25			
12	Chapelle-Dieu			6 59	7 59	16 30	17 30			
14	**Gembloux**		○	7 02	8 02	16 33	17 33			
161	*Bruxelles-Brussel*	*Q.L./L.W.*	○	*7 33*	*8 33*	*17 03*	*18 03*			
161		*Schuman*	○	*7 37*	*8 37*	*17 07*	*18 07*			
161		*Nord/Noord*	○	*7 45*	*8 45*	*17 15*	*18 15*			
161		*Centr.*	○	*7 50*	*8 50*	*17 20*	*18 20*			
161		*Midi/Zuid*	○	*7 54*	*8 54*	*17 24*	*18 24*			
161	*Namur*		○	*7 24*	*8 25*	*17 02*	*17 56*			

BARVAUX

Durbuy Aventure

B-Excursion 156*/164*

144

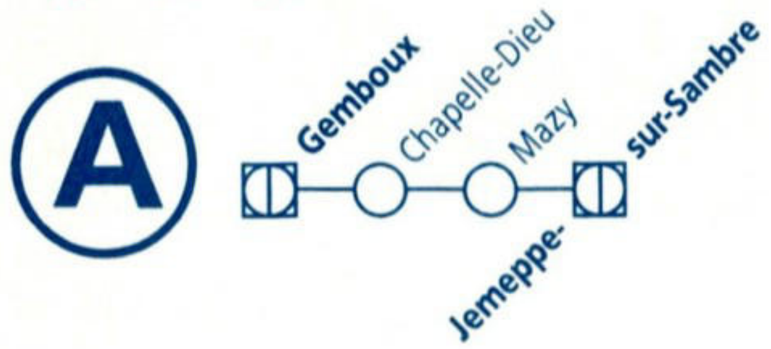

tab km			P 7692	P 7693	P 8690	P 8691			
161	*Namur*		*7 03*	*8 05*	*16 35*	*17 35*			
161	*Bruxelles-Brussel*	*Midi/Zuid*	*6 36*	*7 36*	*16 06*	*17 06*			
161		*Centr.*	*6 40*	*7 40*	*16 10*	*17 10*			
161		*Nord/Noord*	*6 45*	*7 45*	*16 15*	*17 15*			
161		*Schuman*	*6 53*	*7 53*	*16 24*	*17 23*			
161		*Q.L./L.W.*	*6 57*	*7 57*	*16 28*	*17 27*			
0	**Gembloux**		7 27	8 27	16 58	17 57			
2	Chapelle-Dieu		7 30	8 30	17 01	18 00			
7	Mazy		7 35	8 35	17 06	18 05			
14	**Jemeppe-sur-Sambre**	○	7 42	8 42	17 13	18 12			
130	*Charleroi-Sud*	○	*8 26*		*17 56*	*18 56*			
130	*Namur*	○	*8 04*	*9 04*	*17 50*	*18 50*			

◧ Zie verder tabel 130.

◧ Voir tableau 130.

B-Excursions **plus de 100 attractions - train compris**

154

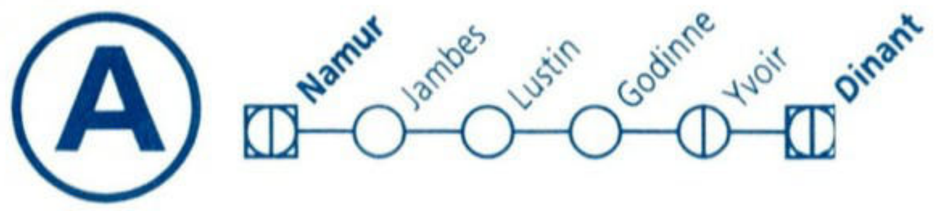

tab km			IC M 2405	IC M 2406	P 7686	IC M 2407	T 6945	IC M 2408	IC M 2409	IC M 2410	IC M 2411	IC M 2412	IC M 2413	IC M 2414	IC M 2415	P 8682	IC M 2416	P 8680	IC J 2116	IC M 2417	IC J 2117	IC M 2418
							1 2															
130	*Charleroi-Sud*		*5 31*	*6 31*	*7 00*	*7 31*	*8 00*	*8 31*	*9 31*	*10 31*	*11 31*	*12 31*	*13 31*	*14 31*	*15 31*	*16 00*	*16 31*	*17 00*	*17 00*	*17 31*	*18 00*	*18 31*
125	*Liège-Guillemins*		*5 23*	*6 02*	*6 52*	*7 02*	*7 52*	*8 02*	*9 02*	*10 02*	*11 02*	*12 02*	*13 02*	*14 02*	*15 02*	*15 52*	*16 02*	*16 52*	*16 52*	*17 02*	*17 52*	*18 02*
161	*Bruxelles-Brussel* *Midi/Zuid*			**6 06**	*6 36*	**7 05**	*7 15*	*8 07*	*9 08*	**10 06**	**11 06**	**12 06**	**13 06**	**14 06**	**15 06**	*15 36*	**16 06**	*16 36*	**16 36**	**17 06**	**17 36**	**18 06**
161	*Centr.*			**6 10**	*6 40*	**7 09**		*8 11*	*9 12*	**10 10**	**11 10**	**12 10**	**13 10**	**14 10**	**15 10**	*15 40*	**16 10**	*16 40*	**16 40**	**17 10**	**17 40**	**18 10**
161	*Nord/Noord*			**6 15**	*6 45*	**7 15**	*7 24*	*8 16*	*9 17*	**10 15**	**11 15**	**12 15**	**13 15**	**14 15**	**15 15**	*15 45*	**16 15**	*16 45*	**16 45**	**17 15**	**17 45**	**18 15**
161	*Schuman*			**6 23**	*6 53*	**7 23**		*8 24*	*9 24*	**10 23**	**11 23**	**12 23**	**13 23**	**14 23**	**15 23**	*15 53*	**16 24**	*16 53*	**16 53**	**17 23**	**17 53**	**18 23**
161	*Q.L./L.W.*			**6 27**	*6 57*	**7 27**	*7 35*	*8 27*	*9 28*	**10 27**	**11 27**	**12 27**	**13 27**	**14 27**	**15 27**	*15 57*	**16 28**	*16 57*	**16 57**	**17 27**	**17 57**	**18 27**
0	**Namur**		**6 10**	**7 10**	7 47	**8 10**	8 35	**9 10**	**10 10**	**11 10**	**12 10**	**13 10**	**14 10**	**15 10**	**16 10**	16 40	**17 10**	17 40	**17 43**	**18 10**	**18 43**	**19 10**
3	Jambes		**6 14**	**7 14**	7 51	**8 14**		**9 14**	**10 14**	**11 14**	**12 14**	**13 14**	**14 14**	**15 14**	**16 14**	16 44	**17 14**	17 45	**17 48**	**18 14**	**18 48**	**19 14**
13	Lustin		**6 23**	**7 23**	8 00	**8 23**		**9 23**	**10 23**	**11 23**	**12 23**	**13 23**	**14 23**	**15 23**	**16 23**	16 53	**17 23**	17 55		**18 23**		**19 23**
16	Godinne		**6 26**	**7 26**	8 03	**8 26**		**9 26**	**10 26**	**11 26**	**12 26**	**13 26**	**14 26**	**15 26**	**16 26**	16 56	**17 26**	17 59		**18 26**		**19 26**
20	Yvoir		**6 30**	**7 30**	8 08	**8 30**		**9 30**	**10 30**	**11 30**	**12 30**	**13 30**	**14 30**	**15 30**	**16 30**	17 01	**17 30**	18 04		**18 30**		**19 30**
28	**Dinant**	○	**6 37**	**7 37**	8 15	**8 37**	8 58	**9 37**	**10 37**	**11 37**	**12 37**	**13 37**	**14 37**	**15 37**	**16 37**	17 08	**17 37**	18 12		**18 37**		**19 37**
166	*Beauraing*	○	*7 08*	*8 09*		*9 09*			*11 09*		*13 09*		*15 09*		*17 09*	*17 43*		18 44		*19 09*		
166	*Bertrix*	○	*7 56*	*8 58*		*9 58*			*11 58*		*13 58*		*15 58*		*17 58*	*18 31*		19 34		*19 58*		
165	*Libramont*	○	*8 10*			*10 14*			*12 14*		*14 14*		*16 14*		*18 14*					*20 14*		

DINANT

Dinant Tour

B-Dagtrip 120

tab km			IC M 2419	IC M 2420	IC M 2421	IC M 2422			
130	*Charleroi-Sud*		*19 31*	*20 31*	*21 31*	*22 31*			
125	*Liège-Guillemins*		*19 02*	*20 02*	*21 02*	*22 02*			
161	*Bruxelles-Brussel*	*Midi/Zuid*	**19 06**	**20 06**	**21 06**	**22 06**			
161		*Centr.*	**19 10**	**20 10**	**21 10**	**22 10**			
161		*Nord/Noord*	**19 15**	**20 15**	**21 15**	**22 15**			
161		*Schuman*	**19 23**	**20 23**	**21 23**	**22 23**			
161		*Q.L./L.W.*	**19 27**	**20 27**	**21 27**	**22 27**			
0	**Namur**		**20 10**	**21 10**	**22 10**	**23 10**			
3	Jambes		**20 14**	**21 14**	**22 14**	**23 14**			
13	Lustin		**20 23**	**21 23**	**22 23**	**23 23**			
16	Godinne		**20 26**	**21 26**	**22 26**	**23 26**			
20	Yvoir		**20 30**	**21 30**	**22 30**	**23 30**			
28	**Dinant**	○	**20 37**	**21 37**	**22 37**	**23 37**			
166	*Beauraing*	○	*21 09*	*22 09*					
166	*Bertrix*	○	*21 58*	*22 58*					
165	*Libramont*	○							

1 Rijdt ook op 14 mei 99.
2 Rijdt van 24 mei tot 26 sept 98.
3 Zie verder tabel 166.

1 Circule aussi le 14 mai 99.
2 Circule du 24 mai au 26 sept 98.
3 Voir tableau 166.

DINANT

Railbikes van de Molignée

B-Dagtrip 102*

154

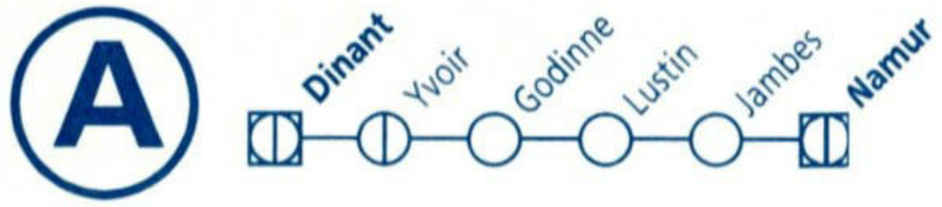

tab km			IC M 2426	IC J 2127	IC M 2427	IC J 2128	IC J 2128	P 7680	IC M 2428	P 7682	IC M 2429	IC M 2430	IC M 2431	IC M 2432	IC M 2433	IC M 2434	IC M 2435	IC M 2436	IC M 2437	IC M 2438	IC M 2439	IC M 2440
						2 ☼	4															
165	*Libramont*										*6 46*		*8 46*		*10 46*		*12 46*		*14 46*		*16 50*	
166	*Bertrix*				*5 02*			5 27	*6 02*	*6 02*	*7 02*		*9 02*		*11 02*		*13 02*		*15 02*	*15 59*	*17 04*	
166	*Beauraing*				*5 51*			6 17	*6 51*	*6 51*	*7 51*		*9 51*		*11 51*		*13 51*		*15 51*	*16 46*	*17 51*	
0	**Dinant**		**5 23**		**6 23**			6 48	**7 23**	7 37	**8 23**	**9 23**	**10 23**	**11 23**	**12 23**	**13 23**	**14 23**	**15 23**	**16 23**	**17 23**	**18 23**	**19 23**
8	Yvoir		**5 30**		**6 30**			6 56	**7 30**	7 45	**8 30**	**9 30**	**10 30**	**11 30**	**12 30**	**13 30**	**14 30**	**15 30**	**16 30**	**17 30**	**18 30**	**19 30**
12	Godinne		**5 34**		**6 34**			7 01	**7 34**	7 49	**8 34**	**9 34**	**10 34**	**11 34**	**12 34**	**13 34**	**14 34**	**15 34**	**16 34**	**17 34**	**18 34**	**19 34**
15	Lustin		**5 37**		**6 37**			7 05	**7 37**	7 52	**8 37**	**9 37**	**10 37**	**11 37**	**12 37**	**13 37**	**14 37**	**15 37**	**16 37**	**17 37**	**18 37**	**19 37**
25	Jambes		**5 46**	**6 12**	**6 46**	**7 12**	**7 12**	7 15	**7 46**	8 01	**8 46**	**9 46**	**10 46**	**11 46**	**12 46**	**13 46**	**14 46**	**15 46**	**16 46**	**17 46**	**18 46**	**19 46**
28	**Namur**	○	**5 50** 1	**6 17** 1	**6 50** 3	**7 17**	**7 17**	7 20 5	**7 50**	8 05 5	**8 50** 1	**9 50** 1	**10 50** 1	**11 50** 1	**12 50** 1	**13 50** 1	**14 50**	**15 50**	**16 50** 1	**17 50** 1	**18 50** 1	**19 50**
161	*Bruxelles-Brussel*	*Q.L./L.W.* ○	**6 33**	**7 03**	**7 33**	**8 03**	**8 03**	*8 03*	**8 33**	*9 03*	**9 33**	**10 33**	**11 33**	**12 33**	**13 33**	**14 33**	**15 33**	*16 33*	*17 33*	**18 33**	**19 33**	**20 33**
161		*Schuman* ○	**6 37**	**7 07**	**7 37**	**8 07**	**8 07**	*8 07*	**8 37**	*9 07*	**9 37**	**10 37**	**11 37**	**12 37**	**13 37**	**14 37**	**15 37**	*16 37*	*17 37*	**18 37**	**19 37**	**20 37**
161		*Nord/Noord* ○	**6 45**	**7 15**	**7 45**	**8 15**	**8 15**	*8 15*	**8 45**	*9 15*	**9 45**	**10 45**	**11 45**	**12 45**	**13 45**	**14 45**	**15 45**	*16 45*	*17 45*	**18 45**	**19 45**	**20 45**
161		*Centr.* ○	**6 50**	**7 20**	**7 50**	**8 20**	**8 20**	*8 20*	**8 50**	*9 20*	**9 50**	**10 50**	**11 50**	**12 50**	**13 50**	**14 50**	**15 50**	*16 50*	*17 50*	**18 50**	**19 50**	**20 50**
161		*Midi/Zuid* ○	**6 54**	**7 24**	**7 54**	**8 24**	**8 24**	*8 24*	**8 54**	*9 24*	**9 54**	**10 54**	**11 54**	**12 54**	**13 54**	**14 54**	**15 54**	*16 54*	*17 54*	**18 54**	**19 54**	**20 54**
125	*Liège-Guillemins*	○	*6 58*	*7 08*	*7 58*	*8 08*	*8 08*	*8 08*	*8 58*	*8 58*	*9 58*	*10 58*	*11 58*	*12 58*	*13 58*	*14 58*	*15 58*	*16 59*	*17 58*	*18 58*	*19 58*	*20 58*
130	*Charleroi-Sud*	○	*6 29*	*7 00*	*7 29*	*7 57*	*7 57*	*7 57*	*8 29*	*8 56*	*9 29*	*10 29*	*11 29*	*12 29*	*13 29*	*14 29*	*15 29*	*16 29*	*17 29*	*18 29*	*19 29*	*20 29*

DINANT

B-Excursion 150

Visite de la Citadelle et Promenade en bateau Dinant-Freyr-Dinant

tab km				IC M 2441	IC M 2442	IC M 2443				
165	*Libramont*			*18 46*						
166	*Bertrix*			*19 02*	*20 02*					
166	*Beauraing*			*19 51*	*20 51*					
0	**Dinant**			**20 23**	**21 23**	**22 23**				
8	Yvoir			**20 30**	**21 30**	**22 30**				
12	Godinne			**20 34**	**21 34**	**22 34**				
15	Lustin			**20 37**	**21 37**	**22 37**				
25	Jambes			**20 46**	**21 46**	**22 46**				
28	**Namur**		○	**20 50** [1]	**21 50** [1]	**22 50**				
161	*Bruxelles-Brussel*	*Q.L./L.W.*	○	**21 33**	**22 33**					
161		*Schuman*	○	**21 37**	**22 37**					
161		*Nord/Noord*	○	**21 45**	**22 45**					
161		*Centr.*	○	**21 50**	**22 50**					
161		*Midi/Zuid*	○	**21 54**	**22 54**					
125	*Liège-Guillemins*		○	*21 58*	*22 58*	*23 58*				
130	*Charleroi-Sud*		○	*21 29*	*22 29*					

[1] Zie verder tabel 161.
[2] Bestemming De Panne 10 10, evenals Oostende 9 48 als trein T 6828 (Gent-Sint-Pieters V. 9 11).
[3] Zie verder tabellen 161, 50, 50a, 73.
[4] Rijdt niet tijdens de rijperiode van de toeristentreinen.
[5] Zie verder tabellen 161, 50a.

[1] Voir tableau 161.
[2] Destination La Panne 10 10, ainsi que Ostende 9 48 comme train T 6828 (Gand-Saint-Pierre D. 9 11).
[3] Voir tableaux 161, 50, 50a, 73.
[4] Ne circule pas pendant la période de circulation des trains touristiques.
[5] Voir tableaux 161, 50a.

Découvrez nos B-Excursions **Train + Vélo**

CHEMIN DE FER À VAPEUR DES 3 VALLÉES asbl - *Stoomtrein der Drie Valleien*

★ Horaires *Dienstregelingen* 1998 - Ligne *Lijn* Dinant - Hastière - Givet (F) ★

Départs de la gare de SNCB de Dinant (voie 3) - *Vertrek van het station NMBS (spoor 3)*

MAI	VENDREDI	1.	à 11h55 (retour à 14h20) à 14h55 (retour à 17h20) à 17h55 (aller simple jusque Givet)
	SAMEDIS	2, 9, 16, 23, 30.	
	DIMANCHES	3, 10, 17, 24, 31.	
	JEUDI	21.	
JUIN	LUNDI	1.	
	SAMEDIS	6, 13, 20, 27.	
	DIMANCHES	7, 21, 28.	
JUILLET	SAMEDIS	4, 11, 18, 25.	
AOÛT	SAMEDIS	1, 8, 22, 29.	
SEPTEMBRE	SAMEDIS	5, 12, 19.	
	DIMANCHES	6, 13, 20.	

JUILLET	DIMANCHES	5, 12, 19, 26.	à 11h55 (retour en vapeur 14H25) à 14h55 (retour à 17h25) à 17h55 (aller simple jusque Givet)
	MARDI	21.	
AOÛT	DIMANCHES	2, 9, 16, 23, 30.	
	SAMEDI	15.	

NOVEMBRE	MERCREDI	11 (**Foire aux Oignons à Givet**)	à 10h55 (retour à 13H20) à 13h55 (retour à 16H20) à 16h55 (retour à 19h20)

diesel = *Dieseltrein* **--- vapeur =** *Stoomtrein*

Activités spéciales du CFV3V (ligne Dinant - Hastière - Givet) en 1998:

Fête du Rail: Dimanche 14 juin

Activités spéciales du CFV3V (ligne Mariembourg - Treignes) en 1998:

Festival "Autorail & Diesel" -
Motorrijtuig en Dieselfeest: Dimanche 31 Mai.

Festival de la Vapeur -
Stoomfestival: Samedi 26 et dimanche 27 septembre.

Ne ratez surtout pas...
Le Musée du Chemin de Fer à Treignes
Bezoek ook...
Het Spoormuseum te Treignes
(accès possible par le CFV3V, ligne de Mariembourg à Treignes)

Informations CFV3V:

Chemin de Fer à Vapeur des 3 Vallées
Chaussée de Givet, 49-51
5660 Mariembourg
☎ & Fax: 060/31.24.40
ook in het nederlands: ☎. 012/74.19.07

RAILFLEX

U hebt gekozen voor deeltijds werken.
Nu kunt u ook kiezen voor deeltijds sporen.

Meer informatie ? Raadpleeg snel de algemene inlichtingen vooraan in uw spoorboekje.

Vous avez choisi le travail à temps partiel.
A présent vous pouvez opter pour le train à temps partiel.

Pour en savoir plus, consultez vite les renseignements généraux au début de votre indicateur.

161



161

tab km		L 6254		L 6554	L 6255	IR I 3904	IC J 2105		L 6555	IC M 2406	L 6256	IR I 3905	IC J 2106	P 7653 ▲	P 5506	L 6556	P 7021 ▲	L 2177	IC M 2407	EC 91 5	L 6257
0	**Bruxelles-Midi/Zuid**			4 49		**5 23**	**5 36**		5 49	**6 06**		**6 22**	**6 36**		6 42	6 49			**7 05**	**7 15**	
	Bruxelles-Centr.			4 53		**5 27**	**5 40**		5 53	**6 10**		**6 26**	**6 40**		6 46	6 53			**7 09**		
	Bruxelles-Nord/Noord			4 58		**5 31**	**5 45**		5 58	**6 15**		**6 30**	**6 45**		6 51	6 58			**7 15**	**7 24**	
10	**Schuman**			5 06		**5 39**	**5 53**		6 06	**6 23**		**6 38**	**6 53**		7 00	7 06	7 03	7 19	**7 23**		
10	**Bruxelles-Q.L./L.W.**			5 09		**5 42**	**5 57**		6 09	**6 27**		**6 41**	**6 57**		7 03	7 09	7 10	7 22	**7 27**	**7 35**	
12	Etterbeek			5 12		**5 45**			6 12			**6 44**			7 06	7 12	7 15	4 7 26			
14	Watermael/Watermaal			5 14		|		6 14			|			|	7 14					
15	Boitsfort/Bosvoorde			5 17		**5 48**			6 17						7 09	7 17					
20	Groenendaal			5 21		|		6 21			**6 50**			|	7 21					
21	Hoeilaart			5 23		|		6 23			|			|	7 23					
25	La Hulpe			5 27		**5 55**			6 27			**6 54**			7 16	7 27					
26	Genval			5 29		**5 58**			6 29			**6 57**			7 19	7 29					Vauban
28	Rixensart			5 32		**6 01**			6 32			**7 00**			7 22	7 32					
31	Profondsart			5 35		|		6 35			|			|	7 35					
33	**Ottignies** ○			5 38		**6 05**	**6 11**		6 38	**6 41**		**7 04**	**7 11**		3 7 26	7 38			**7 41**		
33	**Ottignies**	4 59			5 49		**6 13**			**6 43**	6 49		**7 13**	7 19					**7 43**		7 50
39	Mont-Saint-Guibert	5 04			5 54		|			6 54		|	7 24					|		7 55
41	Blanmont	5 07			5 57		|			6 57		|	7 28					|		7 58
43	Chastre	5 09			5 59		|			6 59		|	7 31					|		8 00
46	Ernage	5 12			6 02		|			7 02		|	7 34					|		8 03
48	**Gembloux** ○	5 16			6 06		**6 22**			**6 52**	7 06		**7 22**	7 38					**7 52**		8 07
48	**Gembloux**	5 18			6 08		**6 24**			**6 54**	7 07		**7 24**	7 39					**7 54**		8 08
51	Lonzée	5 21			6 11		|			7 10		|	7 43					|		8 11
54	Beuzet	5 24			6 14		|			7 13		|	7 46					|		8 14
56	Saint-Denis-Bovesse	5 26			6 16		|			7 15		|	7 49					|		8 16
59	Rhisnes	5 30			6 20		|			7 19		|	7 53					|		8 20
65	**Namur** ○	5 35			6 25		1 **6 35**			2 **7 05**	7 24		1 **7 35**	7 59					2 **8 05**	1 **8 10**	8 25
154	*Dinant* ○									**7 37**	*8 15*		*8 15*	*8 37*					**8 37**		
162	*Arlon* ○	*7 11*			*8 11*		**8 11**				*9 11*		**9 11**	*9 31*					*9 31*	**9 31**	*10 11*
162	*Luxembourg* ○	*7 33*			*8 33*		**8 33**				*9 33*		**9 33**	*9 52*					*9 52*	**9 52**	*10 33*

tab km		L 6454	L 6355			L 6455	L 6356					L 6456	L 6357				
33	**Ottignies**	5 22	5 34	5 52	**6 08**	6 22	6 34	6 52			**7 08**		7 22	7 34	7 52		
40	**Louvain-la-N.-Université** ○	5 28	5 40	5 58	**6 14**	6 28	6 40	6 58			**7 14**		7 28	7 40	7 58		

tab km		IR I 3906	IC J 2107	P 7022 ▲	P 5507	L 6557	L 2178	IC M 2508	L 6258	P 7724	IR I 3907	IC J 2108	P 7023	P 5508	L 6558	P 7893	L 2179	IC M 2509	L 6259	IR I 3908	IC J 2109
0	**Bruxelles-Midi/Zuid**	**7 24**	**7 36**		7 42	7 48		**8 07**		8 10	**8 23**	**8 36**		8 42	8 50	8 47		**9 08**		**9 23**	**9 36**
	Bruxelles-Centr.	**7 28**	**7 40**		7 46	7 52		**8 11**		8 14	**8 27**	**8 40**		8 46	8 54	8 51		**9 12**		**9 27**	**9 40**
	Bruxelles-Nord/Noord	**7 32**	**7 45**		7 51	7 58		**8 16**		8 19	**8 31**	**8 45**		8 51	8 59	8 56		**9 17**		**9 31**	**9 45**
10	**Bruxelles-Schuman**	**7 40**	**7 53**	7 56	8 00	8 06	8 19	**8 24**		8 27	**8 39**	**8 53**	8 56	9 00	9 07	9 04	9 19	**9 24**		**9 39**	**9 53**
10	**Bruxelles-Q.L./L.W.**	**7 43**	**7 57**	7 59	8 03	8 09	8 22	**8 27**		8 30	**8 42**	**8 57**	8 59	9 03	9 10	9 11	9 22	**9 28**		**9 42**	**9 57**
12	Etterbeek	**7 46**	|	8 02	8 06	8 12 [4]	8 26	|	|	8 34	**8 45**	|	9 03	9 06	9 13	9 15 [4]	9 26	|	|	**9 45**	|
14	Watermael/Watermaal	|	|	|	|	8 14	|	|	|	|	|	|	|	9 15	|	|	|	|	|	|
15	Boitsfort/Bosvoorde	|	|	|	8 09	8 17	|	|	|	|	|	|	|	9 09	9 18	|	|	|	|	|
20	Groenendaal	**7 52**	|	|	|	8 21	|	|	|	|	**8 51**	|	|	|	9 22	|	|	|	**9 51**	|
21	Hoeilaart	|	|	|	|	8 23	|	|	|	|	|	|	|	|	9 24	|	|	|	|	|
25	La Hulpe	**7 56**	|	|	8 16	8 27	|	|	|	|	**8 55**	|	|	9 16	9 28	|	|	|	|	**9 55**	|
26	Genval	**7 59**	|	|	8 19	8 29	|	|	|	|	**8 58**	|	|	9 19	9 30	|	|	|	|	**9 58**	|
28	Rixensart	**8 02**	|	|	8 22	8 32	|	|	|	|	**9 01**	|	|	9 22	9 33	|	|	|	|	**10 01**	|
31	Profondsart	|	|	|	|	8 35	|	|	|	|	|	|	|	|	9 36	|	|	|	|	|
33	**Ottignies** ○	**8 06**	**8 11**		[3] 8 26	8 38		**8 42**			**9 05**	**9 11**	9 16 [3]	9 26	9 39			**9 42**		**10 05**	**10 11**
33	**Ottignies**	|	**8 13**	|	|	|	|	**8 44**	8 49	|	|	**9 13**	|	|	|	|	|	**9 44**	9 49	|	**10 13**
39	Mont-Saint-Guibert	|	|	|	|	|	|	|	8 54	|	|	|	|	|	|	|	|	|	9 54	|	|
41	Blanmont	|	|	|	|	|	|	|	8 57	|	|	|	|	|	|	|	|	|	9 57	|	|
43	Chastre	|	|	|	|	|	|	|	8 59	|	|	|	|	|	|	|	|	|	9 59	|	|
46	Ernage	|	|	|	|	|	|	|	9 02	|	|	|	|	|	|	|	|	|	10 02	|	|
48	**Gembloux** ○	|	**8 22**	|	|	|	|	**8 54**	9 06	|	|	**9 22**	|	|	|	|	|	|	**9 53**	10 06	|	**10 22**
48	**Gembloux**	|	**8 24**	|	|	|	|	**8 55**	9 08	|	|	**9 24**	|	|	|	|	|	|	**9 54**	10 08	|	**10 24**
51	Lonzée	|	|	|	|	|	|	|	9 11	|	|	|	|	|	|	|	|	|	|	10 11	|	|
54	Beuzet	|	|	|	|	|	|	|	9 14	|	|	|	|	|	|	|	|	|	|	10 14	|	|
56	Saint-Denis-Bovesse	|	|	|	|	|	|	|	9 16	|	|	|	|	|	|	|	|	|	|	10 16	|	|
59	Rhisnes	|	|	|	|	|	|	|	9 20	|	|	|	|	|	|	|	|	|	|	10 20	|	|
65	**Namur** ○	|	[1] **8 35**	|	|	|	|	[6] **9 06**	9 25	|	|	[1] **9 35**	|	|	|	|	|	|	[6] **10 05**	10 25	|	[1] **10 35**
154	*Dinant* ○	|	|	|	|	|	|	*9 37*	|	|	|	|	|	|	|	|	|	*10 37*	|	|	|
162	*Arlon* ○	|	**10 11**	|	|	|	|	|	*11 11*	|	|	**11 11**	|	|	|	|	|	|	|	*12 11*	|	**12 11**
162	*Luxembourg* ○	|	**10 33**	|	|	|	|	|	*11 33*	|	|	**11 33**	|	|	|	|	|	|	|	*12 33*	|	**12 33**
tab km			L 6457		L 6358								L 6458	L 6359								L 6459
33	**Ottignies**	**8 08**	8 22	|	8 34	8 52	|	|	|	|	**9 08**	|	9 22	9 34	9 52	|	|	|	|	**10 08**	10 22
40	**Louvain-la-N.-Université** ○	**8 14**	8 28	|	8 40	8 58	|	|	|	|	**9 14**	|	9 28	9 40	9 58	|	|	|	|	**10 14**	10 28

[1] Zie verder tabel 162.
[2] Zie verder tabellen 154, 125, 34.
[3] Zie verder tabel 139.
[4] Zie verder tabellen 26, 124.
[5] Zonder bagageruim.
[6] Zie verder tabellen 125, 34.

[1] Voir tableau 162.
[2] Voir tableaux 154, 125, 34.
[3] Voir tableau 139.
[4] Voir tableaux 26, 124.
[5] Pas de compartiment fourgon.
[6] Voir tableaux 125, 34.

161



tab km			P 5509	L 6559	L 2180	IC M 2410	L 6260	IR I 3909	IC J 2110		L 6560	L 2181	IC M 2411	L 6261	IR I 3910	IC J 2111		L 6561	L 2182	IC M 2412	INT 97	L 6262
0	Bruxelles-Brussel	Midi/Zuid	9 42	9 49		**10 06**		**10 23**	**10 36**		10 49		**11 06**		**11 23**	**11 36**		11 49		**12 06**	**12 15**	
		Centr.	9 46	9 53		**10 10**		**10 27**	**10 40**		10 53		**11 10**		**11 27**	**11 40**		11 53		**12 10**		
		Nord/Noord	9 51	9 58		**10 15**		**10 31**	**10 45**		10 58		**11 15**		**11 31**	**11 45**		11 58		**12 15**	**12 23**	
10		Schuman	10 00	10 06	10 19	**10 23**		**10 39**	**10 53**		11 06	11 19	**11 23**		**11 39**	**11 53**		12 06	12 19	**12 23**		
10		Q.L./L.W.	10 03	10 09	10 22	**10 27**		**10 42**	**10 57**		11 09	11 22	**11 27**		**11 42**	**11 57**		12 09	12 22	**12 27**	**12 34**	
12	Etterbeek		10 06	10 12	↓ 10 26			**10 45**			11 12	↓ 11 26			**11 45**			12 12	↓ 12 26			
14	Watermael/Watermaal			10 14							11 14							12 14				
15	Boitsfort/Bosvoorde		10 09	10 17				**10 48**			11 17				**11 48**			12 17				
20	Groenendaal			10 21							11 21							12 21				
21	Hoeilaart			10 23							11 23							12 23				
25	La Hulpe		10 16	10 27				**10 55**			11 27				**11 55**			12 27				
26	Genval		10 19	10 29				**10 58**			11 29				**11 58**			12 29				
28	Rixensart		10 22	10 32				**11 01**			11 32				**12 01**			12 32				
31	Profondsart			10 35							11 35							12 35				
33	**Ottignies**	○	1 10 26	10 38		**10 41**		**11 05**	**11 11**		11 38		**11 41**		**12 05**	**12 11**		12 38		**12 41**		
33	**Ottignies**					**10 43**	10 49		**11 13**				**11 43**	11 49		**12 13**				**12 43**		12 49
39	Mont-Saint-Guibert						10 54							11 54							Iris	12 54
41	Blanmont						10 57							11 57								12 57
43	Chastre						10 59							11 59								12 59
46	Ernage						11 02							12 02								13 02
48	**Gembloux**	○				**10 52**	11 06		**11 22**				**11 52**	12 06		**12 22**				**12 52**		13 06
48	**Gembloux**					**10 54**	11 08		**11 24**				**11 54**	12 08		**12 24**				**12 54**		13 08
51	Lonzée						11 11							12 11								13 11
54	Beuzet						11 14							12 14								13 14
56	Saint-Denis-Bovesse						11 16							12 16								13 16
59	Rhisnes						11 20							12 20								13 20
65	**Namur**	○				3 **11 05**	11 25		4 **11 35**				3 **12 05**	12 25		4 **12 35**				3 **13 05**	4 **13 10**	13 25
154	*Dinant*	○				**11 37**							**12 37**							**13 37**		
162	*Arlon*	○					*13 11*		**13 11**					*14 11*		**14 11**				*14 31*	**14 31**	*15 11*
162	*Luxembourg*	○					*13 33*		**13 33**					*14 33*		**14 33**				*14 52*	**14 52**	*15 33*

tab km			L 6360					L 6460	L 6361					L 6461	L 6362					
33	**Ottignies**		10 34	10 52			**11 08**	11 22	11 34	11 52			**12 08**	12 22	12 34	12 52				
40	**Louvain-la-N.-Université**	○	10 40	10 58			**11 14**	11 28	11 40	11 58			**12 14**	12 28	12 40	12 58				

tab km		IR I 3911	IC J 2112		L 6562	L 2183	IC M 2413	L 6263	IR I 3912	IC J 2113		L 6563	L 2184	IC M 2414	L 6264	IR I 3913	IC J 2114		L 6564	L 2185	IC M 2415
0	Bruxelles-Midi/Zuid	12 23	12 36		12 49		13 06		13 23	13 36		13 49		14 06		14 23	14 36		14 49		15 06
0	Bruxelles-Centr.	12 27	12 40		12 53		13 10		13 27	13 40		13 53		14 10		14 27	14 40		14 53		15 10
	Bruxelles-Nord/Noord	12 31	12 45		12 58		13 15		13 31	13 45		13 58		14 15		14 31	14 45		14 58		15 15
10	Bruxelles-Schuman	12 39	12 53		13 06	13 19	13 23		13 39	13 53		14 06	14 19	14 23		14 39	14 53		15 06	15 19	15 23
10	Bruxelles-Q.L./L.W.	12 42	12 57		13 09	13 22	13 27		13 42	13 57		14 09	14 22	14 27		14 42	14 57		15 09	15 22	15 27
12	Etterbeek	12 45	|		13 12	[2] 13 26	|		13 45	|		14 12	[2] 14 26	|		14 45	|		15 12	[2] 15 26	|
14	Watermael/Watermaal	|	|		13 14	|	|		|	|		14 14	|	|		|	|		15 14	|	|
15	Boitsfort/Bosvoorde	12 48	|		13 17	|	|		13 48	|	|	14 17	|	|	|	14 48	|	|	15 17	|	|
20	Groenendaal	|	|		13 21	|	|		|	|		14 21	|	|		|	|		15 21	|	|
21	Hoeilaart	|	|		13 23	|	|		|	|		14 23	|	|		|	|		15 23	|	|
25	La Hulpe	12 55	|		13 27	|	|		13 55	|		14 27	|	|	|	14 55	|	|	15 27	|	|
26	Genval	12 58	|		13 29	|	|		13 58	|		14 29	|	|	|	14 58	|	|	15 29	|	|
28	Rixensart	13 01	|		13 32	|	|		14 01	|		14 32	|	|	|	15 01	|	|	15 32	|	|
31	Profondsart	|	|		13 35	|	|		|	|		14 35	|	|		|	|		15 35	|	|
33	**Ottignies** ○	13 05	13 11		13 38		13 41		14 05	14 11		14 38		14 41		15 05	15 11		15 38		15 41
33	**Ottignies**		13 13				13 43	13 49		14 13				14 43	14 49		15 13				15 43
39	Mont-Saint-Guibert		|				|	13 54		|				|	14 54		|				|	
41	Blanmont		|				|	13 57		|				|	14 57		|				|	
43	Chastre		|				|	13 59		|				|	14 59		|				|	
46	Ernage		|				|	14 02		|				|	15 02		|				|	
48	**Gembloux** ○		13 22				13 52	14 06		14 22				14 52	15 06		15 22				15 52
48	**Gembloux**		13 24				13 54	14 08		14 24				14 54	15 08		15 24				15 54
51	Lonzée		|				|	14 11		|				|	15 11		|				|	
54	Beuzet		|				|	14 14		|				|	15 14		|				|	
56	Saint-Denis-Bovesse		|				|	14 16		|				|	15 16		|				|	
59	Rhisnes		|				|	14 20		|				|	15 20		|				|	
65	**Namur** ○		[4] 13 35				[3] 14 05	14 25		[4] 14 35				[3] 15 05	15 25		[4] 15 35				[3] 16 05
154	*Dinant* ○						14 37							15 37							16 37
162	*Arlon* ○		15 11					*16 11*		16 11					*17 11*		17 11				
162	*Luxembourg* ○		15 33					*16 33*		16 33					*17 33*		17 33				

tab km			L 6462	L 6363					L 6463	L 6364					L 6464	L 6365			
33	**Ottignies**	13 08	13 22	13 34	13 52				14 08	14 22	14 34	14 52				15 08	15 22	15 34	15 52		
40	**Louvain-la-N.-Université** ○	13 14	13 28	13 40	13 58				14 14	14 28	14 40	14 58				15 14	15 28	15 40	15 58		

[1] Zie verder tabel 139.
[2] Zie verder tabellen 26, 124.
[3] Zie verder tabellen 154, 125, 34.
[4] Zie verder tabel 162.

[1] Voir tableau 139.
[2] Voir tableaux 26, 124.
[3] Voir tableaux 154, 125, 34.
[4] Voir tableau 162.

161



161

tab km			P 8606 ⑤●	L 6265	IR I 3914	IC J 2115	P 8655	P 5515	L 6565	P 8349	P 8600	L 2186	IC M 2416	INT 295	L 6266	P 8757	P 8602	IR I 3915	P 8103	IC J 2116	P 8403	P 8656
														6					8			
0	**Bruxelles-Brussel**	**Midi/Zuid**	15 09		**15 23**	**15 36**		15 42	15 46		16 01		**16 06**	**16 10**		16 13	16 16	**16 21**		**16 36**	16 39	
		Centr.	15 13		**15 27**	**15 40**		15 46	15 50		16 05		**16 10**			16 17	16 20	**16 25**		**16 40**	16 43	
		Nord/Noord	15 18		**15 31**	**15 45**		15 51	15 55		16 09		**16 15**	**16 19**		16 22	16 25	**16 31**		**16 45**	16 48	
10		**Schuman**	15 27		**15 39**	**15 53**		16 00	16 03	16 07	16 17	16 20	**16 24**			16 30	16 34	**16 39**	16 43	**16 53**	16 56	
10		**Q.L./L.W.**	15 31		**15 42**	**15 57**		16 03	16 06	16 10	16 21	16 23	**16 28**	**16 31**		16 34	16 38	**16 43**	16 47	**16 57**	17 00	
12	Etterbeek				**15 45**			16 06	16 09	3 16 14	16 25	4 16 27					16 42	**16 46**	4 16 52			
14	Watermael/Watermaal								16 11													
15	Boitsfort/Bosvoorde							16 09	16 14							16 38	16 46					
20	Groenendaal				**15 51**				16 18									**16 52**				
21	Hoeilaart								16 20													
25	La Hulpe				**15 55**			16 16	16 24							16 45		**16 56**				
26	Genval				**15 58**			16 19	16 26							16 48		**16 59**				
28	Rixensart				**16 01**			16 22	16 29							16 51		**17 02**				
31	Profondsart								16 32													
33	**Ottignies**	○	15 45		**16 05**	**16 11**		2 16 26	16 36		16 38		**16 42**			7 16 55	16 57	**17 06**		**17 11**	17 15	
33	**Ottignies**		15 47	15 49		**16 13**	16 15				16 40		**16 44**		16 49		16 59			**17 13**	17 17	17 20
39	Mont-Saint-Guibert			15 54			16 20								16 54							17 25
41	Blanmont			15 57			16 23								16 57							17 28
43	Chastre			15 59			16 25								16 59							17 30
46	Ernage			16 02			16 28								17 02							17 33
48	**Gembloux**	○	15 56	16 06		**16 22**	16 32				16 49		**16 53**		17 06		17 08			**17 22**	17 27	17 37
48	**Gembloux**		15 57	16 08		**16 24**	16 33				16 51		**16 54**		17 13		17 09			**17 24**	17 28	17 38
51	Lonzée			16 11			16 36								17 16							17 41
54	Beuzet			16 14			16 39								17 19							17 44
56	Saint-Denis-Bovesse			16 16			16 41								17 21							17 46
59	Rhisnes			16 20			16 45								17 25							17 51
65	**Namur**	○	1 16 08	16 25		1 **16 35**	16 50				1 17 02		5 **17 05**	1 **17 08**	17 30		1 17 20			9 **17 35**	10 17 39	17 56
154	*Dinant*	○		*17 08*		*17 08*	*17 37*				*17 37*		**17 37**		*18 12*		*18 12*			*18 12*		*18 37*
162	*Arlon*	○	17 40	*18 11*		**18 11**					*18 41*		*18 41*	**18 41**	*19 11*		*19 11*			**19 11**		
162	*Luxembourg*	○		*18 33*		**18 33**					*19 02*		*19 02*	**19 02**	*19 33*		*19 33*			**19 33**		

tab km			L 6465	L 6366																		
33	**Ottignies**		16 22	16 34	16 52													**17 08**			17 22	
40	**Louvain-la-N.-Université**	○	16 28	16 40	16 58													**17 14**			17 28	

tab km		P 5516	L 6566	P 8723	P 8405	L 2187	IC M 2417	P 8758	P 8200	P 8605	L 6267	IR I 3916	IC J 2117	P 5517	L 6567	L 2188	IC M 2418	INT 103	L 6268	IR I 3917	IC J 2118
				[11]						[14]								[6]			
0	**Bruxelles-Midi/Zuid**	16 42	16 46		17 01		**17 06**	17 09		17 13		**17 24**	**17 36**	17 42	17 46		**18 06**	**18 11**		**18 21**	**18 36**
	Bruxelles-Centr.	16 46	16 50		17 05		**17 10**	17 13		17 17		**17 28**	**17 40**	17 46	17 50		**18 10**	**18 15**		**18 25**	**18 40**
	Brussel-Nord/Noord	16 51	16 55		17 09		**17 15**	17 18		17 24		**17 32**	**17 45**	17 51	17 55		**18 15**	**18 20**		**18 29**	**18 45**
10	**Brussel-Schuman**	17 00	17 03	17 10	17 17	17 20	**17 23**	17 26	17 28	17 32		**17 40**	**17 53**	18 00	18 03	18 19	**18 23**	**18 28**		**18 37**	**18 53**
10	**Brussel-Q.L./L.W.**	17 03	17 06	17 14	17 21	17 23	**17 27**	17 30	17 31	17 36		**17 43**	**17 57**	18 03	18 06	18 22	**18 27**	**18 32**		**18 40**	**18 57**
12	Etterbeek	17 06	17 09	[12] 17 19	17 25	[4] 17 27			[13] 17 36			**17 46**		18 06	18 09	[4] 18 26				**18 44**	
14	Watermael/Watermaal	|	17 11		|						|		|	18 11					|	
15	Boitsfort/Bosvoorde	17 09	17 14		|		17 35				|		18 09	18 14					|	
20	Groenendaal	|	17 18		|		|				**17 52**		|	18 18					**18 50**	
21	Hoeilaart	|	17 20		|		|				|		|	18 20					|	
25	La Hulpe	17 16	17 24		|		17 43				**17 56**		18 16	18 23					**18 54**	
26	Genval	17 19	17 26		|		17 48				**17 59**		18 19	18 25					**18 57**	
28	Rixensart	17 22	17 29		|		17 51				**18 02**		18 22	18 28					**19 00**	
31	Profondsart	|	17 32		|		|				|		18 31					|	
33	**Ottignies** ○	[2] 17 26	17 36		17 38		**17 41**	[7] 17 55		17 50		**18 06**	**18 11**	[2] 18 26	18 34		**18 41**			**19 04**	**19 11**
33	**Ottignies**				17 40		**17 43**			17 53	17 57		**18 13**				**18 43**		18 49		**19 13**
39	Mont-Saint-Guibert				|		|			|	18 02						18 54		
41	Blanmont				|		|			|	18 05						18 57		
43	Chastre				|		|			|	18 07						18 59		
46	Ernage				|		|			|	18 10						19 02		
48	**Gembloux** ○				17 49		**17 52**			18 02	18 14		**18 22**				**18 52**		19 06		**19 22**
48	**Gembloux**				17 50		**17 54**			18 04	18 15		**18 24**				**18 54**		19 08		**19 24**
51	Lonzée				|		|			|	18 18						19 11		
54	Beuzet				|		|			|	18 21						19 14		
56	Saint-Denis-Bovesse				|		|			|	18 23						19 16		
59	Rhisnes				|		|			|	18 27						19 20		
65	**Namur** ○				[10] 18 02		[5] **18 05**			18 15	18 32		[9] **18 35**				[5] **19 05**	[1] **19 08**	19 25		[1] **19 35**
154	*Dinant* ○				*18 37*		**18 37**										**19 37**				
162	*Arlon* ○									*20 11*	*20 11*		**20 11**				*20 32*	**20 32**	*21 11*		**21 11**
162	*Luxembourg* ○									*20 33*	*20 33*		**20 33**				*20 53*	**20 53**	*21 33*		**21 33**

tab km		L 6367											L 6467	L 6368						L 6468
33	**Ottignies**	17 34	17 50									**18 08**	18 22	18 34	18 52				**19 06**	19 22
40	**Louvain-la-N.-Université** ○	17 40	17 56									**18 14**	18 28	18 40	18 58				**19 12**	19 28

[1] Zie verder tabel 162.
[2] Zie verder tabel 139.
[3] Zie verder tabellen 26, 36, 35.
[4] Zie verder tabellen 26, 124.
[5] Zie verder tabellen 154, 125, 34.
[6] Zonder bagageruim.
[7] Zie verder tabel 140.
[8] Schaarbeek 16 35.
[9] Zie verder tabellen 154, 162.
[10] Zie verder tabel 125.
[11] Schaarbeek 17 02.
[12] Zie verder tabellen 26, 124, 130.
[13] Zie verder tabellen 26, 25.
[14] Stopt te Brussel-Congres 17 20.

[1] Voir tableau 162.
[2] Voir tableau 139.
[3] Voir tableaux 26, 36, 35.
[4] Voir tableaux 26, 124.
[5] Voir tableaux 154, 125, 34.
[6] Pas de compartiment fourgon.
[7] Voir tableau 140.
[8] Schaerbeek 16 35.
[9] Voir tableaux 154, 162.
[10] Voir tableau 125.
[11] Schaerbeek 17 02.
[12] Voir tableaux 26, 124, 130.
[13] Voir tableaux 26, 25.
[14] Arrêt à Bruxelles-Congrès 17 20.

161



161

tab km			P 5518	L 6568	L 2189	IC M 2419	INT 299	L 6269	IR I 3918	IC J 2119		L 6569	IC M 2420	L 6270	IR I 3919	IC J 2120		L 6570	IC M 2421	L 6271	IR I 3920	IC J 2121
							4															
0	**Bruxelles-Brussel**	**Midi/Zuid**	18 42	18 49		**19 06**	**19 15**		**19 23**	**19 36**		19 49	**20 06**		**20 23**	**20 36**		20 49	**21 06**		**21 23**	**21 36**
		Centr.	18 46	18 53		**19 10**			**19 27**	**19 40**		19 53	**20 10**		**20 27**	**20 40**		20 53	**21 10**		**21 27**	**21 40**
		Nord/Noord	18 51	18 58		**19 15**	**19 23**		**19 31**	**19 45**		19 58	**20 15**		**20 31**	**20 45**		20 58	**21 15**		**21 31**	**21 45**
10		**Schuman**	19 00	19 06	19 19	**19 23**			**19 39**	**19 53**		20 06	**20 23**		**20 39**	**20 53**		21 06	**21 23**		**21 39**	**21 53**
10		**Q.L./L.W.**	19 03	19 09	19 22	**19 27**	**19 34**		**19 42**	**19 57**		20 09	**20 27**		**20 42**	**20 57**		21 09	**21 27**		**21 42**	**21 57**
12	Etterbeek		19 06	19 12	2 19 26				**19 45**			20 12			**20 45**			21 12			**21 45**	
14	Watermael/Watermaal			19 14								20 14						21 14				
15	Boitsfort/Bosvoorde		19 09	19 17					**19 48**			20 17			**20 48**			21 17			**21 48**	
20	Groenendaal			19 21								20 21						21 21				
21	Hoeilaart			19 23								20 23						21 23				
25	La Hulpe		19 16	19 27					**19 55**			20 27			**20 55**			21 27			**21 55**	
26	Genval		19 19	19 29					**19 58**			20 29			**20 58**			21 29			**21 58**	
28	Rixensart		19 22	19 32					**20 01**			20 32			**21 01**			21 32			**22 01**	
31	Profondsart			19 35								20 35						21 35				
33	**Ottignies**	○	1 19 26	19 38		**19 41**			**20 05**	**20 11**		20 38	**20 41**		**21 05**	**21 11**		21 38	**21 41**		**22 05**	**22 11**
33	**Ottignies**					**19 43**		19 50		**20 13**			**20 43**	20 49		**21 13**			**21 43**	21 49		**22 13**
39	Mont-Saint-Guibert							19 55						20 54						21 54		
41	Blanmont							19 58						20 57						21 57		
43	Chastre							20 00						20 59						21 59		
46	Ernage							20 03						21 02						22 02		
48	**Gembloux**	○				**19 52**		20 07		**20 22**			**20 52**	21 06		**21 22**			**21 52**	22 06		**22 22**
48	**Gembloux**					**19 54**		20 08		**20 24**			**20 54**	21 08		**21 24**			**21 54**	22 08		**22 24**
51	Lonzée							20 11						21 11						22 11		
54	Beuzet							20 14						21 14						22 14		
56	Saint-Denis-Bovesse							20 16						21 16						22 16		
59	Rhisnes							20 20						21 20						22 20		
65	**Namur**	○				3 **20 05**	5 **20 10**	20 25		5 **20 35**			3 **21 05**	21 25		5 **21 35**			3 **22 05**	22 25		5 **22 35**
154	*Dinant*	○				**20 37**							**21 37**						**22 37**			
162	*Arlon*	○				*21 31*	**21 31**	*22 11*		**22 11**				*23 11*		**23 11**				*0 11*		**0 11**
162	*Luxembourg*	○				*21 52*	**21 52**	*22 43*		**22 43**				*23 43*		**23 43**						

tab km			L 6369			L 6469	L 6370					L 6470	L 6371				L 6471
33	**Ottignies**		19 34	19 52				**20 06**	20 22	20 34	20 52			**21 08**	21 22	21 34	21 52			**22 08**	22 22
40	**Louvain-la-N.-Université**	○	19 40	19 58				**20 12**	20 28	20 40	20 58			**21 14**	21 28	21 40	21 58			**22 14**	22 28

tab km			L 6571	IC M 2422	L 6272	IR I 3921	INT 499	IC J 2122	L 6572
							[6]		
0	**Bruxelles-Midi/Zuid**		21 49	**22 06**		**22 23**	**22 30**	**22 36**	22 49
	Bruxelles-Centr.		21 53	**22 10**		**22 27**		**22 40**	22 53
	Bruxelles-Nord/Noord		21 58	**22 15**		**22 31**	**22 40**	**22 45**	22 58
10	**Bruxelles-Schuman**		22 06	**22 23**		**22 39**		**22 53**	23 06
10	**Bruxelles-Q.L./L.W.**		22 09	**22 27**		**22 42**	**22 53**	**22 57**	23 09
12	Etterbeek		22 12			**22 45**			23 12
14	Watermael/Watermaal		22 14						23 14
15	Boitsfort/Bosvoorde		22 17			**22 48**			23 17
20	Groenendaal		22 21						23 21
21	Hoeilaart		22 23						23 23
25	La Hulpe		22 27			**22 55**			23 27
26	Genval		22 29			**22 58**			23 29
28	Rixensart		22 32			**23 01**			23 32
31	Profondsart		22 35						23 35
33	**Ottignies**	○	22 38	**22 41**		**23 05**		**23 11**	23 38
33	**Ottignies**			**22 43**	22 49			**23 13**	
39	Mont-Saint-Guibert				22 54				
41	Blanmont				22 57				
43	Chastre				22 59				
46	Ernage				23 02				
48	**Gembloux**	○		**22 52**	23 06			**23 22**	
48	**Gembloux**			**22 54**	23 07			**23 24**	
51	Lonzée				23 10				
54	Beuzet				23 13				
56	Saint-Denis-Bovesse				23 15				
59	Rhisnes				23 19				
65	**Namur**	○		[3] **23 05**	23 24		[5] **23 27**	[5] **23 35**	
154	*Dinant*	○		**23 37**					
162	*Arlon*	○		*0 49*	*0 49*		**0 49**		
162	*Luxembourg*	○		*1 10*	*1 10*		**1 10**		

tab km			L 6372					L 6472	
33	**Ottignies**		22 34	22 52			**23 09**	23 22	23 52
40	**Louvain-la-N.-Université**	○	22 40	22 58			**23 15**	23 28	23 58

[1] Zie verder tabel 139.
[2] Zie verder tabellen 26, 124.
[3] Zie verder tabellen 154, 125, 34.
[4] Zonder bagageruim.
[5] Zie verder tabel 162.
[6] Zitplaatsen enkel in tweede klas.

[1] Voir tableau 139.
[2] Voir tableaux 26, 124.
[3] Voir tableaux 154, 125, 34.
[4] Pas de compartiment fourgon.
[5] Voir tableau 162.
[6] Places assises uniquement en deuxième classe.

BRUXELLES

Exposition "Le Monde des Baleines"

B-Excursion 172*

161

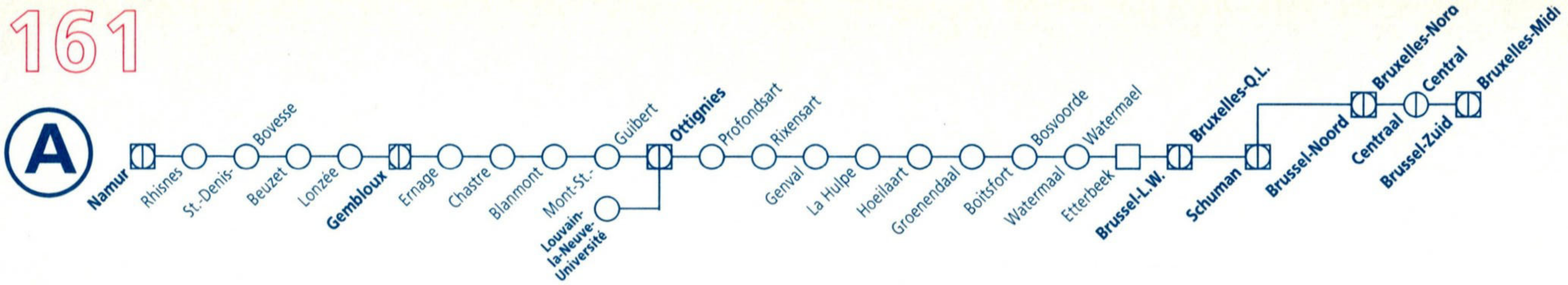

tab km																							
					L 6476	IR I 3927	L 6376			L 6577		L 6477		IR I 3928									
										5													
0	**Louvain-la-N.-Université**				5 32	**5 46**	6 20			6 02		6 32		**6 46**									
7	**Ottignies** ○				2 5 38	**5 52**	6 26			6 08		2 6 38		**6 52**									
		P 7654	L 6576	L 6275	IC J 2126		L 6276	INT 498	IC M 2426		P 5527	P 7403	IC J 2127		P 7757	L 6277	P 7600	IC M 2427	L 2157	P 7722	P 7349		
tab km			1					4												7			
162	*Luxembourg*							**4 08**	*4 08*														
162	*Arlon*							**4 29**	*4 29*				**4 49**			*4 49*							
154	*Dinant*								**5 23**									**6 23**					
0	**Namur**	4 22		5 06	**5 25**		5 43	**5 52**	**5 55**			6 21	**6 25**			6 30	6 49	**6 55**					
6	Rhisnes	4 27		5 11	|		5 48	|	|			|	|		6 35		|					
9	Saint-Denis-Bovesse	4 31		5 15	|		5 52	|	|			|	|		6 39		|					
11	Beuzet	4 33		5 17	|		5 54	|	|			|	|		6 41		|					
14	Lonzée	4 36		5 20	|		5 57	|	|			|	|		6 44		|					
17	**Gembloux** ○	4 39		5 23	**5 36**		6 00	|	**6 06**			6 32	**6 36**			6 47	7 00	**7 06**					
17	**Gembloux**	4 40		5 24	**5 38**		6 23	|	**6 08**			6 34	**6 38**			6 48	7 02	**7 08**					
19	Ernage	4 44		5 28	|		6 27	|	|			|	|		6 52		|					
22	Chastre	4 47		5 31	|		6 30	|	|			|	|		6 55		|					
24	Blanmont	4 49		5 33	|		6 32	|	|			|	|		6 57		|					
26	Mont-Saint-Guibert	4 52		5 36	|		6 35	|	|			|	|		7 00		|					
32	**Ottignies** ○	4 57		5 41	**5 47**		6 40	|	**6 17**			6 43	**6 47**			2 7 05	7 11	**7 17**					
32	**Ottignies**	4 58	5 22		**5 49**	**5 55**			**6 19**	6 22	6 34	6 45	**6 49**	**6 55**	7 04		7 13	**7 19**					
34	Profondsart	5 01	5 25		|	|			|	6 25	|	|	|	|	|		|	|				
37	Rixensart	5 04	5 28		|	**5 59**			|	6 28	6 38	|	|	**6 59**	7 08			|	|			
39	Genval	5 06	5 31		|	**6 02**			|	6 31	6 41	|	|	**7 02**	7 11			|	|			
40	La Hulpe	5 09	5 34		|	**6 05**			|	6 34	**6 44**	|	|	**7 05**	7 14			|	|			
44	Hoeilaart	5 12	5 37		|	|			|	6 37	|	|	|	|			|	|			
45	Groenendaal	5 15	5 39		|	**6 09**			|	6 39	|	|	|	**7 09**	|			|	|			
50	Boitsfort/Bosvoorde	5 19	5 43		|	|			|	6 43	6 51	|	|	|	7 21			|	|			
51	Watermael/Watermaal	5 21	5 46		|	|			|	6 46	|	|	|	|	|			|	|			
53	Etterbeek	5 23	5 48		|	**6 15**			|	6 48	6 54	|	|	**7 15**	|		7 26		7 35	7 39	7 42	
55	**Bruxelles-Brussel** **Q.L./L.W.** ○	5 26	5 51		**6 03**	**6 18**		**6 26**	**6 33**	6 51	6 57	7 00	**7 03**	**7 18**	7 25		7 29	**7 33**	7 38	7 43	7 46		
55	**Schuman** ○	5 29	5 54		**6 07**	**6 21**		|	**6 37**	6 54	7 00	7 04	**7 07**	**7 21**	7 28		7 33	**7 37**	6 7 41	7 48	7 49		
	Nord/Noord ○	5 37	6 02		**6 15**	**6 29**		**6 37**	**6 45**	7 02	7 09	7 12	**7 15**	**7 29**	7 36		7 42	**7 45**					
65	**Centr.** ○	5 42	6 08		**6 20**	**6 33**		|	**6 50**	7 08	7 14	7 17	**7 20**	**7 33**	7 41		7 47	**7 50**					
	Midi/Zuid ○	5 46	6 12		**6 24** 3	**6 37**		**6 45**	**6 54**	7 12	7 18	7 21	**7 24** 3	**7 37**	7 45		7 51	**7 54**					

tab km			L 6578	L 6377		L 6478				IR I 3929								L 6579	L 6378	L 6479		
			8																			
0	**Louvain-la-N.-Université**		7 02	7 20		7 32				**7 46**								8 02	8 20	8 32		
7	**Ottignies**	○	7 08	7 26		2 7 38				**7 52**								8 08	8 26	2 8 38		
tab km				P 5528	P 7655	P 7405	IC J 2128	IC J 2128	P 7101		L 6278	P 7602	P 7725	P 7758	IC M 2428	L 2158	P 7200		P 5529	P 7656	IC J 2129	INT 298
							9 ☼	11	12				13									15
162	*Luxembourg*						**5 27**	**5 27**			*5 27*	*5 27*									**6 27**	**6 42**
162	*Arlon*						**5 49**	**5 49**			*5 49*	*5 49*									**6 49**	**7 03**
154	*Dinant*				*6 23*		*6 48*	*6 48*			*6 48*	*6 48*			**7 23**					*7 23*	*7 37*	*7 37*
0	**Namur**				7 03	7 20	**7 25**	**7 25**			7 28	7 41			**7 55**					8 05	**8 25**	**8 30**
6	Rhisnes				7 09						7 33									8 10		
9	Saint-Denis-Bovesse				7 13						7 37									8 14		
11	Beuzet				7 15						7 39									8 16		
14	Lonzée				7 18						7 42									8 19		
17	**Gembloux**	○			7 21	7 32	**7 36**	**7 36**			7 45	7 53			**8 06**					8 22	**8 36**	
17	**Gembloux**				7 23	7 33	**7 38**	**7 38**			7 56	7 54			**8 08**					8 24	**8 38**	
19	Ernage				7 27						8 00									8 28		
22	Chastre				7 30						8 03									8 31		
24	Blanmont				7 32						8 05									8 33		
26	Mont-Saint-Guibert				7 35						8 08									8 36		
32	**Ottignies**	○			7 40	7 43	**7 47**	**7 47**			2 8 13	8 04			**8 17**					8 41	**8 47**	
32	**Ottignies**		7 22	7 34		7 45	**7 49**	**7 49**		**7 55**		8 06		8 08	**8 19**			8 23	8 34		**8 49**	
34	Profondsart		7 25															8 26				
37	Rixensart		7 28	7 38						**7 59**				8 12				8 29	8 38			
39	Genval		7 31	7 41						**8 02**				8 15				8 32	8 41			
40	La Hulpe		7 34	7 44						**8 05**				8 18				8 35	8 44			
44	Hoeilaart		7 37															8 38				
45	Groenendaal		7 39							**8 09**								8 40				
50	Boitsfort/Bosvoorde		7 43	7 51										8 25				8 44	8 51			
51	Watermael/Watermaal		7 46															8 47				
53	Etterbeek		7 48	7 54					8 11	**8 15**			8 22			8 35	8 40	8 49	8 54			
55	**Bruxelles-Brussel** Q.L./L.W.	○	7 51	7 57		8 00	**8 03**	**8 03**	8 15	**8 18**		8 21	8 26	8 29	**8 33**	8 38	8 44	8 52	8 57		**9 03**	**9 07**
55	**Schuman**	○	7 54	8 00		8 04	**8 07**	**8 07**	8 18	**8 21**		8 25	8 29	8 33	**8 37**	6 8 41	8 47	8 55	9 00		**9 07**	
	Nord/Noord	○	8 02	8 09		8 12	**8 15**	**8 15**		**8 29**		8 35			**8 45**			9 03	9 09		**9 15**	**9 20**
65	**Centr.**	○	8 08	8 14		8 17	**8 20**	**8 20**		**8 35**		8 41			**8 50**			9 08	9 14		**9 20**	
	Midi/Zuid	○	8 12	8 18		8 21	10 **8 24**	**8 24**		3 **8 39**		8 45			14 **8 54**			9 12	9 18		**9 24**	**9 29**

1 Rijdt verder naar Nijvel als trein P 5426.
2 Zie verder tabel 139.
3 Zie verder tabellen 96, 108.
4 Zitplaatsen enkel in tweede klas.
5 Rijdt verder naar Nijvel als trein P 5427.
6 Zie verder tabel 50.
7 Schaarbeek 7 59.
8 Rijdt verder naar Nijvel als trein P 5428.
9 Bestemming De Panne 10 10, evenals Oostende 9 48 als trein T 6828 (Gent-Sint-Pieters V. 9 11).
10 Zie verder tabellen 50, 50a, 73.
11 Rijdt niet tijdens de rijperiode van de toeristentreinen.
12 Schaarbeek 8 27.
13 Schaarbeek 8 39.
14 Zie verder tabel 50a.
15 Zonder bagageruim.

1 Continue vers Nivelles comme train P 5426.
2 Voir tableau 139.
3 Voir tableaux 96, 108.
4 Places assises uniquement en deuxième classe.
5 Continue vers Nivelles comme train P 5427.
6 Voir tableau 50.
7 Schaerbeek 7 59.
8 Continue vers Nivelles comme train P 5428.
9 Destination La Panne 10 10, ainsi que Ostende 9 48 comme train T 6828 (Gand-Saint-Pierre D. 9 11).
10 Voir tableaux 50, 50a, 73.
11 Ne circule pas pendant la période de circulation des trains touristiques.
12 Schaerbeek 8 27.
13 Schaerbeek 8 39.
14 Voir tableau 50a.
15 Pas de compartiment fourgon.

161

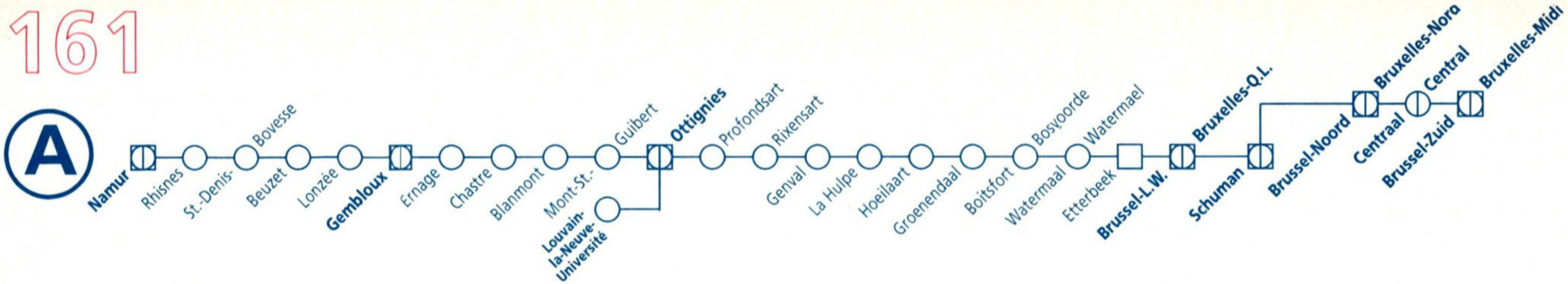

161

tab km			IR I 3930					L 6580	L 6379	L 6480	IR I 3931				L 6581	L 6380	L 6481	IR I 3932				L 6582
0	**Louvain-la-N.-Université**	○	**8 47**					9 02	9 20	9 32	**9 46**				10 02	10 20	10 32	**10 46**				11 02
7	**Ottignies**	○	**8 53**					9 08	9 26	2 9 38	**9 52**				10 08	10 26	2 10 38	**10 52**				11 08
tab km				L 6279	INT 102	IC M 2429	L 2159		P 5530	IC J 2130		L 6280	IC M 2430	L 2160			IC J 2131		L 6281	IC M 2431	L 2161	
					3																	
162	*Luxembourg*			*6 42*	**7 10**	*7 10*				**7 27**		*7 27*					**8 27**		*8 27*			
162	*Arlon*			*7 03*	**7 31**	*7 31*				**7 49**		*7 49*					**8 49**		*8 49*			
154	*Dinant*					**8 23**							**9 23**							**10 23**		
0	**Namur**			8 35	**8 52**	**8 55**				**9 25**		9 35	**9 55**				**10 25**		10 35	**10 55**		
6	Rhisnes			8 40								9 40							10 40			
9	Saint-Denis-Bovesse			8 44								9 44							10 44			
11	Beuzet			8 46								9 46							10 46			
14	Lonzée			8 49								9 49							10 49			
17	**Gembloux**	○		8 52		**9 06**				**9 36**		9 52	**10 06**				**10 36**		10 52	**11 06**		
17	**Gembloux**			8 53		**9 08**				**9 38**		9 54	**10 08**				**10 38**		10 54	**11 08**		
19	Ernage			8 57								9 58							10 58			
22	Chastre			9 00								10 01							11 01			
24	Blanmont			9 02								10 03							11 03			
26	Mont-Saint-Guibert			9 05								10 06							11 06			
32	**Ottignies**	○		2 9 10		**9 17**				**9 47**		2 10 11	**10 17**				**10 47**		2 11 11	**11 17**		
32	**Ottignies**		**8 55**			**9 19**		9 22	9 34	**9 49**	**9 55**		**10 19**		10 22		**10 49**	**10 55**		**11 19**		11 22
34	Profondsart							9 25							10 25							11 25
37	Rixensart		**8 59**					9 28	9 38		**9 59**				10 28			**10 59**				11 28
39	Genval		**9 02**					9 31	9 41		**10 02**				10 31			**11 02**				11 31
40	La Hulpe		**9 05**					9 34	9 44		**10 05**				10 34			**11 05**				11 34
44	Hoeilaart							9 37							10 37							11 37
45	Groenendaal		**9 09**					9 39							10 39							11 39
50	Boitsfort/Bosvoorde							9 43	9 51		**10 12**				10 43			**11 12**				11 43
51	Watermael/Watermaal							9 46							10 46							11 46
53	Etterbeek		**9 15**				9 35	9 48	9 54		**10 15**			10 35	10 48			**11 15**			11 35	11 48
55	**Bruxelles-Brussel** Q.L./L.W.	○	**9 18**		**9 30**	**9 33**	9 38	9 51	9 57	**10 03**	**10 18**		**10 33**	10 38	10 51		**11 03**	**11 18**		**11 33**	11 38	11 51
55	**Bruxelles-Brussel** Schuman	○	**9 21**		**9 34**	**9 37**	5 9 41	9 54	10 00	**10 07**	**10 21**		**10 37**	5 10 41	10 54		**11 07**	**11 21**		**11 37**	5 11 41	11 54
	Bruxelles-Brussel Nord/Noord	○	**9 29**		**9 42**	**9 45**		10 02	10 09	**10 15**	**10 29**		**10 45**		11 02		**11 15**	**11 29**		**11 45**		12 02
65	**Bruxelles-Brussel** Centr.	○	**9 33**		**9 47**	**9 50**		10 08	10 14	**10 20**	**10 33**		**10 50**		11 08		**11 20**	**11 33**		**11 50**		12 08
	Bruxelles-Brussel Midi/Zuid	○	1 **9 37**		**9 51**	4 **9 54**		10 12	10 18	**10 24**	1 **10 37**		**10 54**		11 12		**11 24**	1 **11 37**		**11 54**		12 12

Le Grand Ducal

tab km			L 6381	L 6482	IR I 3933				L 6583	L 6382	L 6483	IR I 3934				L 6584	L 6383	L 6484	IR I 3935			
0	**Louvain-la-N.-Université**		11 20	11 32	**11 46**				12 02	12 20	12 32	**12 46**				13 02	13 20	13 32	**13 46**			
7	**Ottignies**	○	11 26	[2] 11 38	**11 52**				12 08	12 26	[2] 12 38	**12 52**				13 08	13 26	[2] 13 38	**13 52**			
tab km				**IC J 2132**		L 6282	**IC M 2432**	L 2162			**IC J 2133**		L 6283	**IC M 2433**	L 2163			**IC J 2134**		L 6284	INT 296 [3]	**IC M 2434**
162	*Luxembourg*			**9 27**		*9 27*					**10 27**		*10 27*					**11 27**		*11 27*	**12 08**	*12 08*
162	*Arlon*			**9 49**		*9 49*					**10 49**		*10 49*					**11 49**		*11 49*	**12 29**	*12 29*
154	*Dinant*						**11 23**							**12 23**								**13 23**
0	**Namur**			**11 25**		11 35	**11 55**				**12 25**		12 35	**12 55**				**13 25**		13 35	**13 50**	**13 55**
6	Rhisnes					11 40							12 40							13 40		
9	Saint-Denis-Bovesse					11 44							12 44							13 44		
11	Beuzet					11 46							12 46							13 46		
14	Lonzée					11 49							12 49							13 49		
17	**Gembloux**	○		**11 36**		11 52	**12 06**				**12 36**		12 52	**13 06**				**13 36**		13 52		**14 06**
17	**Gembloux**			**11 38**		11 54	**12 08**				**12 38**		12 54	**13 08**				**13 38**		13 54		**14 08**
19	Ernage					11 58							12 58							13 58		
22	Chastre					12 01							13 01							14 01		
24	Blanmont					12 03							13 03							14 03		
26	Mont-Saint-Guibert					12 06							13 06							14 06		
32	**Ottignies**	○		**11 47**		[2] 12 11	**12 17**				**12 47**		[2] 13 11	**13 17**				**13 47**		[2] 14 11		**14 17**
32	**Ottignies**			**11 49**	**11 55**		**12 19**		12 22		**12 49**	**12 55**		**13 19**		13 22		**13 49**	**13 55**			**14 19**
34	Profondsart								12 25							13 25						
37	Rixensart				**11 59**				12 28			**12 59**				13 28			**13 59**			
39	Genval				**12 02**				12 31			**13 02**				13 31			**14 02**			
40	La Hulpe				**12 05**				12 34			**13 05**				13 34			**14 05**			
44	Hoeilaart								12 37							13 37						
45	Groenendaal								12 39							13 39						
50	Boitsfort/Bosvoorde				**12 12**				12 43			**13 12**				13 43			**14 12**			
51	Watermael/Watermaal								12 46							13 46						
53	Etterbeek				**12 15**			12 35	12 48			**13 15**			13 35	13 48			**14 15**			
55	**Bruxelles-Brussel**	**Q.L./L.W.** ○		**12 03**	**12 18**		**12 33**	12 38	12 51		**13 03**	**13 18**		**13 33**	13 38	13 51		**14 03**	**14 18**		**14 26**	**14 33**
55		**Schuman** ○		**12 07**	**12 21**		**12 37**	[5] 12 41	12 54		**13 07**	**13 21**		**13 37**	[5] 13 41	13 54		**14 07**	**14 21**			**14 37**
		Nord/Noord ○		**12 15**	**12 29**		**12 45**		13 02		**13 15**	**13 29**		**13 45**		14 02		**14 15**	**14 29**		**14 37**	**14 45**
65		**Centr.** ○		**12 20**	**12 33**		**12 50**		13 08		**13 20**	**13 33**		**13 50**		14 08		**14 20**	**14 33**			**14 50**
		Midi/Zuid ○		**12 24**	[1] **12 37**		**12 54**		13 12		**13 24**	[1] **13 37**		**13 54**		14 12		**14 24**	[1] **14 37**			**14 54**

[1] Zie verder tabellen 96, 108.
[2] Zie verder tabel 139.
[3] Zonder bagageruim.
[4] Zie verder tabel 50a.
[5] Zie verder tabel 50.

[1] Voir tableaux 96, 108.
[2] Voir tableau 139.
[3] Pas de compartiment fourgon.
[4] Voir tableau 50a.
[5] Voir tableau 50.

161

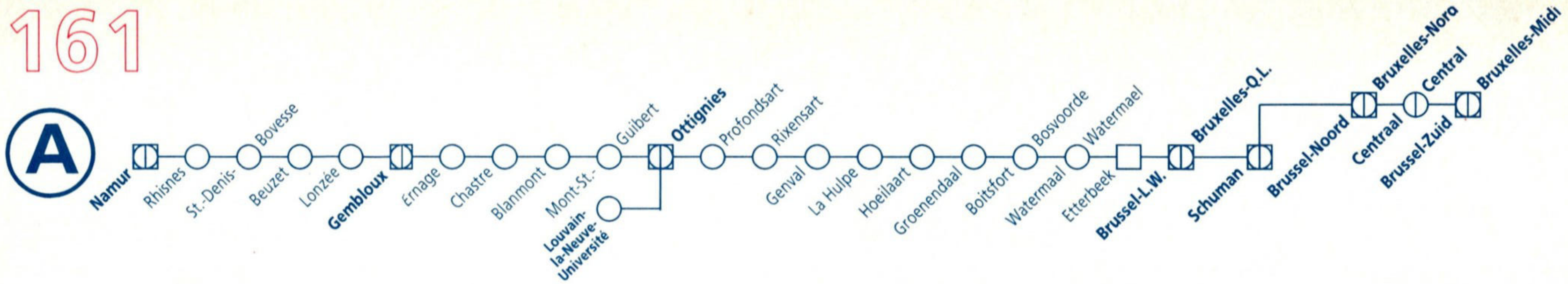

161

tab km			L 6585	L 6384	L 6485	IR I 3936				L 6586		L 6385	L 6486	IR I 3937				L 6587		L 6386
										5								7		
0	**Louvain-la-N.-Université**		14 02	14 20	14 32	**14 46**				15 02		15 20	15 32	**15 46**				16 02		16 20
7	**Ottignies**	○	14 08	14 26	2 14 38	**14 52**				15 08		15 26	2 15 38	**15 52**				16 08		16 26
			L 2164		IC J 2135		L 6285	IC M 2435	L 2165		P 8012		IC J 2136		P 8021	L 6286	IC M 2536	L 2166		P 8022	P 5537
tab km								4							▲		6				
162	*Luxembourg*				**12 27**		*12 27*						**13 27**			*13 27*					
162	*Arlon*				**12 49**		*12 49*						**13 49**			*13 49*					
154	*Dinant*							**14 23**									*15 23*				
0	**Namur**				**14 25**		14 35	**14 55**					**15 25**			15 35	**15 55**				
6	Rhisnes						14 40									15 40					
9	Saint-Denis-Bovesse						14 44									15 44					
11	Beuzet						14 46									15 46					
14	Lonzée						14 49									15 49					
17	**Gembloux**	○			**14 36**		14 52	**15 06**					**15 36**			15 52	**16 07**				
17	**Gembloux**				**14 38**		14 54	**15 08**					**15 38**			15 54	**16 08**				
19	Ernage						14 58									15 58					
22	Chastre						15 01									16 01					
24	Blanmont						15 03									16 03					
26	Mont-Saint-Guibert						15 06									16 06					
32	**Ottignies**	○			**14 47**		2 15 11	**15 17**					**15 47**			2 16 11	**16 17**				
32	**Ottignies**			14 22	**14 49**	**14 55**		**15 19**		15 22			**15 49**	**15 55**			**16 19**		16 22		16 34
34	Profondsart			14 25						15 25									16 25		
37	Rixensart			14 28		**14 59**				15 28				**15 59**					16 28		16 38
39	Genval			14 31		**15 02**				15 31				**16 02**					16 31		16 41
40	La Hulpe			14 34		**15 05**				15 34				**16 05**					16 34		16 44
44	Hoeilaart			14 37						15 37									16 37		
45	Groenendaal			14 39						15 39				**16 09**					16 39		
50	Boitsfort/Bosvoorde			14 43		**15 12**				15 43									16 43		16 51
51	Watermael/Watermaal			14 46						15 46									16 46		
53	Etterbeek		14 35	14 48		**15 15**			15 35	15 48	15 56			**16 15**	16 20			16 35	16 48	16 51	16 54
55	**Bruxelles-Brussel** Q.L./L.W.	○	14 38	14 51	**15 03**	**15 18**		**15 33**	15 38	15 51	16 00		**16 03**	**16 18**	16 25		**16 33**	16 38	16 51	16 54	16 57
55	**Bruxelles-Brussel** Schuman	○	1 14 41	14 54	**15 07**	**15 21**		**15 37**	1 15 41	15 54	16 03		**16 07**	**16 21**	1 16 29		**16 37**	1 16 41	16 54	3 16 57	17 00
	Bruxelles-Brussel Nord/Noord	○		15 02	**15 15**	**15 29**		**15 45**		16 02	16 12		**16 15**	**16 29**			**16 45**		17 02		17 09
65	**Bruxelles-Brussel** Centr.	○		15 08	**15 20**	**15 33**		**15 50**		16 08	16 17		**16 20**	**16 33**			**16 50**		17 08		17 14
	Bruxelles-Brussel Midi/Zuid	○		15 12	**15 24**	3 **15 37**		**15 54**		16 12	1 16 21		**16 24**	3 **16 37**			**16 54**		17 12		17 18

161

tab km			L 6487	IR I 3938				L 6588	L 6387	L 6488	IR I 3939				L 6589	L 6388	L 6489	IR I 3940		
								10							11					
0	**Louvain-la-N.-Université**		16 32	**16 46**				17 02	17 20	17 32	**17 46**				18 02	18 20	18 32	**18 46**		
7	**Ottignies** ○		2 16 38	**16 52**				17 08	17 26	2 17 38	**17 52**				18 08	18 26	2 18 38	**18 52**		

tab km			P 8653	IC J 2137		L 6287	IC M 2537	L 2167	P 8023		P 5538	IC J 2138		L 6288	IC M 2438	L 2168		P 5539	IC J 2139		L 6289	INT 96
			▲				9		▲													
162	*Luxembourg*			**14 27**		*14 27*						**15 27**		*15 27*					**16 27**		*16 27*	**17 08**
162	*Arlon*			**14 49**		*14 49*						**15 49**		*15 49*					**16 49**		*16 49*	**17 29**
154	*Dinant*		*15 23*				*16 23*								**17 23**							
0	**Namur**		16 04	**16 25**		16 35	**16 55**					**17 25**		17 35	**17 55**				**18 25**		18 36	**18 50**
6	Rhisnes		16 10			16 40								17 40							18 41	
9	Saint-Denis-Bovesse		16 14			16 44								17 44							18 45	
11	Beuzet		16 16			16 46								17 46							18 47	
14	Lonzée		16 19			16 49								17 49							18 50	
17	**Gembloux**	○	16 22	**16 36**		16 52	**17 06**					**17 36**		17 52	**18 06**				**18 36**		18 53	
17	**Gembloux**		16 23	**16 38**		16 54	**17 08**					**17 38**		17 54	**18 08**				**18 38**		18 54	
19	Ernage		16 27			16 58								17 58							18 58	
22	Chastre		16 30			17 01								18 01							19 01	
24	Blanmont		16 32			17 03								18 03							19 03	**Iris**
26	Mont-Saint-Guibert		16 35			17 06								18 06							19 06	
32	**Ottignies**	○	16 40	**16 47**		2 17 11	**17 17**					**17 47**		2 18 11	**18 17**				**18 47**		2 19 11	
32	**Ottignies**			16 49	**16 55**		**17 19**			17 22	17 34	**17 49**	**17 55**		**18 19**		18 22	18 34	**18 49**	**18 55**			
34	Profondsart									17 25							18 25						
37	Rixensart				**16 59**					17 28	17 38		**17 59**				18 28	18 38		**18 59**			
39	Genval				**17 02**					17 31	17 41		**18 02**				18 31	18 41		**19 02**			
40	La Hulpe				**17 05**					17 34	17 44		**18 05**				18 34	18 44		**19 05**			
44	Hoeilaart									17 37							18 37						
45	Groenendaal				**17 09**					17 39			**18 09**				18 39			**19 09**			
50	Boitsfort/Bosvoorde									17 43	17 51						18 43	18 51					
51	Watermael/Watermaal									17 46							18 46						
53	Etterbeek				**17 15**			17 35	17 42	17 48	17 54		**18 15**			18 35	18 48	18 54		**19 15**			
55	**Bruxelles-Brussel** Q.L./L.W.	○		17 03	**17 18**		**17 33**	17 38	17 47	17 51	17 57	**18 03**	**18 18**		**18 33**	18 38	18 51	18 57	**19 03**	**19 19**		**19 26**	
55	**Schuman**	○		17 07	**17 21**		**17 37**	1 17 41	1 17 57	17 54	18 00	**18 07**	**18 21**		**18 37**	1 18 41	18 54	19 00	**19 07**	**19 21**			
	Nord/Noord	○		17 15	**17 29**		**17 45**			18 02	18 09	**18 15**	**18 29**		**18 45**		19 02	19 09	**19 15**	**19 29**		**19 37**	
65	**Centr.**	○		17 20	**17 33**		**17 50**			18 08	18 14	**18 20**	**18 33**		**18 50**		19 08	19 14	**19 20**	**19 33**			
	Midi/Zuid	○		17 24	3 **17 37**		**17 54**			18 12	18 18	**18 24**	3 **18 37**		**18 54**		19 12	19 18	**19 24**	3 **19 37**		**19 45**	

1 Zie verder tabel 50.
2 Zie verder tabel 139.
3 Zie verder tabellen 96, 108.
4 Rijdt verder naar Poperinge als trein P 8001.
5 Rijdt verder naar Nijvel als trein P 5436.
6 Rijdt verder naar Kortrijk als trein P 8005.
7 Rijdt verder naar Nijvel als trein P 5437.
8 Zie verder tabellen 50, 90.
9 Rijdt verder naar Kortrijk als trein P 8008.
10 Rijdt verder naar Nijvel als trein P 5438.
11 Rijdt verder naar Nijvel als trein P 5439.

1 Voir tableau 50.
2 Voir tableau 139.
3 Voir tableaux 96, 108.
4 Continue vers Poperinge comme train P 8001.
5 Continue vers Nivelles comme train P 5436.
6 Continue vers Courtrai comme train P 8005.
7 Continue vers Nivelles comme train P 5437.
8 Voir tableaux 50, 90.
9 Continue vers Courtrai comme train P 8008.
10 Continue vers Nivelles comme train P 5438.
11 Continue vers Nivelles comme train P 5439.

161

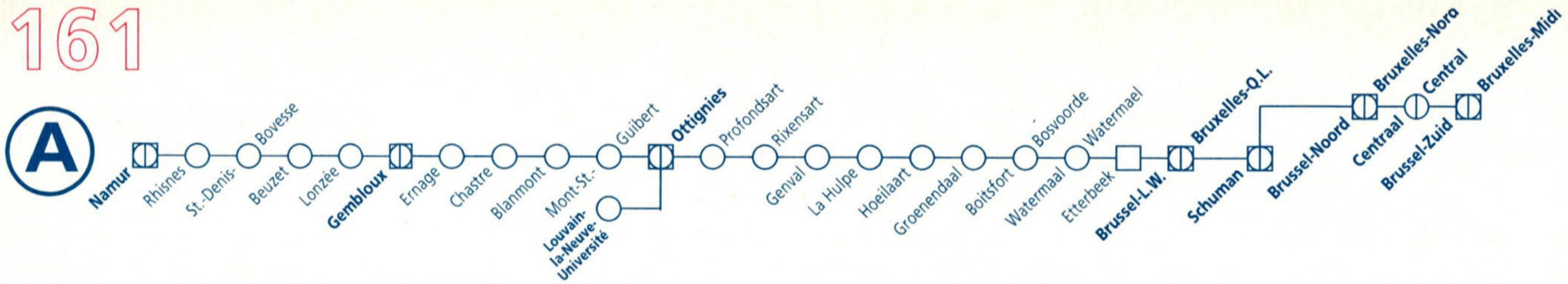

161

tab km																							
				L	L	L	IR I			L	L	L	IR I			L	L	L	IR I		
				6590	*6389*	*6490*	*3941*			*6591*	*6390*	*6491*	*3942*			*6592*	*6391*	*6492*	*3943*		
0	**Louvain-la-N.-Université**			19 02	19 20	19 32	**19 46**			20 02	20 20	20 32	**20 46**			21 02	21 20	21 32	**21 46**		
7	**Ottignies** ○			19 08	19 26	↕ 19 38	**19 52**			20 08	20 26	↕ 20 38	**20 52**			21 08	21 26	↕ 21 38	**21 52**		
		IC M	L		P	**IC** J		L	**IC** M			**IC** J		L	**IC** M			**IC** J		L	EC
		2439	*2169*		*5540*	*2140*		*6290*	*2440*			*2141*		*6291*	*2441*			*2142*		*6292*	*90*
tab km																					5
162	*Luxembourg*	*17 08*				**17 27**		*17 27*				**18 27**		*18 27*				**19 27**		*19 27*	**20 08**
162	*Arlon*	*17 29*				**17 49**		*17 49*				**18 49**		*18 49*				**19 49**		*19 49*	**20 29**
154	*Dinant*	**18 23**							**19 23**						**20 23**						
0	**Namur**	**18 55**				**19 25**		19 35	**19 55**			**20 25**		20 35	**20 55**			**21 25**		21 35	**21 50**
6	Rhisnes							19 40						20 40						21 40	
9	Saint-Denis-Bovesse							19 44						20 44						21 44	
11	Beuzet							19 46						20 46						21 46	
14	Lonzée							19 49						20 49						21 49	
17	**Gembloux** ○	**19 06**				**19 36**		19 52	**20 06**			**20 36**		20 52	**21 06**			**21 36**		21 52	
17	**Gembloux**	**19 08**				**19 38**		19 54	**20 08**			**20 38**		20 54	**21 08**			**21 38**		21 54	
19	Ernage							19 58						20 58						21 58	
22	Chastre							20 01						21 01						22 01	
24	Blanmont							20 03						21 03						22 03	
26	Mont-Saint-Guibert							20 06						21 06						22 06	
32	**Ottignies** ○	**19 17**				**19 47**		↕ 20 11	**20 17**			**20 47**		↕ 21 11	**21 17**			**21 47**		↕ 22 11	
32	**Ottignies**	**19 19**		19 22	19 34	**19 49**	**19 55**		**20 19**	20 22		**20 49**	**20 55**		**21 19**	21 22		**21 49**	**21 55**		
34	Profondsart			19 25						20 25						21 25					**Vauban**
37	Rixensart			19 28	19 38		**19 59**			20 28			**20 59**			21 28			**21 59**		
39	Genval			19 31	19 41		**20 02**			20 31			**21 02**			21 31			**22 02**		
40	La Hulpe			19 34	19 44		**20 05**			20 34			**21 05**			21 34			**22 05**		
44	Hoeilaart			19 37						20 37						21 37					
45	Groenendaal			19 39						20 39						21 39					
50	Boitsfort/Bosvoorde			19 43	19 51		**20 12**			20 43			**21 12**			21 43			**22 12**		
51	Watermael/Watermaal			19 46						20 46						21 46					
53	Etterbeek		19 35	19 48	19 54		**20 15**			20 48			**21 15**			21 48			**22 15**		
55	**Bruxelles-Brussel** Q.L./L.W. ○	**19 33**	19 38	19 51	19 57	**20 03**	**20 18**		**20 33**	20 51		**21 03**	**21 18**		**21 33**	21 51		**22 03**	**22 18**		**22 26**
55	**Bruxelles-Brussel** Schuman ○	**19 37**	↕ 19 41	19 54	20 00	**20 07**	**20 21**		**20 37**	20 54		**21 07**	**21 21**		**21 37**	21 54		**22 07**	**22 21**		
	Bruxelles-Brussel Nord/Noord ○	**19 45**		20 02	20 09	**20 15**	**20 29**		**20 45**	21 02		**21 15**	**21 29**		**21 45**	22 02		**22 15**	**22 29**		**22 37**
65	**Bruxelles-Brussel** Centr. ○	**19 50**		20 08	20 15	**20 20**	**20 33**		**20 50**	21 08		**21 20**	**21 33**		**21 50**	22 08		**22 20**	**22 33**		**22 42**
	Bruxelles-Brussel Midi/Zuid ○	**19 54**		20 12	20 19	**20 24**	↕ **20 37**		**20 54**	21 12		**21 24**	↕ **21 37**		**21 54**	22 12		**22 24**	↕ **22 37**		**22 46**

tab km				L 6593	L 6392	L 6493	IR I 3944	L 6594	L 6393	L 6494
0	**Louvain-la-N.-Université**			22 02	22 20	22 32	**22 46**	23 02	23 20	23 32
7	**Ottignies**	○		22 08	22 26	22 38	**22 52**	23 08	23 26	23 38
tab km			IC M 2442			IC J 2143		L 6293		
162	*Luxembourg*		*20 08*			**20 27**		*20 27*		
162	*Arlon*		*20 29*			**20 49**		*20 49*		
154	*Dinant*		**21 23**							
0	**Namur**		**21 55**			**22 25**		22 35		
6	Rhisnes							22 40		
9	Saint-Denis-Bovesse							22 44		
11	Beuzet							22 46		
14	Lonzée							22 49		
17	**Gembloux**	○	**22 06**			**22 36**		22 52		
17	**Gembloux**		**22 08**			**22 38**		22 54		
19	Ernage							22 58		
22	Chastre							23 01		
24	Blanmont							23 03		
26	Mont-Saint-Guibert							23 06		
32	**Ottignies**	○	**22 17**			**22 47**		2 23 11		
32	**Ottignies**		**22 19**	22 22		**22 49**	**22 55**			
34	Profondsart			22 25						
37	Rixensart			22 28			**22 59**			
39	Genval			22 31			**23 02**			
40	La Hulpe			22 34			**23 05**			
44	Hoeilaart			22 37						
45	Groenendaal			22 39						
50	Boitsfort/Bosvoorde			22 43			**23 12**			
51	Watermael/Watermaal			22 46						
53	Etterbeek			22 48			**23 15**			
55	**Bruxelles-Brussel**	**Q.L./L.W.** ○	**22 33**	22 51		**23 03**	**23 18**			
55		**Schuman** ○	**22 37**	22 54		**23 07**	**23 21**			
		Nord/Noord ○	**22 45**	23 02		**23 15**	**23 29**			
65		**Centr.** ○	**22 50**	23 08		**23 20**	**23 33**			
		Midi/Zuid ○	**22 54**	23 12		**23 24**	**23 37**			

1 Zie verder tabel 50.
2 Zie verder tabel 139.
3 Zie verder tabellen 96, 108.
4 Zie verder tabellen 96, 117, 108.
5 Zonder bagageruim.

1 Voir tableau 50.
2 Voir tableau 139.
3 Voir tableaux 96, 108.
4 Voir tableaux 96, 117, 108.
5 Pas de compartiment fourgon.

BRUXELLES

Imax + Atomium

B-Excursion 182*

162

162

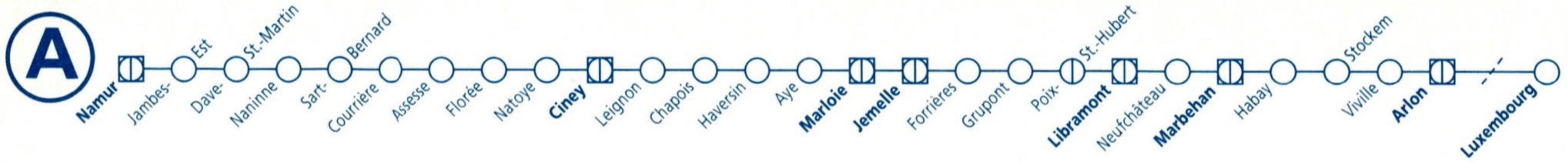

tab km		L 5904	L 5905	P 7677	L 5906	L 5856	L 5755	IC J 2104	P 7678	L 5907	L 5857	L 5756	IC J 2105	L 5858	L 5757	IC J 2106	P 7672	EC 91	L 5859	L 5758	IC J 2107
		1	1		1	2			●	1	2						●	3			
161	Bruxelles-Brussel Midi/Zuid												5 36		*6 06*	6 36	*6 36*	7 15		*7 15*	7 36
161	Bruxelles-Brussel Centr.												5 40		*6 10*	6 40	*6 40*	7 09		*7 09*	7 40
161	Bruxelles-Brussel Nord/Noord												5 45		*6 15*	6 45	*6 45*	7 24		*7 24*	7 45
161	Bruxelles-Brussel Schuman												5 53		*6 23*	6 53	*6 53*	*7 23*		*7 23*	7 53
161	Bruxelles-Brussel Q.L./L.W.												5 57		*6 27*	6 57	*6 57*	7 35		*7 35*	7 57
0	**Namur**						5 20	**5 40**				6 20	**6 40**		7 13	**7 40**	7 43	**8 13**		8 20	**8 40**
3	Jambes-Est						5 24					6 24			7 17		7 47			8 24	
6	Dave-Saint-Martin						5 27					6 27			7 20		7 50			8 27	
9	Naninne						5 31					6 31			7 24		7 54			8 31	
11	Sart-Bernard						5 34					6 34			7 27		7 57			8 34	
15	Courrière						5 38					6 38			7 31		8 01			8 38	
19	Assesse						5 41					6 41			7 34		8 04			8 41	
21	Florée						5 44					6 44			7 37		8 07			8 44	
23	Natoye						5 46					6 46			7 39		8 09			8 46	
29	**Ciney** ○						5 51	**5 58**				6 51	**6 58**		7 44	**7 58**	8 14			8 51	**8 58**
29	**Ciney**						6 03	**6 00**				7 03	**7 00**		7 45	**8 00**					**9 00**
32	Leignon						6 06					7 06			7 48						
34	Chapois						6 08					7 08			7 50			Vauban			
40	Haversin						6 14					7 14			7 56						
49	Aye						6 21					7 21			8 03						
52	**Marloie**						6 25	**6 15**				7 25	**7 15**		8 07	**8 15**					**9 15**
58	**Jemelle** ○						6 29	**6 19**				7 29	**7 19**		8 11	**8 19**					**9 19**
58	**Jemelle**			4 53		5 30	6 30	**6 21**				7 30	**7 21**		8 12	**8 21**					**9 21**
61	Forrières			4 56		5 33	6 33					7 33			8 15						
67	Grupont			5 01		5 38	6 38					7 38			8 20						
77	Poix-Saint-Hubert			5 09		5 46	6 46					7 46			8 28						
90	**Libramont** ○			5 19		5 56	6 56	**6 41**				7 56	**7 41**		8 38	**8 41**					**9 41**
90	**Libramont**			5 20		6 20		**6 43**	7 01		7 20		**7 43**	8 20		**8 43**			9 20		**9 43**
100	Neufchâteau			5 26		6 26			7 07		7 26			8 26					9 26		
116	**Marbehan**			5 37		6 37		**6 59**	7 18		7 37		**7 59**	8 37		**8 59**			9 37		**9 59**
123	Habay			5 42		6 42			7 23		7 42			8 42					9 42		
134	Stockem			5 48		6 48			7 29		7 48			8 48					9 48		
135	Viville			5 51		6 51			7 32		7 51			8 51					9 51		
137	**Arlon** ○			5 54		6 54		**7 11**	7 35		7 54		**8 11**	8 54		**9 11**		**9 31**	9 54		**10 11**
	Arlon	4 43	5 43		6 43	6 57		**7 16**		7 43	7 57		**8 16**			**9 16**		**9 33**			**10 16**
	Luxembourg ○	5 08	6 08		7 08	7 14		**7 33**		8 08	8 14		**8 33**			**9 33**		**9 52**			**10 33**

tab km		L 5759	IC J 2108	L 5861	L 5760	IC J 2109	P 7679 ③ ●	P 7671 ③ ●	L 5761	IC J 2110	L 5913 [1]	L 5863	P 7673 ③ ●	L 5762	IC J 2111	INT 97	L 5763	IC J 2112	L 5915 [1]	L 5865	L 5764
161	Bruxelles-Brussel Midi/Zuid	*8 07*	**8 36**		*9 08*	**9 36**			*10 06*	**10 36**				*11 06*	**11 36**	**12 15**	*12 15*	**12 36**			*13 06*
161	Bruxelles-Brussel Centr.	*8 11*	**8 40**		*9 12*	**9 40**			*10 10*	**10 40**				*11 10*	**11 40**	*12 10*	*12 10*	**12 40**			*13 10*
161	Bruxelles-Brussel Nord/Noord	*8 16*	**8 45**		*9 17*	**9 45**			*10 15*	**10 45**				*11 15*	**11 45**	**12 23**	*12 23*	**12 45**			*13 15*
161	Bruxelles-Brussel Schuman	*8 24*	**8 53**		*9 24*	**9 53**			*10 23*	**10 53**				*11 23*	**11 53**	*12 23*	*12 23*	**12 53**			*13 23*
161	Bruxelles-Brussel Q.L./L.W.	*8 27*	**8 57**		*9 28*	**9 57**			*10 27*	**10 57**				*11 27*	**11 57**	**12 34**	*12 34*	**12 57**			*13 27*
0	**Namur**	9 20	**9 40**		10 20	**10 40**			11 20	**11 40**				12 20	**12 40**	**13 13**	13 20	**13 40**			14 20
3	Jambes-Est	9 24	|		10 24	|			11 24	|			12 24	|	|	13 24	|			14 24
6	Dave-Saint-Martin	9 27	|		10 27	|			11 27	|			12 27	|	|	13 27	|			14 27
9	Naninne	9 31	|		10 31	|			11 31	|			12 31	|	|	13 31	|			14 31
11	Sart-Bernard	9 34	|		10 34	|			11 34	|			12 34	|	|	13 34	|			14 34
15	Courrière	9 38	|		10 38	|			11 38	|			12 38	|	|	13 38	|			14 38
19	Assesse	9 41	|		10 41	|			11 41	|			12 41	|	|	13 41	|			14 41
21	Florée	9 44	|		10 44	|			11 44	|			12 44	|	|	13 44	|			14 44
23	Natoye	9 46	|		10 46	|			11 46	|			12 46	|	|	13 46	|			14 46
29	**Ciney** ○	9 51	**9 58**		10 51	**10 58**			11 51	**11 58**				12 51	**12 58**	|	13 51	**13 58**			14 51
29	**Ciney**	10 03	**10 00**			**11 00**			12 03	**12 00**			12 27		**13 00**	|	14 03	**14 00**			
32	Leignon	10 06	|			|		12 06	|			12 30		|	|	14 06	|			
34	Chapois	10 08	|			|		12 08	|			12 32		|	Iris	14 08	|			
40	Haversin	10 14	|			|		12 14	|			12 38		|	|	14 14	|			
49	Aye	10 21	|			|		12 21	|			12 45		|	|	14 21	|			
52	**Marloie**	10 25	**10 15**			**11 15**			12 25	**12 15**			12 49		**13 15**	|	14 25	**14 15**			
58	**Jemelle** ○	10 29	**10 19**			**11 19**			12 29	**12 19**			12 53		**13 19**	|	14 29	**14 19**			
58	**Jemelle**	10 30	**10 21**			**11 21**			12 30	**12 21**					**13 21**	|	14 30	**14 21**			
61	Forrières	10 33	|			|		12 33	|					|	|	14 33	|			
67	Grupont	10 38	|			|		12 38	|					|	|	14 38	|			
77	Poix-Saint-Hubert	10 46	|			|		12 46	|					|	|	14 46	|			
90	**Libramont** ○	10 56	**10 41**			**11 41**			12 56	**12 41**					**13 41**	|	14 56	**14 41**			
90	**Libramont**		**10 43**	11 20		**11 43**		12 20		**12 43**		13 20			**13 43**	|		**14 43**		15 20	
100	Neufchâteau		|	11 26		|		12 26		|	13 26			|	|		|		15 26	
116	**Marbehan**		**10 59**	11 37		**11 59**		12 37		**12 59**		13 37			**13 59**	|		**14 59**		15 37	
123	Habay		|	11 42		|		12 42		|	13 42			|	|		|		15 42	
134	Stockem		|	11 48		|		12 48		|	13 48			|	|		|		15 48	
135	Viville		|	11 51		|		12 51		|	13 51			|	|		|		15 51	
137	**Arlon** ○		**11 11**	11 54		**12 11**		12 54		**13 11**		13 54			**14 11**	**14 31**		**15 11**		15 54	
	Arlon		**11 16**			**12 16**	12 22			**13 16**	13 43				**14 16**	**14 33**		**15 16**	15 43		
	Luxembourg ○		**11 33**			**12 33**	12 47			**13 33**	14 08				**14 33**	**14 52**		**15 33**	16 08		

[1] Rijdt niet op 23 juni en 2 nov 98.
[2] Rijdt niet op 23 juni en 2 nov 98 tussen Aarlen en Luxembourg.
[3] Zonder bagageruim.

[1] Ne circule pas les 23 juin et 2 nov 98.
[2] Ne circule pas les 23 juin et 2 nov 98 entre Arlon et Luxembourg.
[3] Pas de compartiment fourgon.

162

162

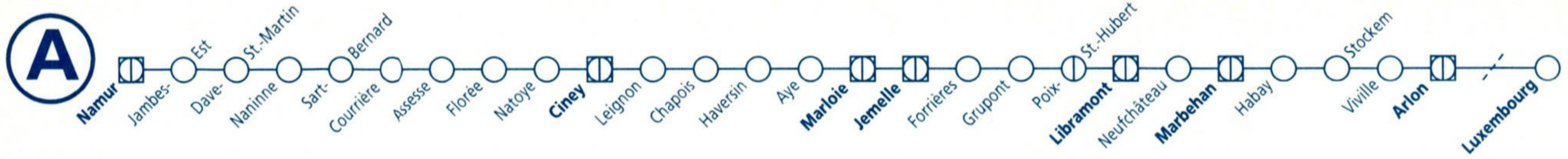

tab km			IC J 2113	L 5916	L 5866	L 5765	IC J 2114	P 8606	L 5917	L 5867	L 5766	IC J 2115	P 8670	P 8600	INT 295	L 5868	P 8602	L 5767	IC J 2116	L 5869	P 8671	L 5768
				1				⑤ ●	1						2							
161	Bruxelles-Brussel	*Midi/Zuid*	**13 36**			*14 06*	**14 36**	15 09			*15 06*	**15 36**	*15 36*	16 01	**16 10**		16 16	*16 16*	**16 36**		*16 39*	*17 13*
161		*Centr.*	**13 40**			*14 10*	**14 40**	15 13			*15 10*	**15 40**	*15 40*	16 05	*16 10*		16 20	*16 20*	**16 40**		*16 43*	*17 17*
161		*Nord/Noord*	**13 45**			*14 15*	**14 45**	15 18			*15 15*	**15 45**	*15 45*	16 09	**16 19**		16 25	*16 25*	**16 45**		*16 48*	*17 24*
161		*Schuman*	**13 53**			*14 23*	**14 53**	15 27			*15 23*	**15 53**	*15 53*	16 17	*16 24*		16 34	*16 34*	**16 53**		*16 56*	*17 32*
161		*Q.L./L.W.*	**13 57**			*14 27*	**14 57**	15 31			*15 27*	**15 57**	*15 57*	16 21	**16 31**		16 38	*16 38*	**16 57**		*17 00*	*17 36*
0	**Namur**		**14 40**			15 20	**15 40**	16 13			16 20	**16 40**	16 43	17 04	**17 16**		17 22	17 25	**17 40**		17 46	18 20
3	Jambes-Est					15 24					16 24		16 47					17 29			17 50	18 24
6	Dave-Saint-Martin					15 27					16 27		16 50					17 32			17 53	18 27
9	Naninne					15 31					16 31		16 54					17 36			17 57	18 31
11	Sart-Bernard					15 34					16 34		16 57					17 39			18 00	18 34
15	Courrière					15 38					16 38		17 01					17 43			18 04	18 38
19	Assesse					15 41					16 41		17 04					17 46			18 07	18 41
21	Florée					15 44					16 44		17 07					17 49			18 10	18 44
23	Natoye					15 46					16 46		17 09					17 51			18 12	18 46
29	**Ciney**	○	**14 58**			15 51	**15 58**	16 30			16 51	**16 58**	17 14	17 22			17 40	17 56	**17 59**		18 17	18 51
29	**Ciney**		**15 00**			16 03	**16 00**	16 31			17 03	**17 00**	17 27	17 24			17 42	18 03	**18 00**		19 03	
32	Leignon					16 06					17 06		17 30					18 06			19 06	
34	Chapois					16 08					17 08		17 32					18 08			19 08	
40	Haversin					16 14					17 14		17 38				17 49	18 14			19 14	
49	Aye					16 21					17 21		17 45				17 56	18 21			19 21	
52	**Marloie**		**15 15**			16 25	**16 15**	16 46			17 25	**17 15**	17 49	17 38			18 00	18 25	**18 15**		19 25	
58	**Jemelle**	○	**15 19**			16 29	**16 19**	16 51			17 29	**17 19**	17 54	17 43			18 05	18 29	**18 19**		19 29	
58	**Jemelle**		**15 21**			16 30	**16 21**	16 52			17 30	**17 21**						18 30	**18 21**			
61	Forrières					16 33					17 33							18 33				
67	Grupont					16 38					17 38							18 38				
77	Poix-Saint-Hubert					16 46					17 46							18 46				
90	**Libramont**	○	**15 41**			16 56	**16 41**	17 12			17 56	**17 41**						18 56	**18 41**			
90	**Libramont**		**15 43**		16 20		**16 43**	17 13		17 20		**17 43**				18 20			**18 43**	19 20		
100	Neufchâteau				16 26					17 26						18 26				19 26		
116	**Marbehan**		**15 59**		16 37		**16 59**	17 28		17 37		**17 59**				18 37			**18 59**	19 37		
123	Habay				16 42					17 42						18 42				19 42		
134	Stockem				16 48					17 48						18 48				19 48		
135	Viville				16 51					17 51						18 51				19 51		
137	**Arlon**	○	**16 11**		16 54		**17 11**	17 40		17 54		**18 11**				18 54			**19 11**	19 54		
	Arlon		**16 16**	16 43			**17 16**		17 43			**18 16**							**19 16**			
	Luxembourg	○	**16 33**	17 08			**17 33**		18 08			**18 33**							**19 33**			

Edelweiss

tab km			IC J 2117	INT 103	L 5769	IC J 2118	INT 299	L 5871	L 5770	IC J 2119	L 5771	IC J 2120	L 5772	IC J 2121	INT 499	IC J 2122
				[2]			[2]								[3]	
161	Bruxelles-Brussel	Midi/Zuid	17 36	18 11	18 11	18 36	19 15		19 15	19 36	20 06	20 36	21 06	21 36	22 30	22 36
161		Centr.	17 40	18 15	18 15	18 40	19 10		19 10	19 40	20 10	20 40	21 10	21 40		22 40
161		Nord/Noord	17 45	18 20	18 20	18 45	19 23		19 23	19 45	20 15	20 45	21 15	21 45	22 40	22 45
161		Schuman	17 53	18 28	18 28	18 53	19 23		19 23	19 53	20 23	20 53	21 23	21 53		22 53
161		Q.L./L.W.	17 57	18 32	18 32	18 57	19 34		19 34	19 57	20 27	20 57	21 27	21 57	22 53	22 57
0	**Namur**		18 40	19 13	19 20	19 40	20 13		20 20	20 40	21 20	21 40	22 20	22 40	23 29	23 40
3	Jambes-Est				19 24				20 24		21 24		22 24			
6	Dave-Saint-Martin				19 27				20 27		21 27		22 27			
9	Naninne				19 31				20 31		21 31		22 31			
11	Sart-Bernard				19 34				20 34		21 34		22 34			
15	Courrière			Le Grand Ducal	19 38				20 38		21 38		22 38			
19	Assesse				19 41				20 41		21 41		22 41			
21	Florée				19 44				20 44		21 44		22 44			
23	Natoye				19 46				20 46		21 46		22 46			
29	**Ciney**	○	18 58		19 51	19 58			20 51	20 58	21 51	21 58	22 51	22 58		23 58
29	**Ciney**		19 00		20 03	20 00				21 00	22 03	22 00	23 03	23 00		0 00
32	Leignon				20 06						22 06		23 06			
34	Chapois				20 08						22 08		23 08			
40	Haversin				20 14						22 14		23 14			
49	Aye				20 21						22 21		23 21			
52	**Marloie**		19 15		20 25	20 15				21 15	22 25	22 15	23 25	23 15		0 15
58	**Jemelle**	○	19 19	19 45	20 29	20 19				21 19	22 29	22 19	23 29	23 19		0 19
58	**Jemelle**		19 21	19 46	20 30	20 21				21 21	22 30	22 21		23 21		
61	Forrières				20 33						22 33					
67	Grupont				20 38						22 38					
77	Poix-Saint-Hubert				20 46						22 46					
90	**Libramont**	○	19 41	20 06	20 56	20 41				21 41	22 56	22 41		23 41		
90	**Libramont**		19 43	20 07		20 43		21 19		21 43	22 57	22 43		23 43		
100	Neufchâteau							21 25			23 03					
116	**Marbehan**		19 59			20 59		21 37		21 59	23 14	22 59		23 59		
123	Habay							21 42			23 19					
134	Stockem							21 48			23 25					
135	Viville							21 51			23 28					
137	**Arlon**	○	20 11	20 32		21 11	21 31	21 54		22 11	23 31	23 11		0 11	0 49	
	Arlon		20 16	20 34		21 16	21 33			22 16		23 16			0 51	
	Luxembourg	○	20 33	20 53		21 33	21 52			22 43		23 43			1 10	

[1] Rijdt niet op 23 juni en 2 nov 98.
[2] Zonder bagageruim.
[3] Zitplaatsen enkel in tweede klas.

[1] Ne circule pas les 23 juin et 2 nov 98.
[2] Pas de compartiment fourgon.
[3] Places assises uniquement en deuxième classe.

YVOIR

Tropical Butterfly Center, le Centre Nature et l'Ile d'Yvoir

B-Excursion 116

162

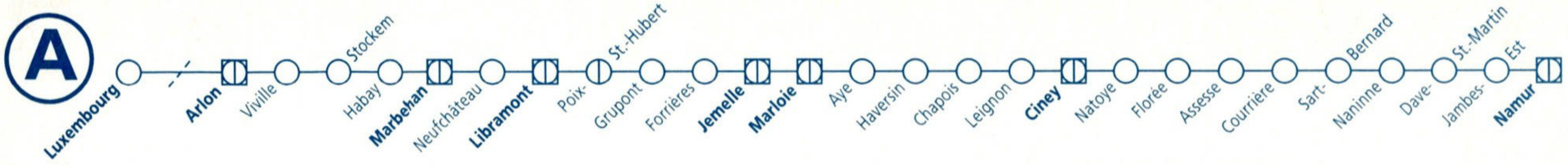

tab km			L 5775	IC J 2126	P 7674	INT 498	L 5776	IC J 2127	P 7600	P 7624	L 5777	IC J 2128	IC J 2128	P 7602	L 5876	L 5778	IC J 2129	INT 298	L 5877	INT 102	L 5779	L 5927
						2						3 ☼	5							6		7
	Luxembourg	○				**4 08**						**5 27**	**5 27**				**6 27**	**6 42**		**7 10**		7 15
	Arlon	○				**4 27**						**5 44**	**5 44**				**6 44**	**7 01**		**7 29**		7 40
0	**Arlon**				4 16	**4 29**		**4 49**				**5 49**	**5 49**		6 06		**6 49**	**7 03**	7 06	**7 31**		
2	Viville				4 19										6 09				7 09			
3	Stockem				4 22										6 12				7 12			
14	Habay				4 28										6 18				7 18			
21	**Marbehan**				4 34			**5 03**				**6 03**	**6 03**		6 24		**7 03**		7 24			
37	Neufchâteau				4 44										6 34				7 34			
47	**Libramont**	○			4 50			**5 17**				**6 17**	**6 17**		6 40		**7 17**		7 40	**7 56**		
47	**Libramont**						5 04	**5 19**			6 04	**6 19**	**6 19**			7 04	**7 19**			**7 57**	8 04	
60	Poix-Saint-Hubert						5 14				6 14					7 14					8 14	
70	Grupont						5 22				6 22					7 22					8 22	
76	Forrières						5 27				6 27					7 27					8 27	
79	**Jemelle**	○					5 30	**5 39**			6 30	**6 39**	**6 39**			7 30	**7 39**			**8 16**	8 30	
79	**Jemelle**		4 31	**4 41**			5 31	**5 41**	6 07	6 15	6 31	**6 41**	**6 41**	6 56		7 31	**7 41**			**8 17**	8 31	
85	**Marloie**		4 36	**4 47**			5 36	**5 47**	6 13	6 21	6 36	**6 47**	**6 47**	7 02		7 36	**7 47**				8 36	
88	Aye		4 39				5 39			6 24	6 39			7 05		7 39					8 39	
97	Haversin		4 46				5 46			6 31	6 46			7 12		7 46					8 46	
103	Chapois		4 52				5 52				6 52					7 52					8 52	
105	Leignon		4 54				5 54				6 54					7 54					8 54	
108	**Ciney**	○	4 57	**5 00**			5 57	**6 00**	6 26	6 39	6 57	**7 00**	**7 00**	7 19		7 57	**8 00**				8 57	
108	**Ciney**		5 12	**5 02**			6 09	**6 02**	6 28	6 40	7 05	**7 02**	**7 02**	7 21		8 09	**8 02**				9 09	
114	Natoye		5 17				6 14			6 45	7 10					8 14					9 14	
116	Florée		5 19				6 16				7 12					8 16					9 16	
118	Assesse		5 22				6 19			6 49	7 15					8 19					9 19	
122	Courrière		5 25				6 22			6 52	7 18					8 22					9 22	
126	Sart-Bernard		5 29				6 26				7 22					8 26					9 26	
128	Naninne		5 32				6 29			6 58	7 25					8 29					9 29	
131	Dave-Saint-Martin		5 36				6 33				7 29					8 33					9 33	
134	Jambes-Est		5 39				6 36				7 32					8 36					9 36	
137	**Namur**	○	5 43	**5 20**		**5 49**	6 40	**6 20**	6 46	7 05	7 36	**7 20**	**7 20**	7 39		8 40	**8 20**	**8 28**		**8 50**	9 40	
161	*Bruxelles-Brussel*	*Q.L./L.W.* ○	*6 26*	**6 03**		**6 26**	*7 29*	**7 03**	7 29	*8 00*	*8 21*	**8 03**	**8 03**	8 21		*9 30*	**9 03**	**9 07**		**9 30**	*10 33*	
161		*Schuman* ○	*6 37*	**6 07**		*6 37*	*7 33*	**7 07**	7 33	*8 04*	*8 25*	**8 07**	**8 07**	8 25		*9 34*	**9 07**			**9 34**	*10 37*	
161		*Nord/Noord* ○	*6 37*	**6 15**		**6 37**	*7 42*	**7 15**	7 42	*8 12*	*8 35*	**8 15**	**8 15**	8 35		*9 42*	**9 15**	**9 20**		**9 42**	*10 45*	
161		*Centr.* ○	*6 50*	**6 20**		*6 50*	*7 47*	**7 20**	7 47	*8 17*	*8 41*	**8 20**	**8 20**	8 41		*9 47*	**9 20**			**9 47**	*10 50*	
161		*Midi/Zuid* ○	*6 45*	**6 24**		**6 45**	*7 51*	**7 24**	7 51	*8 21*	*8 45*	**8 24**	**8 24**	8 45		*9 51*	**9 24**	**9 29**		**9 51**	*10 54*	

Le Grand Ducal

tab km			IC J 2130	L 5878	L 5780	IC J 2131	IC J 2132	L 5781	L 5880	L 5782	IC J 2133	P 7670 ③ ●	IC J 2134	L 5783	L 5882	P 7675 ③ ●	INT 296 6	L 5784	L 5932 7	IC J 2135	IC J 2136	L 5785
	Luxembourg	○	**7 27**			**8 27**	**9 27**				**10 27**		**11 27**				**12 08**		12 15	**12 27**	**13 27**	
	Arlon	○	**7 44**			**8 44**	**9 44**				**10 44**		**11 44**				**12 27**		12 40	**12 44**	**13 44**	
0	**Arlon**		**7 49**	8 06		**8 49**	**9 49**		10 06		**10 49**		**11 49**		12 06	12 21	**12 29**			**12 49**	**13 49**	
2	Viville			8 09					10 09						12 09	12 24						
3	Stockem			8 12					10 12						12 12	12 27						
14	Habay			8 18					10 18						12 18	12 33						
21	**Marbehan**		**8 03**	8 24		**9 03**	**10 03**		10 24		**11 03**		**12 03**		12 24	12 43				**13 03**	**14 03**	
37	Neufchâteau			8 34					10 34						12 34	12 53						
47	**Libramont**	○	**8 17**	8 40		**9 17**	**10 17**		10 40		**11 17**		**12 17**		12 40	12 59				**13 17**	**14 17**	
47	**Libramont**		**8 19**		9 04	**9 19**	**10 19**			11 04	**11 19**	12 10	**12 19**			13 22		13 04		**13 19**	**14 19**	
60	Poix-Saint-Hubert				9 14					11 14		12 20				13 32		13 14				
70	Grupont				9 22					11 22		12 28				13 40		13 22				
76	Forrières				9 27					11 27		12 33				13 45		13 27				
79	**Jemelle**	○	**8 39**		9 30	**9 39**	**10 39**			11 30	**11 39**	12 36	**12 39**			13 48		13 30		**13 39**	**14 39**	
79	**Jemelle**		**8 41**		9 31	**9 41**	**10 41**			11 31	**11 41**		**12 41**					13 31		**13 41**	**14 41**	
85	**Marloie**		**8 47**		9 36	**9 47**	**10 47**			11 36	**11 47**		**12 47**					13 36		**13 47**	**14 47**	
88	Aye				9 39					11 39								13 39				
97	Haversin				9 46					11 46								13 46				
103	Chapois				9 52					11 52								13 52				
105	Leignon				9 54					11 54								13 54				
108	**Ciney**	○	**9 00**		9 57	**10 00**	**11 00**			11 57	**12 00**		**13 00**					13 57		**14 00**	**15 00**	
108	**Ciney**		**9 02**		10 09	**10 02**	**11 02**	11 09		12 09	**12 02**		**13 02**	13 09				14 09		**14 02**	**15 02**	15 09
114	Natoye				10 14			11 14		12 14				13 14				14 14				15 14
116	Florée				10 16			11 16		12 16				13 16				14 16				15 16
118	Assesse				10 19			11 19		12 19				13 19				14 19				15 19
122	Courrière				10 22			11 22		12 22				13 22				14 22				15 22
126	Sart-Bernard				10 26			11 26		12 26				13 26				14 26				15 26
128	Naninne				10 29			11 29		12 29				13 29				14 29				15 29
131	Dave-Saint-Martin				10 33			11 33		12 33				13 33				14 33				15 33
134	Jambes-Est				10 36			11 36		12 36				13 36				14 36				15 36
137	**Namur**	○	1 **9 20**		10 40	1 **10 20**	1 **11 20**	11 40		12 40	1 **12 20**		1 **13 20**	13 40			1 **13 47**	14 40		1 **14 20**	1 **15 20**	15 40
161	*Bruxelles-Brussel*	*Q.L./L.W.* ○	**10 03**		*11 33*	**11 03**	**12 03**	*12 33*		*13 33*	**13 03**		**14 03**	*14 26*			**14 26**	*15 33*		**15 03**	**16 03**	*16 33*
161		*Schuman* ○	**10 07**		*11 37*	**11 07**	**12 07**	*12 37*		*13 37*	**13 07**		**14 07**	*14 37*			*14 37*	*15 37*		**15 07**	**16 07**	*16 37*
161		*Nord/Noord* ○	**10 15**		*11 45*	**11 15**	**12 15**	*12 45*		*13 45*	**13 15**		**14 15**	*14 37*			**14 37**	*15 45*		**15 15**	**16 15**	*16 45*
161		*Centr.* ○	**10 20**		*11 50*	**11 20**	**12 20**	*12 50*		*13 50*	**13 20**		**14 20**	*14 50*			*14 50*	*15 50*		**15 20**	**16 20**	*16 50*
161		*Midi/Zuid* ○	**10 24**		*11 54*	**11 24**	**12 24**	*12 54*		*13 54*	**13 24**		**14 24**	*14 45*			**14 45**	*15 54*		**15 24**	**16 24**	*16 54*

Edelweiss

1 Zie verder tabel 161.
2 Zitplaatsen enkel in tweede klas.
3 Bestemming De Panne 10 10, evenals Oostende 9 48 als trein T 6828 (Gent-Sint-Pieters V. 9 11).
4 Zie verder tabellen 161, 50, 50a, 73.
5 Rijdt niet tijdens de rijperiode van de toeristentreinen.
6 Zonder bagageruim.
7 Rijdt niet op 23 juni en 2 nov 98.

1 Voir tableau 161.
2 Places assises uniquement en deuxième classe.
3 Destination La Panne 10 10, ainsi que Ostende 9 48 comme train T 6828 (Gand-Saint-Pierre D. 9 11).
4 Voir tableaux 161, 50, 50a, 73.
5 Ne circule pas pendant la période de circulation des trains touristiques.
6 Pas de compartiment fourgon.
7 Ne circule pas les 23 juin et 2 nov 98.

162

162

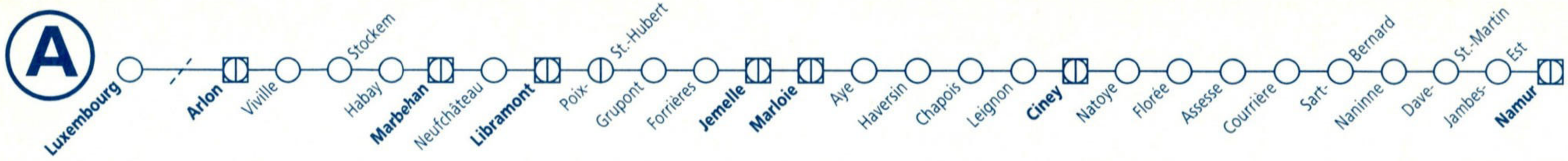

tab km			L 5884	L 5786	L 5934	IC J 2137	L 5787	IC J 2138	L 5886	P 8679	L 5788	L 5936	IC J 2139	L 5887	INT 96	L 5937	IC J 2140	L 5789	L 5888	L 5790	L 5938	IC J 2141
					1							1				1			3		1	
	Luxembourg	○			14 15	**14 27**		**15 27**				16 15	**16 27**		**17 08**	17 15	**17 27**		17 46		18 15	**18 27**
	Arlon	○			14 40	**14 44**		**15 44**				16 40	**16 44**		**17 27**	17 40	**17 44**		18 03		18 40	**18 44**
0	**Arlon**		14 07			**14 49**		**15 49**	16 06	16 25			**16 49**	17 06	**17 29**		**17 49**		18 06			**18 49**
2	Viville		14 10						16 09	16 28				17 09					18 09			
3	Stockem		14 13						16 12	16 31				17 12					18 12			
14	Habay		14 19						16 18	16 37				17 18					18 18			
21	**Marbehan**		14 25			**15 03**		**16 03**	16 24	16 43			**17 03**	17 24			**18 03**		18 24			**19 03**
37	Neufchâteau		14 35						16 34	16 53				17 34					18 34			
47	**Libramont**	○	14 41			**15 17**		**16 17**	16 40	16 59			**17 17**	17 40			**18 17**		18 40			**19 17**
47	**Libramont**			15 04		**15 19**	16 10	**16 19**			17 04		**17 19**				**18 19**			19 04		**19 19**
60	Poix-Saint-Hubert			15 14			16 20				17 14									19 14		
70	Grupont			15 22			16 28				17 22									19 22		
76	Forrières			15 27			16 33				17 27									19 27		
79	**Jemelle**	○		15 30		**15 39**	16 36	**16 39**			17 30		**17 39**				**18 39**			19 30		**19 39**
79	**Jemelle**			15 31		**15 41**	16 44	**16 41**			17 31		**17 41**				**18 41**			19 31		**19 41**
85	**Marloie**			15 36		**15 47**	16 50	**16 47**			17 36		**17 47**				**18 47**			19 36		**19 47**
88	Aye			15 39			16 53				17 39									19 39		
97	Haversin			15 46			17 00				17 46									19 46		
103	Chapois			15 52			17 06				17 52									19 52		
105	Leignon			15 54			17 08				17 54									19 54		
108	**Ciney**	○		15 57		**16 00**	17 11	**17 00**			17 57		**18 00**				**19 00**			19 57		**20 00**
108	**Ciney**			16 09		**16 02**	17 12	**17 02**			18 09		**18 02**				**19 02**	19 09		20 09		**20 02**
114	Natoye			16 14			17 17				18 14							19 14		20 14		
116	Florée			16 16			17 19				18 16							19 16		20 16		
118	Assesse			16 19			17 23				18 19							19 19		20 19		
122	Courrière			16 22			17 26				18 22							19 22		20 22		
126	Sart-Bernard			16 26			17 30				18 26							19 26		20 26		
128	Naninne			16 29			17 34				18 29							19 29		20 29		
131	Dave-Saint-Martin			16 33			17 38				18 33							19 33		20 33		
134	Jambes-Est			16 36			17 41				18 36							19 36		20 36		
137	**Namur**	○		16 40		2 **16 20**	17 45	2 **17 20**			18 40		2 **18 20**		2 **18 47**		2 **19 20**	19 40		20 40		2 **20 20**
161	*Bruxelles-Brussel*	*Q.L./L.W.* ○		*17 33*		**17 03**	*18 33*	**18 03**			*19 26*		**19 03**		**19 26**		**20 03**	*20 33*		*21 33*		**21 03**
161		*Schuman* ○		*17 37*		**17 07**	*18 37*	**18 07**			*19 37*		**19 07**		*19 37*		**20 07**	*20 37*		*21 37*		**21 07**
161		*Nord/Noord* ○		*17 45*		**17 15**	*18 45*	**18 15**			*19 37*		**19 15**		**19 37**		**20 15**	*20 45*		*21 45*		**21 15**
161		*Centr.* ○		*17 50*		**17 20**	*18 50*	**18 20**			*19 50*		**19 20**		*19 50*		**20 20**	*20 50*		*21 50*		**21 20**
161		*Midi/Zuid* ○		*17 54*		**17 24**	*18 54*	**18 24**			*19 45*		**19 24**		**19 45**		**20 24**	*20 54*		*21 54*		**21 24**

Iris

tab km			IC J 2142	L 5791	L 5890	EC 90 [4]	L 5792	IC J 2143	IC J 2144	L 5892	L 5941	L 5942	L 5943			
	Luxembourg		**19 27**			**20 08**		**20 27**	**21 27**		21 53	22 53	23 53			
	Arlon	○	**19 44**			**20 27**		**20 44**	**21 44**		22 18	23 18	0 18			
0	**Arlon**		**19 49**		20 06	**20 29**		**20 49**	**21 49**	22 06						
2	Viville				20 09					22 09						
3	Stockem				20 12					22 12						
14	Habay				20 18					22 18						
21	**Marbehan**		**20 03**		20 24			**21 03**	**22 03**	22 29						
37	Neufchâteau				20 34					22 39						
47	**Libramont**	○	**20 17**		20 40			**21 17**	**22 17**	22 45						
47	**Libramont**		**20 19**				21 04	**21 19**	**22 19**	22 46						
60	Poix-Saint-Hubert						21 14			22 56						
70	Grupont						21 22			23 04						
76	Forrières						21 27			23 09						
79	**Jemelle**	○	**20 39**				21 30	**21 39**	**22 39**	23 12						
79	**Jemelle**		**20 41**				21 31	**21 41**	**22 41**							
85	**Marloie**		**20 47**				21 36	**21 47**	**22 47**							
88	Aye						21 39									
97	Haversin						21 46									
103	Chapois						21 52									
105	Leignon						21 54									
108	**Ciney**	○	**21 00**				21 57	**22 00**	**23 00**							
108	**Ciney**		**21 02**	21 09			22 09	**22 02**	**23 02**							
114	Natoye			21 14			22 14									
116	Florée			21 16			22 16									
118	Assesse			21 19			22 19									
122	Courrière			21 22			22 22									
126	Sart-Bernard			21 26			22 26									
128	Naninne			21 29			22 29									
131	Dave-Saint-Martin			21 33			22 33									
134	Jambes-Est			21 36			22 36									
137	**Namur**	○	[2] **21 20**	21 40		[2] **21 47**	22 40	[2] **22 20**	**23 20**							
161	*Bruxelles-Brussel*	*Q.L./L.W.* ○	**22 03**	*22 26*		**22 26**		**23 03**								
161		*Schuman* ○	**22 07**	*22 37*		*22 37*		**23 07**								
161		*Nord/Noord* ○	**22 15**	*22 37*		**22 37**		**23 15**								
161		*Centr.* ○	**22 20**	*22 42*		**22 42**		**23 20**								
161		*Midi/Zuid* ○	**22 24**	*22 46*		**22 46**		**23 24**								

[1] Rijdt niet op 23 juni en 2 nov 98.
[2] Zie verder tabel 161.
[3] Rijdt niet op 23 juni en 2 nov 98 tussen Luxembourg en Aarlen.
[4] Zonder bagageruim.

[1] Ne circule pas les 23 juin et 2 nov 98.
[2] Voir tableau 161.
[3] Ne circule pas les 23 juin et 2 nov 98 entre Luxembourg et Arlon.
[4] Pas de compartiment fourgon.

LUXEMBOURG - ARLON - BRUXELLES → KNOKKE

tous les Week-ends et jours fériés en période touristique

165

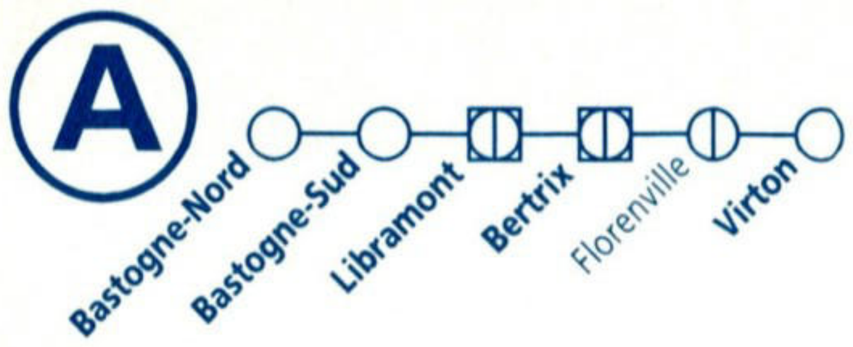

De treinen tussen Bastogne en Libramont zijn voorlopig vervangen door bussen, toegankelijk voor reizigers in het bezit van een geldig vervoerbewijs NMBS.

Les trains entre Bastogne et Libramont sont remplacés, provisoirement par des autobus, qui sont accessibles aux voyageurs, munis d'un titre de transport SNCB.

tab km																						
			BUS		BUS	BUS		BUS	BUS		BUS	BUS	BUS	BUS	BUS	BUS	BUS	BUS	BUS		
								●							3	●					
0	**Bastogne-Nord**		5 30		6 17	6 32		7 10	7 27		8 32	9 20	10 32	11 32	12 19	12 14	13 20	14 29	15 32		
1	**Bastogne-Sud**		5 35		6 22	6 37		7 14	7 32		8 37	9 25	10 37	11 37	12 24	12 20	13 26	14 35	15 37		
30	**Libramont**	○	6 10		7 10	7 10		7 58	8 10		9 10	10 10	11 10	12 10	13 10	13 10	14 10	15 10	16 10		
162	*Namur*	○	*7 20*		*8 20*	*8 20*		*9 20*	*9 20*		*10 20*	*11 20*	*12 20*	*13 20*	*14 20*	*14 20*	*15 20*	*16 20*	*17 20*		
161	*Bruxelles-Brussel* Nord/Noord	○	*8 15*		*9 15*	*9 15*		*10 15*	*10 15*		*11 15*	*12 15*	*13 15*	*14 15*	*15 15*	*15 15*	*16 15*	*17 15*	*18 15*		
161	*Bruxelles-Brussel* Centr.	○	*8 20*		*9 20*	*9 20*		*10 20*	*10 20*		*11 20*	*12 20*	*13 20*	*14 20*	*15 20*	*15 20*	*16 20*	*17 20*	*18 20*		
161	*Bruxelles-Brussel* Midi/Zuid	○	*8 24*		*9 24*	*9 24*		*10 24*	*10 24*		*11 24*	*12 24*	*13 24*	*14 24*	*15 24*	*15 24*	*16 24*	*17 24*	*18 24*		
162	*Arlon*	○	*6 54*		*7 54*	*7 54*		*8 54*	*8 54*		*9 54*		*11 54*		*13 54*	*13 54*		*15 54*	*16 54*		
162	*Luxembourg*	○	*7 14*		*8 14*	*8 14*															

tab km			L 5955	L 6078	L 5956		P 7695	L 5957		P 7697	L 6080	L 5959	L 6082	L 5961	L 6084		L 5963	L 6086	L 5965	P 8695	L 6088	P 8684
			1	1	1		1	1		1	1	1	1	1	1		1	1	1	1	1	1
162	*Luxembourg*									*7 10*										*15 27*		
162	*Arlon*			*6 06*				*7 06*		*7 31*	*8 06*		*10 06*		*12 06*			*14 07*		*15 49*	*16 06*	
161	*Bruxelles-Brussel* Midi/Zuid							*5 36*			*6 36*	*7 36*	*8 36*	*9 36*	*10 36*		*11 36*	*12 36*	*13 36*		*14 36*	
161	*Bruxelles-Brussel* Centr.							*5 40*			*6 40*	*7 40*	*8 40*	*9 40*	*10 40*		*11 40*	*12 40*	*13 40*		*14 40*	
161	*Bruxelles-Brussel* Nord/Noord							*5 45*			*6 45*	*7 45*	*8 45*	*9 45*	*10 45*		*11 45*	*12 45*	*13 45*		*14 45*	
162	*Namur*			*5 40*				*6 40*			*7 40*	*8 40*	*9 40*	*10 40*	*11 40*		*12 40*	*13 40*	*14 40*		*15 40*	
30	**Libramont**		5 46	6 46			7 14	7 46		8 14	8 46	9 46	10 46	11 46	12 46		13 46	14 46	15 46	16 22	16 50	
42	**Bertrix**	○	5 56	6 56			7 24	7 56		8 24	8 56	9 56	10 56	11 56	12 56		13 56	14 56	15 56	16 32	17 00	
166	*Dinant*	○	*7 17*	8 17							10 17		12 17		14 17			16 17			18 17	
42	**Bertrix**				7 02			8 02				10 02		12 02			14 02		16 02			17 05
63	Florenville				7 19			8 19				10 19		12 19			14 19		16 19			17 22
87	**Virton**	○			7 40			8 40				10 40		12 40			14 40		16 40			17 43

LUXEMBOURG - ARLON - BRUXELLES → OSTENDE

train direct tous les jours en période touristique

tab km			BUS	BUS		BUS	BUS	BUS	BUS							
0	**Bastogne-Nord**		16 18	16 26		17 18	18 20	19 31	20 32							
1	**Bastogne-Sud**		16 24	16 32		17 23	18 25	19 36	20 37							
30	**Libramont**	○	17 10	17 10		18 10	19 10	20 10	21 10							
162	*Namur*	○	*18 20*	*18 20*		*19 20*	*20 20*	*21 20*	*22 20*							
161	*Bruxelles-Brussel* *Nord/Noord*	○	*19 15*	*19 15*		*20 15*	*21 15*	*22 15*	*23 15*							
161	*Centr.*	○	*19 20*	*19 20*		*20 20*	*21 20*	*22 20*	*23 20*							
161	*Midi/Zuid*	○	*19 24*	*19 24*		*20 24*	*21 24*	*22 24*	*23 24*							
162	*Arlon*	○	*17 54*	*17 54*		*18 54*	*19 54*		*21 54*							
162	*Luxembourg*	○														

tab km		P *8697* 1	L *5967* 1	L *6090* 1	L *5969* 1	L *6092* 1	L *5971* 1	L *5972* 1
162	*Luxembourg*	*16 27*		*17 46*				
162	*Arlon*	*16 49*	*17 06*	*18 06*		*20 06*		*22 06*
161	*Bruxelles-Brussel* *Midi/Zuid*		*15 36*	*16 36*	*17 36*	*18 36*	*19 36*	*20 36*
161	*Centr.*		*15 40*	*16 40*	*17 40*	*18 40*	*19 40*	*20 40*
161	*Nord/Noord*		*15 45*	*16 45*	*17 45*	*18 45*	*19 45*	*20 45*
162	*Namur*		*16 40*	*17 40*	*18 40*	*19 40*	*20 40*	*21 40*
30	**Libramont**	17 22	17 50	18 46	19 46	20 46	21 46	22 50
42	**Bertrix** ○	17 32	18 00	2 18 56	19 56	20 56	21 56	23 00
166	*Dinant* ○			20 17	*21 17*			
42	**Bertrix**		18 02		20 02		22 02	
63	Florenville		18 19		20 19		22 19	
87	**Virton** ○		18 40		20 40		22 40	

1 Enkel tweede klas.
2 Zie verder tabel 166.
3 Rijdt enkel tijdens de schoolvakantie.

1 Uniquement deuxième classe.
2 Voir tableau 166.
3 Circule uniquement pendant les vacances scolaires.

MARBEHAN

Het woud van Anlier met de koets en Ardense maaltijd

B-Dagtrip 129

165

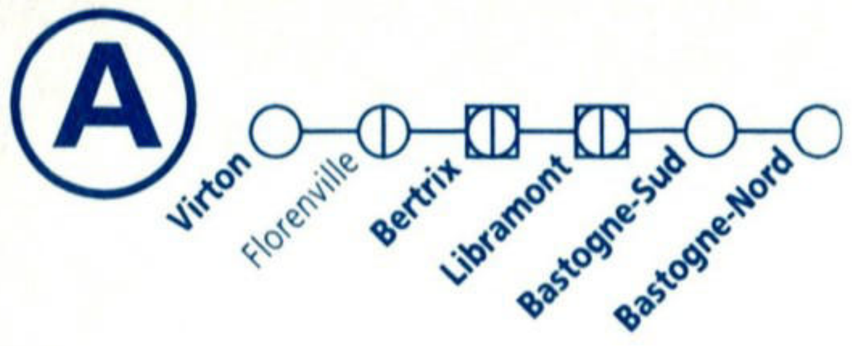

De treinen tussen Bastogne en Libramont zijn voorlopig vervangen door bussen, toegankelijk voor reizigers in het bezit van een geldig vervoerbewijs NMBS.

Les trains entre Bastogne et Libramont sont remplacés, provisoirement par des autobus, qui sont accessibles aux voyageurs, munis d'un titre de transport SNCB.

tab km			L 5975	L 6054	L 5977			P 7696	P 7684	L 6056	P 7698	L 5979	L 6058	L 5981	L 6060	L 5983	L 6062	L 5985	L 6064	P 8696	L 5987	P 8698
			1	1	1			1	1	1	1	1	1	1	1	1	1	1	1	1	1	1
0	**Virton**				6 20				7 17			8 20		10 20		12 20		14 20			16 20	
24	Florenville				6 41				7 38			8 41		10 41		12 41		14 41			16 41	
45	**Bertrix**	○			6 58				7 55			8 58		10 58		12 58		14 58			16 58	
166	*Dinant*									6 43		*7 43*	8 43		10 43		12 43		14 43			
45	**Bertrix**		5 04	6 04	7 00			7 28		8 00	8 28	9 04	10 04	11 04	12 04	13 04	14 04	15 04	16 04	16 36	17 04	17 36
57	**Libramont**	○	5 14	6 14	7 10			7 38		8 10	8 38	9 14	10 14	11 14	12 14	13 14	14 14	15 14	16 14	16 46	17 14	17 46
162	*Namur*	○	*6 20*	*7 20*	*8 20*			*8 50*		*9 20*		*10 20*	*11 20*	*12 20*	*13 20*	*14 20*	*15 20*	*16 20*	*17 20*		*18 20*	
161	*Bruxelles-Brussel* Nord/Noord	○	*7 15*	*8 15*	*9 15*			*9 42*		*10 15*		*11 15*	*12 15*	*13 15*	*14 15*	*15 15*	*16 15*	*17 15*	*18 15*		*19 15*	
161	*Bruxelles-Brussel* Centr.	○	*7 20*	*8 20*	*9 20*			*9 47*		*10 20*		*11 20*	*12 20*	*13 20*	*14 20*	*15 20*	*16 20*	*17 20*	*18 20*		*19 20*	
161	*Bruxelles-Brussel* Midi/Zuid	○	*7 24*	*8 24*	*9 24*			*9 51*		*10 24*		*11 24*	*12 24*	*13 24*	*14 24*	*15 24*	*16 24*	*17 24*	*18 24*		*19 24*	
162	*Arlon*	○	*5 54*	*6 54*	*7 54*			*8 11*		*8 54*	*9 11*	*9 54*		*11 54*		*13 54*		*15 54*	*16 54*		*17 54*	
162	*Luxembourg*	○		*7 14*	*8 14*			*8 33*			*9 33*											
			BUS	BUS	BUS	BUS	BUS				BUS	BUS	BUS	BUS	BUS	BUS	BUS	BUS	BUS	BUS	BUS	BUS
tab km			2	●	●	2													●			
162	*Luxembourg*			*5 27*			*6 27*								*11 27*			*14 27*	*15 27*		*16 27*	
162	*Arlon*			*5 49*			*6 49*				*8 06*		*10 06*		*11 49*		*14 07*	*14 49*	*15 49*	*16 06*	*16 49*	*17 06*
161	*Bruxelles-Brussel* Midi/Zuid										*6 36*	*7 36*	*8 36*	*9 36*		*11 36*	*12 36*			*14 36*		*15 36*
161	*Bruxelles-Brussel* Centr.										*6 40*	*7 40*	*8 40*	*9 40*		*11 40*	*12 40*			*14 40*		*15 40*
161	*Bruxelles-Brussel* Nord/Noord										*6 45*	*7 45*	*8 45*	*9 45*		*11 45*	*12 45*			*14 45*		*15 45*
162	*Namur*										*7 40*	*8 40*	*9 40*	*10 40*		*12 40*	*13 40*			*15 40*		*16 40*
57	**Libramont**		6 14	6 24	7 19	7 19	7 30				8 50	9 50	10 50	11 50	12 30	13 50	14 50	15 30	16 30	16 50	17 30	17 50
86	**Bastogne-Sud**	○	6 51	7 01	7 58	8 09	8 03				9 35	10 23	11 34	12 23	13 15	14 25	15 23	16 07	17 05	17 35	18 15	18 24
87	**Bastogne-Nord**	○	6 56	7 06	8 04	8 14	8 08				9 40	10 28	11 39	12 28	13 20	14 30	15 28		17 11	17 40	18 20	18 29

MARBEHAN

B-Excursion 129

Promenade en calèche en forêt d'Anlier et repas ardennais

tab km			L 6066	L 5989	L 6068	L 5991	L 5992		
			1	1	1	1	1		
0	**Virton**			18 20		20 20	21 20		
24	Florenville			18 41		20 41	21 41		
45	**Bertrix**	○		18 58		20 58	21 58		
166	*Dinant*		16 43		18 43		*20 43*		
45	**Bertrix**		18 04	19 04	20 04	21 04	22 04		
57	**Libramont**	○	18 14	19 14	20 14	21 14	22 14		
162	*Namur*	○	*19 20*	*20 20*	*21 20*	*22 20*	*23 20*		
161	*Bruxelles-Brussel*	*Nord/Noord* ○	*20 15*	*21 15*	*22 15*	*23 15*			
161		*Centr.* ○	*20 20*	*21 20*	*22 20*	*23 20*			
161		*Midi/Zuid* ○	*20 24*	*21 24*	*22 24*	*23 24*			
162	*Arlon*	○	*18 54*	*19 54*		*21 54*			
162	*Luxembourg*	○							

tab km			BUS	BUS	BUS				
162	*Luxembourg*		*17 27*						
162	*Arlon*		*17 49*		*20 06*				
161	*Bruxelles-Brussel*	*Midi/Zuid*		*17 36*	*18 36*				
161		*Centr.*		*17 40*	*18 40*				
161		*Nord/Noord*		*17 45*	*18 45*				
162	*Namur*			*18 40*	*19 40*				
57	**Libramont**		18 30	19 50	20 50				
86	**Bastogne-Sud**	○	19 15	20 25	21 23				
87	**Bastogne-Nord**	○	19 20	20 30	21 28				

1 Enkel tweede klas.
2 Rijdt enkel tijdens de schoolvakantie.

1 Uniquement deuxième classe.
2 Circule uniquement pendant les vacances scolaires.

B-Excursions plus de 100 attractions - train compris

166

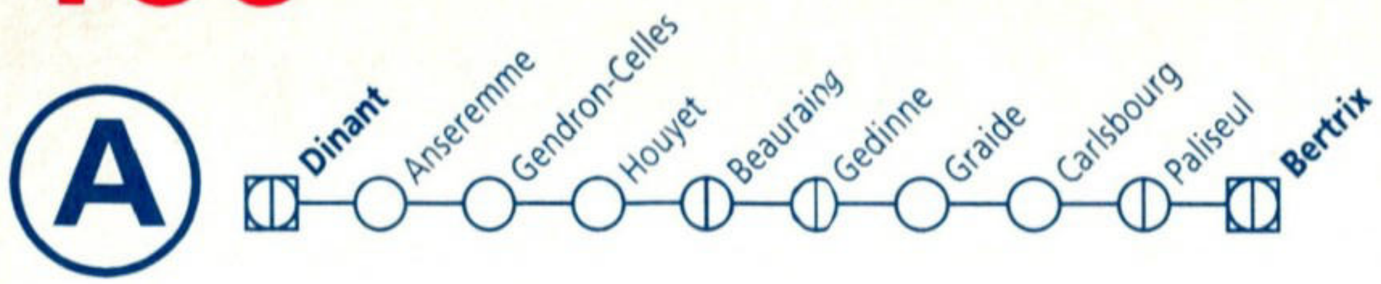

tab km			L 5956	L 6056	P 7683	L 6058	T 6945	T 6946	L 6060	T 6947	T 6948	L 6062	L 6064	L 6066	P 8683	P 8680	L 6068	L 6070	L 6071
			1	1	1	1	3 4	3 4	1	3 4	3 4	1	1	1	1		1	1	1
161	Bruxelles-Brussel	*Midi/Zuid*			*6 06*	*7 05*	*7 05*				*10 06*	*11 06*	*13 06*	*15 06*			*17 06*	*19 06*	*20 06*
161		*Centr.*			*6 10*	*7 09*	*7 09*				*10 10*	*11 10*	*13 10*	*15 10*			*17 10*	*19 10*	*20 10*
161		*Nord/Noord*			*6 15*	*7 15*	*7 15*				*10 15*	*11 15*	*13 15*	*15 15*			*17 15*	*19 15*	*20 15*
161		*Schuman*			*6 23*	*7 23*	*7 23*				*10 23*	*11 23*	*13 23*	*15 23*			*17 23*	*19 23*	*20 23*
161		*Q.L./L.W.*			*6 27*	*7 27*	*7 27*				*10 27*	*11 27*	*13 27*	*15 27*			*17 27*	*19 27*	*20 27*
154	*Namur*			*6 10*	*7 10*	*8 10*	8 35	*9 10*	*10 10*	*10 10*	*11 10*	*12 10*	*14 10*	*16 10*	*16 40*	17 40	*18 10*	*20 10*	*21 10*
0	**Dinant**			6 43	7 43	8 43	9 00	9 51	10 43	10 51	11 51	12 43	14 43	16 43	17 16	18 15	18 43	20 43	21 43
3	Anseremme			6 48	7 49	8 49	9 08	9 59	10 49	10 59	11 59	12 49	14 49	16 49	17 22	18 22	18 49	20 49	21 49
10	Gendron-Celles			6 55	7 56	8 56	9 15	10 06	10 56	11 06	12 06	12 56	14 56	16 56	17 29	18 29	18 56	20 56	21 56
15	Houyet			7 00	8 01	9 01	9 20	10 11	11 01	11 11	12 11	13 01	15 01	17 01	17 35	18 35	19 01	21 01	22 01
24	Beauraing			7 08	8 10	9 10			11 10			13 10	15 10	17 10	17 43	18 44	19 10	21 10	22 10
46	Gedinne		6 28	7 28	8 30	9 30			11 30			13 30	15 30	17 30	18 03	19 05	19 30	21 30	22 30
53	Graide		6 35	7 35	8 37	9 37			11 37			13 37	15 37	17 37	18 10	19 12	19 37	21 37	22 37
58	Carlsbourg		6 40	7 40	8 42	9 42			11 42			13 42	15 42	17 42	18 15	19 17	19 42	21 42	22 42
60	Paliseul		6 43	7 43	8 45	9 45			11 45			13 45	15 45	17 45	18 18	19 21	19 45	21 45	22 45
72	**Bertrix**	○	2 6 56	2 7 56	8 58	2 9 58			2 11 58			2 13 58	2 15 58	2 17 58	18 31	19 34	2 19 58	21 58	22 58
165	*Libramont*	○	*7 10*	8 10	*9 14*	10 14			12 14			14 14	16 14	18 14			20 14	*22 14*	
165	*Virton*	○	7 40	*8 40*		*10 40*			*12 40*			*14 40*	*16 40*	*18 40*			*20 40*	*22 40*	

1 Enkel tweede klas.
2 Zie verder tabel 165.
3 Rijdt ook op 14 mei 99.
4 Rijdt van 24 mei tot 26 sept 98.

1 Uniquement deuxième classe.
2 Voir tableau 165.
3 Circule aussi le 14 mai 99.
4 Circule du 24 mai au 26 sept 98.

DINANT

Railbikes van de Molignée

B-Dagtrip 102*

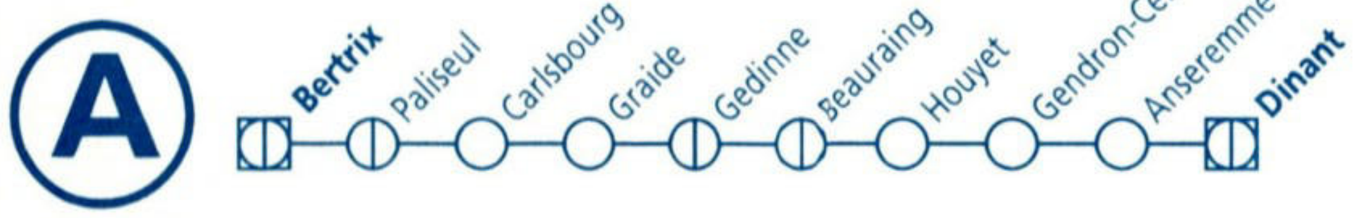

tab km			L 6076	P 7680	P 7681	L 6078	L 6080	L 6082	L 6084	L 6086	P 8681	L 6088	L 6090	L 6091
			1		1	1	1	1	1	1	1	1	1	1
165	*Virton*					*6 20*	*8 20*	*10 20*	*12 20*	*14 20*		*16 20*	*18 20*	
165	*Libramont*				*5 46*	6 46	8 46	10 46	12 46	14 46		16 50	18 46	*19 46*
0	**Bertrix**		5 02	5 27	6 02	7 02	9 02	11 02	13 02	15 02	15 59	17 04	19 02	20 02
12	Paliseul		5 15	5 40	6 15	7 15	9 15	11 15	13 15	15 15	16 12	17 17	19 15	20 15
14	Carlsbourg		5 18	5 44	6 18	7 18	9 18	11 18	13 18	15 18	16 15	17 20	19 18	20 18
19	Graide		5 23	5 49	6 23	7 23	9 23	11 23	13 23	15 23	16 20	17 25	19 23	20 23
26	Gedinne		5 31	5 56	6 31	7 31	9 31	11 31	13 31	15 31	16 27	17 32	19 31	20 31
48	Beauraing		5 51	6 17	6 51	7 51	9 51	11 51	13 51	15 51	16 46	17 51	19 51	20 51
57	Houyet		5 59	6 26	6 59	7 59	9 59	11 59	13 59	15 59	16 54	17 59	19 59	20 59
62	Gendron-Celles		6 04	6 32	7 04	8 04	10 04	12 04	14 04	16 04	16 59	18 04	20 04	21 04
69	Anseremme		6 11	6 39	7 11	8 11	10 11	12 11	14 11	16 11	17 06	18 11	20 11	21 11
72	**Dinant**	○	6 17	2 6 46	7 17	8 17	10 17	12 17	14 17	16 17	17 12	18 17	20 17	21 17
154	*Namur*	○	*6 50*	7 20	*7 50*	*8 50*	*10 50*	*12 50*	*14 50*	*16 50*	*17 50*	*18 50*	*20 50*	*21 50*
161	*Bruxelles-Brussel* *Q.L./L.W.*	○	*7 33*		*8 33*	*9 33*	*11 33*	*13 33*	*15 33*		*18 33*	*19 33*	*21 33*	*22 33*
161	*Schuman*	○	*7 37*		*8 37*	*9 37*	*11 37*	*13 37*	*15 37*		*18 37*	*19 37*	*21 37*	*22 37*
161	*Nord/Noord*	○	*7 45*		*8 45*	*9 45*	*11 45*	*13 45*	*15 45*		*18 45*	*19 45*	*21 45*	*22 45*
161	*Centr.*	○	*7 50*		*8 50*	*9 50*	*11 50*	*13 50*	*15 50*		*18 50*	*19 50*	*21 50*	*22 50*
161	*Midi/Zuid*	○	*7 54*		*8 54*	*9 54*	*11 54*	*13 54*	*15 54*		*18 54*	*19 54*	*21 54*	*22 54*

1 Enkel tweede klas.

2 Zie verder tabel 154.

1 Uniquement deuxième classe.

2 Voir tableau 154.

HOUYET

Descente de la Lesse en kayak

B-Excursions 134-135

EEN DAG AAN ZEE / IN DE ARDENNEN

Het heen- en terugbiljet voor een snipperdag tijdens de schoolvakanties.

Meer informatie ? Raadpleeg snel de algemene inlichtingen vooraan in uw spoorboekje.

UN JOUR A LA MER / EN ARDENNE

L'aller-retour pour un jour d'évasion pendant les vacances scolaires.

Pour en savoir plus, consultez vite les renseignements généraux au début de votre indicateur.

Dienstregeling
van alle treinen

ZATERDAG, ZON- EN FEESTDAGEN

Tableaux horaires
de l'ensemble des trains

SAMEDI, DIMANCHE ET JOURS FERIES

12



tab km		INT 289	L 2755 ⑥	L 2756	IC B 606 ✕ 1	IC B 606 ⑥ 2	L 2757	IC B 607	L 2758	9409 3	IC B 608	L 2759	IC B 609	L 2760	IC B 610	L 2761	IC B 611	L 2762	9425 3	IC B 612	L 2763
25	Brussel-Zuid/Midi	4 55				6 40		7 40		8 28	8 40		9 40		10 40		11 40		12 28	12 40	
25	Bruxelles-Centr.					6 44		7 44			8 44		9 44		10 44		11 44			12 44	
25	Noord/Nord	5 04				6 49		7 49			8 49		9 49		10 49		11 49			12 49	
50a	*Oostende*				*5 52*	*5 52*		*6 54*			*7 54*		*8 54*		*9 54*		*10 54*			*11 54*	
50a	*Brugge*				*6 06*	*6 06*		*7 08*			*8 08*		*9 08*		*10 08*		*11 08*			*12 08*	
59	*Gent-Sint-Pieters*				*6 32*	*6 32*		*7 32*			*8 32*		*9 32*		*10 32*		*11 32*			*12 32*	
25	*Antwerpen-Berchem*	5 37	5 41	6 41	*7 19*	7 16	7 41	8 16	8 41	9 06	9 16	9 41	10 16	10 41	11 16	11 41	12 16	12 41	13 06	13 16	13 41
0	**Antwerpen-Centraal**				7 26	7 26		8 26			9 26		10 26		11 26		12 26			13 26	
3	Antwerpen-Oost		5 44	6 44			7 44		8 44			9 44		10 44		11 44		12 44			13 44
6	Antwerpen-Dam		5 48	6 48			7 48		8 48			9 48		10 48		11 48		12 48			13 48
9	Luchtbal		5 51	6 51			7 51		8 51			9 51		10 51		11 51		12 51			13 51
10	Antwerpen-Noorderdokken		5 53	6 53			7 53		8 53			9 53		10 53		11 53		12 53			13 53
12	Ekeren		5 56	6 56			7 56		8 56			9 56		10 56		11 56		12 56			13 56
13	Sint-Mariaburg		5 58	6 58			7 58		8 58			9 58		10 58		11 58		12 58			13 58
15	Kapellen		6 00	7 00			8 00		9 00			10 00		11 00		12 00		13 00			14 00
21	Heide		6 05	7 05			8 05		9 05			10 05		11 05		12 05		13 05			14 05
23	Kijkuit		6 08	7 08			8 08		9 08			10 08		11 08		12 08		13 08			14 08
24	Kalmthout		6 10	7 10			8 10		9 10			10 10		11 10		12 10		13 10			14 10
29	Wildert		6 14	7 14			8 14		9 14			10 14		11 14		12 14		13 14			14 14
33	Essen ○		6 18	7 18			8 18		9 18			10 18		11 18		12 18		13 18			14 18
	Roosendaal ○	6 04		7 26	7 53	7 53	8 26	8 53	9 26		9 53	10 26	10 53	11 26	11 53	12 26	12 53	13 26		13 53	14 26
	Dordrecht ○				8 23	8 23		9 23			10 23		11 23		12 23		13 23			14 23	
	Rotterdam-C.S. ○	7 09			8 39	8 39		9 39		10 09	10 39		11 39		12 39		13 39		14 09	14 39	
	Den Haag-H.S. ○	7 28			8 58	8 58		9 58		10 28	10 58		11 58		12 58		13 58		14 28	14 58	
	Schiphol ○	7 52			9 22	9 22		10 22		10 52	11 22		12 22		13 22		14 22		14 52	15 22	
	Amsterdam-C.S. ○	8 09			9 40	9 40		10 40		11 08	11 40		12 40		13 40		14 40		15 08	15 40	

ANTWERPEN

Zoo

B-Dagtrip 101*

tab km		IC B 613	L 2764	IC B 614	L 2765	IC B 615	L 2766	IC B 616	L 2767	9345	IC B 617	L 2768	9449	IC B 618	L 2769	T 6955	IC B 619	L 2770	9457	IC B 620	T 6756
										3			3 4			5 ☼			3		6 ☼
25	Brussel-Bruxelles Zuid/Midi	**13 40**		**14 40**		**15 40**		**16 40**		**17 28**	**17 40**		**18 28**	**18 40**			**19 40**		**20 28**	**20 40**	
25	Brussel-Bruxelles Centr.	**13 44**		**14 44**		**15 44**		**16 44**			**17 44**			**18 44**			**19 44**			**20 44**	
25	Brussel-Bruxelles Noord/Nord	**13 49**		**14 49**		**15 49**		**16 49**			**17 49**			**18 49**			**19 49**			**20 49**	
50a	*Oostende*	*12 54*		*13 54*		*14 54*		*15 54*			*16 54*						*18 54*			*19 54*	
50a	*Brugge*	*13 08*		*14 08*		*15 08*		*16 08*			*17 08*						*19 08*			*20 08*	20 12
59	*Gent-Sint-Pieters*	*13 32*		*14 32*		*15 32*		*16 32*			*17 32*			*18 32*		19 29	*19 32*			*20 32*	20 36
25	*Antwerpen-Berchem*	**14 16**	14 41	**15 16**	15 41	**16 16**	16 41	**17 16**	17 41	**18 06**	**18 16**	18 41	**19 06**	**19 16**	19 41	20 12	**20 16**	20 41	**21 06**	**21 16**	21 31
0	**Antwerpen-Centraal**	**14 26**		**15 26**		**16 26**		**17 26**			**18 26**			**19 26**			**20 26**			**21 26**	
3	Antwerpen-Oost		14 44		15 44		16 44		17 44			18 44			19 44			20 44			
6	Antwerpen-Dam		14 48		15 48		16 48		17 48			18 48			19 48			20 48			
9	Luchtbal		14 51		15 51		16 51		17 51			18 51			19 51			20 51			
10	Antwerpen-Noorderdokken		14 53		15 53		16 53		17 53			18 53			19 53			20 53			
12	Ekeren		14 56		15 56		16 56		17 56			18 56			19 56			20 56			
13	Sint-Mariaburg		14 58		15 58		16 58		17 58			18 58			19 58			20 58			
15	Kapellen		15 00		16 00		17 00		18 00			19 00			20 00	20 26		21 00			21 45
21	Heide		15 05		16 05		17 05		18 05			19 05			20 05	20 30		21 05			21 50
23	Kijkuit		15 08		16 08		17 08		18 08			19 08			20 08			21 08			
24	Kalmthout		15 10		16 10		17 10		18 10			19 10			20 10	20 34		21 10			21 55
29	Wildert		15 14		16 14		17 14		18 14			19 14			20 14			21 14			
33	Essen ○		15 18		16 18		17 18		18 18			19 18			20 18	20 40		21 18			22 01
	Roosendaal ○	**14 53**	15 26	**15 53**	16 26	**16 53**	17 26	**17 53**	18 26		**18 53**	19 26		**19 53**	20 26		**20 53**	21 26		**21 53**	
	Dordrecht ○	**15 23**		**16 23**		**17 23**		**18 23**			**19 23**			**20 23**			**21 23**			**22 23**	
	Rotterdam-C.S. ○	**15 39**		**16 39**		**17 39**		**18 39**		**19 09**	**19 39**		**20 09**	**20 39**			**21 39**		**22 09**	**22 39**	
	Den Haag-H.S. ○	**15 58**		**16 58**		**17 58**		**18 58**		**19 28**	**19 58**		**20 28**	**20 58**			**21 58**		**22 28**	**22 58**	
	Schiphol ○	**16 22**		**17 22**		**18 22**		**19 22**		**19 52**	**20 22**		**20 52**	**21 22**			**22 22**		**22 52**	**23 22**	
	Amsterdam-C.S. ○	**16 40**		**17 40**		**18 40**		**19 40**		**20 08**	**20 40**		**21 08**	**21 40**			**22 40**		**23 08**	**23 40**	

1 Rijdt niet op 21 juli, 15 aug, 1 en 11 nov 98, 1 en 13 mei 99.
2 Rijdt niet op 26 dec 98. Rijdt ook op 21 juli, 15 aug, 1 en 11 nov 98, 1 en 13 mei 99.
3 Thalys vervoerbewijs verplicht.
4 Rijdt van 2 juli tot 30 aug 98. Rijdt niet op 21 juli 98.
5 Herkomst De Panne 18 28.
6 Herkomst Blankenberge 20 00.

1 Ne circule pas les 21 juill, 15 août, 1 et 11 nov 98, 1 et 13 mai 99.
2 Ne circule pas le 26 déc 98. Circule également les 21 juill, 15 août, 1 et 11 nov 98, 1 et 13 mai 99.
3 Billet Thalys obligatoire.
4 Circule du 2 juill au 30 août 98. Ne circule pas le 21 juill 98.
5 Origine La Panne 18 28.
6 Origine Blankenberge 20 00.

GOLDEN RAILPASS **Op reislust staat geen leeftijd.**

12



tab km			L 2771	IC B 621	L 2772	IC B 622	L 2773		
25	*Brussel-Zuid/Midi*			**21 40**		**22 40**			
25	*Bruxelles-Centr.*			**21 44**		**22 44**			
25	*Noord/Nord*			**21 49**		**22 49**			
50a	*Oostende*			*20 54*		*21 54*			
50a	*Brugge*			*21 08*		*22 08*			
59	*Gent-Sint-Pieters*			*21 32*		*22 32*			
25	*Antwerpen-Berchem*		21 41	**22 16**	22 41	**23 16**	23 41		
0	**Antwerpen-Centraal**			**22 26**		**23 26**			
3	Antwerpen-Oost		21 44	| |	22 44	| |	23 44		
6	Antwerpen-Dam		21 48	| |	22 48	| |	23 48		
9	Luchtbal		21 51	| |	22 51	| |	23 51		
10	Antwerpen-Noorderdokken		21 53	| |	22 53	| |	23 53		
12	Ekeren		21 56	| |	22 56	| |	23 56		
13	Sint-Mariaburg		21 58	| |	22 58	| |	23 58		
15	Kapellen		22 00	| |	23 00	| |	0 00		
21	Heide		22 05	| |	23 05	| |	0 05		
23	Kijkuit		22 08	| |	23 08	| |	0 08		
24	Kalmthout		22 10	| |	23 10	| |	0 10		
29	Wildert		22 14	| |	23 14	| |	0 14		
33	Essen	○	22 18	| |	23 18	| |	0 18		
	Roosendaal	○	22 26	**22 53**		**23 53**			
	Dordrecht	○		**23 23**		**0 23**			
	Rotterdam-C.S.	○		**23 39**		**0 39**			
	Den Haag-H.S.	○		**23 58**					
	Schiphol	○		**0 22**					
	Amsterdam-C.S.	○		**0 40**					

ANVERS

Zoo d'Anvers

B-Excursion 101*

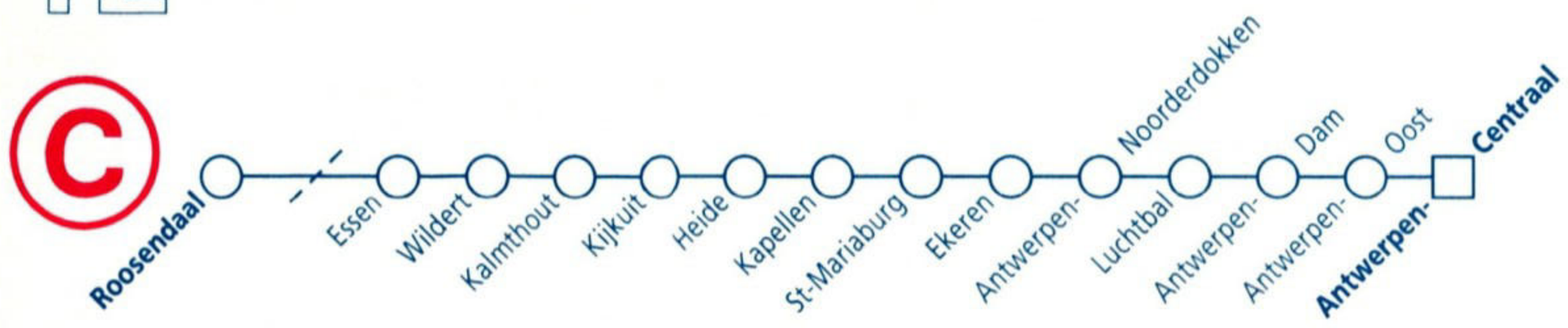

tab km		L 2777	IC B 628 † 1	IC B 628 ⑥ 3	L 2778	IC B 629	T 6905 4 ☼	L 2779	T 6706 6 ☼	IC B 630	9320 8	L 2780	IC B 631	9324 8 10	L 2781	IC B 632	9328 8	L 2782	IC B 633	L 2783	IC B 634
	Amsterdam-C.S.			**5 18**		**6 24**				**7 24**	**7 54**		**8 24**	**8 54**		**9 24**	**9 54**		**10 24**		**11 24**
	Schiphol			**5 37**		**6 40**				**7 40**	**8 10**		**8 40**	**9 10**		**9 40**	**10 10**		**10 40**		**11 40**
	Den Haag-H.S.			**6 06**		**7 06**				**8 06**	**8 36**		**9 06**	**9 36**		**10 06**	**10 36**		**11 06**		**12 06**
	Rotterdam-C.S.		**6 18**	**6 24**		**7 24**				**8 24**	**8 54**		**9 24**	**9 54**		**10 24**	**10 54**		**11 24**		**12 24**
	Dordrecht		**6 39**	**6 39**		**7 39**				**8 39**			**9 39**			**10 39**			**11 39**		**12 39**
	Roosendaal		**7 07**	**7 07**	7 34	**8 07**		8 34		**9 07**		9 34	**10 07**		10 34	**11 07**		11 34	**12 07**	12 34	**13 07**
0	Essen	6 42			7 42		8 24	8 42	8 53			9 42			10 42			11 42		12 42	
4	Wildert	6 46			7 46		|	8 46	|		9 46			10 46			11 46		12 46	
9	Kalmthout	6 50			7 50		8 31	8 50	8 59			9 50			10 50			11 50		12 50	
10	Kijkuit	6 52			7 52		|	8 52	|		9 52			10 52			11 52		12 52	
12	Heide	6 55			7 55		8 35	8 55	9 04			9 55			10 55			11 55		12 55	
18	Kapellen	7 00			8 00		8 41	9 00	9 10			10 00			11 00			12 00		13 00	
20	Sint-Mariaburg	7 02			8 02		|	9 02	|		10 02			11 02			12 02		13 02	
21	Ekeren	7 04			8 04		|	9 04	|		10 04			11 04			12 04		13 04	
23	Antwerpen-Noorderdokken	7 07			8 07		|	9 07	|		10 07			11 07			12 07		13 07	
24	Luchtbal	7 09			8 09		|	9 09	|		10 09			11 09			12 09		13 09	
27	Antwerpen-Dam	7 12			8 12		|	9 12	|		10 12			11 12			12 12		13 12	
30	Antwerpen-Oost	7 16			8 16		5 |	9 16	7 |		9 |	10 16		9 |	11 16		9 |	12 16		13 16	
33	**Antwerpen-Centraal** ○		2 **7 34**	2 **7 34**		2 **8 34**				2 **9 34**			2 **10 34**			2 **11 34**			2 **12 34**		2 **13 34**
25	*Antwerpen-Berchem* ○	7 19	**7 44**	**7 44**	8 19	**8 44**	8 53	9 19	9 26	**9 44**	**9 54**	10 19	**10 44**	**10 54**	11 19	**11 44**	**11 54**	12 19	**12 44**	13 19	**13 44**
59	*Gent-Sint-Pieters* ○		*8 28*	*8 28*		*9 28*	9 37		10 17	*10 28*			*11 28*			*12 28*			*13 28*		*14 28*
50a	*Brugge* ○		*8 52*	*8 52*					10 40	*10 52*			*11 52*			*12 52*			*13 52*		*14 52*
50a	*Oostende* ○		*9 06*	*9 06*						*11 06*			*12 06*			*13 06*			*14 06*		*15 06*
25	*Brussel-Noord/Nord* ○		**8 11**	**8 11**		**9 11**				**10 11**			**11 11**			**12 11**			**13 11**		**14 11**
25	*Brussel-Centr.* ○		**8 16**	**8 16**		**9 16**				**10 16**			**11 16**			**12 16**			**13 16**		**14 16**
25	*Bruxelles-Zuid/Midi* ○		**8 20**	**8 20**		**9 20**				**10 20**	**10 32**		**11 20**	**11 32**		**12 20**	**12 32**		**13 20**		**14 20**

1 Rijdt niet op 21 juli, 15 aug, 1 en 11 nov 98, 1 en 13 mei 99.
2 Zie verder tabel 25.
3 Rijdt niet op 26 dec 98.
Rijdt ook op 21 juli, 15 aug, 1 en 11 nov 98, 1 en 13 mei 99.
4 Bestemming De Panne 10 37.
5 Zie verder tabellen 59, 75, 73.
6 Bestemming Blankenberge 10 52.
7 Zie verder tabellen 59, 50a.
8 Thalys vervoerbewijs verplicht.
9 Zie verder tabellen 25, 96.
10 Rijdt van 3 juli tot 31 aug 98.
Rijdt niet op 21 juli 98.

1 Ne circule pas les 21 juill, 15 août, 1 et 11 nov 98, 1 et 13 mai 99.
2 Voir tableau 25.
3 Ne circule pas le 26 déc 98.
Circule également les 21 juill, 15 août, 1 et 11 nov 98, 1 et 13 mai 99.
4 Destination La Panne 10 37.
5 Voir tableaux 59, 75, 73.
6 Destination Blankenberge 10 52.
7 Voir tableaux 59, 50a.
8 Billet Thalys obligatoire.
9 Voir tableaux 25, 96.
10 Circule du 3 juill au 31 août 98.
Ne circule pas le 21 juill 98.

12



tab km		L 2784	IC B 635	L 2785	IC B 636	9344	L 2786	IC B 637	L 2787	IC B 638	L 2788	IC B 639	L 2789	IC B 640	9360	L 2790	IC B 641	L 2791	IC B 642	L 2792	IC B 643
	Amsterdam-C.S.		**12 24**		**13 24**	**13 54**		**14 24**		**15 24**		**16 24**		**17 24**	**17 54**		**18 24**		**19 24**		**20 24**
	Schiphol		**12 40**		**13 40**	**14 10**		**14 40**		**15 40**		**16 40**		**17 40**	**18 10**		**18 40**		**19 40**		**20 40**
	Den Haag-H.S.		**13 06**		**14 06**	**14 36**		**15 06**		**16 06**		**17 06**		**18 06**	**18 36**		**19 06**		**20 06**		**21 06**
	Rotterdam-C.S.		**13 24**		**14 24**	**14 54**		**15 24**		**16 24**		**17 24**		**18 24**	**18 54**		**19 24**		**20 24**		**21 24**
	Dordrecht		**13 39**		**14 39**			**15 39**		**16 39**		**17 39**		**18 39**			**19 39**		**20 39**		**21 39**
	Roosendaal	13 34	**14 07**	14 34	**15 07**		15 34	**16 07**	16 34	**17 07**	17 34	**18 07**	18 34	**19 07**		19 34	**20 07**	20 34	**21 07**	21 34	**22 07**
0	Essen	13 42		14 42			15 42		16 42		17 42		18 42			19 42		20 42		21 42	
4	Wildert	13 46		14 46			15 46		16 46		17 46		18 46			19 46		20 46		21 46	
9	Kalmthout	13 50		14 50			15 50		16 50		17 50		18 50			19 50		20 50		21 50	
10	Kijkuit	13 52		14 52			15 52		16 52		17 52		18 52			19 52		20 52		21 52	
12	Heide	13 55		14 55			15 55		16 55		17 55		18 55			19 55		20 55		21 55	
18	Kapellen	14 00		15 00			16 00		17 00		18 00		19 00			20 00		21 00		22 00	
20	Sint-Mariaburg	14 02		15 02			16 02		17 02		18 02		19 02			20 02		21 02		22 02	
21	Ekeren	14 04		15 04			16 04		17 04		18 04		19 04			20 04		21 04		22 04	
23	Antwerpen-Noorderdokken	14 07		15 07			16 07		17 07		18 07		19 07			20 07		21 07		22 07	
24	Luchtbal	14 09		15 09			16 09		17 09		18 09		19 09			20 09		21 09		22 09	
27	Antwerpen-Dam	14 12		15 12			16 12		17 12		18 12		19 12			20 12		21 12		22 12	
30	Antwerpen-Oost	14 16		15 16			16 16		17 16		18 16		19 16			20 16		21 16		22 16	
33	**Antwerpen-Centraal** ○		**14 34**		**15 34**			**16 34**		**17 34**		**18 34**		**19 34**			**20 34**		**21 34**		**22 34**
25	*Antwerpen-Berchem* ○	14 19	**14 44**	15 19	**15 44**	**15 54**	16 19	**16 44**	17 19	**17 44**	18 19	**18 44**	19 19	**19 44**	**19 54**	20 19	**20 44**	21 19	**21 44**	22 19	**22 44**
59	*Gent-Sint-Pieters* ○		*15 28*		*16 28*			*17 28*		*18 28*		*19 28*		*20 28*			*21 28*		*22 28*		
50a	*Brugge* ○		*15 52*		*16 52*			*17 52*		*18 52*		*19 52*		*20 52*			*21 52*		*22 52*		
50a	*Oostende* ○		*16 06*		*17 06*			*18 06*		*19 06*		*20 06*		*21 06*			*22 06*		*23 06*		
25	*Brussel-Noord/Nord* ○		**15 11**		**16 11**			**17 11**		**18 11**		**19 11**		**20 11**			**21 11**		**22 11**		**23 11**
25	*Bruxelles-Centr.* ○		**15 16**		**16 16**			**17 16**		**18 16**		**19 16**		**20 16**			**21 16**		**22 16**		**23 16**
25	*Zuid/Midi* ○		**15 20**		**16 20**	**16 32**		**17 20**		**18 20**		**19 20**		**20 20**	**20 32**		**21 20**		**22 20**		**23 20**

ANTWERPEN

Zoo + Boottocht op de Schelde

B-Dagtrip 105

tab km			L 2793	IC B 644	INT 288				
	Amsterdam-C.S.			**21 24**	**22 24**				
	Schiphol			**21 40**	**22 40**				
	Den Haag-H.S.			**22 06**	**23 06**				
	Rotterdam-C.S.			**22 24**	**23 24**				
	Dordrecht			**22 39**					
	Roosendaal		22 34	**23 07**	**0 18**				
0	Essen		22 42						
4	Wildert		22 46						
9	Kalmthout		22 50						
10	Kijkuit		22 52						
12	Heide		22 55						
18	Kapellen		23 00						
20	Sint-Mariaburg		23 02						
21	Ekeren		23 04						
23	Antwerpen-Noorderdokken		23 07						
24	Luchtbal		23 09						
27	Antwerpen-Dam		23 12						
30	Antwerpen-Oost		23 16		[3]				
33	**Antwerpen-Centraal**	○		**23 34**					
25	*Antwerpen-Berchem*	○	23 19		**0 45**				
59	*Gent-Sint-Pieters*	○							
50a	*Brugge*	○							
50a	*Oostende*	○							
25	*Brussel-Bruxelles* Noord/Nord	○			**1 18**				
25	*Brussel-Bruxelles* Centr.	○							
25	*Brussel-Bruxelles* Zuid/Midi	○			**1 26**				

[1] Zie verder tabel 25.
[2] Thalys vervoerbewijs verplicht.
[3] Zie verder tabellen 25, 96.

[1] Voir tableau 25.
[2] Billet Thalys obligatoire.
[3] Voir tableaux 25, 96.

ANTWERPEN/BERCHEM - ST NIKLAAS - LOKEREN → BLANKENBERGE

alle dagen tijdens de toeristische periode

15

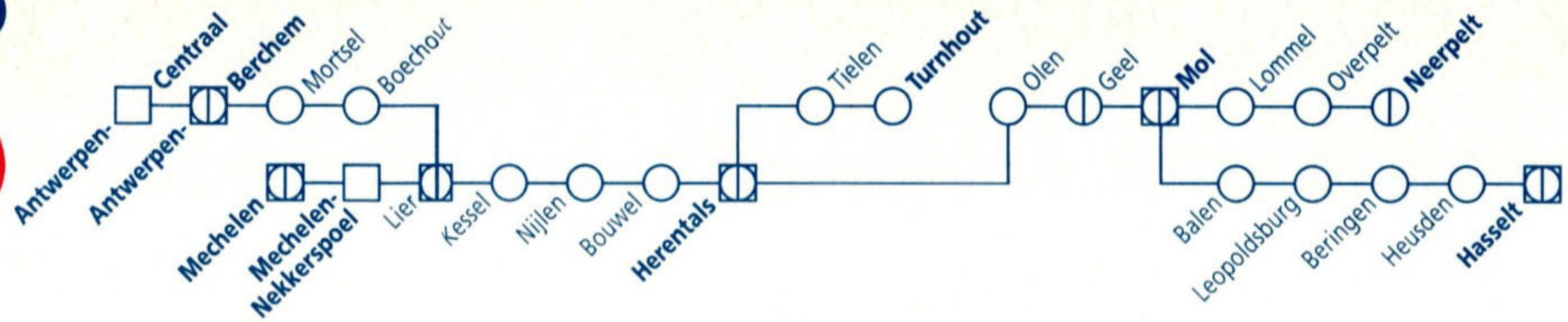

tab km		IR e 3206	L 3057	IR c 2906	L 2856	IR g 3406	IR e 3207	IR c 2907	L 2857	IR g 3407	IR e 3208	L 3059	IR c 2908	L 2858	IR g 3408	IR e 3209	IR c 2909	L 2859	IR g 3409	IR e 3210	L 3061
53	*Gent-Sint-Pieters*																				
25	*Brussel-Zuid/Midi*																				
25	*Brussel-Centr.*																				
25	*Brussel-Noord/Nord*																				
0	**Mechelen**																				
2	**Mechelen-Nekkerspoel**																				
18	**Lier** ○																				
0	**Antwerpen-Centraal**	6 19		6 36		6 50	7 19	7 36		7 50	8 19		8 36		8 50	9 19	9 36		9 50	10 19	
3	**Antwerpen-Berchem**	6 23		6 41	6 48	6 55	7 23	7 41	7 48	7 55	8 23		8 41	8 48	8 55	9 23	9 41	9 48	9 55	10 23	
5	Mortsel	|		|	6 51	|	|	|	7 51	|	|		|	8 51	|	|	9 51	|	|
9	Boechout	|		|	6 55	|	|	|	7 55	|	|		|	8 55	|	|	9 55	|	|
15	**Lier** ○	6 33		[1] 6 51	[2] 7 00	7 05	7 33	[3] 7 51	[2] 8 00	8 05	8 33		[1] 8 51	[2] 9 00	9 05	9 33	[3] 9 51	[2] 10 00	10 05	10 33	
15	**Lier**	6 34				7 07	7 34			8 07	8 34				9 07	9 34			10 07	10 34	
19	Kessel	|				7 12	|			8 12	|			9 12	|		10 12	|	
23	Nijlen	|				7 17	|			8 17	|			9 17	|		10 17	|	
28	Bouwel	|				7 22	|			8 22	|			9 22	|		10 22	|	
34	**Herentals** ○	6 47				7 28	7 47			8 28	8 47				9 28	9 47			10 28	10 47	
34	**Herentals**					7 31				8 31					9 31				10 31		
43	Tielen					7 37				8 37					9 37				10 37		
52	**Turnhout** ○					7 44				8 44					9 44				10 44		
34	**Herentals**	6 48					7 48				8 48					9 48				10 48	
40	Olen	6 53					7 53				8 53					9 53				10 53	
46	Geel	7 00					8 00				9 00					10 00				11 00	
56	**Mol** ○	7 07					8 07				9 07					10 07				11 07	
56	**Mol**	7 08					8 08				9 08					10 08				11 08	
69	Lommel	7 19					8 19				9 19					10 19				11 19	
77	Overpelt	7 26					8 26				9 26					10 26				11 26	
79	**Neerpelt** ○	7 29					8 29				9 29					10 29				11 29	
0	**Mol**		7 10									9 10									11 10
4	Balen		7 15									9 15									11 15
13	Leopoldsburg		7 22									9 22									11 22
18	Beringen		7 26									9 26									11 26
25	Heusden		7 33									9 33									11 33
43	**Hasselt** ○		7 48									9 48									11 48
34	*Tongeren* ○		*8 16*									*10 16*									*12 16*

tab km		IR c 2910	L 2860	IR g 3410	IR e 3211	IR c 2911	L 2861	IR g 3411	IR e 3212	L 3063	IR c 2912	L 2862	IR g 3412	IR e 3213	IR c 2913	L 2863	IR g 3413	IR e 3214	L 3065	IR c 2914	L 2864
53	*Gent-Sint-Pieters*																				
25	*Brussel-Zuid/Midi*																				
25	*Bruxelles-Centr.*																				
25	*Noord/Nord*																				
0	**Mechelen**																				
2	**Mechelen-Nekkerspoel**																				
18	**Lier** ○																				
0	**Antwerpen-Centraal**	**10 36**		**10 50**	**11 19**	**11 36**		**11 50**	**12 19**		**12 36**		**12 50**	**13 19**	**13 36**		**13 50**	**14 19**		**14 36**	
3	**Antwerpen-Berchem**	**10 41**	10 48	**10 55**	**11 23**	**11 41**	11 48	**11 55**	**12 23**		**12 41**	12 48	**12 55**	**13 23**	**13 41**	13 48	**13 55**	**14 23**		**14 41**	14 48
5	Mortsel	|	10 51	|	|	|	11 51	|	|		|	12 51	|	|	13 51	|	|		14 51
9	Boechout	|	10 55	|	|	|	11 55	|	|		|	12 55	|	|	13 55	|	|		14 55
15	**Lier** ○	[1] **10 51**	[2] 11 00	**11 05**	**11 33**	[3] **11 51**	[2] 12 00	**12 05**	**12 33**		[1] **12 51**	[2] 13 00	**13 05**	**13 33**	[3] **13 51**	[2] 14 00	**14 05**	**14 33**		[1] **14 51**	[2] 15 00
15	**Lier**			**11 07**	**11 34**			**12 07**	**12 34**				**13 07**	**13 34**			**14 07**	**14 34**			
19	Kessel			**11 12**	|			**12 12**	|				**13 12**	|			**14 12**	|			
23	Nijlen			**11 17**	|			**12 17**	|				**13 17**	|			**14 17**	|			
28	Bouwel			**11 22**	|			**12 22**	|				**13 22**	|			**14 22**	|			
34	**Herentals** ○			**11 28**	**11 47**			**12 28**	**12 47**				**13 28**	**13 47**			**14 28**	**14 47**			
34	**Herentals**			**11 31**				**12 31**					**13 31**				**14 31**				
43	Tielen			**11 37**				**12 37**					**13 37**				**14 37**				
52	**Turnhout** ○			**11 44**				**12 44**					**13 44**				**14 44**				
34	**Herentals**				**11 48**				**12 48**					**13 48**				**14 48**			
40	Olen				**11 53**				**12 53**					**13 53**				**14 53**			
46	Geel				**12 00**				**13 00**					**14 00**				**15 00**			
56	**Mol** ○				**12 07**				**13 07**					**14 07**				**15 07**			
56	**Mol**				**12 08**				**13 08**					**14 08**				**15 08**			
69	Lommel				**12 19**				**13 19**					**14 19**				**15 19**			
77	Overpelt				**12 26**				**13 26**					**14 26**				**15 26**			
79	**Neerpelt** ○				**12 29**				**13 29**					**14 29**				**15 29**			
0	**Mol**									13 10									15 10		
4	Balen									13 15									15 15		
13	Leopoldsburg									13 22									15 22		
18	Beringen									13 26									15 26		
25	Heusden									13 33									15 33		
43	**Hasselt** ○									13 48									15 48		
34	*Tongeren* ○									*14 16*									*16 16*		

[1] Zie verder tabellen 16, 35, 34.
[2] Zie verder tabellen 16, 35.
[3] Zie verder tabellen 16, 35, 34, 40.

[1] Voir tableaux 16, 35, 34.
[2] Voir tableaux 16, 35.
[3] Voir tableaux 16, 35, 34, 40.

15

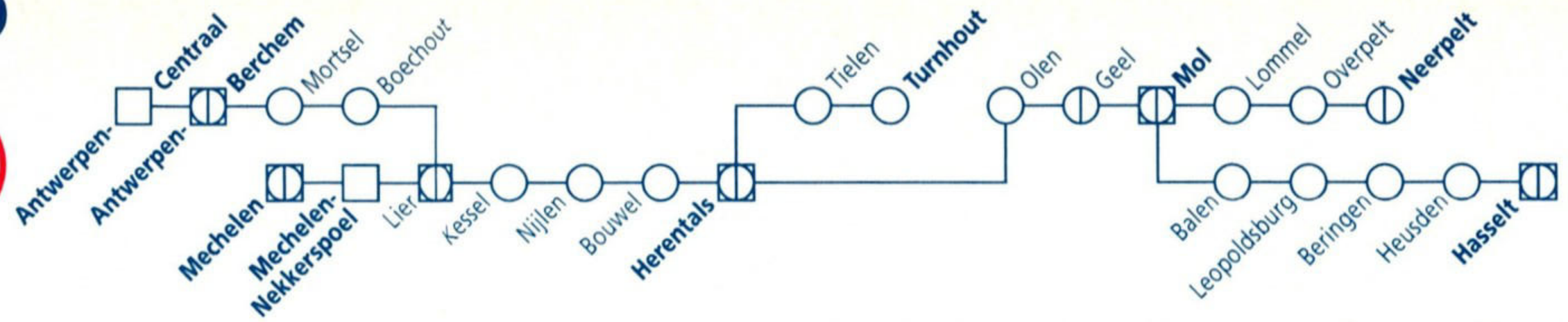

15

tab km		IR g 3414	IR e 3215	IR c 2915	L 2865	IR g 3415	IR e 3216	L 3067	IR c 2916	L 2866	IR g 3416	IR e 3217	IR c 2917	L 2867	IR g 3417	IR e 3218	L 3069	IR c 2918	L 2868	IR g 3418	IR e 3219
53	*Gent-Sint-Pieters*																				
25	*Brussel-Bruxelles* *Zuid/Midi*																				
25	*Brussel-Bruxelles* *Centr.*																				
25	*Brussel-Bruxelles* *Noord/Nord*																				
0	**Mechelen**																				
2	**Mechelen-Nekkerspoel**																				
18	**Lier** ○																				
0	**Antwerpen-Centraal**	**14 50**	**15 19**	**15 36**		**15 50**	**16 19**		**16 36**		**16 50**	**17 19**	**17 36**		**17 50**	**18 19**		**18 36**		**18 50**	**19 19**
3	**Antwerpen-Berchem**	**14 55**	**15 23**	**15 41**	15 48	**15 55**	**16 23**		**16 41**	16 48	**16 55**	**17 23**	**17 41**	17 48	**17 55**	**18 23**		**18 41**	18 48	**18 55**	**19 23**
5	Mortsel				15 51					16 51				17 51					18 51		
9	Boechout				15 55					16 55				17 55					18 55		
15	**Lier** ○	**15 05**	**15 33**	1 **15 51**	2 16 00	**16 05**	**16 33**		3 **16 51**	2 17 00	**17 05**	**17 33**	1 **17 51**	2 18 00	**18 05**	**18 33**		3 **18 51**	2 19 00	**19 05**	**19 33**
15	**Lier**	**15 07**	**15 34**			**16 07**	**16 34**				**17 07**	**17 34**			**18 07**	**18 34**				**19 07**	**19 34**
19	Kessel	**15 12**				**16 12**					**17 12**				**18 12**					**19 12**	
23	Nijlen	**15 17**				**16 17**					**17 17**				**18 17**					**19 17**	
28	Bouwel	**15 22**				**16 22**					**17 22**				**18 22**					**19 22**	
34	**Herentals** ○	**15 28**	**15 47**			**16 28**	**16 47**				**17 28**	**17 47**			**18 28**	**18 47**				**19 28**	**19 47**
34	**Herentals**	**15 31**				**16 31**					**17 31**				**18 31**					**19 31**	
43	Tielen	**15 37**				**16 37**					**17 37**				**18 37**					**19 37**	
52	**Turnhout** ○	**15 44**				**16 44**					**17 44**				**18 44**					**19 44**	
34	**Herentals**		**15 48**				**16 48**					**17 48**				**18 48**					**19 48**
40	Olen		**15 53**				**16 53**					**17 53**				**18 53**					**19 53**
46	Geel		**16 00**				**17 00**					**18 00**				**19 00**					**20 00**
56	**Mol** ○		**16 07**				**17 07**					**18 07**				**19 07**					**20 07**
56	**Mol**		**16 08**				**17 08**					**18 08**				**19 08**					**20 08**
69	Lommel		**16 19**				**17 19**					**18 19**				**19 19**					**20 19**
77	Overpelt		**16 26**				**17 26**					**18 26**				**19 26**					**20 26**
79	**Neerpelt** ○		**16 29**				**17 29**					**18 29**				**19 29**					**20 29**
0	**Mol**							17 10									19 10				
4	Balen							17 15									19 15				
13	Leopoldsburg							17 22									19 22				
18	Beringen							17 26									19 26				
25	Heusden							17 33									19 33				
43	**Hasselt** ○							17 48									19 48				
34	*Tongeren* ○							*18 16*									*20 16*				

tab km		IR c 2919	L 2869	IR g 3419	T 6762	IR e 3220	L 3071	IR c 2920	L 2870	IR g 3420	IR e 3221	T 6766	IR c 2921	L 2871	IR g 3421	IR e 3222	L 3073	IR c 2922	L 2872	IR g 3422	IR e 3223
					4 ☼							5 ☼					†				
53	*Gent-Sint-Pieters*				19 26							20 27									
25	*Brussel-Bruxelles Zuid/Midi*				*19 40*							*20 40*									
25	*Brussel-Bruxelles Centr.*				*19 44*							*20 44*									
25	*Brussel-Bruxelles Noord/Nord*				*19 49*							*20 49*									
0	**Mechelen**				20 07							21 15									
2	**Mechelen-Nekkerspoel**				|						|									
18	**Lier** ○				20 22							21 30									
0	**Antwerpen-Centraal**	**19 36**		**19 50**		**20 19**		**20 36**		**20 50**	**21 19**		**21 36**		**21 50**	**22 19**		**22 36**		**22 50**	**23 19**
3	**Antwerpen-Berchem**	**19 41**	19 48	**19 55**		**20 23**		**20 41**	20 48	**20 55**	**21 23**		**21 41**	21 48	**21 55**	**22 23**		**22 41**	22 48	**22 55**	**23 23**
5	Mortsel	|	19 51	|		|		|	20 51	|	|		|	21 51	|	|		22 51	|	**23 26**
9	Boechout	|	19 55	|		|		|	20 55	|	|		|	21 55	|	|		22 55	|	**23 30**
15	**Lier** ○	1 **19 51**	2 20 00	**20 05**		**20 33**		2 **20 51**	2 21 00	**21 05**	**21 33**		2 **21 51**	2 22 00	**22 05**	**22 33**		2 **22 51**	2 23 00	**23 05**	**23 36**
15	**Lier**			**20 07**	20 23	**20 34**				**21 07**	**21 34**	21 37			**22 07**	**22 34**				**23 07**	**23 37**
19	Kessel			**20 12**	|	|				**21 12**	|	|		**22 12**	|				**23 12**	**23 42**
23	Nijlen			**20 17**	|	|				**21 17**	|	|		**22 17**	|				**23 17**	**23 46**
28	Bouwel			**20 22**	|	|				**21 22**	|	|		**22 22**	|				**23 22**	**23 51**
34	**Herentals** ○			**20 28**	20 36	**20 47**				**21 28**	**21 47**	21 50			**22 28**	**22 47**				**23 28**	**23 58**
34	**Herentals**			**20 31**						**21 31**		21 52			**22 31**					**23 31**	
43	Tielen			**20 37**						**21 37**		21 58			**22 37**					**23 37**	
52	**Turnhout** ○			**20 44**						**21 44**		22 06			**22 44**					**23 44**	
34	**Herentals**				20 37	**20 48**					**21 48**					**22 48**					**23 59**
40	Olen				20 42	**20 53**					**21 53**					**22 53**					**0 04**
46	Geel				20 49	**21 00**					**22 00**					**23 00**					**0 11**
56	**Mol** ○				20 56	**21 07**					**22 07**					**23 07**					**0 18**
56	**Mol**				20 58	**21 08**					**22 08**					**23 08**					
69	Lommel				21 09	**21 19**					**22 19**					**23 19**					
77	Overpelt				21 16	**21 26**					**22 26**					**23 26**					
79	**Neerpelt** ○				21 18	**21 29**					**22 29**					**23 29**					
0	**Mol**						21 10										23 10				
4	Balen						21 15										|				
13	Leopoldsburg						21 22										23 20				
18	Beringen						21 26														
25	Heusden						21 33														
43	**Hasselt** ○						21 48														
34	*Tongeren* ○																				

1 Zie verder tabellen 16, 35, 34, 40.
2 Zie verder tabellen 16, 35.
3 Zie verder tabellen 16, 35, 34.
4 Herkomst Blankenberge 18 48.
5 Herkomst Blankenberge 19 51.

1 Voir tableaux 16, 35, 34, 40.
2 Voir tableaux 16, 35.
3 Voir tableaux 16, 35, 34.
4 Origine Blankenberge 18 48.
5 Origine Blankenberge 19 51.

15

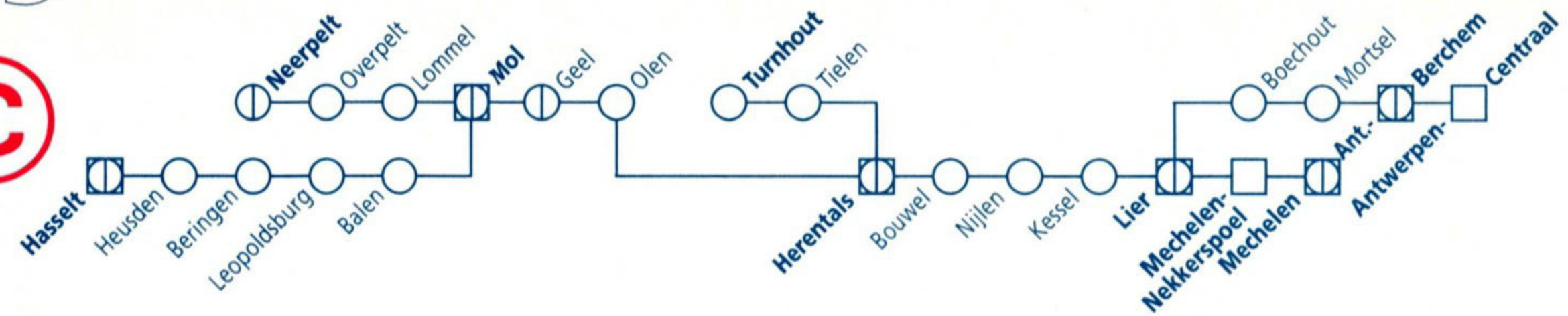

tab km		IR e 3225	IR e 3226	IR g 3427	L 2877	IR c 2927	IR e 3227	IR g 3428	L 2878	IR c 2928	IR e 3228	T 6712	IR g 3429	L 2879	IR c 2929	L 3078	IR e 3229	T 6716	IR g 3430	L 2880	IR c 2930
												1 ☼						3 ☼			
34	*Tongeren*															*7 44*					
0	**Hasselt**															8 12					
18	Heusden															8 27					
25	Beringen															8 34					
30	Leopoldsburg															8 38					
39	Balen															8 45					
43	**Mol** ○															8 50					
0	**Neerpelt**		**5 31**				**6 31**				**7 31**	7 42					**8 31**				
2	Overpelt		**5 34**				**6 34**				**7 34**	7 44					**8 34**				
10	Lommel		**5 41**				**6 41**				**7 41**	7 52					**8 41**				
23	**Mol** ○		**5 52**				**6 52**				**7 52**	8 02					**8 52**				
23	**Mol**	**4 53**	**5 53**				**6 53**				**7 53**	8 04					**8 53**				
33	Geel	**5 01**	**6 01**				**7 01**				**8 01**	8 12					**9 01**				
39	Olen	**5 07**	**6 07**				**7 07**				**8 07**	8 18					**9 07**				
45	**Herentals** ○	**5 12**	**6 12**				**7 12**				**8 12**	8 23					**9 12**				
0	**Turnhout**			**6 16**				**7 16**					**8 16**					8 55	**9 16**		
9	Tielen			**6 23**				**7 23**					**8 23**					9 02	**9 23**		
18	**Herentals** ○			**6 29**				**7 29**					**8 29**					9 08	**9 29**		
45	**Herentals**	**5 13**	**6 13**	**6 32**			**7 13**	**7 32**			**8 13**	8 24	**8 32**				**9 13**	9 16	**9 32**		
51	Bouwel	|	|	**6 38**			|	**7 38**			|	|	**8 38**					|	**9 38**		
56	Nijlen	|	|	**6 43**			|	**7 43**			|	|	**8 43**					|	**9 43**		
60	Kessel	|	|	**6 48**			|	**7 48**			|	|	**8 48**					|	**9 48**		
64	**Lier** ○	**5 26**	**6 26**	**6 53**			**7 26**	**7 53**			**8 26**	8 37	**8 53**				**9 26**	9 29	**9 53**		
64	**Lier**	**5 27**	**6 27**	**6 55**	7 00	**7 09**	**7 27**	**7 55**	8 00	**8 09**	**8 27**		**8 55**	9 00	**9 09**		**9 27**		**9 55**	10 00	**10 09**
70	Boechout	|	|	|	7 05	|	|	|	8 05	|	|		|	9 05	|	|		|	10 05	|
74	Mortsel	|	|	|	7 09	|	|	|	8 09	|	|		|	9 09	|	|		|	10 09	|
76	**Antwerpen-Berchem** ○	**5 37**	**6 37**	**7 05**	7 12	**7 19**	**7 37**	**8 05**	8 12	**8 19**	**8 37**		**9 05**	9 12	**9 19**		**9 37**		**10 05**	10 12	**10 19**
79	**Antwerpen-Centraal** ○	**5 41**	**6 41**	**7 10**		**7 24**	**7 41**	**8 10**		**8 24**	**8 41**		**9 10**		**9 24**		**9 41**		**10 10**		**10 24**
0	**Lier**											8 38						9 31			
16	**Mechelen-Nekkerspoel**											|						|			
18	**Mechelen** ○											2 8 53						2 9 46			
25	*Brussel-Bruxelles Noord/Nord* ○											*9 11*						*10 11*			
25	*Brussel-Bruxelles Centr.* ○											*9 16*						*10 16*			
25	*Brussel-Bruxelles Zuid/Midi* ○											*9 20*						*10 20*			
53	*Gent-Sint-Pieters* ○											9 34						10 34			

tab km		IR e 3230	IR g 3431	L 2881	IR c 2931	L 3080	IR e 3231	IR g 3432	L 2882	IR c 2932	IR e 3232	IR g 3433	L 2883	IR c 2933	L 3082	IR e 3233	IR g 3434	L 2884	IR c 2934	IR e 3234	IR g 3435
34	*Tongeren*					*9 44*									*11 44*						
0	**Hasselt**					10 12									12 12						
18	Heusden					10 27									12 27						
25	Beringen					10 34									12 34						
30	Leopoldsburg					10 38									12 38						
39	Balen					10 45									12 45						
43	**Mol** ○					10 50									12 50						
0	**Neerpelt**	**9 31**					**10 31**				**11 31**					**12 31**				**13 31**	
2	Overpelt	**9 34**					**10 34**				**11 34**					**12 34**				**13 34**	
10	Lommel	**9 41**					**10 41**				**11 41**					**12 41**				**13 41**	
23	**Mol** ○	**9 52**					**10 52**				**11 52**					**12 52**				**13 52**	
23	**Mol**	**9 53**					**10 53**				**11 53**					**12 53**				**13 53**	
33	Geel	**10 01**					**11 01**				**12 01**					**13 01**				**14 01**	
39	Olen	**10 07**					**11 07**				**12 07**					**13 07**				**14 07**	
45	**Herentals** ○	**10 12**					**11 12**				**12 12**					**13 12**				**14 12**	
0	**Turnhout**		**10 16**					**11 16**				**12 16**					**13 16**				**14 16**
9	Tielen		**10 23**					**11 23**				**12 23**					**13 23**				**14 23**
18	**Herentals** ○		**10 29**					**11 29**				**12 29**					**13 29**				**14 29**
45	**Herentals**	**10 13**	**10 32**				**11 13**	**11 32**			**12 13**	**12 32**				**13 13**	**13 32**			**14 13**	**14 32**
51	Bouwel	|	**10 38**				|	**11 38**			|	**12 38**				|	**13 38**			|	**14 38**
56	Nijlen	|	**10 43**				|	**11 43**			|	**12 43**				|	**13 43**			|	**14 43**
60	Kessel	|	**10 48**				|	**11 48**			|	**12 48**				|	**13 48**			|	**14 48**
64	**Lier** ○	**10 26**	**10 53**				**11 26**	**11 53**			**12 26**	**12 53**				**13 26**	**13 53**			**14 26**	**14 53**
64	**Lier**	**10 27**	**10 55**	11 00	**11 09**		**11 27**	**11 55**	12 00	**12 09**	**12 27**	**12 55**	13 00	**13 09**		**13 27**	**13 55**	14 00	**14 09**	**14 27**	**14 55**
70	Boechout	|	|	11 05	|		|	|	12 05	|	|	|	13 05	|	|	|	14 05	|	|	|
74	Mortsel	|	|	11 09	|		|	|	12 09	|	|	|	13 09	|	|	|	14 09	|	|	|
76	**Antwerpen-Berchem** ○	**10 37**	**11 05**	11 12	**11 19**		**11 37**	**12 05**	12 12	**12 19**	**12 37**	**13 05**	13 12	**13 19**		**13 37**	**14 05**	14 12	**14 19**	**14 37**	**15 05**
79	**Antwerpen-Centraal** ○	**10 41**	**11 10**		**11 24**		**11 41**	**12 10**		**12 24**	**12 41**	**13 10**		**13 24**		**13 41**	**14 10**		**14 24**	**14 41**	**15 10**
0	**Lier**																				
16	**Mechelen-Nekkerspoel**																				
18	**Mechelen** ○																				
25	*Brussel-Noord/Nord* ○																				
25	*Brussel-Centr.* ○																				
25	*Bruxelles-Zuid/Midi* ○																				
53	*Gent-Sint-Pieters* ○																				

1 Bestemming Blankenberge 10 12.
2 Zie verder tabellen 53, 50a.
3 Bestemming Blankenberge 11 08.

1 Destination Blankenberge 10 12.
2 Voir tableaux 53, 50a.
3 Destination Blankenberge 11 08.

TURNHOUT - MECHELEN → BLANKENBERGE

directe toeristentrein, alle dagen

15

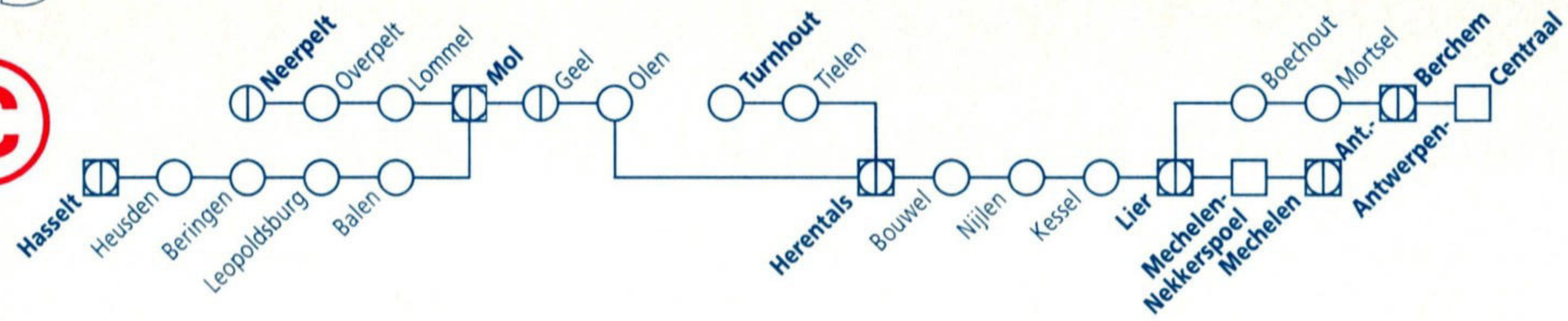

tab km			L 2885	IR c 2935	L 3084	IR e 3235	IR g 3436	L 2886	IR c 2936	IR e 3236	IR g 3437	L 2887	IR c 2937	L 3086	IR e 3237	IR g 3438	L 2888	IR c 2938	IR e 3238	IR g 3439	L 2889	IR c 2939
34	*Tongeren*				*13 44*									*15 44*								
0	**Hasselt**				14 12									16 12								
18	Heusden				14 27									16 27								
25	Beringen				14 34									16 34								
30	Leopoldsburg				14 38									16 38								
39	Balen				14 45									16 45								
43	**Mol**	○			14 50									16 50								
0	**Neerpelt**					**14 31**				**15 31**					**16 31**				**17 31**			
2	Overpelt					**14 34**				**15 34**					**16 34**				**17 34**			
10	Lommel					**14 41**				**15 41**					**16 41**				**17 41**			
23	**Mol**	○				**14 52**				**15 52**					**16 52**				**17 52**			
23	**Mol**					**14 53**				**15 53**					**16 53**				**17 53**			
33	Geel					**15 01**				**16 01**					**17 01**				**18 01**			
39	Olen					**15 07**				**16 07**					**17 07**				**18 07**			
45	**Herentals**	○				**15 12**				**16 12**					**17 12**				**18 12**			
0	**Turnhout**						**15 16**				**16 16**					**17 16**				**18 16**		
9	Tielen						**15 23**				**16 23**					**17 23**				**18 23**		
18	**Herentals**	○					**15 29**				**16 29**					**17 29**				**18 29**		
45	**Herentals**					**15 13**	**15 32**			**16 13**	**16 32**				**17 13**	**17 32**			**18 13**	**18 32**		
51	Bouwel					|	**15 38**			|	**16 38**				|	**17 38**			|	**18 38**		
56	Nijlen					|	**15 43**			|	**16 43**				|	**17 43**			|	**18 43**		
60	Kessel					|	**15 48**			|	**16 48**				|	**17 48**			|	**18 48**		
64	**Lier**	○				**15 26**	**15 53**			**16 26**	**16 53**				**17 26**	**17 53**			**18 26**	**18 53**		
64	**Lier**		15 00	**15 09**		**15 27**	**15 55**	16 00	**16 09**	**16 27**	**16 55**	17 00	**17 09**		**17 27**	**17 55**	18 00	**18 09**	**18 27**	**18 55**	19 00	**19 09**
70	Boechout		15 05	|		|	|	16 05	|	|	|	17 05	|	|	|	18 05	|	|	|	19 05	|
74	Mortsel		15 09	|		|	|	16 09	|	|	|	17 09	|	|	|	18 09	|	|	|	19 09	|
76	**Antwerpen-Berchem**	○	15 12	**15 19**		**15 37**	**16 05**	16 12	**16 19**	**16 37**	**17 05**	17 12	**17 19**		**17 37**	**18 05**	18 12	**18 19**	**18 37**	**19 05**	19 12	**19 19**
79	**Antwerpen-Centraal**	○		**15 24**		**15 41**	**16 10**		**16 24**	**16 41**	**17 10**		**17 24**		**17 41**	**18 10**		**18 24**	**18 41**	**19 10**		**19 24**
0	**Lier**																					
16	**Mechelen-Nekkerspoel**																					
18	**Mechelen**	○																				
25	*Brussel-Bruxelles*	*Noord/Nord* ○																				
25		*Centr.* ○																				
25		*Zuid/Midi* ○																				
53	*Gent-Sint-Pieters*	○																				

tab km			L 3088	IR e 3239	IR g 3440	L 2890	IR c 2940	IR e 3240	IR g 3441	L 2891	IR c 2941	L 3090	IR e 3241	IR g 3442	L 2892	IR c 2942	IR e 3242	IR c 2943	L 3092			
34	*Tongeren*		*17 44*									*19 44*							*21 44*			
0	**Hasselt**		18 12									20 12							22 12			
18	Heusden		18 27									20 27							22 27			
25	Beringen		18 34									20 34							22 34			
30	Leopoldsburg		18 38									20 38							22 38			
39	Balen		18 45									20 45							22 45			
43	**Mol**	○	18 50									20 50							22 50			
0	**Neerpelt**			**18 31**				**19 31**					**20 31**				**21 31**					
2	Overpelt			**18 34**				**19 34**					**20 34**				**21 34**					
10	Lommel			**18 41**				**19 41**					**20 41**				**21 41**					
23	**Mol**	○		**18 52**				**19 52**					**20 52**				**21 52**					
23	**Mol**			**18 53**				**19 53**					**20 53**				**21 53**					
33	Geel			**19 01**				**20 01**					**21 01**				**22 01**					
39	Olen			**19 07**				**20 07**					**21 07**				**22 07**					
45	**Herentals**	○		**19 12**				**20 12**					**21 12**				**22 12**					
0	**Turnhout**				**19 16**				**20 16**					**21 16**								
9	Tielen				**19 23**				**20 23**					**21 23**								
18	**Herentals**	○			**19 29**				**20 29**					**21 29**								
45	**Herentals**			**19 13**	**19 32**			**20 13**	**20 32**				**21 13**	**21 32**			**22 13**					
51	Bouwel			|	**19 38**			|	**20 38**				|	**21 38**			|					
56	Nijlen			|	**19 43**			|	**20 43**				|	**21 43**			|					
60	Kessel			|	**19 48**			|	**20 48**				|	**21 48**			|					
64	**Lier**	○		**19 26**	**19 53**			**20 26**	**20 53**				**21 26**	**21 53**			**22 26**					
64	**Lier**			**19 27**	**19 55**	20 00	**20 09**	**20 27**	**20 55**	21 00	**21 09**		**21 27**	**21 55**	22 00	**22 09**	**22 27**	**23 09**				
70	Boechout			|	|	20 05	|	|	|	21 05	|		|	|	22 05	|	|	|			
74	Mortsel			|	|	20 09	|	|	|	21 09	|		|	|	22 09	|	|	|			
76	**Antwerpen-Berchem**	○		**19 37**	**20 05**	20 12	**20 19**	**20 37**	**21 05**	21 12	**21 19**		**21 37**	**22 05**	22 12	**22 19**	**22 37**	**23 19**				
79	**Antwerpen-Centraal**	○		**19 41**	**20 10**		**20 24**	**20 41**	**21 10**		**21 24**		**21 41**	**22 10**		**22 24**	**22 41**	**23 24**				
0	**Lier**																					
16	**Mechelen-Nekkerspoel**																					
18	**Mechelen**	○																				
25	*Brussel-Bruxelles* Noord/Nord	○																				
25	*Brussel-Bruxelles* Centr.	○																				
25	*Brussel-Bruxelles* Zuid/Midi	○																				
53	*Gent-Sint-Pieters*	○																				

NEERPELT → BLANKENBERGE

alle dagen tijdens het toeristisch seizoen

16



tab km		IR c 2906	L 2856	IR c 2907	L 2857	IR c 2908	L 2858	IR c 2909	L 2859	IR c 2910	L 2860	IR c 2911	L 2861	IR c 2912	L 2862	IR c 2913	L 2863	IR c 2914	L 2864	IR c 2915	L 2865
15	*Antwerpen-Centraal*	**6 36**		**7 36**		**8 36**		**9 36**		**10 36**		**11 36**		**12 36**		**13 36**		**14 36**		**15 36**	
15	*Antwerpen-Berchem*	**6 41**	6 48	**7 41**	7 48	**8 41**	8 48	**9 41**	9 48	**10 41**	10 48	**11 41**	11 48	**12 41**	12 48	**13 41**	13 48	**14 41**	14 48	**15 41**	15 48
0	**Lier**	**6 52**	7 01	**7 52**	8 01	**8 52**	9 01	**9 52**	10 01	**10 52**	11 01	**11 52**	12 01	**12 52**	13 01	**13 52**	14 01	**14 52**	15 01	**15 52**	16 01
7	Berlaar	|	7 07	|	8 07	|	9 07	|	10 07	|	11 07	|	12 07	|	13 07	|	14 07	|	15 07	|	16 07
10	Melkouwen	|	7 10	|	8 10	|	9 10	|	10 10	|	11 10	|	12 10	|	13 10	|	14 10	|	15 10	|	16 10
13	**Heist-op-den-Berg**	**7 02**	7 14	**8 02**	8 14	**9 02**	9 14	**10 02**	10 14	**11 02**	11 14	**12 02**	12 14	**13 02**	13 14	**14 02**	14 14	**15 02**	15 14	**16 02**	16 14
19	Booischot	|	7 19	|	8 19	|	9 19	|	10 19	|	11 19	|	12 19	|	13 19	|	14 19	|	15 19	|	16 19
22	Begijnendijk	|	7 22	|	8 22	|	9 22	|	10 22	|	11 22	|	12 22	|	13 22	|	14 22	|	15 22	|	16 22
27	**Aarschot** ○	[1] **7 11**	[2] 7 26	[3] **8 11**	[2] 8 26	[1] **9 11**	[2] 9 26	[3] **10 11**	[2] 10 26	[1] **11 11**	[2] 11 26	[3] **12 11**	[2] 12 26	[1] **13 11**	[2] 13 26	[3] **14 11**	[2] 14 26	[1] **15 11**	[2] 15 26	[3] **16 11**	[2] 16 26
35	*Leuven* ○	*7 38*	7 38	*8 29*	8 38	*9 38*	9 38	*10 29*	10 38	*11 38*	11 38	*12 29*	12 38	*13 38*	13 38	*14 29*	14 38	*15 38*	15 38	*16 29*	16 38
35	*Hasselt* ○	**7 41**		**8 41**	*9 17*	**9 41**		**10 41**	*11 17*	**11 41**		**12 41**	*13 17*	**13 41**		**14 41**	*15 17*	**15 41**		**16 41**	*17 17*
34	*Liège-Guillemins* ○	**8 45**		**9 45**		**10 45**		**11 45**		**12 45**		**13 45**		**14 45**		**15 45**		**16 45**		**17 45**	

tab km		IR c 2916	L 2866	IR c 2917	L 2867	IR c 2918	L 2868	IR c 2919	L 2869	IR c 2920	L 2870	IR c 2921	L 2871	IR c 2922	L 2872
15	*Antwerpen-Centraal*	**16 36**		**17 36**		**18 36**		**19 36**		**20 36**		**21 36**		**22 36**	
15	*Antwerpen-Berchem*	**16 41**	16 48	**17 41**	17 48	**18 41**	18 48	**19 41**	19 48	**20 41**	20 48	**21 41**	21 48	**22 41**	22 48
0	**Lier**	**16 52**	17 01	**17 52**	18 01	**18 52**	19 01	**19 52**	20 01	**20 52**	21 01	**21 52**	22 01	**22 52**	23 01
7	Berlaar	|	17 07	|	18 07	|	19 07	|	20 07	|	21 07	|	22 07	|	23 07
10	Melkouwen	|	17 10	|	18 10	|	19 10	|	20 10	|	21 10	|	22 10	|	23 10
13	**Heist-op-den-Berg**	**17 02**	17 14	**18 02**	18 14	**19 02**	19 14	**20 02**	20 14	**21 02**	21 14	**22 02**	22 14	**23 02**	23 14
19	Booischot	|	17 19	|	18 19	|	19 19	|	20 19	|	21 19	|	22 19	|	23 19
22	Begijnendijk	|	17 22	|	18 22	|	19 22	|	20 22	|	21 22	|	22 22	|	23 22
27	**Aarschot** ○	[1] **17 11**	[2] 17 26	[3] **18 11**	[2] 18 26	[1] **19 11**	[2] 19 26	[3] **20 11**	[2] 20 26	[2] **21 11**	[2] 21 26	[2] **22 11**	[2] 22 26	[2] **23 11**	[2] 23 26
35	*Leuven* ○	*17 38*	17 38	*18 29*	18 38	*19 38*	19 38	*20 29*	20 38	*21 38*	21 38	*22 29*	22 38	*23 38*	23 38
35	*Hasselt* ○	**17 41**		**18 41**	*19 17*	**19 41**		**20 41**	*21 17*	**21 41**		**22 41**		**23 41**	
34	*Liège-Guillemins* ○	**18 45**		**19 45**		**20 45**		**21 45**							

[1] Zie verder tabellen 35, 34.
[2] Zie verder tabel 35.
[3] Zie verder tabellen 35, 34, 40.

[1] Voir tableaux 35, 34.
[2] Voir tableau 35.
[3] Voir tableaux 35, 34, 40.



tab km			L 2877	IR C 2927	L 2878	IR C 2928	L 2879	IR C 2929	L 2880	IR C 2930	L 2881	IR C 2931	L 2882	IR C 2932	L 2883	IR C 2933	L 2884	IR C 2934	L 2885	IR C 2935	L 2886	IR C 2936
34	*Liège-Guillemins*					**6 15**		**7 15**		**8 15**		**9 15**		**10 15**		**11 15**		**12 15**		**13 15**		**14 15**
35	*Hasselt*			**6 19**		**7 19**	*7 43*	**8 19**		**9 19**	*9 43*	**10 19**		**11 19**	*11 43*	**12 19**		**13 19**	*13 43*	**14 19**		**15 19**
35	*Leuven*		6 22	*6 31*	7 22	*7 22*	8 22	*8 31*	9 22	*9 22*	10 22	*10 31*	11 22	*11 22*	12 22	*12 31*	13 22	*13 22*	14 22	*14 31*	15 22	*15 22*
0	**Aarschot**		6 34	**6 49**	7 34	**7 49**	8 34	**8 49**	9 34	**9 49**	10 34	**10 49**	11 34	**11 49**	12 34	**12 49**	13 34	**13 49**	14 34	**14 49**	15 34	**15 49**
5	Begijnendijk		6 38	|	7 38	|	8 38	|	9 38	|	10 38	|	11 38	|	12 38	|	13 38	|	14 38	|	15 38	|
8	Booischot		6 41	|	7 41	|	8 41	|	9 41	|	10 41	|	11 41	|	12 41	|	13 41	|	14 41	|	15 41	|
14	**Heist-op-den-Berg**		6 47	**6 59**	7 47	**7 59**	8 47	**8 59**	9 47	**9 59**	10 47	**10 59**	11 47	**11 59**	12 47	**12 59**	13 47	**13 59**	14 47	**14 59**	15 47	**15 59**
17	Melkouwen		6 50	|	7 50	|	8 50	|	9 50	|	10 50	|	11 50	|	12 50	|	13 50	|	14 50	|	15 50	|
20	Berlaar		6 53	|	7 53	|	8 53	|	9 53	|	10 53	|	11 53	|	12 53	|	13 53	|	14 53	|	15 53	|
27	**Lier**	○	6 59	**7 08**	7 59	**8 08**	8 59	**9 08**	9 59	**10 08**	10 59	**11 08**	11 59	**12 08**	12 59	**13 08**	13 59	**14 08**	14 59	**15 08**	15 59	**16 08**
15	*Antwerpen-Berchem*	○	7 12	**7 19**	8 12	**8 19**	9 12	**9 19**	10 12	**10 19**	11 12	**11 19**	12 12	**12 19**	13 12	**13 19**	14 12	**14 19**	15 12	**15 19**	16 12	**16 19**
15	*Antwerpen-Centraal*	○		**7 24**		**8 24**		**9 24**		**10 24**		**11 24**		**12 24**		**13 24**		**14 24**		**15 24**		**16 24**

tab km			L 2887	IR C 2937	L 2888	IR C 2938	L 2889	IR C 2939	L 2890	IR C 2940	L 2891	IR C 2941	L 2892	IR C 2942	IR C 2943
34	*Liège-Guillemins*			**15 15**		**16 15**		**17 15**		**18 15**		**19 15**		**20 15**	**21 15**
35	*Hasselt*		*15 43*	**16 19**		**17 19**	*17 43*	**18 19**		**19 19**	*19 43*	**20 19**		**21 19**	**22 19**
35	*Leuven*		16 22	*16 31*	17 22	*17 22*	18 22	*18 31*	19 22	*19 22*	20 22	*20 31*	21 22	*21 22*	*22 22*
0	**Aarschot**		16 34	**16 49**	17 34	**17 49**	18 34	**18 49**	19 34	**19 49**	20 34	**20 49**	21 34	**21 49**	**22 49**
5	Begijnendijk		16 38	|	17 38	|	18 38	|	19 38	|	20 38	|	21 38	|	|
8	Booischot		16 41	|	17 41	|	18 41	|	19 41	|	20 41	|	21 41	|	|
14	**Heist-op-den-Berg**		16 47	**16 59**	17 47	**17 59**	18 47	**18 59**	19 47	**19 59**	20 47	**20 59**	21 47	**21 59**	**22 59**
17	Melkouwen		16 50	|	17 50	|	18 50	|	19 50	|	20 50	|	21 50	|	|
20	Berlaar		16 53	|	17 53	|	18 53	|	19 53	|	20 53	|	21 53	|	|
27	**Lier**	○	16 59	**17 08**	17 59	**18 08**	18 59	**19 08**	19 59	**20 08**	20 59	**21 08**	21 59	**22 08**	**23 08**
15	*Antwerpen-Berchem*	○	17 12	**17 19**	18 12	**18 19**	19 12	**19 19**	20 12	**20 19**	21 12	**21 19**	22 12	**22 19**	**23 19**
15	*Antwerpen-Centraal*	○		**17 24**		**18 24**		**19 24**		**20 24**		**21 24**		**22 24**	**23 24**

Zie verder tabel 15.

Voir tableau 15.

21

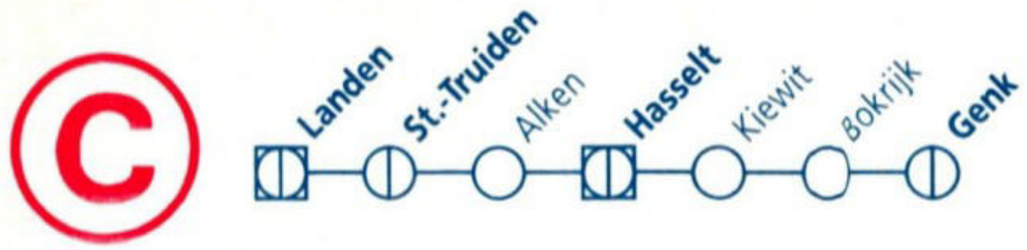

tab km		IC E 1505	IC E 1506	IC E 1507	IC E 1508	IC E 1509	IC E 1510	IC E 1511	IC E 1512	IC E 1513	IC E 1514	IC E 1515	IC E 1516	IC E 1517	IC E 1518	T 6853	IC E 1519	IC E 1520	IC E 1521
																1 ☼			
50a	*Knokke*			7 10	8 10	9 10	10 10	11 10	12 10	13 10	14 10	15 10	16 10	17 10	18 10		19 10	20 10	21 10
50a	*Blankenberge*			7 14	8 14	9 14	10 14	11 14	12 14	13 14	14 14	15 14	16 14	17 14	18 14		19 14	20 14	21 14
50a	*Brugge*	5 26	6 34	7 34	8 34	9 34	10 34	11 34	12 34	13 34	14 34	15 34	16 34	17 34	18 34	19 16	19 34	20 34	21 34
50a	*Gent-Sint-Pieters*	5 56	6 57	7 57	8 57	9 57	10 57	11 57	12 57	13 57	14 57	15 57	16 57	17 57	18 57	19 38	19 57	20 57	21 57
36	*Brussel-Zuid/Midi*	6 27	7 27	8 27	9 27	10 27	11 27	12 27	13 27	14 27	15 27	16 27	17 27	18 27	19 27	20 09	20 27	21 27	22 27
36	*Bruxelles Centr.*	6 31	7 31	8 31	9 31	10 31	11 31	12 31	13 31	14 31	15 31	16 31	17 31	18 31	19 31	20 13	20 31	21 31	22 31
36	*Noord/Nord*	6 36	7 36	8 36	9 36	10 36	11 36	12 36	13 36	14 36	15 36	16 36	17 36	18 36	19 36	20 18	20 36	21 36	22 36
36	*Leuven*	7 03	8 03	9 03	10 03	11 03	12 03	13 03	14 03	15 03	16 03	17 03	18 03	19 03	20 03	20 43	21 03	22 03	23 03
0	**Landen**	7 30	8 30	9 30	10 30	11 30	12 30	13 30	14 30	15 30	16 30	17 30	18 30	19 30	20 30	21 10	21 30	22 30	23 30
11	**Sint-Truiden**	7 40	8 40	9 40	10 40	11 40	12 40	13 40	14 40	15 40	16 40	17 40	18 40	19 40	20 40	21 20	21 40	22 40	23 40
22	Alken	|	|	|	|	|	|	|	|	|	|	|	|	|	|	|	|	|
28	**Hasselt** ○	7 52	8 52	9 52	10 52	11 52	12 52	13 52	14 52	15 52	16 52	17 52	18 52	19 52	20 52	21 33	21 52	22 52	23 52
16	*Antwerpen-Centraal*	*6 36*	*7 36*	*8 36*	*9 36*	*10 36*	*11 36*	*12 36*	*13 36*	*14 36*	*15 36*	*16 36*	*17 36*	*18 36*	*19 36*		*20 36*	*21 36*	*22 36*
16	*Antwerpen-Berchem*	*6 41*	*7 41*	*8 41*	*9 41*	*10 41*	*11 41*	*12 41*	*13 41*	*14 41*	*15 41*	*16 41*	*17 41*	*18 41*	*19 41*		*20 41*	*21 41*	*22 41*
28	**Hasselt**	7 54	8 54	9 54	10 54	11 54	12 54	13 54	14 54	15 54	16 54	17 54	18 54	19 54	20 54		21 54	22 54	23 54
33	Kiewit	8 00	9 00	10 00	11 00	12 00	13 00	14 00	15 00	16 00	17 00	18 00	19 00	20 00	21 00		22 00	23 00	0 00
37	Bokrijk	8 04	9 04	10 04	11 04	12 04	13 04	14 04	15 04	16 04	17 04	18 04	19 04	20 04	21 04		22 04	23 04	0 04
44	**Genk** ○	8 09	9 09	10 09	11 09	12 09	13 09	14 09	15 09	16 09	17 09	18 09	19 09	20 09	21 09		22 09	23 09	0 09

1 Herkomst Oostende 19 01.

1 Origine Ostende 19 01.

BOKRIJK

Openluchtmuseum

B-Dagtrip 108

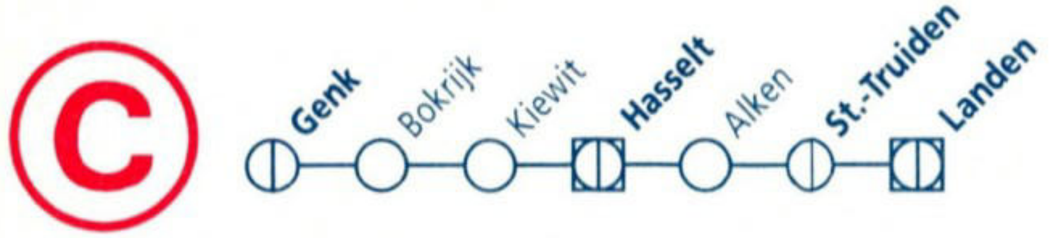

tab km			IC E 1528	IC E 1529	IC E 1530	T 6803	IC E 1531	IC E 1532	IC E 1533	IC E 1534	IC E 1535	IC E 1536	IC E 1537	IC E 1538	IC E 1539	IC E 1540	IC E 1541	IC E 1542	IC E 1543	IC E 1544
						2 ☼														
0	**Genk**		5 51	6 51	7 51		8 51	9 51	10 51	11 51	12 51	13 51	14 51	15 51	16 51	17 51	18 51	19 51	20 51	21 51
7	Bokrijk		5 56	6 56	7 56		8 56	9 56	10 56	11 56	12 56	13 56	14 56	15 56	16 56	17 56	18 56	19 56	20 56	21 56
11	Kiewit		6 00	7 00	8 00		9 00	10 00	11 00	12 00	13 00	14 00	15 00	16 00	17 00	18 00	19 00	20 00	21 00	22 00
16	**Hasselt**	○	6 06	7 06	8 06		9 06	10 06	11 06	12 06	13 06	14 06	15 06	16 06	17 06	18 06	19 06	20 06	21 06	22 06
16	*Antwerpen-Berchem*	○	*7 19*	*8 19*	*9 19*		*10 19*	*11 19*	*12 19*	*13 19*	*14 19*	*15 19*	*16 19*	*17 19*	*18 19*	*19 19*	*20 19*	*21 19*	*22 19*	*23 19*
16	*Antwerpen-Centraal*	○	*7 24*	*8 24*	*9 24*		*10 24*	*11 24*	*12 24*	*13 24*	*14 24*	*15 24*	*16 24*	*17 24*	*18 24*	*19 24*	*20 24*	*21 24*	*22 24*	*23 24*
16	**Hasselt**		6 08	7 08	8 08	8 26	9 08	10 08	11 08	12 08	13 08	14 08	15 08	16 08	17 08	18 08	19 08	20 08	21 08	22 08
22	Alken		|	|	|	|	|	|	|	|	|	|	|	|	|	|	|	|
33	**Sint-Truiden**		6 21	7 21	8 21	8 41	9 21	10 21	11 21	12 21	13 21	14 21	15 21	16 21	17 21	18 21	19 21	20 21	21 21	22 21
44	**Landen**	○	1 6 30	1 7 30	1 8 30	1 8 50	1 9 30	1 10 30	1 11 30	1 12 30	1 13 30	1 14 30	1 15 30	1 16 30	1 17 30	1 18 30	1 19 30	1 20 30	1 21 30	3 22 30
36	*Leuven*	○	6 57	7 57	8 57	9 12	9 57	10 57	11 57	12 57	13 57	14 57	15 57	16 57	17 57	18 57	19 57	20 57	21 57	22 57
36	*Brussel-Bruxelles* Noord/Nord	○	7 24	8 24	9 24	9 37	10 24	11 24	12 24	13 24	14 24	15 24	16 24	17 24	18 24	19 24	20 24	21 24	22 24	23 24
36	*Brussel-Bruxelles* Centr.	○	7 29	8 29	9 29	9 44	10 29	11 29	12 29	13 29	14 29	15 29	16 29	17 29	18 29	19 29	20 29	21 29	22 29	23 29
36	*Brussel-Bruxelles* Zuid/Midi	○	7 33	8 33	9 33	9 48	10 33	11 33	12 33	13 33	14 33	15 33	16 33	17 33	18 33	19 33	20 33	21 33	22 33	23 33
50a	*Gent-Sint-Pieters*	○	8 03	9 03	10 03	10 20	11 03	12 03	13 03	14 03	15 03	16 03	17 03	18 03	19 03	20 03	21 03	22 03	23 03	0 09
50a	*Brugge*	○	8 26	9 26	10 26	10 43	11 26	12 26	13 26	14 26	15 26	16 26	17 26	18 26	19 26	20 26	21 26	22 26	23 26	0 46
50a	*Blankenberge*	○	8 46	9 46	10 46		11 46	12 46	13 46	14 46	15 46	16 46	17 46	18 46	19 46	20 46	21 46	22 46		
50a	*Knokke*	○	8 50	9 50	10 50		11 50	12 50	13 50	14 50	15 50	16 50	17 50	18 50	19 50	20 50	21 50	22 50		

1 Zie verder tabellen 36, 50a.
2 Bestemming Oostende 10 58.
3 Zie verder tabellen 36, 50, 50a.

1 Voir tableaux 36, 50a.
2 Destination Ostende 10 58.
3 Voir tableaux 36, 50, 50a.

HASSELT - LANDEN - LEUVEN → OOSTENDE

alle dagen tijdens het toeristisch seizoen

25

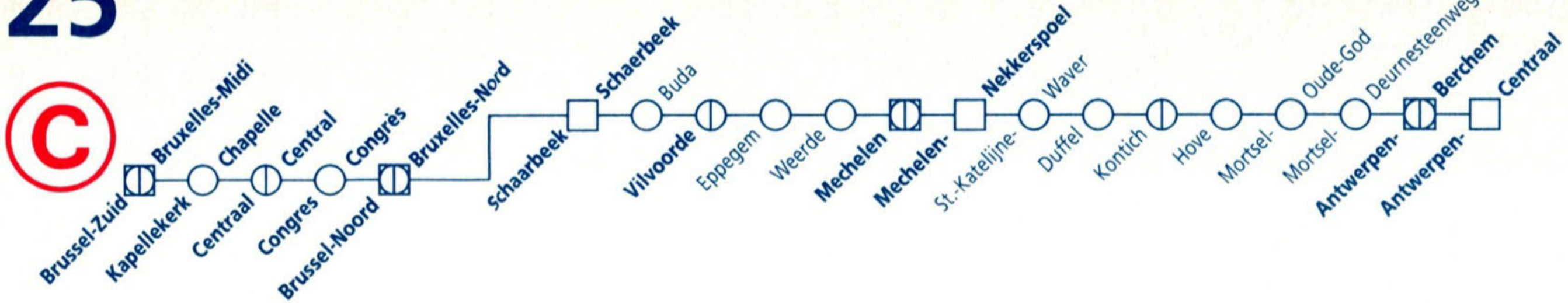

25

tab km		INT 289	L 3254	IC I 2005	L 3255	IC B 606 ⑥ 2	IR a 2606	IC I 2006	L 3256	IC B 607	IR a 2607	IC I 2007	9409 3	L 3257	IC B 608	IR a 2608	IC I 2008	L 3258	IC B 609	IR a 2609	IC I 2009
96	*Paris-Nord*	23 16											6 55	*6 55*	*6 55*			*7 55*	*7 55*		
96	*Mons*	3 56		*5 17*				*6 19*				*7 19*					*8 19*				*9 19*
124	*Charleroi-Sud*			5 27	*5 27*			6 27	*6 27*			7 27	*7 27*	*7 27*			8 27	*8 27*			9 27
124	*Luttre*			5 41	*5 41*			6 41	*6 41*			7 41	*7 41*	*7 41*			8 41	*8 41*			9 41
124	*Nivelles*			5 50	5 54	*5 54*		6 50	6 54	*6 54*		7 50	*7 50*	7 54	*7 54*		8 50	8 54	*8 54*		9 50
124	*Braine-l'Alleud*			5 59	6 05	*6 05*		6 59	7 05	*7 05*		7 59	*7 59*	8 05	*8 05*		8 59	9 05	*9 05*		9 59
0	**Brussel-Bruxelles** Zuid/Midi	4 55	5 31	6 13	6 31	6 40		7 13	7 31	7 40		8 13	8 28	8 31	8 40		9 13	9 31	9 40		10 13
	Kap./Chap.																				
	Centr.		5 35	6 17	6 35	6 44		7 17	7 35	7 44		8 17		8 35	8 44		9 17	9 35	9 44		10 17
	Congr.																				
	Noord/Nord	5 04	5 39	6 21	6 39	6 49		7 21	7 39	7 49		8 21		8 39	8 49		9 21	9 39	9 49		10 21
6	**Schaarbeek/Schaerbeek**		5 42		6 42				7 42					8 42				9 42			
11	Buda																				
13	**Vilvoorde**		5 47	6 29	6 47			7 29	7 47			8 29		8 47			9 29	9 47			10 29
17	Eppegem		5 51		6 51				7 51					8 51				9 51			
19	Weerde		5 54		6 54				7 54					8 54				9 54			
24	**Mechelen** ○		5 58	6 36	6 58	7 01		7 36	7 58	8 01		8 36		8 58	9 01		9 36	9 58	10 01		10 36
24	**Mechelen**		6 08	6 37	7 08	7 02	7 07	7 37	8 08	8 02	8 07	8 37		9 08	9 02	9 07	9 37	10 08	10 02	10 07	10 37
26	**Mechelen-Nekkerspoel**		6 10	6 40	7 10			7 40	8 10			8 40		9 10			9 40	10 10			10 40
30	Sint-Katelijne-Waver		6 15		7 15				8 15					9 15				10 15			
33	Duffel		6 18		7 18				8 18					9 18				10 18			
38	Kontich		6 23		7 23				8 23					9 23				10 23			
40	Hove		6 26		7 26				8 26					9 26				10 26			
42	Mortsel-Oude-God		6 29		7 29				8 29					9 29				10 29			
43	Mortsel-Deurnesteenweg		6 31		7 31				8 31					9 31				10 31			
45	**Antwerpen-Berchem** ○	∫ 5 35	6 34	6 51	7 34	7 15	7 23	7 51	8 34	8 15	8 23	8 51	∫ 9 04	9 34	9 15	9 23	9 51	10 34	10 15	10 23	10 51
48	**Antwerpen-Centraal** ○			6 56		∫ 7 19	7 27	7 56		∫ 8 19	8 27	8 56			∫ 9 19	9 27	9 56		∫ 10 19	10 27	10 56
12	*Roosendaal* ○	6 04				7 53				8 53					9 53				10 53		
12	*Dordrecht* ○					8 23				9 23					10 23				11 23		
12	*Rotterdam-C.S.* ○	7 09				8 39				9 39			10 09		10 39				11 39		
12	*Den Haag-H.S.* ○	7 28				8 58				9 58			10 28		10 58				11 58		
12	*Schiphol* ○	7 52				9 22				10 22			10 52		11 22				12 22		
12	*Amsterdam-C.S.* ○	8 09				9 40				10 40			11 08		11 40				12 40		

tab km			L 3259	IC B 610	IR a 2610	IC I 2010	L 3260	IC B 611	IR a 2611	IC I 2011	9425 [3]	L 3261	IC B 612	IR a 2612	IC I 2012	L 3262	IC B 613	IR a 2613	IC I 2013	L 3263	IC B 614	IR a 2614
96	*Paris-Nord*		*8 55*	*8 55*			*9 55*	*9 55*			**10 55**	*10 55*	*10 55*			⑥*11 55*	⑥*11 55*			*12 55*	*12 55*	
96	*Mons*					*10 19*				*11 19*					*12 19*				*13 19*			
124	*Charleroi-Sud*		*9 27*			**10 27**	*10 27*			**11 27**	*11 27*	*11 27*			**12 27**	*12 27*			**13 27**	*13 27*		
124	*Luttre*		*9 41*			**10 41**	*10 41*			**11 41**	*11 41*	*11 41*			**12 41**	*12 41*			**13 41**	*13 41*		
124	*Nivelles*		9 54	*9 54*		**10 50**	10 54	*10 54*		**11 50**	*11 50*	11 54	*11 54*		**12 50**	12 54	*12 54*		**13 50**	13 54	*13 54*	
124	*Braine-l'Alleud*		10 05	*10 05*		**10 59**	11 05	*11 05*		**11 59**	*11 59*	12 05	*12 05*		**12 59**	13 05	*13 05*		**13 59**	14 05	*14 05*	
0	**Brussel-Bruxelles**	**Zuid/Midi**	10 31	**10 40**		**11 13**	11 31	**11 40**		**12 13**	**12 28**	12 31	**12 40**		**13 13**	13 31	**13 40**		**14 13**	14 31	**14 40**	
		Kap./Chap.																				
		Centr.	10 35	**10 44**		**11 17**	11 35	**11 44**		**12 17**		12 35	**12 44**		**13 17**	13 35	**13 44**		**14 17**	14 35	**14 44**	
		Congr.																				
		Noord/Nord	10 39	**10 49**		**11 21**	11 39	**11 49**		**12 21**		12 39	**12 49**		**13 21**	13 39	**13 49**		**14 21**	14 39	**14 49**	
6	**Schaarbeek/Schaerbeek**		10 42				11 42					12 42				13 42				14 42		
11	Buda																					
13	**Vilvoorde**		10 47			**11 29**	11 47			**12 29**		12 47			**13 29**	13 47			**14 29**	14 47		
17	Eppegem		10 51				11 51					12 51				13 51				14 51		
19	Weerde		10 54				11 54					12 54				13 54				14 54		
24	**Mechelen**	○	10 58	**11 01**		**11 36**	11 58	**12 01**		**12 36**		12 58	**13 01**		**13 36**	13 58	**14 01**		**14 36**	14 58	**15 01**	
24	**Mechelen**		11 08	**11 02**	**11 07**	**11 37**	12 08	**12 02**	**12 07**	**12 37**		13 08	**13 02**	**13 07**	**13 37**	14 08	**14 02**	**14 07**	**14 37**	15 08	**15 02**	**15 07**
26	**Mechelen-Nekkerspoel**		11 10			**11 40**	12 10			**12 40**		13 10			**13 40**	14 10			**14 40**	15 10		
30	Sint-Katelijne-Waver		11 15				12 15					13 15				14 15				15 15		
33	Duffel		11 18				12 18					13 18				14 18				15 18		
38	Kontich		11 23				12 23					13 23				14 23				15 23		
40	Hove		11 26				12 26					13 26				14 26				15 26		
42	Mortsel-Oude-God		11 29				12 29					13 29				14 29				15 29		
43	Mortsel-Deurnesteenweg		11 31				12 31					13 31				14 31				15 31		
45	**Antwerpen-Berchem**	○	11 34	**11 15**	**11 23**	**11 51**	12 34	**12 15**	**12 23**	**12 51**	[1] **13 04**	13 34	**13 15**	**13 23**	**13 51**	14 34	**14 15**	**14 23**	**14 51**	15 34	**15 15**	**15 23**
48	**Antwerpen-Centraal**	○		[1] **11 19**	**11 27**	**11 56**		[1] **12 19**	**12 27**	**12 56**			[1] **13 19**	**13 27**	**13 56**		[1] **14 19**	**14 27**	**14 56**		[1] **15 19**	**15 27**
12	*Roosendaal*	○		**11 53**				**12 53**					**13 53**				**14 53**				**15 53**	
12	*Dordrecht*	○		**12 23**				**13 23**					**14 23**				**15 23**				**16 23**	
12	*Rotterdam-C.S.*	○		**12 39**				**13 39**			**14 09**		**14 39**				**15 39**				**16 39**	
12	*Den Haag-H.S.*	○		**12 58**				**13 58**			**14 28**		**14 58**				**15 58**				**16 58**	
12	*Schiphol*	○		**13 22**				**14 22**			**14 52**		**15 22**				**16 22**				**17 22**	
12	*Amsterdam-C.S.*	○		**13 40**				**14 40**			**15 08**		**15 40**				**16 40**				**17 40**	

[1] Zie verder tabel 12.
[2] Rijdt niet op 26 dec 98.
Rijdt ook op 21 juli, 15 aug, 1 en 11 nov 98, 1 en 13 mei 99.
[3] Thalys vervoerbewijs verplicht.

[1] Voir tableau 12.
[2] Ne circule pas le 26 déc 98.
Circule également les 21 juill, 15 août, 1 et 11 nov 98, 1 et 13 mai 99.
[3] Billet Thalys obligatoire.

MECHELEN

Planckendael te voet van het station van Muizen

B-Dagtrip 148*

25

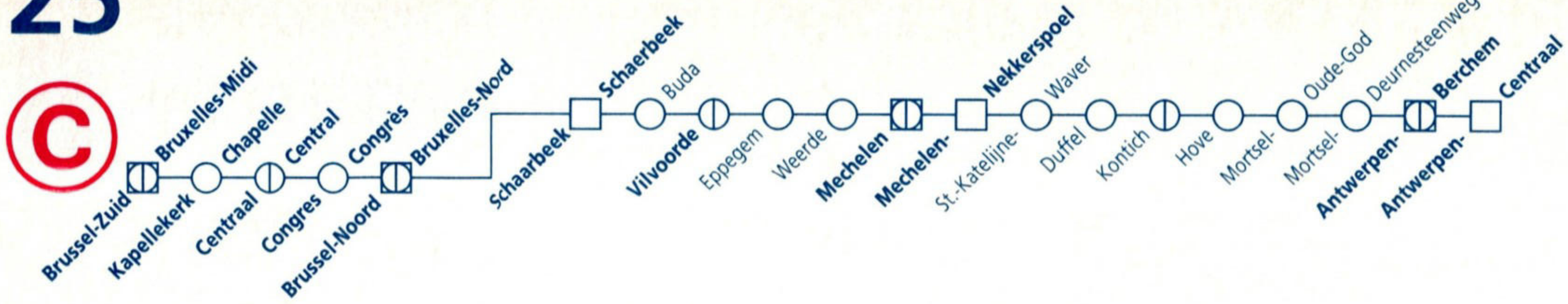

25

tab km		IC I 2014	L 3264	IC B 615	IR a 2615	IC I 2015	L 3265	IC B 616	IR a 2616	IC I 2016	9345 ⓩ	L 3266	IC B 617	IR a 2617	IC I 2017	9449 ⓩ ⓢ	L 3267	IC B 618	IR a 2618	IC I 2018	L 3268
96	*Paris-Nord*						*14 55*	*14 55*			**15 55**	*15 55*	*15 55*			**16 55**	*16 55*	*16 55*			*17 55*
96	*Mons*	*14 19*				*15 19*				*16 19*					*17 19*					*18 19*	
124	*Charleroi-Sud*	**14 27**	*14 27*			**15 27**	*15 27*			**16 27**	*16 27*	*16 27*			**17 27**	*17 27*	*17 27*			**18 27**	*18 27*
124	*Luttre*	**14 41**	*14 41*			**15 41**	*15 41*			**16 41**	*16 41*	*16 41*			**17 41**	*17 41*	*17 41*			**18 41**	*18 41*
124	*Nivelles*	**14 50**	14 54	*14 54*		**15 50**	15 54	*15 54*		**16 50**	*16 50*	16 54	*16 54*		**17 50**	*17 50*	17 54	*17 54*		**18 50**	18 54
124	*Braine-l'Alleud*	**14 59**	15 05	*15 05*		**15 59**	16 05	*16 05*		**16 59**	*16 59*	17 05	*17 05*		**17 59**	*17 59*	18 05	*18 05*		**18 59**	19 05
0	**Brussel-Bruxelles** Zuid/Midi	**15 13**	15 31	**15 40**		**16 13**	16 31	**16 40**		**17 13**	**17 28**	17 31	**17 40**		**18 13**	**18 28**	18 31	**18 40**		**19 13**	19 31
	Kap./Chap.																				
	Centr.	**15 17**	15 35	**15 44**		**16 17**	16 35	**16 44**		**17 17**		17 35	**17 44**		**18 17**		18 35	**18 44**		**19 17**	19 35
	Congr.																				
	Noord/Nord	**15 21**	15 39	**15 49**		**16 21**	16 39	**16 49**		**17 21**		17 39	**17 49**		**18 21**		18 39	**18 49**		**19 21**	19 39
6	**Schaarbeek/Schaerbeek**		15 42				16 42					17 42					18 42				19 42
11	Buda																				
13	**Vilvoorde**	**15 29**	15 47			**16 29**	16 47			**17 29**		17 47			**18 29**		18 47			**19 29**	19 47
17	Eppegem		15 51				16 51					17 51					18 51				19 51
19	Weerde		15 54				16 54					17 54					18 54				19 54
24	**Mechelen** ○	**15 36**	15 58	**16 01**		**16 36**	16 58	**17 01**		**17 36**		17 58	**18 01**		**18 36**		18 58	**19 01**		**19 36**	19 58
24	**Mechelen**	**15 37**	16 08	**16 02**	**16 07**	**16 37**	17 08	**17 02**	**17 07**	**17 37**		18 08	**18 02**	**18 07**	**18 37**		19 08	**19 02**	**19 07**	**19 37**	20 08
26	**Mechelen-Nekkerspoel**	**15 40**	16 10			**16 40**	17 10			**17 40**		18 10			**18 40**		19 10			**19 40**	20 10
30	Sint-Katelijne-Waver		16 15				17 15					18 15					19 15				20 15
33	Duffel		16 18				17 18					18 18					19 18				20 18
38	Kontich		16 23				17 23					18 23					19 23				20 23
40	Hove		16 26				17 26					18 26					19 26				20 26
42	Mortsel-Oude-God		16 29				17 29					18 29					19 29				20 29
43	Mortsel-Deurnesteenweg		16 31				17 31					18 31					19 31				20 31
45	**Antwerpen-Berchem** ○	**15 51**	16 34	**16 15**	**16 23**	**16 51**	17 34	**17 15**	**17 23**	**17 51**	ⓘ **18 04**	18 34	**18 15**	**18 23**	**18 51**	ⓘ **19 04**	19 34	**19 15**	**19 23**	**19 51**	20 34
48	**Antwerpen-Centraal** ○	**15 56**		ⓘ **16 19**	**16 27**	**16 56**		ⓘ **17 19**	**17 27**	**17 56**			ⓘ **18 19**	**18 27**	**18 56**			ⓘ **19 19**	**19 27**	**19 56**	
12	*Roosendaal* ○			**16 53**				**17 53**					**18 53**					**19 53**			
12	*Dordrecht* ○			**17 23**				**18 23**					**19 23**					**20 23**			
12	*Rotterdam-C.S.* ○			**17 39**				**18 39**			**19 09**		**19 39**			**20 09**		**20 39**			
12	*Den Haag-H.S.* ○			**17 58**				**18 58**			**19 28**		**19 58**			**20 28**		**20 58**			
12	*Schiphol* ○			**18 22**				**19 22**			**19 52**		**20 22**			**20 52**		**21 22**			
12	*Amsterdam-C.S.* ○			**18 40**				**19 40**			**20 08**		**20 40**			**21 08**		**21 40**			

tab km		IC B 619	IR a 2619 ☼	IR a 2619 4	IC I 2019	9457 2	L 3269	IC B 620	IR a 2620	IC I 2020	9361 † 2 5	L 3270	IC B 621	IR a 2621	IC I 2021	L 3271	IC B 622	IR a 2622	IC I 2022	L 3272	IC B 623
96	*Paris-Nord*	*17 55*				**18 55**	*18 55*	*18 55*			**19 55**	*19 55*	*19 55*			*20 55*	*20 55*			*21 55*	*21 55*
96	*Mons*				*19 19*					*20 19*					*21 19*				*22 19*		
124	*Charleroi-Sud*				**19 27**	*19 27*	*19 27*			**20 27**	*20 27*	*20 27*			**21 27**	*21 27*			**22 27**	*22 27*	
124	*Luttre*				**19 41**	*19 41*	*19 41*			**20 41**	*20 41*	*20 41*			**21 41**	*21 41*			**22 41**	*22 41*	
124	*Nivelles*	*18 54*			**19 50**	*19 50*	19 54	*19 54*		**20 50**	*20 50*	20 54	*20 54*		**21 50**	21 54	*21 54*		**22 50**	22 54	*22 54*
124	*Braine-l'Alleud*	*19 05*			**19 59**	*19 59*	20 05	*20 05*		**20 59**	*20 59*	21 05	*21 05*		**21 59**	22 05	*22 05*		**22 59**	23 05	*23 05*
0	**Brussel-Bruxelles** Zuid/Midi	**19 40**			**20 13**	**20 28**	20 31	**20 40**		**21 13**	**21 28**	21 31	**21 40**		**22 13**	22 31	**22 40**		**23 13**	23 31	**23 40**
	Brussel-Bruxelles Kap./Chap.																				
	Brussel-Bruxelles Centr.	**19 44**			**20 17**		20 35	**20 44**		**21 17**		21 35	**21 44**		**22 17**	22 35	**22 44**		**23 17**	23 35	**23 44**
	Brussel-Bruxelles Congr.																				
	Brussel-Bruxelles Noord/Nord	**19 49**			**20 21**		20 39	**20 49**		**21 21**		21 39	**21 49**		**22 21**	22 39	**22 49**		**23 21**	23 39	**23 49**
6	**Schaarbeek/Schaerbeek**						20 42					21 42				22 42				23 42	
11	Buda																				
13	**Vilvoorde**				**20 29**		20 47			**21 29**		21 47			**22 29**	22 47			**23 29**	23 47	
17	Eppegem						20 51					21 51				22 51				23 51	
19	Weerde						20 54					21 54				22 54				23 54	
24	**Mechelen** ○	**20 01**			**20 36**		20 58	**21 01**		**21 36**		21 58	**22 01**		**22 36**	22 58	**23 01**		**23 36**	23 58	**0 01**
24	**Mechelen**	**20 02**	**20 04**	**20 07**	**20 37**		21 08	**21 02**	**21 07**	**21 37**		22 08	**22 02**	**22 07**	**22 37**	23 08	**23 02**	**23 07**	**23 37**	0 08	**0 02**
26	**Mechelen-Nekkerspoel**				**20 40**		21 10			**21 40**		22 10			**22 40**	23 10			**23 40**	0 10	
30	Sint-Katelijne-Waver						21 15					22 15				23 15				0 15	
33	Duffel						21 18					22 18				23 18				0 18	
38	Kontich						21 23					22 23				23 23				0 23	
40	Hove						21 26					22 26				23 26				0 26	
42	Mortsel-Oude-God						21 29					22 29				23 29				0 29	
43	Mortsel-Deurnesteenweg						21 31					22 31				23 31				0 31	
45	**Antwerpen-Berchem** ○	**20 15**	**20 23**	**20 23**	**20 51**	1 **21 04**	21 34	**21 15**	**21 23**	**21 51**	**22 04**	22 34	**22 15**	**22 23**	**22 51**	23 34	**23 15**	**23 23**	**23 51**	0 34	**0 15**
48	**Antwerpen-Centraal** ○	1 **20 19**	**20 27**	**20 27**	**20 56**			1 **21 19**	**21 27**	**21 56**			1 **22 19**	**22 27**	**22 56**	23 38	1 **23 19**	**23 27**	**23 56**	0 38	**0 19**
12	*Roosendaal* ○	**20 53**						**21 53**					**22 53**				**23 53**				
12	*Dordrecht* ○	**21 23**						**22 23**					**23 23**				**0 23**				
12	*Rotterdam-C.S.* ○	**21 39**				**22 09**		**22 39**					**23 39**				**0 39**				
12	*Den Haag-H.S.* ○	**21 58**				**22 28**		**22 58**					**23 58**								
12	*Schiphol* ○	**22 22**				**22 52**		**23 22**					**0 22**								
12	*Amsterdam-C.S.* ○	**22 40**				**23 08**		**23 40**					**0 40**								

1 Zie verder tabel 12.
2 Thalys vervoerbewijs verplicht.
3 Rijdt van 2 juli tot 30 aug 98.
Rijdt niet op 21 juli 98.
4 Rijdt niet tijdens de rijperiode van de toeristentreinen.
5 Rijdt niet op 31 mei, 19 juli en 15 aug 98.

1 Voir tableau 12.
2 Billet Thalys obligatoire.
3 Circule du 2 juill au 30 août 98.
Ne circule pas le 21 juill 98.
4 Ne circule pas pendant la période de circulation des trains touristiques.
5 Ne circule pas les 31 mai, 19 juill et 15 août 98.

RAILFLEX

**U hebt gekozen voor deeltijds werken.
Nu kunt u ook kiezen voor deeltijds sporen.**

Meer informatie ? Raadpleeg snel de algemene inlichtingen vooraan in uw spoorboekje.

**Vous avez choisi le travail à temps partiel.
A présent vous pouvez opter pour le train à temps partiel.**

Pour en savoir plus, consultez vite les renseignements généraux au début de votre indicateur.

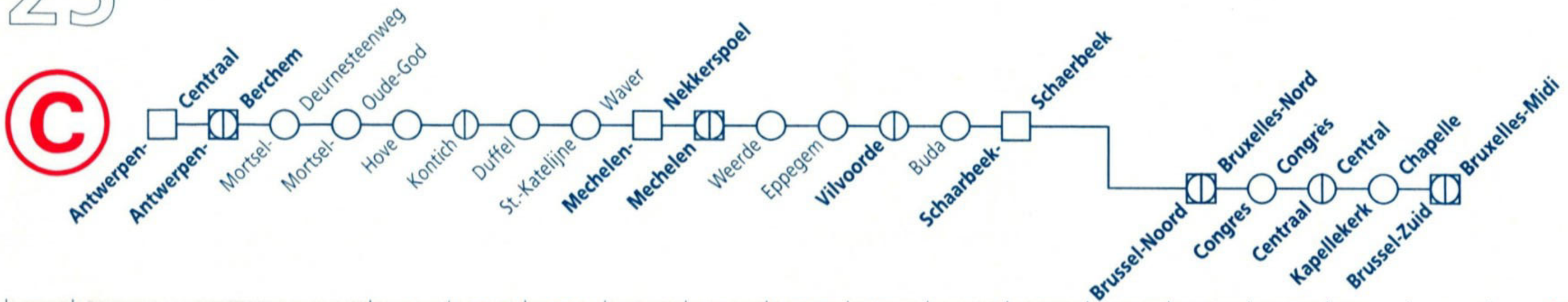

tab km			L 3277	IC B 626 ⑥	IC I 2027	L 3278	9308 ⑥ 2 3	IC B 627	IC I 2028	L 3279	IR a 2628	IC B 628 † 5	IC B 628 ⑥ 7	IC I 2029	L 3280	IR a 2629 ☼
12	*Amsterdam-C.S.*												**5 18**			
12	*Schiphol*												**5 37**			
12	*Den Haag-H.S.*												**6 06**			
12	*Rotterdam-C.S.*											**6 18**	**6 24**			
12	*Dordrecht*											**6 39**	**6 39**			
12	*Roosendaal*											**7 07**	**7 07**			
0	**Antwerpen-Centraal**		5 22	**5 41**	**6 04**			**6 41**	**7 04**		**7 33**	**7 41**	**7 41**	**8 04**		**8 33**
3	**Antwerpen-Berchem**		5 26	**5 45**	**6 09**	6 26	**6 40**	**6 45**	**7 09**	7 26	**7 37**	**7 45**	**7 45**	**8 09**	8 26	**8 37**
5	Mortsel-Deurnesteenweg		5 29			6 29				7 29					8 29	
6	Mortsel-Oude-God		5 31			6 31				7 31					8 31	
8	Hove		5 34			6 34				7 34					8 34	
10	Kontich		5 37			6 37				7 37					8 37	
15	Duffel		5 42			6 42				7 42					8 42	
18	Sint-Katelijne-Waver		5 45			6 45				7 45					8 45	
22	**Mechelen-Nekkerspoel**		5 50		**6 21**	6 50			**7 21**	7 50				**8 21**	8 50	
24	**Mechelen**	○	5 52	**5 58**	**6 23**	6 52		**6 58**	**7 23**	7 52	5 **7 53**	**7 58**	**7 58**	**8 23**	8 52	5 **8 56**
24	**Mechelen**		6 02	**5 59**	**6 24**	7 02		**6 59**	**7 24**	8 02		**7 59**	**7 59**	**8 24**	9 02	
29	Weerde		6 06			7 06				8 06					9 06	
31	Eppegem		6 09			7 09				8 09					9 09	
35	**Vilvoorde**		6 13		**6 32**	7 13			**7 32**	8 13				**8 32**	9 13	
37	Buda															
42	**Schaarbeek/Schaerbeek**		6 18			7 18				8 18					9 18	
48	**Brussel-Bruxelles** Noord/Nord	○	6 21	**6 11**	**6 39**	7 21		**7 11**	**7 39**	8 21		**8 11**	**8 11**	**8 39**	9 21	
	Congr.	○														
	Centr.	○	6 25	**6 16**	**6 43**	7 25		**7 16**	**7 43**	8 25		**8 16**	**8 16**	**8 43**	9 25	
	Kap./Chap.	○														
	Zuid/Midi	○	1 6 29	**6 20** 1	**6 47** 1	7 29	4 **7 18**	**7 20** 1	**7 47** 1	8 29		**8 20**	**8 20** 1	**8 47** 1	9 29	
124	*Braine-l'Alleud*	○	6 55	*6 55*	**7 01**	7 55	*7 55*	*7 55*	**8 01**	8 55		*8 55*	*8 55*	**9 01**	9 55	
124	*Nivelles*	○	7 06	*7 06*	**7 10**	8 06	*8 06*	*8 06*	**8 10**	9 06		*9 06*	*9 06*	**9 10**	10 06	
124	*Luttre*	○	*7 19*		**7 19**	*8 19*			**8 19**	*9 19*				**9 19**	*10 19*	
124	*Charleroi-Sud*	○	*7 33*		**7 33**	*8 33*			**8 33**	*9 33*				**9 33**	*10 33*	
96	*Mons*	○			*7 41*				*8 41*					*9 41*		
96	*Paris-Nord*	○				*9 05*	**9 05**	*9 05*		⑥*10 05*			*10 05*	*10 35*		

1 Zie verder tabel 124.
2 Rijdt ook op 15 aug 98.
3 Thalys vervoerbewijs verplicht.
4 Zie verder tabel 96.
5 Zie verder tabel 53a.
6 Rijdt niet op 21 juli, 15 aug, 1 en 11 nov 98, 1 en 13 mei 99.
7 Rijdt niet op 26 dec 98.
Rijdt ook op 21 juli, 15 aug, 1 en 11 nov 98, 1 en 13 mei 99.

1 Voir tableau 124.
2 Circule également le 15 août 98.
3 Billet Thalys obligatoire.
4 Voir tableau 96.
5 Voir tableau 53a.
6 Ne circule pas les 21 juill, 15 août, 1 et 11 nov 98, 1 et 13 mai 99.
7 Ne circule pas le 26 déc 98.
Circule également les 21 juill, 15 août, 1 et 11 nov 98, 1 et 13 mai 99.

25

25

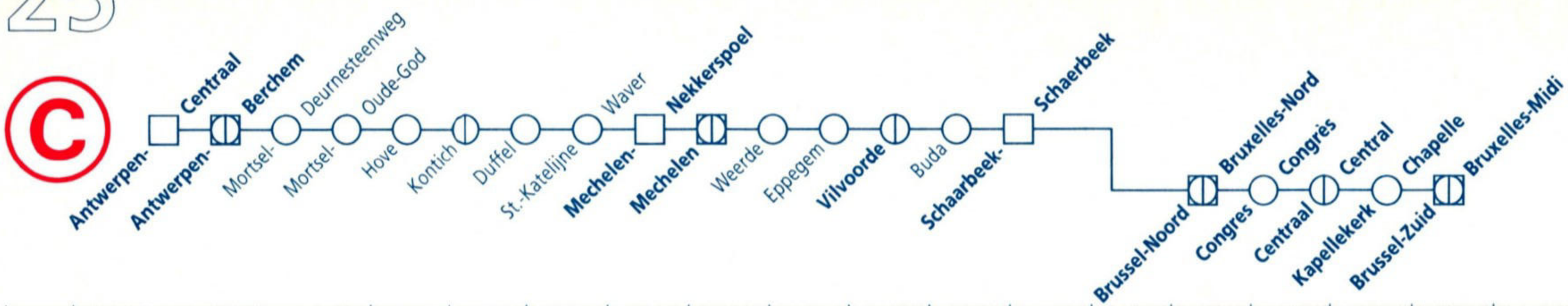

tab km		IR a 2629	IC B 629	IC I 2030	L 3281	IR a 2630	IC B 630	9320	IC I 2031	L 3282	IR a 2631	IC B 631	9324	IC I 2032	L 3283	IR a 2632	IC B 632	9328	IC I 2033	L 3284	IR a 2633
		1						4					4 6					4			
12	*Amsterdam-C.S.*		6 24				7 24	7 54				8 24	8 54				9 24	9 54			
12	*Schiphol*		6 40				7 40	8 10				8 40	9 10				9 40	10 10			
12	*Den Haag-H.S.*		7 06				8 06	8 36				9 06	9 36				10 06	10 36			
12	*Rotterdam-C.S.*		7 24				8 24	8 54				9 24	9 54				10 24	10 54			
12	*Dordrecht*		7 39				8 39					9 39					10 39				
12	*Roosendaal*		8 07				9 07					10 07					11 07				
0	**Antwerpen-Centraal**	8 33	8 41	9 04		9 33	9 41		10 04		10 33	10 41		11 04		11 33	11 41		12 04		12 33
3	**Antwerpen-Berchem**	8 37	8 45	9 09	9 26	9 37	9 45	9 56	10 09	10 26	10 37	10 45	10 56	11 09	11 26	11 37	11 45	11 56	12 09	12 26	12 37
5	Mortsel-Deurnesteenweg	|	|	|	9 29	|	|	|	|	10 29	|	|	|	|	11 29	|	|	|	|	12 29	|
6	Mortsel-Oude-God	|	|	|	9 31	|	|	|	|	10 31	|	|	|	|	11 31	|	|	|	|	12 31	|
8	Hove	|	|	|	9 34	|	|	|	|	10 34	|	|	|	|	11 34	|	|	|	|	12 34	|
10	Kontich	|	|	|	9 37	|	|	|	|	10 37	|	|	|	|	11 37	|	|	|	|	12 37	|
15	Duffel	|	|	|	9 42	|	|	|	|	10 42	|	|	|	|	11 42	|	|	|	|	12 42	|
18	Sint-Katelijne-Waver	|	|	|	9 45	|	|	|	|	10 45	|	|	|	|	11 45	|	|	|	|	12 45	|
22	**Mechelen-Nekkerspoel**	|	|	9 21	9 50	|	|	|	10 21	10 50	|	|	|	11 21	11 50	|	|	12 21	|	12 50	|
24	**Mechelen** ○	2 8 53	8 58	9 23	9 52	2 9 53	9 58	|	10 23	10 52	2 10 53	10 58	|	11 23	11 52	2 11 53	11 58	|	12 23	12 52	2 12 53
24	**Mechelen**	|	8 59	9 24	10 02	|	9 59	|	10 24	11 02	|	10 59	|	11 24	12 02	|	11 59	|	12 24	13 02	|
29	Weerde	|	|	|	10 06	|	|	|	|	11 06	|	|	|	|	12 06	|	|	|	|	13 06	|
31	Eppegem	|	|	|	10 09	|	|	|	|	11 09	|	|	|	|	12 09	|	|	|	|	13 09	|
35	**Vilvoorde**	|	|	9 32	10 13	|	|	|	10 32	11 13	|	|	|	11 32	12 13	|	|	12 32	|	13 13	|
37	Buda	|	|	|	|	|	|	|	|	|	|	|	|	|	|	|	|	|	|	|	|	|
42	**Schaarbeek/Schaerbeek**	|	|	|	10 18	|	|	|	|	11 18	|	|	|	|	12 18	|	|	|	|	13 18	|
48	**Brussel-Bruxelles** Noord/Nord ○	|	9 11	9 39	10 21	|	10 11	|	10 39	11 21	|	11 11	|	11 39	12 21	|	12 11	|	12 39	13 21	|
	Congr. ○	|	|	|	|	|	|	|	|	|	|	|	|	|	|	|	|	|	|	|	|	|
	Centr. ○	|	9 16	9 43	10 25	|	10 16	|	10 43	11 25	|	11 16	|	11 43	12 25	|	12 16	|	12 43	13 25	|
	Kap./Chap. ○	|	|	|	|	|	|	|	|	|	|	|	|	|	|	|	|	|	|	|	|	|
	Zuid/Midi ○	|	9 20	3 9 47	3 10 29	|	10 20	5 10 32	3 10 47	3 11 29	|	11 20	5 11 32	3 11 47	3 12 29	|	12 20	5 12 32	3 12 47	3 13 29	|
124	*Braine-l'Alleud* ○	|	*9 55*	10 01	10 55	|	*10 55*	*11 01*	11 01	11 55	|	*11 55*	*12 01*	12 01	12 55	|	*12 55*	*13 01*	13 01	13 55	|
124	*Nivelles* ○	|	*10 06*	10 10	11 06	|	*11 06*	*11 10*	11 10	12 06	|	*12 06*	*12 10*	12 10	13 06	|	*13 06*	*13 10*	13 10	14 06	|
124	*Luttre* ○	|	|	10 19	*11 19*	|	|	*11 19*	11 19	*12 19*	|	|	*12 19*	12 19	*13 19*	|	|	*13 19*	13 19	*14 19*	|
124	*Charleroi-Sud* ○	|	|	10 33	*11 33*	|	|	*11 33*	11 33	*12 33*	|	|	*12 33*	12 33	*13 33*	|	|	*13 33*	13 33	*14 33*	|
96	*Mons* ○	|	|	*10 41*	|	|	|	|	11 41	|	|	|	|	12 41	|	|	|	|	13 41	|	|
96	*Paris-Nord* ○	|	|	|	*12 05*	|	*12 05*	12 05	|	⑥*13 05*	|	⑥*13 05*	13 05	|	*14 05*	|	*14 05*	14 05	|	|	|

tab km		IC B 633	IC I 2034	L 3285	IR a 2634	IC B 634	IC I 2035	L 3286	IR a 2635	IC B 635	IC I 2036	L 3287	IR a 2636	IC B 636	9344 [4]	IC I 2037	L 3288	IR a 2637	IC B 637	IC I 2038	L 3289
12	*Amsterdam-C.S.*	**10 24**				**11 24**				**12 24**				**13 24**	**13 54**				**14 24**		
12	*Schiphol*	**10 40**				**11 40**				**12 40**				**13 40**	**14 10**				**14 40**		
12	*Den Haag-H.S.*	**11 06**				**12 06**				**13 06**				**14 06**	**14 36**				**15 06**		
12	*Rotterdam-C.S.*	**11 24**				**12 24**				**13 24**				**14 24**	**14 54**				**15 24**		
12	*Dordrecht*	**11 39**				**12 39**				**13 39**				**14 39**					**15 39**		
12	*Roosendaal*	**12 07**				**13 07**				**14 07**				**15 07**					**16 07**		
0	**Antwerpen-Centraal**	**12 41**	**13 04**		**13 33**	**13 41**	**14 04**		**14 33**	**14 41**	**15 04**		**15 33**	**15 41**		**16 04**		**16 33**	**16 41**	**17 04**	
3	**Antwerpen-Berchem**	**12 45**	**13 09**	13 26	**13 37**	**13 45**	**14 09**	14 26	**14 37**	**14 45**	**15 09**	15 26	**15 37**	**15 45**	**15 56**	**16 09**	16 26	**16 37**	**16 45**	**17 09**	17 26
5	Mortsel-Deurnesteenweg			13 29				14 29				15 29					16 29				17 29
6	Mortsel-Oude-God			13 31				14 31				15 31					16 31				17 31
8	Hove			13 34				14 34				15 34					16 34				17 34
10	Kontich			13 37				14 37				15 37					16 37				17 37
15	Duffel			13 42				14 42				15 42					16 42				17 42
18	Sint-Katelijne-Waver			13 45				14 45				15 45					16 45				17 45
22	**Mechelen-Nekkerspoel**		**13 21**	13 50			**14 21**	14 50			**15 21**	15 50				**16 21**	16 50			**17 21**	17 50
24	**Mechelen** ○	**12 58**	**13 23**	13 52 [2]	**13 53**	**13 58**	**14 23**	14 52 [2]	**14 53**	**14 58**	**15 23**	15 52 [2]	**15 53**	**15 58**		**16 23**	16 52 [2]	**16 53**	**16 58**	**17 23**	17 52
24	**Mechelen**	**12 59**	**13 24**	14 02		**13 59**	**14 24**	15 02		**14 59**	**15 24**	16 02		**15 59**		**16 24**	17 02		**16 59**	**17 24**	18 02
29	Weerde			14 06				15 06				16 06					17 06				18 06
31	Eppegem			14 09				15 09				16 09					17 09				18 09
35	**Vilvoorde**		**13 32**	14 13			**14 32**	15 13			**15 32**	16 13				**16 32**	17 13			**17 32**	18 13
37	Buda																				
42	**Schaarbeek/Schaerbeek**			14 18				15 18				16 18					17 18				18 18
48	**Brussel-Bruxelles** Noord/Nord ○	**13 11**	**13 39**	14 21		**14 11**	**14 39**	15 21		**15 11**	**15 39**	16 21		**16 11**		**16 39**	17 21		**17 11**	**17 39**	18 21
	Congr. ○																				
	Centr. ○	**13 16**	**13 43**	14 25		**14 16**	**14 43**	15 25		**15 16**	**15 43**	16 25		**16 16**		**16 43**	17 25		**17 16**	**17 43**	18 25
	Kap./Chap. ○																				
	Zuid/Midi ○	**13 20** [3]	**13 47** [3]	14 29		**14 20** [3]	**14 47** [3]	15 29		**15 20** [3]	**15 47** [3]	16 29		**16 20**	[5] **16 32**	[3] **16 47**	[3] 17 29		**17 20**	[3] **17 47**	[3] 18 29
124	*Braine-l'Alleud* ○	*13 55*	**14 01**	14 55		*14 55*	**15 01**	15 55		*15 55*	**16 01**	16 55		*16 55*	*17 01*	**17 01**	17 55		*17 55*	**18 01**	18 55
124	*Nivelles* ○	*14 06*	**14 10**	15 06		*15 06*	**15 10**	16 06		*16 06*	**16 10**	17 06		*17 06*	*17 10*	**17 10**	18 06		*18 06*	**18 10**	19 06
124	*Luttre* ○		**14 19**	*15 19*			**15 19**	*16 19*			**16 19**	*17 19*			*17 19*	**17 19**	*18 19*			**18 19**	*19 19*
124	*Charleroi-Sud* ○		**14 33**	*15 33*			**15 33**	*16 33*			**16 33**	*17 33*			*17 33*	**17 33**	*18 33*			**18 33**	*19 33*
96	*Mons* ○		*14 41*				*15 41*				*16 41*					*17 41*				*18 41*	
96	*Paris-Nord* ○			*16 05*		*16 05*		*17 05*		*17 05*		*18 05*		*18 05*	**18 05**		*19 05*		*19 05*		*20 05*

[1] Rijdt niet tijdens de rijperiode van de toeristentreinen.
[2] Zie verder tabel 53a.
[3] Zie verder tabel 124.
[4] Thalys vervoerbewijs verplicht.
[5] Zie verder tabel 96.
[6] Rijdt van 3 juli tot 31 aug 98. Rijdt niet op 21 juli 98.

[1] Ne circule pas pendant la période de circulation des trains touristiques.
[2] Voir tableau 53a.
[3] Voir tableau 124.
[4] Billet Thalys obligatoire.
[5] Voir tableau 96.
[6] Circule du 3 juill au 31 août 98. Ne circule pas le 21 juill 98.

25

25

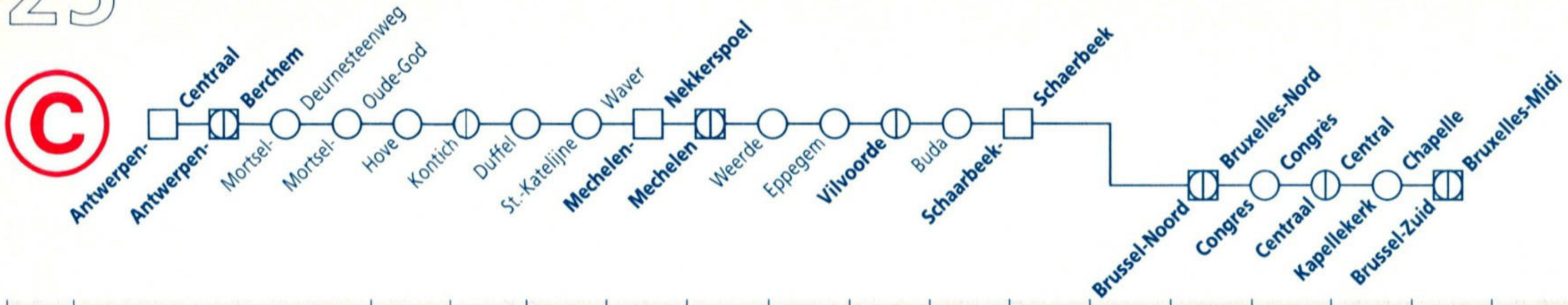

tab km		IR a 2638	IC B 638	IC I 2039	L 3290	IR a 2639	IC B 639	IC I 2040	L 3291	IR a 2640	IC B 640	9360	IC I 2041	L 3292	IR a 2641	IC B 641	IC I 2042	L 3293	IR a 2642	IC B 642	IC I 2043
												3									
12	*Amsterdam-C.S.*		15 24				16 24				17 24	17 54				18 24				19 24	
12	*Schiphol*		15 40				16 40				17 40	18 10				18 40				19 40	
12	*Den Haag-H.S.*		16 06				17 06				18 06	18 36				19 06				20 06	
12	*Rotterdam-C.S.*		16 24				17 24				18 24	18 54				19 24				20 24	
12	*Dordrecht*		16 39				17 39				18 39					19 39				20 39	
12	*Roosendaal*		17 07				18 07				19 07					20 07				21 07	
0	**Antwerpen-Centraal**	17 33	17 41	18 04		18 33	18 41	19 04		19 33	19 41		20 04		20 33	20 41	21 04		21 33	21 41	22 04
3	**Antwerpen-Berchem**	17 37	17 45	18 09	18 26	18 37	18 45	19 09	19 26	19 37	19 45	19 56	20 09	20 26	20 37	20 45	21 09	21 26	21 37	21 45	22 09
5	Mortsel-Deurnesteenweg				18 29				19 29					20 29				21 29			
6	Mortsel-Oude-God				18 31				19 31					20 31				21 31			
8	Hove				18 34				19 34					20 34				21 34			
10	Kontich				18 37				19 37					20 37				21 37			
15	Duffel				18 42				19 42					20 42				21 42			
18	Sint-Katelijne-Waver				18 45				19 45					20 45				21 45			
22	**Mechelen-Nekkerspoel**			18 21	18 50			19 21	19 50				20 21	20 50			21 21	21 50			22 21
24	**Mechelen** ○	1 17 53	17 58	18 23	18 52	1 18 53	18 58	19 23	19 52	1 19 53	19 58		20 23	20 52	1 20 53	20 58	21 23	21 52	1 21 53	21 58	22 23
24	**Mechelen**		17 59	18 24	19 02		18 59	19 24	20 02		19 59		20 24	21 02		20 59	21 24	22 02		21 59	22 24
29	Weerde				19 06				20 06					21 06				22 06			
31	Eppegem				19 09				20 09					21 09				22 09			
35	**Vilvoorde**			18 32	19 13			19 32	20 13				20 32	21 13			21 32	22 13			22 32
37	Buda																				
42	**Schaarbeek/Schaerbeek**				19 18				20 18					21 18				22 18			
48	**Brussel-Bruxelles** Noord/Nord ○		18 11	18 39	19 21		19 11	19 39	20 21		20 11		20 39	21 21		21 11	21 39	22 21		22 11	22 39
	Congr. ○																				
	Centr. ○		18 16	18 43	19 25		19 16	19 43	20 25		20 16		20 43	21 25		21 16	21 43	22 25		22 16	22 43
	Kap./Chap. ○																				
	Zuid/Midi ○		18 20 2	18 47 2	19 29		19 20 2	19 47 2	20 29		20 20 4	20 32	2 20 47	2 21 29		21 20	2 21 47	2 22 29		22 20	2 22 47
124	*Braine-l'Alleud* ○		*18 55*	19 01	19 55		*19 55*	20 01	20 55		*20 55*	*21 01*	21 01	21 55		*21 55*	22 01	22 55		*22 55*	23 01
124	*Nivelles* ○		*19 06*	19 10	20 06		*20 06*	20 10	21 06		*21 06*	*21 10*	21 10	22 06		*22 06*	22 10	23 06		*23 06*	23 10
124	*Luttre* ○			19 19	*20 19*			20 19	*21 19*			*21 19*	21 19	*22 19*			22 19	*23 19*			23 19
124	*Charleroi-Sud* ○			19 33	*20 33*			20 33	*21 33*			*21 33*	21 33	*22 33*			22 33	*23 33*			23 33
96	*Mons* ○			*19 41*				*20 41*					*21 41*				*22 41*				*23 41*
96	*Paris-Nord* ○		*20 05*		*21 05*		*21 05*		*22 05*		*22 05*	22 05		†23 05		†23 05					

tab km			L 3294	IR a 2643	IC B 643	IC I 2044	L 3295	L 3296	INT 288
12	*Amsterdam-C.S.*				**20 24**				**22 24**
12	*Schiphol*				**20 40**				**22 40**
12	*Den Haag-H.S.*				**21 06**				**23 06**
12	*Rotterdam-C.S.*				**21 24**				**23 24**
12	*Dordrecht*				**21 39**				
12	*Roosendaal*				**22 07**				**0 18**
0	**Antwerpen-Centraal**			**22 33**	**22 41**	**23 04**		0 22	
3	**Antwerpen-Berchem**		22 26	**22 37**	**22 45**	**23 09**	23 26	0 26	**0 47**
5	Mortsel-Deurnesteenweg		22 29	|	|	|	23 29	0 29	|
6	Mortsel-Oude-God		22 31	|	|	|	23 31	0 31	|
8	Hove		22 34	|	|	|	23 34	0 34	|
10	Kontich		22 37	|	|	|	23 37	0 37	|
15	Duffel		22 42	|	|	|	23 42	0 42	|
18	Sint-Katelijne-Waver		22 45	|	|	|	23 45	0 45	|
22	**Mechelen-Nekkerspoel**		22 50	|	|	**23 21**	23 50	0 50	|
24	**Mechelen**	○	22 52	[1] **22 53**	**22 58**	**23 23**	23 52	0 52	|
24	**Mechelen**		23 02		**22 59**	**23 24**	0 02	1 02	|
29	Weerde		23 06	|	|	|	0 06	1 06	|
31	Eppegem		23 09	|	|	|	0 09	1 09	|
35	**Vilvoorde**		23 13	|	|	**23 32**	0 13	1 13	|
37	Buda		|	|	|	|	|	|	|
42	**Schaarbeek/Schaerbeek**		23 18	|	|	|	0 18	1 18	|
48	**Brussel-Bruxelles**	**Noord/Nord** ○	23 21	|	**23 11**	**23 39**	0 21	1 21	**1 18**
		Congr. ○	|	|	|	|	|	|	|
		Centr. ○	23 25	|	**23 16**	**23 43**	0 25	1 25	|
		Kap./Chap. ○	|	|	|	|	|	|	|
		Zuid/Midi ○	[2] 23 29	|	**23 20**	[2] **23 47**	0 29	1 29	[4] **1 26**
124	*Braine-l'Alleud*	○	23 55	|	*23 55*	**0 01**	|	|	|
124	*Nivelles*	○	0 06	|	*0 06*	**0 10**	|	|	|
124	*Luttre*	○	*0 19*	|	|	**0 19**	|	|	|
124	*Charleroi-Sud*	○	*0 33*	|	|	**0 33**	|	|	|
96	*Mons*	○	|	|	|	|	|	*2 24*	**2 24**
96	*Paris-Nord*	○	|	|	|	|	|	*6 29*	**6 29**

[1] Zie verder tabel 53a.
[2] Zie verder tabel 124.
[3] Thalys vervoerbewijs verplicht.
[4] Zie verder tabel 96.

[1] Voir tableau 53a.
[2] Voir tableau 124.
[3] Billet Thalys obligatoire.
[4] Voir tableau 96.

BRUSSEL

Walviswereld Greenpeace

B-Dagtrip 172*

34

34

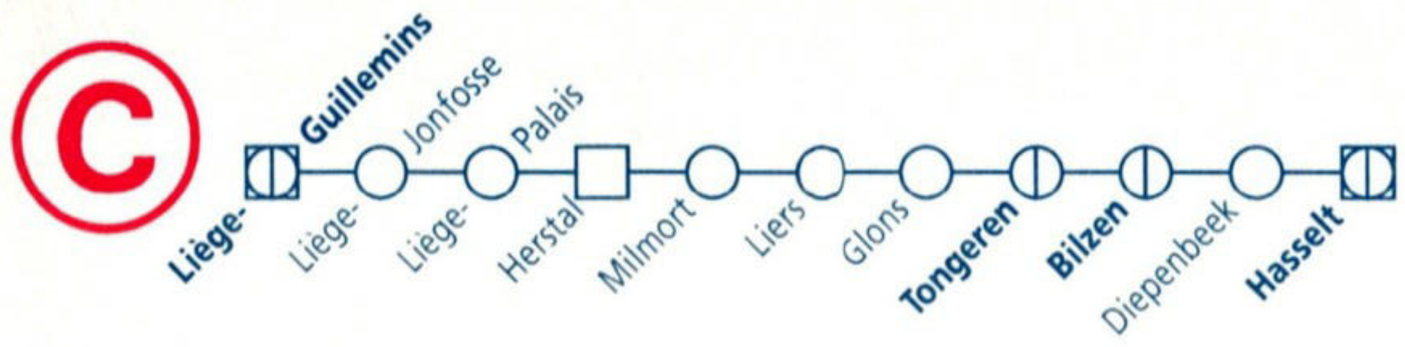

tab km		T 6700	L 5275	IR c 2928	T 6713	L 5376	IC D 904	IR c 2929	L 5577	L 5377	L 5277	IC D 905	IR c 2930	L 5378	IC D 906	IR c 2931	L 5579	L 5379	L 5279	IC D 907	IR c 2932
		1 ☼			4 ☼																
36	*Bruxelles-Brussel Midi/Zuid*								*5 54*			*6 27*	*6 27*		*7 27*	*7 27*	*7 54*	*8 25*	*8 25*	*8 27*	*8 44*
36	*Bruxelles-Brussel Centr.*								*5 58*			*6 31*	*6 31*		*7 31*	*7 31*	*7 58*			*8 31*	*8 48*
36	*Bruxelles-Brussel Nord/Noord*								*6 03*			*6 36*	*6 36*		*7 36*	*7 36*	*8 03*			*8 36*	*8 54*
36	*Leuven*								*6 28*			*7 03*	*7 03*		*8 03*	*8 03*	*8 28*			*9 03*	*9 22*
130	*Charleroi-Sud*											**6 42**	*6 42*		**7 42**	*7 42*				**8 42**	*8 42*
125	*Namur*						**6 18**	*6 18*				**7 18**	*7 18*		**8 18**	*8 18*				**9 18**	*9 18*
40	*Maastricht*					6 10	*6 10*			7 10	*7 10*	*7 10*		8 10	*8 10*	**8 44**	*8 44*	9 10	*9 10*	*9 10*	
0	**Liège-Guillemins**		5 45	**6 15**		6 40	**7 04**	**7 15**	7 30	7 40	7 45	**8 04**	**8 15**	8 40	**9 04**	**9 15**	9 30	9 40	9 45	**10 04**	**10 15**
1	Liège-Jonfosse		5 49	**6 19**		6 44	**7 08**	**7 19**	7 34	7 44	7 49	**8 08**	**8 19**	8 44	**9 08**	**9 19**	9 34	9 44	9 49	**10 08**	**10 19**
3	**Liège-Palais**		5 51	**6 22**		6 46	**7 11**	**7 22**	7 37	7 46	7 51	**8 11**	**8 22**	8 46	**9 11**	**9 22**	9 37	9 46	9 51	**10 11**	**10 22**
7	Herstal			**6 26**			**7 16**	**7 26**	7 42			**8 16**	**8 26**		**9 16**	**9 26**	9 42			**10 16**	**10 26**
11	Milmort			|			**7 21**	|	7 47			**8 21**	|		**9 21**	|	9 47			**10 21**	|
14	Liers			**6 32**			**7 25**	**7 32**	7 51			**8 25**	**8 32**		**9 25**	**9 32**	9 51			**10 25**	**10 32**
21	Glons			**6 39**				**7 39**					**8 39**			**9 39**					**10 39**
27	Tongeren ○			**6 44**				**7 44**					**8 44**			**9 44**					**10 44**
27	Tongeren		6 29	**6 44**		7 38		**7 44**					**8 44**			**9 44**					**10 44**
37	Bilzen		6 38	**6 52**		7 47		**7 52**					**8 52**			**9 52**					**10 52**
47	Diepenbeek		6 46	**6 59**		7 55		**7 59**					**8 59**			**9 59**					**10 59**
53	**Hasselt** ○	2	6 53	3 **7 05**	5	8 02		3 **8 05**					3 **9 05**			3 **10 05**					3 **11 05**
35	*Diest* ○		7 12	**7 32**		8 22		**8 32**					**9 32**			**10 32**					**11 32**
35	*Aarschot* ○		7 32	**7 44**		8 41		**8 44**					**9 44**			**10 44**					**11 44**
16	*Lier* ○			**8 08**		*9 08*		**9 08**					**10 08**			**11 08**					**12 08**
16	*Antwerpen-Berchem* ○			**8 19**		*9 19*		**9 19**					**10 19**			**11 19**					**12 19**
16	*Antwerpen-Centraal* ○			**8 24**		*9 24*		**9 24**					**10 24**			**11 24**					**12 24**
15	*Mol* ○					*8 50*		*8 50*								*10 50*					
36	*Leuven* ○		7 44			*7 57*	*8 57*	*8 57*					*9 57*			*10 57*					*11 57*
36	*Bruxelles-Brussel Nord/Noord* ○		8 15			*8 24*	*9 24*	*9 24*					*10 24*			*11 24*					*12 24*
36	*Bruxelles-Brussel Centr.* ○		8 21			*8 29*	*9 29*	*9 29*					*10 29*			*11 29*					*12 29*
36	*Bruxelles-Brussel Midi/Zuid* ○		8 25			*8 33*	*9 33*	*9 33*					*10 33*			*11 33*					*12 33*

tab km		L 5380	IC D 908	IR c 2933	L 5581	L 5381	L 5281	IC D 909	IR c 2934	L 5382	IC D 910	IR c 2935	L 5583	L 5383	L 5283	IC D 911	IR c 2936	L 5384	IC D 912	IR c 2937	L 5585
36	Bruxelles-Brussel Midi/Zuid		9 27	9 27	9 54	10 25	10 25	10 27	10 27		11 27	11 27	11 54	12 25	12 25	12 27	12 27		13 27	13 27	13 54
36	Bruxelles-Brussel Centr.		9 31	9 31	9 58			10 31	10 31		11 31	11 31	11 58			12 31	12 31		13 31	13 31	13 58
36	Bruxelles-Brussel Nord/Noord		9 36	9 36	10 03			10 36	10 36		11 36	11 36	12 03			12 36	12 36		13 36	13 36	14 03
36	Leuven		10 03	10 03	10 28			11 03	11 03		12 03	12 03	12 28			13 03	13 03		14 03	14 03	14 28
130	Charleroi-Sud		9 42	9 42				10 42	10 42		11 42	11 42				12 42	12 42		13 42	13 42	
125	Namur		10 18	10 18				11 18	11 18		12 18	12 18				13 18	13 18		14 18	14 18	
40	Maastricht	10 10	10 10	10 44	10 44	11 10	11 10	11 10		12 10	12 10	12 44	12 44	13 10	13 10	13 10		14 10	14 10	14 44	14 44
0	**Liège-Guillemins**	10 40	11 04	11 15	11 30	11 40	11 45	12 04	12 15	12 40	13 04	13 15	13 30	13 40	13 45	14 04	14 15	14 40	15 04	15 15	15 30
1	Liège-Jonfosse	10 44	11 08	11 19	11 34	11 44	11 49	12 08	12 19	12 44	13 08	13 19	13 34	13 44	13 49	14 08	14 19	14 44	15 08	15 19	15 34
3	**Liège-Palais**	10 46	11 11	11 22	11 37	11 46	11 51	12 11	12 22	12 46	13 11	13 22	13 37	13 46	13 51	14 11	14 22	14 46	15 11	15 22	15 37
7	Herstal		11 16	11 26	11 42			12 16	12 26		13 16	13 26	13 42			14 16	14 26		15 16	15 26	15 42
11	Milmort		11 21	|	11 47			12 21	|		13 21	|	13 47			14 21	|		15 21	|	15 47
14	Liers		11 25	11 32	11 51			12 25	12 32		13 25	13 32	13 51			14 25	14 32		15 25	15 32	15 51
21	Glons			11 39					12 39			13 39					14 39			15 39	
27	Tongeren ○			11 44					12 44			13 44					14 44			15 44	
27	Tongeren			11 44					12 44			13 44					14 44			15 44	
37	Bilzen			11 52					12 52			13 52					14 52			15 52	
47	Diepenbeek			11 59					12 59			13 59					14 59			15 59	
53	**Hasselt** ○			[3] 12 05					[3] 13 05			[3] 14 05					[3] 15 05			[3] 16 05	
35	Diest ○			12 32					13 32			14 32					15 32			16 32	
35	Aarschot ○			12 44					13 44			14 44					15 44			16 44	
16	Lier ○			13 08					14 08			15 08					16 08			17 08	
16	Antwerpen-Berchem ○			13 19					14 19			15 19					16 19			17 19	
16	Antwerpen-Centraal ○			13 24					14 24			15 24					16 24			17 24	
15	Mol ○			12 50								14 50								16 50	
36	Leuven ○			12 57					13 57			14 57					15 57			16 57	
36	Bruxelles-Brussel Nord/Noord ○			13 24					14 24			15 24					16 24			17 24	
36	Bruxelles-Brussel Centr. ○			13 29					14 29			15 29					16 29			17 29	
36	Bruxelles-Brussel Midi/Zuid ○			13 33					14 33			15 33					16 33			17 33	

[1] Bestemming Blankenberge 9 34.
[2] Zie verder tabellen 35, 36, 50a.
[3] Zie verder tabellen 35, 16, 15.
[4] Bestemming Blankenberge 10 49.
[5] Zie verder tabellen 35, 53a, 53, 50a.

[1] Destination Blankenberge 9 34.
[2] Voir tableaux 35, 36, 50a.
[3] Voir tableaux 35, 16, 15.
[4] Destination Blankenberge 10 49.
[5] Voir tableaux 35, 53a, 53, 50a.

HASSELT

Bezoek aan de Japanse Tuin en 2 musea naar keuze

B-Dagtrip 163

34

34

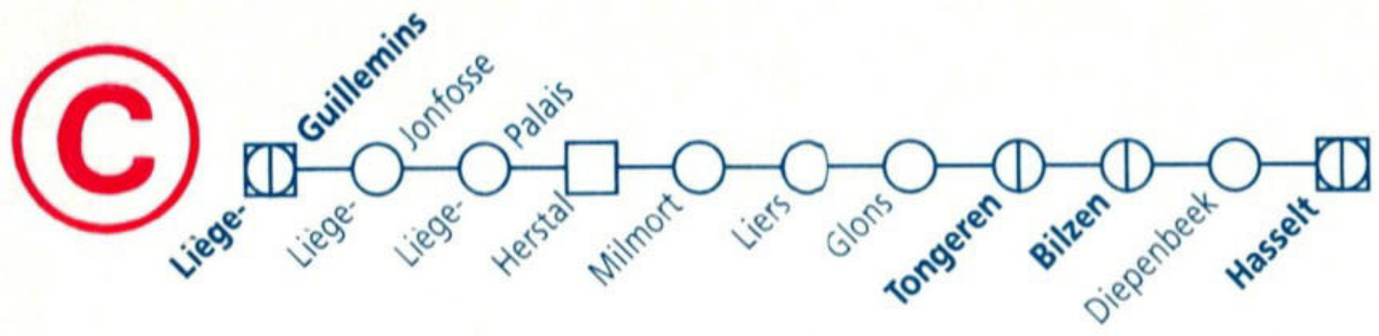

tab km		L 5385	L 5285	IC D 913	IR c 2938	L 5386	IC D 914	IR c 2939	L 5587	L 5387	L 5287	IC D 915	IR c 2940	L 5388	IC D 916	IR c 2941	L 5589	L 5389	L 5289	IC D 917	IR c 2942
36	*Bruxelles-Midi/Zuid*	*14 25*	*14 25*	*14 27*	*14 27*		*15 27*	*15 27*	*15 54*	*16 25*	*16 25*	*16 27*	*16 27*		*17 27*	*17 27*	*17 54*	*18 25*	*18 25*	*18 27*	*18 27*
36	*Bruxelles-Centr.*			*14 31*	*14 31*		*15 31*	*15 31*	*15 58*			*16 31*	*16 31*		*17 31*	*17 31*	*17 58*			*18 31*	*18 31*
36	*Bruxelles-Brussel Nord/Noord*			*14 36*	*14 36*		*15 36*	*15 36*	*16 03*			*16 36*	*16 36*		*17 36*	*17 36*	*18 03*			*18 36*	*18 36*
36	*Leuven*			*15 03*	*15 03*		*16 03*	*16 03*	*16 28*			*17 03*	*17 03*		*18 03*	*18 03*	*18 28*			*19 03*	*19 03*
130	*Charleroi-Sud*			**14 42**	*14 42*		**15 42**	*15 42*				**16 42**	*16 42*		**17 42**	*17 42*				**18 42**	*18 42*
125	*Namur*			**15 18**	*15 18*		**16 18**	*16 18*				**17 18**	*17 18*		**18 18**	*18 18*				**19 18**	*19 18*
40	*Maastricht*	15 10	*15 10*	*15 10*		16 10	*16 10*	**16 44**	*16 44*	17 10	*17 10*	*17 10*		18 10	*18 10*	**18 44**	*18 44*	19 10	*19 10*	*19 10*	
0	**Liège-Guillemins**	15 40	15 45	**16 04**	**16 15**	16 40	**17 04**	**17 15**	17 30	17 40	17 45	**18 04**	**18 15**	18 40	**19 04**	**19 15**	19 30	19 40	19 45	**20 04**	**20 15**
1	Liège-Jonfosse	15 44	15 49	**16 08**	**16 19**	16 44	**17 08**	**17 19**	17 34	17 44	17 49	**18 08**	**18 19**	18 44	**19 08**	**19 19**	19 34	19 44	19 49	**20 08**	**20 19**
3	**Liège-Palais**	15 46	15 51	**16 11**	**16 22**	16 46	**17 11**	**17 22**	17 37	17 46	17 51	**18 11**	**18 22**	18 46	**19 11**	**19 22**	19 37	19 46	19 51	**20 11**	**20 22**
7	Herstal			**16 16**	**16 26**		**17 16**	**17 26**	17 42			**18 16**	**18 26**		**19 16**	**19 26**	19 42			**20 16**	**20 26**
11	Milmort			**16 21**			**17 21**		17 47			**18 21**			**19 21**		19 47			**20 21**	
14	Liers			**16 25**	**16 32**		**17 25**	**17 32**	17 51			**18 25**	**18 32**		**19 25**	**19 32**	19 51			**20 25**	**20 32**
21	Glons				**16 39**			**17 39**					**18 39**			**19 39**					**20 39**
27	Tongeren ○				**16 44**			**17 44**					**18 44**			**19 44**					**20 44**
27	Tongeren				**16 44**			**17 44**					**18 44**			**19 44**					**20 44**
37	Bilzen				**16 52**			**17 52**					**18 52**			**19 52**					**20 52**
47	Diepenbeek				**16 59**			**17 59**					**18 59**			**19 59**					**20 59**
53	**Hasselt** ○				**f 17 05**			**f 18 05**					**f 19 05**			**f 20 05**					**f 21 05**
35	*Diest* ○				**17 32**			**18 32**					**19 32**			**20 32**					**21 32**
35	*Aarschot* ○				**17 44**			**18 44**					**19 44**			**20 44**					**21 44**
16	*Lier* ○				**18 08**			**19 08**					**20 08**			**21 08**					**22 08**
16	*Antwerpen-Berchem* ○				**18 19**			**19 19**					**20 19**			**21 19**					**22 19**
16	*Antwerpen-Centraal* ○				**18 24**			**19 24**					**20 24**			**21 24**					**22 24**
15	*Mol* ○							*18 50*								*20 50*					
36	*Leuven* ○				*17 57*			*18 57*					*19 57*			*20 57*					*21 57*
36	*Bruxelles-Nord/Noord* ○				*18 24*			*19 24*					*20 24*			*21 24*					*22 24*
36	*Bruxelles-Centr.* ○				*18 29*			*19 29*					*20 29*			*21 29*					*22 29*
36	*Bruxelles-Brussel Midi/Zuid* ○				*18 33*			*19 33*					*20 33*			*21 33*					*22 33*

tab km		L 5390	IC D 918	IR c 2943	L 5591	L 5391	L 5291	IC D 919	L 5392	IC D 920	L 5593	L 5393
36	Bruxelles-Brussel Midi/Zuid	19 11	19 27	19 27	19 54	20 25	20 25	20 27		21 27	21 54	
36	Bruxelles-Brussel Centr.		19 31	19 31	19 58			20 31		21 31	21 58	
36	Bruxelles-Brussel Nord/Noord	19 19	19 36	19 36	20 03			20 36		21 36	22 03	
36	Leuven	19 46	20 03	20 03	20 28			21 03		22 03	22 28	
130	Charleroi-Sud		19 42	19 42				20 42		21 42		
125	Namur		20 18	20 18				21 18		22 18		
40	Maastricht	20 10	20 10	20 44	20 44	21 10	21 10	21 10	22 10	22 10		23 10
0	**Liège-Guillemins**	20 40	21 04	21 15	21 30	21 40	21 45	22 04	22 40	23 04	23 30	23 40
1	Liège-Jonfosse	20 44	21 08	21 19	21 34	21 44	21 49	22 08	22 44	23 08	23 34	23 44
3	**Liège-Palais**	20 46	21 11	21 22	21 37	21 46	21 51	22 11	22 46	23 11	23 37	23 46
7	Herstal		21 16	21 26	21 42			22 16		23 16	23 42	
11	Milmort		21 21	|	21 47			22 21		23 21	23 47	
14	Liers		21 25	21 32	21 51			22 25		23 25	23 51	
21	Glons			21 39								
27	Tongeren ○			21 44								
27	Tongeren			21 44								
37	Bilzen			21 52								
47	Diepenbeek			21 59								
53	**Hasselt** ○			22 05								
35	Diest ○			22 32								
35	Aarschot ○			22 44								
16	Lier ○			23 08								
16	Antwerpen-Berchem ○			23 19								
16	Antwerpen-Centraal ○			23 24								
15	Mol ○			22 50								
36	Leuven ○			22 57								
36	Bruxelles-Brussel Nord/Noord ○			23 24								
36	Bruxelles-Brussel Centr. ○			23 29								
36	Bruxelles-Brussel Midi/Zuid ○			23 33								

Zie verder tabellen 35, 16, 15.

Voir tableaux 35, 16, 15.

TONGEREN - HASSELT - MECHELEN → BLANKENBERGE

de weekends en op feestdagen tijdens het toeristisch seizoen

34

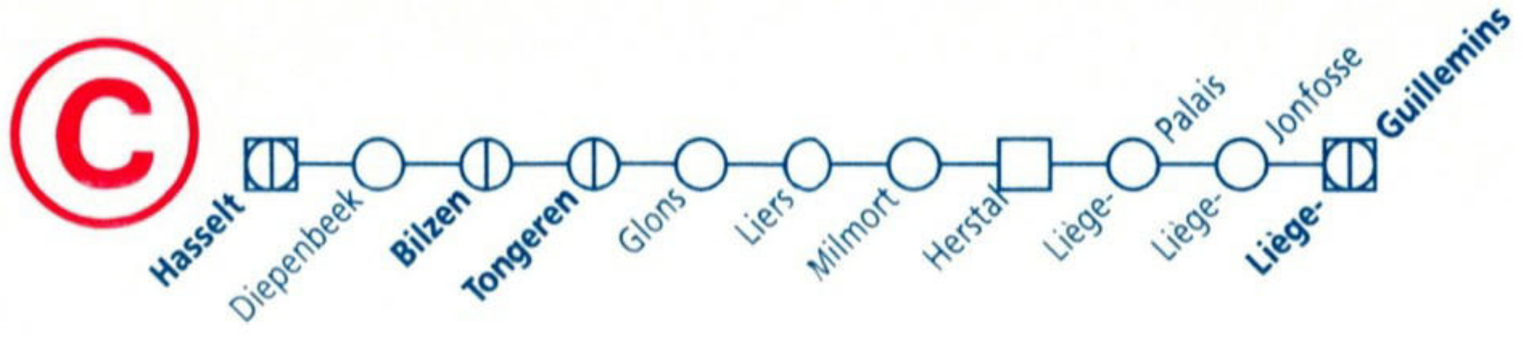

tab km			L 5355	L 5256	L 5356	L 5556	IR c 2904	IC D 929	L 5357	IR c 2905	IC D 930	L 5258	L 5358	L 5558	IR c 2906	IC D 931	L 5359	IR c 2907	IC D 932	L 5260	L 5360	L 5560
36	*Bruxelles-Brussel*	*Midi/Zuid*													*6 27*			*7 27*				
36		*Centr.*													*6 31*			*7 31*				
36		*Nord/Noord*													*6 36*			*7 36*				
36	*Leuven*														*7 03*			*8 03*				
15	*Mol*														*7 10*							
16	*Antwerpen-Centraal*														**6 36**			**7 36**				
16	*Antwerpen-Berchem*														**6 41**			**7 41**				
16	*Lier*														**6 52**			**7 52**				
35	*Aarschot*														**7 16**			**8 16**				
35	*Diest*														**7 28**			**8 28**				
0	**Hasselt**						**5 55**			**6 55**					**7 55**			**8 55**				
7	Diepenbeek						**6 01**			**7 01**					**8 01**			**9 01**				
16	Bilzen						**6 08**			**7 08**					**8 08**			**9 08**				
26	Tongeren	○					**6 16**			**7 16**					**8 16**			**9 16**				
26	Tongeren						**6 16**			**7 16**					**8 16**			**9 16**				
32	Glons						**6 21**			**7 21**					**8 21**			**9 21**				
39	Liers					6 09	**6 28**	**6 35**		**7 28**	**7 35**			8 09	**8 28**	**8 35**		**9 28**	**9 35**			10 09
42	Milmort					6 13	|	**6 39**		|	**7 39**			8 13	|	**8 39**		|	**9 39**			10 13
46	Herstal					6 19	**6 34**	**6 45**		**7 34**	**7 45**			8 19	**8 34**	**8 45**		**9 34**	**9 45**			10 19
50	**Liège-Palais**		5 14	6 09	6 14	6 24	**6 39**	**6 50**	7 14	**7 39**	**7 50**	8 09	8 14	8 24	**8 39**	**8 50**	9 14	**9 39**	**9 50**	10 09	10 14	10 24
52	Liège-Jonfosse		5 17	6 12	6 17	6 27	**6 42**	**6 53**	7 17	**7 42**	**7 53**	8 12	8 17	8 27	**8 42**	**8 53**	9 17	**9 42**	**9 53**	10 12	10 17	10 27
53	**Liège-Guillemins**	○	1 5 20	2 6 15	1 6 20	3 6 30	**6 45**	4 **6 56**	1 7 20	**7 45**	4 **7 56**	2 8 15	1 8 20	3 8 30	**8 45**	4 **8 56**	1 9 20	1 **9 45**	4 **9 56**	2 10 15	1 10 20	3 10 30
40	*Maastricht*	○	5 49	*6 49*	6 49			*7 49*	7 49		*8 49*	*8 49*	8 49			*9 49*	9 49	**10 14**	*10 49*	*10 49*	10 49	
125	*Namur*	○					*7 42*	**7 42**		*8 42*	**8 42**				*9 42*	**9 42**		*10 42*	**10 42**			
130	*Charleroi-Sud*	○					*8 18*	**8 18**		*9 18*	**9 18**				*10 18*	**10 18**		*11 18*	**11 18**			
36	*Leuven*	○				*7 32*	*7 57*	*7 57*		*8 57*	*8 57*			*9 32*	*9 57*	*9 57*		*10 57*	*10 57*			*11 32*
36	*Bruxelles-Brussel*	*Nord/Noord* ○				*7 57*	*8 24*	*8 24*		*9 24*	*9 24*			*9 57*	*10 24*	*10 24*		*11 24*	*11 24*			*11 57*
36		*Centr.* ○				*8 02*	*8 29*	*8 29*		*9 29*	*9 29*			*10 02*	*10 29*	*10 29*		*11 29*	*11 29*			*12 02*
36		*Midi/Zuid* ○				*8 06*	*8 33*	*8 33*		*9 07*	*9 33*			*10 06*	*10 33*	*10 33*	*10 35*	*11 33*	*11 33*			*12 06*

tab km		IR c 2908	IC D 933	L 5361	IR c 2909	IC D 934	L 5262	L 5362	L 5562	IR c 2910	IC D 935	L 5363	IR c 2911	IC D 936	L 5264	L 5364	L 5564	IR c 2912	IC D 937	L 5365	IR c 2913
36	*Bruxelles-Midi/Zuid*	*8 27*			*9 27*					*10 27*			*11 27*					*12 27*			*13 27*
36	*Bruxelles-Centr.*	*8 31*			*9 31*					*10 31*			*11 31*					*12 31*			*13 31*
36	*Brussel-Nord/Noord*	*8 36*			*9 36*					*10 36*			*11 36*					*12 36*			*13 36*
36	*Leuven*	*9 03*			*10 03*					*11 03*			*12 03*					*13 03*			*14 03*
15	*Mol*	*9 10*								*11 10*								*13 10*			
16	*Antwerpen-Centraal*	**8 36**			**9 36**					**10 36**			**11 36**					**12 36**			**13 36**
16	*Antwerpen-Berchem*	**8 41**			**9 41**					**10 41**			**11 41**					**12 41**			**13 41**
16	*Lier*	**8 52**			**9 52**					**10 52**			**11 52**					**12 52**			**13 52**
35	*Aarschot*	**9 16**			**10 16**					**11 16**			**12 16**					**13 16**			**14 16**
35	*Diest*	**9 28**			**10 28**					**11 28**			**12 28**					**13 28**			**14 28**
0	**Hasselt**	**9 55**			**10 55**					**11 55**			**12 55**					**13 55**			**14 55**
7	Diepenbeek	**10 01**			**11 01**					**12 01**			**13 01**					**14 01**			**15 01**
16	Bilzen	**10 08**			**11 08**					**12 08**			**13 08**					**14 08**			**15 08**
26	Tongeren ○	**10 16**			**11 16**					**12 16**			**13 16**					**14 16**			**15 16**
26	Tongeren	**10 16**			**11 16**					**12 16**			**13 16**					**14 16**			**15 16**
32	Glons	**10 21**			**11 21**					**12 21**			**13 21**					**14 21**			**15 21**
39	Liers	**10 28**	**10 35**		**11 28**	**11 35**			12 09	**12 28**	**12 35**		**13 28**	**13 35**			14 09	**14 28**	**14 35**		**15 28**
42	Milmort	|	**10 39**		|	**11 39**			12 13	|	**12 39**		|	**13 39**			14 13	|	**14 39**		|
46	Herstal	**10 34**	**10 45**		**11 34**	**11 45**			12 19	**12 34**	**12 45**		**13 34**	**13 45**			14 19	**14 34**	**14 45**		**15 34**
50	**Liège-Palais**	**10 39**	**10 50**	11 14	**11 39**	**11 50**	12 09	12 14	12 24	**12 39**	**12 50**	13 14	**13 39**	**13 50**	14 09	14 14	14 24	**14 39**	**14 50**	15 14	**15 39**
52	Liège-Jonfosse	**10 42**	**10 53**	11 17	**11 42**	**11 53**	12 12	12 17	12 27	**12 42**	**12 53**	13 17	**13 42**	**13 53**	14 12	14 17	14 27	**14 42**	**14 53**	15 17	**15 42**
53	**Liège-Guillemins** ○	**10 45** [4]	**10 56** [1]	11 20	[1] **11 45**	[4] **11 56**	[2] 12 15	[1] 12 20	[3] 12 30	**12 45**	[4] **12 56**	[1] 13 20	[1] **13 45**	[4] **13 56**	[2] 14 15	[1] 14 20	[3] 14 30	**14 45**	[4] **14 56**	[1] 15 20	[1] **15 45**
40	*Maastricht* ○		*11 49*	11 49	**12 14**	*12 49*	*12 49*	12 49			*13 49*	13 49	**14 14**	*14 49*	*14 49*	14 49			*15 49*	15 49	**16 14**
125	*Namur* ○	*11 42*	**11 42**		*12 42*	**12 42**				*13 42*	**13 42**		*14 42*	**14 42**				*15 42*	**15 42**		*16 42*
130	*Charleroi-Sud* ○	*12 18*	**12 18**		*13 18*	**13 18**				*14 18*	**14 18**		*15 18*	**15 18**				*16 18*	**16 18**		*17 18*
36	*Leuven* ○	*11 57*	*11 57*		*12 57*	*12 57*			*13 32*	*13 57*	*13 57*		*14 57*	*14 57*			*15 32*	*15 39*	*15 57*		*16 57*
36	*Bruxelles-Nord/Noord* ○	*12 24*	*12 24*		*13 24*	*13 24*			*13 57*	*14 24*	*14 24*		*15 24*	*15 24*			*15 57*	*16 08*	*16 24*		*17 24*
36	*Bruxelles-Centr.* ○	*12 29*	*12 29*		*13 29*	*13 29*			*14 02*	*14 29*	*14 29*		*15 29*	*15 29*			*16 02*	*16 13*	*16 29*		*17 29*
36	*Brussel-Midi/Zuid* ○	*12 33*	*12 33*	*12 35*	*13 33*	*13 33*			*14 06*	*14 33*	*14 33*	*14 35*	*15 33*	*15 33*			*16 06*	*16 17*	*16 33*	*16 35*	*17 33*

[1] Zie verder tabel 40.
[2] Zie verder tabel 37.
[3] Zie verder tabel 43.
[4] Zie verder tabellen 125, 130, 118, 78, 94.

[1] Voir tableau 40.
[2] Voir tableau 37.
[3] Voir tableau 43.
[4] Voir tableaux 125, 130, 118, 78, 94.

TONGEREN - DIEST - AARSCHOT - LEUVEN - BRUSSEL → BLANKENBERGE

de weekends en op feestdagen tijdens de toeristische periode

34

34

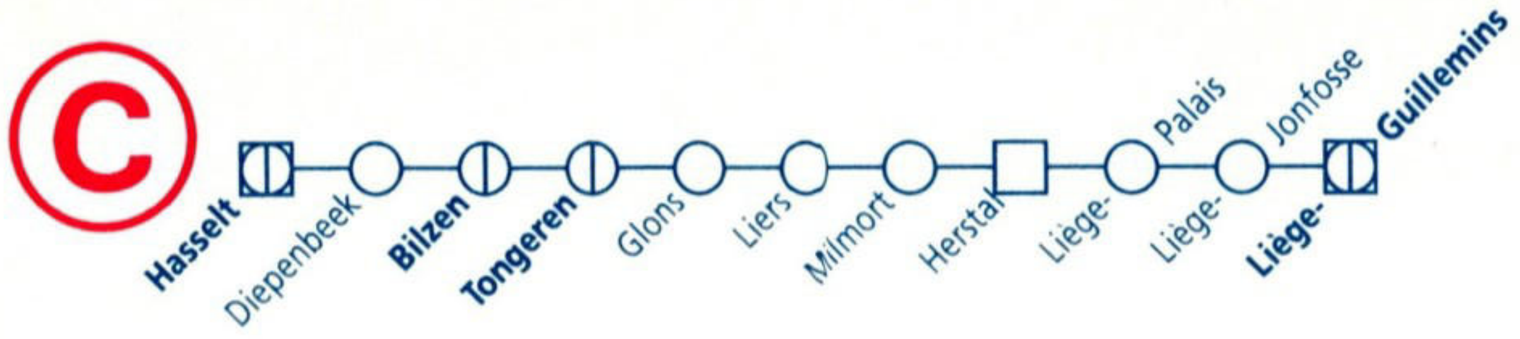

tab km		IC D 938	L 5266	L 5366	L 5566	IR c 2914	IC D 939	L 5367	IR c 2915	IC D 940	L 5268	L 5368	L 5568	IR c 2916	IC D 941	L 5369	IR c 2917	IC D 942	L 5270	L 5370	L 5570
36	Bruxelles-Brussel Midi/Zuid					14 27			15 27					16 27			17 27				
36	Bruxelles-Brussel Centr.					14 31			15 31					16 31			17 31				
36	Bruxelles-Brussel Nord/Noord					14 36			15 36					16 36			17 36				
36	Leuven					15 03			16 03					17 03			18 03				
15	Mol					15 10								17 10							
16	Antwerpen-Centraal					**14 36**			**15 36**					**16 36**			**17 36**				
16	Antwerpen-Berchem					**14 41**			**15 41**					**16 41**			**17 41**				
16	Lier					**14 52**			**15 52**					**16 52**			**17 52**				
35	Aarschot					**15 16**			**16 16**					**17 16**			**18 16**				
35	Diest					**15 28**			**16 28**					**17 28**			**18 28**				
0	**Hasselt**					**15 55**			**16 55**					**17 55**			**18 55**				
7	Diepenbeek					**16 01**			**17 01**					**18 01**			**19 01**				
16	Bilzen					**16 08**			**17 08**					**18 08**			**19 08**				
26	Tongeren ○					**16 16**			**17 16**					**18 16**			**19 16**				
26	Tongeren					**16 16**			**17 16**					**18 16**			**19 16**				
32	Glons					**16 21**			**17 21**					**18 21**			**19 21**				
39	Liers		**15 35**			16 09	**16 28**	**16 35**		**17 28**	**17 35**			18 09	**18 28**	**18 35**		**19 28**	**19 35**			20 09
42	Milmort		**15 39**			16 13	|	**16 39**		|	**17 39**			18 13	|	**18 39**		|	**19 39**			20 13
46	Herstal		**15 45**			16 19	**16 34**	**16 45**		**17 34**	**17 45**			18 19	**18 34**	**18 45**		**19 34**	**19 45**			20 19
50	**Liège-Palais**		**15 50**	16 09	16 14	16 24	**16 39**	**16 50**	17 14	**17 39**	**17 50**	18 09	18 14	18 24	**18 39**	**18 50**	19 14	**19 39**	**19 50**	20 09	20 14	20 24
52	Liège-Jonfosse		**15 53**	16 12	16 17	16 27	**16 42**	**16 53**	17 17	**17 42**	**17 53**	18 12	18 17	18 27	**18 42**	**18 53**	19 17	**19 42**	**19 53**	20 12	20 17	20 27
53	**Liège-Guillemins** ○	1	**15 56**	2 16 15	3 16 20	4 16 30	**16 45**	1 **16 56**	3 17 20	3 **17 45**	1 **17 56**	2 18 15	3 18 20	4 18 30	**18 45**	1 **18 56**	3 19 20	3 **19 45**	1 **19 56**	2 20 15	3 20 20	4 20 30
40	Maastricht ○		16 49	16 49	16 49			17 49	17 49	**18 14**	18 49	18 49	18 49			19 49	19 49	**20 14**	20 49	20 49	20 49	
125	Namur ○		**16 42**				17 42	**17 42**		18 42	**18 42**				19 42	**19 42**		20 42	**20 42**			
130	Charleroi-Sud ○		**17 18**				18 18	**18 18**		19 18	**19 18**				20 18	**20 18**		21 18	**21 18**			
36	Leuven ○		16 57			17 32	17 57	17 57		18 57	18 57			19 32	19 57	19 57		20 57	20 57			21 32
36	Bruxelles-Brussel Nord/Noord ○		17 24			17 57	18 24	18 24		19 24	19 24			19 57	20 24	20 24		21 24	21 24			21 57
36	Bruxelles-Brussel Centr. ○		17 29			18 02	18 29	18 29		19 29	19 29			20 02	20 29	20 29		21 29	21 29			22 02
36	Bruxelles-Brussel Midi/Zuid ○		17 33			18 06	18 33	18 33	18 35	19 33	19 33			20 06	20 33	20 33	20 35	21 33	21 33			22 06

tab km			IR c 2918	IC D 943	L 5371	T 6750	T 6763	IR c 2919	IC D 944	L 5272	L 5372	L 5572	IC D 945	L 5373		
						6 ☼	7 ☼									
36	*Bruxelles-Brussel*	*Midi/Zuid*	*18 27*			18 57	*18 57*	*19 27*								
36		*Centr.*	*18 31*			19 01	*19 01*	*19 31*								
36		*Nord/Noord*	*18 36*			19 06	*19 06*	*19 36*								
36	*Leuven*		*19 03*			19 38	*19 38*	*20 03*								
15	*Mol*		*19 10*													
16	*Antwerpen-Centraal*		**18 36**				*19 36*	**19 36**								
16	*Antwerpen-Berchem*		**18 41**				*19 41*	**19 41**								
16	*Lier*		**18 52**				*19 52*	**19 52**								
35	*Aarschot*		**19 16**			19 53	*20 16*	**20 16**								
35	*Diest*		**19 28**			20 13	20 31	**20 28**								
0	**Hasselt**		**19 55**			20 33	20 50	**20 55**								
7	Diepenbeek		**20 01**			20 40	20 57	**21 01**								
16	Bilzen		**20 08**			20 48	21 05	**21 08**								
26	Tongeren	○	**20 16**			20 57	21 13	**21 16**								
26	Tongeren		**20 16**					**21 16**								
32	Glons		**20 21**					**21 21**								
39	Liers		**20 28**	**20 35**				**21 28**	**21 35**			22 09	**22 35**			
42	Milmort		|	**20 39**				|	**21 39**			22 13	**22 39**			
46	Herstal		**20 34**	**20 45**				**21 34**	**21 45**			22 19	**22 45**			
50	**Liège-Palais**		**20 39**	**20 50**	21 14			**21 39**	**21 50**	22 09	22 14	22 24	**22 50**	23 14		
52	Liège-Jonfosse		**20 42**	**20 53**	21 17			**21 42**	**21 53**	22 12	22 17	22 27	**22 53**	23 17		
53	**Liège-Guillemins**	○	**20 45**	5 **20 56**	3 21 20			3 **21 45**	8 **21 56**	2 22 15	3 22 20	4 22 30	9 **22 56**	3 23 20		
40	*Maastricht*	○		*21 49*	21 49			**22 14**	*22 49*	*22 49*	22 49		*23 49*	23 49		
125	*Namur*	○	*21 42*	**21 42**				*22 42*	**22 42**				**23 42**			
130	*Charleroi-Sud*	○	*22 18*	**22 18**				*23 18*	**23 18**							
36	*Leuven*	○	*21 57*	*21 57*				*22 57*	*22 57*				*23 56*			
36	*Bruxelles-Brussel*	*Nord/Noord* ○	*22 24*	*22 24*				*23 24*	*23 24*				*0 21*			
36		*Centr.* ○	*22 29*	*22 29*				*23 29*	*23 29*				*0 26*			
36		*Midi/Zuid* ○	*22 33*	*22 33*				*23 33*	*23 33*				*0 30*			

1 Zie verder tabellen 125, 130, 118, 78, 94.
2 Zie verder tabel 37.
3 Zie verder tabel 40.
4 Zie verder tabel 43.
5 Zie verder tabellen 125, 130, 118, 78.
6 Herkomst Blankenberge 17 49.
7 Herkomst Blankenberge 18 10.
8 Zie verder tabellen 125, 130.
9 Zie verder tabel 125.

1 Voir tableaux 125, 130, 118, 78, 94.
2 Voir tableau 37.
3 Voir tableau 40.
4 Voir tableau 43.
5 Voir tableaux 125, 130, 118, 78.
6 Origine Blankenberge 17 49.
7 Origine Blankenberge 18 10.
8 Voir tableaux 125, 130.
9 Voir tableau 125.

HERENTALS
Bobbejaanland

B-Dagtrip 139

35

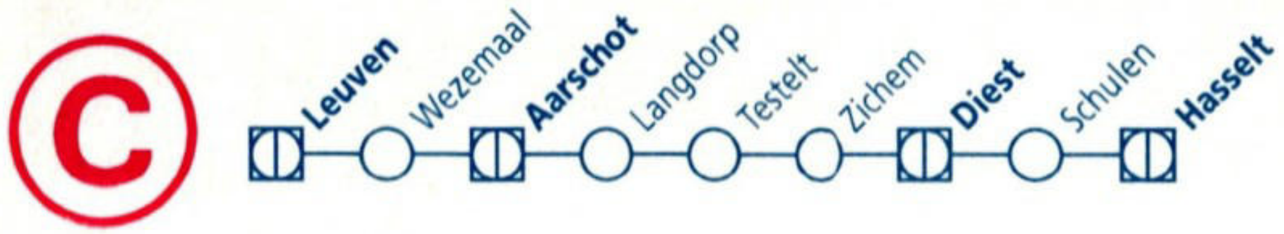

35

tab km			L 2877	L 2456	IR c 2906	L 2878	IR c 2907	L 2879	L 2458	IR c 2908	L 2880	IR c 2909	L 2881	L 2460	IR c 2910	L 2882	IR c 2911	L 2883	L 2462	IR c 2912	L 2884	IR c 2913
53a	*Mechelen*							*7 58*	*8 06*				*9 58*	*10 06*		*10 58*		*11 58*	*12 06*		*12 58*	
36	*Brussel-* *Bruxelles*	*Zuid/Midi*	*5 34*	*5 54*		*6 27*		*7 34*	*7 54*		*8 27*		*9 34*	*9 54*		*10 27*		*11 34*	*11 54*		*12 27*	
36		*Centr.*	*5 38*	*5 58*		*6 31*		*7 38*	*7 58*		*8 31*		*9 38*	*9 58*		*10 31*		*11 38*	*11 58*		*12 31*	
36		*Noord/Nord*	*5 44*	*6 03*		*6 36*		*7 44*	*8 03*		*8 36*		*9 44*	*10 03*		*10 36*		*11 44*	*12 03*		*12 36*	
0	**Leuven**		6 22	6 31		7 22		8 22	8 31		9 22		10 22	10 31		11 22		12 22	12 31		13 22	
9	Wezemaal		|	|		|		|	|		|	|		|		|	|		|	
16	**Aarschot**	○	6 33	6 42		7 33		8 33	8 42		9 33		10 33	10 42		11 33		12 33	12 42		13 33	
16	*Lier*	○	6 59	*7 08*		7 59		8 59	*9 08*		9 59		10 59	*11 08*		11 59		12 59	*13 08*		13 59	
16	*Antwerpen-Berchem*	○	7 12	*7 19*		8 12		9 12	*9 19*		10 12		11 12	*11 19*		12 12		13 12	*13 19*		14 12	
16	*Antwerpen-Centraal*				**6 36**		**7 36**			**8 36**		**9 36**			**10 36**		**11 36**			**12 36**		**13 36**
16	*Antwerpen-Berchem*				**6 41**		**7 41**		*7 48*	**8 41**		**9 41**		*9 48*	**10 41**		**11 41**		*11 48*	**12 41**		**13 41**
16	*Lier*				**6 52**		**7 52**		*8 01*	**8 52**		**9 52**		*10 01*	**10 52**		**11 52**		*12 01*	**12 52**		**13 52**
16	**Aarschot**			6 44	**7 16**		**8 16**		8 44	**9 16**		**10 16**		10 44	**11 16**		**12 16**		12 44	**13 16**		**14 16**
19	Langdorp			6 47	|		|		8 47	|	|		|	10 47	|		|		12 47	|		|	
25	Testelt			6 52					8 52					10 52					12 52			
28	Zichem			6 56					8 56					10 56					12 56			
33	**Diest**			7 01	**7 28**		**8 28**		9 01	**9 28**		**10 28**		11 01	**11 28**		**12 28**		13 01	**13 28**		**14 28**
43	Schulen			7 08	|		|		9 08	|	|		|	11 08	|		|		13 08	|		|	
54	**Hasselt**	○		7 17	2 **7 41**		3 **8 41**		9 17	2 **9 41**		3 **10 41**		11 17	2 **11 41**		3 **12 41**		13 17	2 **13 41**		3 **14 41**
34	*Liège-Guillemins*	○			**8 45**		**9 45**			**10 45**		**11 45**			**12 45**		**13 45**			**14 45**		**15 45**
21	*Genk*	○			*8 09*		*9 09*			*10 09*		*11 09*			*12 09*		*13 09*			*14 09*		*15 09*

HASSELT - LANDEN - LEUVEN → OOSTENDE

alle dagen tijdens het toeristisch seizoen

tab km		L 2885	L 2464	IR c 2914	L 2886	IR c 2915	L 2887	L 2466	IR c 2916	L 2888	IR c 2917	L 2889	L 2468	IR c 2918	T 6851	L 2890	T 6750	T 6763	IR c 2919	L 2891	L 2470
															4 ☼		5 ☼	6 ☼			
53a	*Mechelen*	*13 58*	*14 06*		*14 58*		*15 58*	*16 06*		*16 58*		*17 58*	*18 06*		18 45	*18 58*	*19 06*	19 32		*19 58*	*20 06*
36	*Brussel-Zuid/Midi*	*13 34*	*13 54*		*14 27*		*15 34*	*15 54*		*16 27*		*17 34*	*17 54*			*18 27*	18 57			*19 34*	*19 54*
36	*Bruxelles-Centr.*	*13 38*	*13 58*		*14 31*		*15 38*	*15 58*		*16 31*		*17 38*	*17 58*			*18 31*	19 01			*19 38*	*19 58*
36	*Noord/Nord*	*13 44*	*14 03*		*14 36*		*15 44*	*16 03*		*16 36*		*17 44*	*18 03*			*18 36*	19 06			*19 44*	*20 03*
0	**Leuven**	14 22	14 31		15 22		16 22	16 31		17 22		18 22	18 31			19 22	19 38			20 22	20 31
9	Wezemaal	|	|		|		|	|		|		|	|		|			|	|
16	**Aarschot** ○	1 14 33	14 42		1 15 33		1 16 33	16 42		1 17 33		1 18 33	18 42		19 16	1 19 33	19 51	20 02		1 20 33	20 42
16	*Lier* ○	14 59	*15 08*		15 59		16 59	*17 08*		17 59		18 59	*19 08*		*19 59*	19 59				20 59	*21 08*
16	*Antwerpen-Berchem* ○	15 12	*15 19*		16 12		17 12	*17 19*		18 12		19 12	*19 19*		*20 12*	20 12				21 12	*21 19*
16	*Antwerpen-Centraal*			**14 36**		**15 36**			**16 36**		**17 36**			**18 36**	*18 36*				**19 36**		
16	*Antwerpen-Berchem*		*13 48*	**14 41**		**15 41**		*15 48*	**16 41**		**17 41**		*17 48*	**18 41**	*18 41*				**19 41**		*19 48*
16	*Lier*		*14 01*	**14 52**		**15 52**		*16 01*	**16 52**		**17 52**		*18 01*	**18 52**	*18 52*				**19 52**		*20 01*
16	**Aarschot**		14 44	**15 16**		**16 16**		16 44	**17 16**		**18 16**		18 44	**19 16**	19 19		19 53	20 04	**20 16**		20 44
19	Langdorp		14 47	|		|		16 47	|		|		18 47	|	19 23		19 57	20 08	|		20 47
25	Testelt		14 52					16 52					18 52		19 29		20 03	20 14			20 52
28	Zichem		14 56					16 56					18 56		19 33		20 07	20 18			20 56
33	**Diest**		15 01	**15 28**		**16 28**		17 01	**17 28**		**18 28**		19 01	**19 28**	19 39		20 13	20 31	**20 28**		21 01
43	Schulen		15 08	|		|		17 08	|		|		19 08	|	19 47		20 21	20 38	|		21 08
54	**Hasselt** ○		15 17	2 **15 41**		3 **16 41**		17 17	2 **17 41**		3 **18 41**		19 17	2 **19 41**	19 58		2 20 31	2 20 48	3 **20 41**		21 17
34	*Liège-Guillemins* ○			**16 45**		**17 45**			**18 45**		**19 45**			**20 45**			*21 45*	*21 45*	**21 45**		
21	*Genk* ○			*16 09*		*17 09*			*18 09*		*19 09*			*20 09*			*21 09*	*21 09*	*21 09*		

1 Zie verder tabellen 16, 15.
2 Zie verder tabel 34.
3 Zie verder tabellen 34, 40.
4 Herkomst Oostende 17 13.
5 Herkomst Blankenberge 17 49.
6 Herkomst Blankenberge 18 10.

1 Voir tableaux 16, 15.
2 Voir tableau 34.
3 Voir tableaux 34, 40.
4 Origine Ostende 17 13.
5 Origine Blankenberge 17 49.
6 Origine Blankenberge 18 10.

LEUVEN "550 jaar Stadhuis"

Dirk Bouts in het Leuven van de late Middeleeuwen

B-Dagtrip 170*

35



tab km			IR c 2920	L 2892	IR c 2921	L 2893	IR c 2922		
53a	*Mechelen*			*20 58*		*21 58*			
36	*Brussel-Bruxelles*	*Zuid/Midi*		*20 27*		*21 34*			
36		*Centr.*		*20 31*		*21 38*			
36		*Noord/Nord*		*20 36*		*21 44*			
0	**Leuven**			21 22		22 22			
9	Wezemaal			|		|		
16	**Aarschot**	○		1 21 33		22 33			
16	*Lier*	○		21 59		*23 08*			
16	*Antwerpen-Berchem*	○		22 12		*23 19*			
16	*Antwerpen-Centraal*		**20 36**		**21 36**		**22 36**		
16	*Antwerpen-Berchem*		**20 41**		**21 41**		**22 41**		
16	*Lier*		**20 52**		**21 52**		**22 52**		
16	**Aarschot**		**21 16**		**22 16**		**23 16**		
19	Langdorp		|		|		|		
25	Testelt		|		|		|		
28	Zichem		|		|		|		
33	**Diest**		**21 28**		**22 28**		**23 28**		
43	Schulen		|		|		|		
54	**Hasselt**	○	**21 41**		**22 41**		**23 41**		
34	*Liège-Guillemins*	○							
21	*Genk*	○	*22 09*		*23 09*		*0 09*		

1 Zie verder tabellen 16, 15.

1 Voir tableaux 16, 15.

AARSCHOT - MECHELEN - DENDERMONDE → BLANKENBERGE

de weekends en op feestdagen tijdens het toeristisch seizoen



tab km			IR c 2927	L 2856	T 6700	T 6801	IR c 2928	L 2478	L 2857	T 6713	IR c 2929	L 2858	IR c 2930	L 2480	L 2859	IR c 2931	L 2860	IR c 2932	L 2482	L 2861	IR c 2933	L 2862
					2 ☼	4 ☼				7 ☼												
21	*Genk*		*5 51*				*6 51*				*7 51*		*8 51*			*9 51*		*10 51*			*11 51*	
34	*Liège-Guillemins*						**6 15**				**7 15**		**8 15**			**9 15**		**10 15**			**11 15**	
0	**Hasselt**		**6 19**		6 55	7 06	**7 19**	7 43		8 06	**8 19**		**9 19**	9 43		**10 19**		**11 19**	11 43		**12 19**	
11	Schulen		|		7 05	7 15	|	7 52		8 15	|		|	9 52			|		11 52		|	
21	**Diest**		**6 33**		7 13	7 23	**7 33**	8 00		8 23	**8 33**		**9 33**	10 00		**10 33**		**11 33**	12 00		**12 33**	
26	Zichem		|		7 18	7 28	|	8 04		8 28	|		|	10 04		|		|	12 04		|	
29	Testelt		|		7 22	7 32	|	8 08		8 32	|		|	10 08		|		|	12 08		|	
35	Langdorp		|		7 28	7 37	|	8 13		8 37	|		|	10 13		|		|	12 13		|	
38	**Aarschot**	○	1 **6 44**		7 32	7 41	1 **7 44**	8 16		8 41	1 **8 44**		1 **9 44**	10 16		1 **10 44**		1 **11 44**	12 16		1 **12 44**	
16	*Lier*	○	**7 08**		*8 08*	*8 08*	**8 08**	*8 59*		*9 08*	**9 08**		**10 08**	*10 59*		**11 08**		**12 08**	*12 59*		**13 08**	
16	*Antwerpen-Berchem*	○	**7 19**		*8 19*	*8 19*	**8 19**	*9 12*		*9 19*	**9 19**		**10 19**	*11 12*		**11 19**		**12 19**	*13 12*		**13 19**	
16	*Antwerpen-Centraal*	○	**7 24**		*8 24*	*8 24*	**8 24**			*9 24*	**9 24**		**10 24**			**11 24**		**12 24**			**13 24**	
16	*Antwerpen-Berchem*			6 48	*6 48*	*6 48*		*7 41*	7 48	*7 48*		8 48		*9 41*	9 48		10 48		*11 41*	11 48		12 48	
16	*Lier*			7 01	*7 01*	*7 01*		*7 52*	8 01	*8 01*		9 01		*9 52*	10 01		11 01		*11 52*	12 01		13 01	
38	**Aarschot**			7 27	7 33	7 48		8 18	8 27	8 48		9 27		10 18	10 27		11 27		12 18	12 27		13 27	
45	Wezemaal			|	|	5 |		|	|	5 |			|	|		|		|	|		|	
54	**Leuven**	○		7 38	3 7 44			6 8 29	8 38			9 38		6 10 29	10 38		11 38		6 12 29	12 38		13 38	
36	*Brussel-Bruxelles* *Noord/Nord*	○		*8 24*	8 15			*8 57*	*9 17*			*10 24*		*10 57*	*11 16*		*12 24*		*12 57*	*13 16*		*14 24*	
36	*Brussel-Bruxelles* *Centr.*	○		*8 29*	8 21			*9 02*	*9 22*			*10 29*		*11 02*	*11 22*		*12 29*		*13 02*	*13 22*		*14 29*	
36	*Brussel-Bruxelles* *Zuid/Midi*	○		*8 33*	8 25			*9 06*	*9 26*			*10 33*		*11 06*	*11 26*		*12 33*		*13 06*	*13 26*		*14 33*	
53a	*Mechelen*	○		*8 02*		8 16		*8 54*	*9 02*	9 16		*10 02*		*10 54*	*11 02*		*12 02*		*12 54*	*13 02*		*14 02*	

1 Zie verder tabellen 16, 15.
2 Bestemming Blankenberge 9 34.
3 Zie verder tabellen 36, 50a.
4 Bestemming Oostende 9 52.
5 Zie verder tabellen 53a, 53, 50a.
6 Zie verder tabel 36.
7 Bestemming Blankenberge 10 49.

1 Voir tableaux 16, 15.
2 Destination Blankenberge 9 34.
3 Voir tableaux 36, 50a.
4 Destination Ostende 9 52.
5 Voir tableaux 53a, 53, 50a.
6 Voir tableau 36.
7 Destination Blankenberge 10 49.

35



tab km			IR c 2934	L 2484	L 2863	IR c 2935	L 2864	IR c 2936	L 2486	L 2865	IR c 2937	L 2866	IR c 2938	L 2488	L 2867	IR c 2939	L 2868	IR c 2940	L 2490	L 2869	IR c 2941	L 2870
21	*Genk*		*12 51*			*13 51*		*14 51*			*15 51*		*16 51*			*17 51*		*18 51*			*19 51*	
34	*Liège-Guillemins*		**12 15**			**13 15**		**14 15**			**15 15**		**16 15**			**17 15**		**18 15**			**19 15**	
0	**Hasselt**		**13 19**	13 43		**14 19**		**15 19**	15 43		**16 19**		**17 19**	17 43		**18 19**		**19 19**	19 43		**20 19**	
11	Schulen		|	13 52		|		|	15 52		|		17 52		|		|	19 52		|	
21	**Diest**		**13 33**	14 00		**14 33**		**15 33**	16 00		**16 33**		**17 33**	18 00		**18 33**		**19 33**	20 00		**20 33**	
26	Zichem		|	14 04		|		|	16 04		|		|	18 04		|		|	20 04		|	
29	Testelt		|	14 08		|		|	16 08		|		|	18 08		|		|	20 08		|	
35	Langdorp		|	14 13		|		|	16 13		|		|	18 13		|		|	20 13		|	
38	**Aarschot**	○	**13 44**	14 16		**14 44**		**15 44**	16 16		**16 44**		**17 44**	18 16		**18 44**		**19 44**	20 16		**20 44**	
16	*Lier*	○	**14 08**	*14 59*		**15 08**		**16 08**	*16 59*		**17 08**		**18 08**	*18 59*		**19 08**		**20 08**	*20 59*		**21 08**	
16	*Antwerpen-Berchem*	○	**14 19**	*15 12*		**15 19**		**16 19**	*17 12*		**17 19**		**18 19**	*19 12*		**19 19**		**20 19**	*21 12*		**21 19**	
16	*Antwerpen-Centraal*	○	**14 24**			**15 24**		**16 24**			**17 24**		**18 24**			**19 24**		**20 24**			**21 24**	
16	*Antwerpen-Berchem*			*13 41*	13 48		14 48		*15 41*	15 48		16 48		*17 41*	17 48		18 48		*19 41*	19 48		20 48	
16	*Lier*			*13 52*	14 01		15 01		*15 52*	16 01		17 01		*17 52*	18 01		19 01		*19 52*	20 01		21 01	
38	**Aarschot**			14 18	14 27		15 27		16 18	16 27		17 27		18 18	18 27		19 27		20 18	20 27		21 27	
45	Wezemaal			|	|			|	|		|		|	|			|	|		|	
54	**Leuven**	○		14 29	14 38		15 38		16 29	16 38		17 38		18 29	18 38		19 38		20 29	20 38		21 38	
36	*Brussel-Bruxelles* Noord/Nord	○		*14 57*	*15 16*		*16 24*		*16 57*	*17 16*		*18 24*		*18 57*	*19 16*		*20 24*		*20 57*	*21 16*		*22 24*	
36	*Brussel-Bruxelles* Centr.	○		*15 02*	*15 22*		*16 29*		*17 02*	*17 22*		*18 29*		*19 02*	*19 22*		*20 29*		*21 02*	*21 22*		*22 29*	
36	*Brussel-Bruxelles* Zuid/Midi	○		*15 06*	*15 26*		*16 33*		*17 06*	*17 26*		*18 33*		*19 06*	*19 26*		*20 33*		*21 06*	*21 26*		*22 33*	
53a	*Mechelen*	○		*14 54*	*15 02*		*16 02*		*16 54*	*17 02*		*18 02*		*18 54*	*19 02*				*20 54*	*21 02*		*22 02*	

HASSELT - LANDEN - LEUVEN → OOSTENDE

alle dagen tijdens het toeristisch seizoen

tab km			IR c 2942	L 2492	L 2871	IR c 2943	L 2872		
21	*Genk*		*20 51*			*21 51*			
34	*Liège-Guillemins*		**20 15**			**21 15**			
0	**Hasselt**		**21 19**	21 43		**22 19**			
11	Schulen		|	21 52		|			
21	**Diest**		**21 33**	22 00		**22 33**			
26	Zichem		|	22 04		|			
29	Testelt		|	22 08		|			
35	Langdorp		|	22 13		|			
38	**Aarschot**	○	[1] **21 44**	22 16		[1] **22 44**			
16	*Lier*	○	**22 08**			**23 08**			
16	*Antwerpen-Berchem*	○	**22 19**			**23 19**			
16	*Antwerpen-Centraal*	○	**22 24**			**23 24**			
16	*Antwerpen-Berchem*			*21 41*	21 48		22 48		
16	*Lier*			*21 52*	22 01		23 01		
38	**Aarschot**			22 18	22 27		23 27		
45	Wezemaal			|	|		|		
54	**Leuven**	○		[2] 22 29	22 38		23 38		
36	*Brussel-Bruxelles* Noord/Nord	○		*22 57*	*23 16*		*0 21*		
36	*Brussel-Bruxelles* Centr.	○		*23 02*	*23 22*		*0 26*		
36	*Brussel-Bruxelles* Zuid/Midi	○		*23 06*	*23 26*		*0 30*		
53a	*Mechelen*	○		*22 54*	*23 02*				

[1] Zie verder tabellen 16, 15.
[2] Zie verder tabel 36.

[1] Voir tableaux 16, 15.
[2] Voir tableau 36.

LEUVEN "550 jaar Stadhuis"

Middeleeuwse steekspelen

B-Dagtrip 169

36

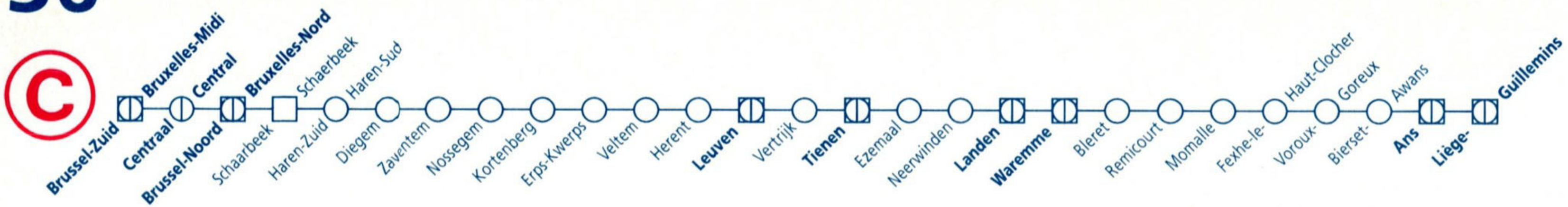

36

tab km		IR j 3703	L 3655	IC A 504	IR j 3704	IC E 1505	IC A 411	IR j 3705	IC E 1506	L 3657	IC A 506	L 2478	IR j 3706	9409	IC E 1507	IC A 415	IC A 507	IR j 3707	IC E 1508	L 3659	IC A 508
														4							
96	*Paris-Nord*													6 55	6 55	6 55			7 55	7 55	
50a	*Oostende*						5 40	5 40		⑥ 6 23	6 44		6 44			7 33	7 44	7 44			8 44
50a	*Knokke*														7 10	7 10			8 10	8 10	
50a	*Blankenberge*														7 14	7 14			8 14	8 14	
50a	*Brugge*					5 26	5 55	5 55	6 34	⑥ 6 37	6 59		6 59		7 34	7 48	7 59	7 59	8 34	8 34	8 59
50a	*Gent-Sint-Pieters*					5 56	6 24	6 24	6 57	⑥ 7 00	7 24		7 24		7 57	8 12	8 24	8 24	8 57	8 57	9 24
0	**Brussel-Bruxelles** Zuid/Midi	5 00	5 34	5 54	6 00	6 27	6 54	7 00	7 27	7 34	7 54		8 00	8 25	8 27	8 44	8 54	9 00	9 27	9 34	9 54
	Bruxelles Centr.	5 04	5 38	5 58	6 04	6 31	6 58	7 04	7 31	7 38	7 58		8 04		8 31	8 48	8 58	9 04	9 31	9 38	9 58
	Bruxelles Noord/Nord	5 09	5 44	6 03	6 09	6 36	7 03	7 09	7 36	7 44	8 03		8 09		8 36	8 54	9 03	9 09	9 36	9 44	10 03
6	**Schaarbeek/Schaerbeek**	5 14	5 49	|	6 14	|	|	7 14	|	7 49	|		8 14	|	|	|	9 14	|	9 49	|
9	Haren-Zuid/Haren-Sud	|	5 52	|	|	|	|	|	|	7 52	|		|	|	|	|	|	|	9 52	|
11	Diegem	5 19	5 55	|	6 19	|	|	7 19	|	7 55	|		8 19	|	|	|	9 19	|	9 55	|
13	Zaventem	1 5 23	5 58	|	1 6 23	|	|	1 7 23	|	7 58	|		1 8 23	|	|	|	1 9 23	|	9 58	|
15	Nossegem	|	6 01	|	|	|	|	|	|	8 01	|		|	|	|	|	|	|	10 01	|
18	Kortenberg	|	6 04	|	|	|	|	|	|	8 04	|		|	|	|	|	|	|	10 04	|
21	Erps-Kwerps	|	6 07	|	|	|	|	|	|	8 07	|		|	|	|	|	|	|	10 07	|
25	Veltem	|	6 10	|	|	|	|	|	|	8 10	|		|	|	|	|	|	|	10 10	|
27	Herent	|	6 13	|	|	|	|	|	|	8 13	|		|	|	|	|	|	|	10 13	|
32	**Leuven** ○	|	6 18	6 26	|	6 59	7 26	|	7 59	8 18	8 26	|	|	|	8 59	9 21	9 26	|	9 59	10 18	10 26
32	**Leuven**	|	|	6 28	|	7 03	7 28	|	8 03	|	8 28	8 31	|	|	9 03	9 22	9 28	|	10 03	|	10 28
43	Vertrijk	|	|	|	|	|	|	|	|	|	|	8 39	|	|	|	|	|	|	|	|	|
51	**Tienen**	|	|	|	|	7 14	|	|	8 14	|	|	8 45	|	9 14	|	|	|	10 14	|	|	|
57	Ezemaal	|	|	|	|	|	|	|	|	|	|	8 50	|	|	|	|	|	|	|	|	|
60	Neerwinden	|	|	|	|	|	|	|	|	|	|	8 53	|	|	|	|	|	|	|	|	|
64	**Landen** ○	|	|	|	|	3 7 22	|	|	3 8 22	|	|	8 57	|	|	3 9 22	|	|	|	3 10 22	|	|	|
21	*Hasselt* ○	|	|	|	|	7 52	|	|	8 52	|	|	|	|	|	9 52	|	|	|	10 52	|	|	|
21	*Genk* ○	|	|	|	|	8 09	|	|	9 09	|	|	|	|	|	10 09	|	|	|	11 09	|	|	|

LIEGE

Aquarium ULG + Sciences et Traditions

B-Excursion 136*

64	**Landen**						**7 27**				**8 27**							**9 27**					**10 27**				
78	**Waremme**	○					**7 35**				**8 35**							**9 35**					**10 35**				
78	**Waremme**						**7 36**				**8 36**							**9 36**					**10 36**				
81	Bleret																										
83	Remicourt																										
87	Momalle																										
89	Fexhe-le-Haut-Clocher																										
91	Voroux-Goreux																										
93	Bierset-Awans																										
97	**Ans**	○					**7 47**				**8 47**							**9 47**					**10 47**				
97	**Ans**						**7 48**				**8 48**							**9 48**					**10 48**				
103	**Liège-Guillemins**	○			[2] **7 11**		**7 54**	[2] **8 11**			**8 54**			[2] **9 11**				[2] **9 30**	**9 54**	[2] **10 04**	[2] **10 11**		**10 54**			[2] **11 11**
37	*Verviers-Central*	○			**7 32**		*8 32*	**8 32**			*9 32*			**9 32**					*10 26*	**10 24**	**10 32**		*11 32*			**11 32**
37	*Welkenraedt*	○			**7 46**		*8 57*	*8 57*			*9 46*			**9 46**					*10 46*	*10 46*	**10 46**		*11 46*			**11 46**
37	*Eupen*	○			**7 55**						*9 55*			**9 55**									*11 55*			**11 55**
37	*Aachen-Hbf*	○					*8 56*	**8 56**						*10 11*				**10 11**	*10 48*	**10 48**						*12 11*
37	*Düren*	○					*9 18*	**9 18**											*11 18*	**11 18**						
37	*Köln-Hbf*	○					*9 46*	**9 46**						*10 57*				**10 57**	*11 46*	**11 46**						*12 57*
40	*Visé*	○			*7 36*			*8 36*						*9 36*						*10 36*	*10 36*					*11 36*
40	*Maastricht*	○			*7 49*			*8 49*						*9 49*				*10 14*		*10 49*	*10 49*					*11 49*

[1] Zie verder tabel 36c.
[2] Zie verder tabel 37.
[3] Zie verder tabel 21.
[4] Thalys vervoerbewijs verplicht.

[1] Voir tableau 36c.
[2] Voir tableau 37.
[3] Voir tableau 21.
[4] Billet Thalys obligatoire.

COO
Télécoo

B-Excursion 144

36

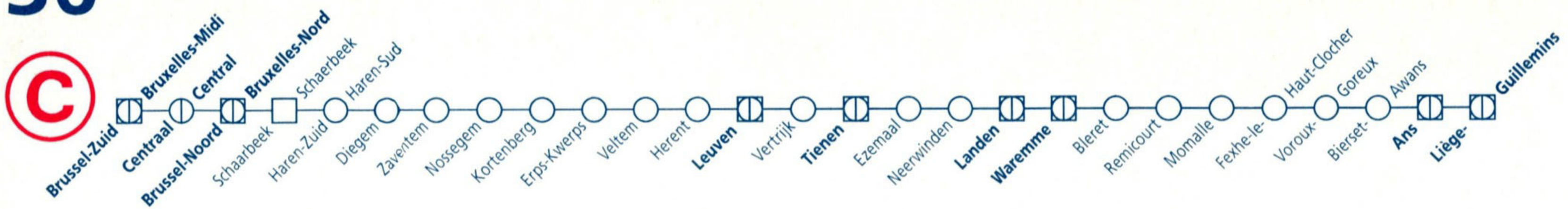

36

tab km		L 2480	IR j 3708	9417	IC E 1509	IC A 419	IR j 3709	IC E 1510	L 3661	IC A 510	L 5183	L 2482	IR j 3710	9425	IC E 1511	IC A 423	L 5184	IR j 3711	IC E 1512	L 3663	IC A 512
				2										2							
96	*Paris-Nord*			8 55	*8 55*			*9 55*	*9 55*					10 55	*10 55*				⑥*11 55*	⑥*11 55*	
50a	*Oostende*		*8 44*			9 44	*9 44*			10 44			*10 44*			11 44		*11 44*			12 44
50a	*Knokke*				9 10			10 10	*10 10*						11 10				12 10	*12 10*	
50a	*Blankenberge*				9 14			10 14	*10 14*						11 14				12 14	*12 14*	
50a	*Brugge*		*8 59*		9 34	9 59	*9 59*	10 34	*10 34*	10 59			*10 59*		11 34	11 59		*11 59*	12 34	*12 34*	12 59
50a	*Gent-Sint-Pieters*		*9 24*		9 57	10 24	*10 24*	10 57	*10 57*	11 24			*11 24*		11 57	12 24		*12 24*	12 57	*12 57*	13 24
0	**Brussel-Bruxelles Zuid/Midi**		10 00	10 25	10 27	10 54	11 00	11 27	11 34	11 54			12 00	12 25	12 27	12 54		13 00	13 27	13 34	13 54
0	**Brussel-Bruxelles Centr.**		10 04		10 31	10 58	11 04	11 31	11 38	11 58			12 04		12 31	12 58		13 04	13 31	13 38	13 58
0	**Brussel-Bruxelles Noord/Nord**		10 09		10 36	11 03	11 09	11 36	11 44	12 03			12 09		12 36	13 03		13 09	13 36	13 44	14 03
6	**Schaarbeek/Schaerbeek**		10 14				11 14		11 49				12 14					13 14		13 49	
9	Haren-Zuid/Haren-Sud								11 52											13 52	
11	Diegem		10 19				11 19		11 55				12 19					13 19		13 55	
13	Zaventem		f 10 23				f 11 23		11 58				f 12 23					f 13 23		13 58	
15	Nossegem								12 01											14 01	
18	Kortenberg								12 04											14 04	
21	Erps-Kwerps								12 07											14 07	
25	Veltem								12 10											14 10	
27	Herent								12 13											14 13	
32	**Leuven** ○				10 59	11 26		11 59	12 18	12 26					12 59	13 26			13 59	14 18	14 26
32	**Leuven**	10 31			11 03	11 28		12 03		12 28		12 31			13 03	13 28			14 03		14 28
43	Vertrijk	10 39										12 39									
51	**Tienen**	10 45			11 14			12 14				12 45			13 14				14 14		
57	Ezemaal	10 50										12 50									
60	Neerwinden	10 53										12 53									
64	**Landen** ○	10 57			4 11 22			4 12 22				12 57			4 13 22				4 14 22		
21	*Hasselt* ○				11 52			12 52							13 52				14 52		
21	*Genk* ○				12 09			13 09							14 09				15 09		

LA CARTE TRAIN... **Le choix malin.**

64	**Landen**					**11 27**			**12 27**							**13 27**				**14 27**			
78	**Waremme**	○				**11 35**			**12 35**							**13 35**				**14 35**			
78	**Waremme**					**11 36**			**12 36**			13 03				**13 36**		14 03		**14 36**			
81	Bleret																						
83	Remicourt											13 07						14 07					
87	Momalle											13 10						14 10					
89	Fexhe-le-Haut-Clocher											13 13						14 13					
91	Voroux-Goreux																						
93	Bierset-Awans											13 17						14 17					
97	**Ans**	○				**11 47**			**12 47**			13 21				**13 47**		14 21		**14 47**			
97	**Ans**					**11 48**			**12 48**			13 21				**13 48**		14 21		**14 48**			
103	**Liège-Guillemins**	○			[3] **11 30**	**11 54**	[3] **12 11**		**12 54**		[3] **13 11**	13 27			[3] **13 30**	**13 54**	[3] **14 11**	14 27		**14 54**		[3] **15 11**	
37	*Verviers-Central*	○				*12 32*	**12 32**		*13 32*		**13 32**					*14 32*	**14 32**			*15 32*		**15 32**	
37	*Welkenraedt*	○				*12 57*	*12 57*		*13 46*		**13 46**					*14 57*	*14 57*			*15 46*		**15 46**	
37	*Eupen*	○							*13 55*		**13 55**									*15 55*		**15 55**	
37	*Aachen-Hbf*	○			**12 11**	*12 55*	**12 55**				*14 11*	*14 11*			**14 11**	*14 56*	**14 56**					*16 11*	
37	*Düren*	○				*13 18*	**13 18**									*15 18*	**15 18**						
37	*Köln-Hbf*	○			**12 57**	*13 46*	**13 46**				*14 57*	*14 57*			**14 57**	*15 46*	**15 46**					*16 57*	
40	*Visé*	○					*12 36*				*13 36*						*14 36*					*15 36*	
40	*Maastricht*	○			*12 14*		*12 49*				*13 49*	*14 14*			*14 14*		*14 49*					*15 49*	

[1] Zie verder tabel 36c.
[2] Thalys vervoerbewijs verplicht.
[3] Zie verder tabel 37.
[4] Zie verder tabel 21.

[1] Voir tableau 36c.
[2] Billet Thalys obligatoire.
[3] Voir tableau 37.
[4] Voir tableau 21.

LOUVAIN "550 ans de l'Hôtel de Ville" B-Excursion 169

Joutes Chevaleresques

36

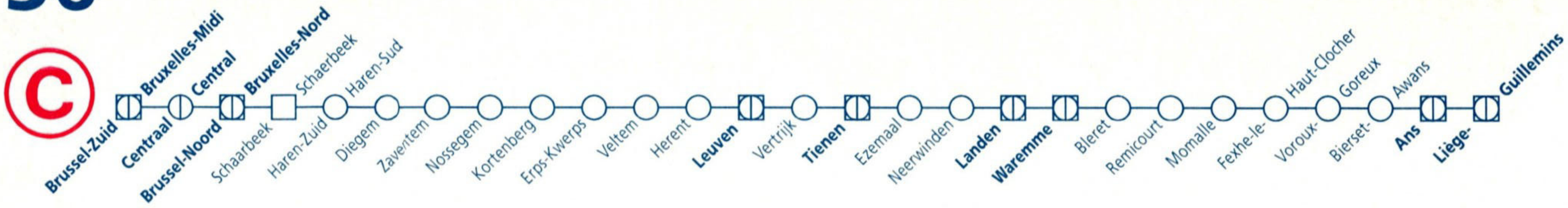

36

tab km		L 5185	L 2484	IR j 3712	2 9433	IC E 1513	IC A 427	L 5186	IR j 3713	IC E 1514	L 3665	IC A 514	L 5187	L 2486	IR j 3714	2 9441	IC E 1515	IC A 431	L 5188	IR j 3715	IC E 1516
96	*Paris-Nord*				12 55	*12 55*						+ *14 22*			+ *14 22*	14 55	*14 55*				*15 55*
50a	*Oostende*			*12 44*			13 44		*13 44*			14 44			*14 44*			15 44		*15 44*	
50a	*Knokke*					13 10				14 10	*14 10*						15 10				16 10
50a	*Blankenberge*					13 14				14 14	*14 14*						15 14				16 14
50a	*Brugge*			*12 59*		13 34	13 59		*13 59*	14 34	*14 34*	14 59			*14 59*		15 34	15 59		*15 59*	16 34
50a	*Gent-Sint-Pieters*			*13 24*		13 57	14 24		*14 24*	14 57	*14 57*	15 24			*15 24*		15 57	16 24		*16 24*	16 57
0	**Brussel-Bruxelles** Zuid/Midi			14 00	14 25	14 27	14 54		15 00	15 27	15 34	15 54			16 00	16 25	16 27	16 54		17 00	17 27
	Brussel-Bruxelles Centr.			14 04		14 31	14 58		15 04	15 31	15 38	15 58			16 04		16 31	16 58		17 04	17 31
	Brussel-Bruxelles Noord/Nord			14 09		14 36	15 03		15 09	15 36	15 44	16 03			16 09		16 36	17 03		17 09	17 36
6	**Schaarbeek/Schaerbeek**			14 14					15 14		15 49				16 14					17 14	
9	Haren-Zuid/Haren-Sud										15 52										
11	Diegem			14 19					15 19		15 55				16 19					17 19	
13	Zaventem			1 14 23					1 15 23		15 58				1 16 23					1 17 23	
15	Nossegem										16 01										
18	Kortenberg										16 04										
21	Erps-Kwerps										16 07										
25	Veltem										16 10										
27	Herent										16 13										
32	**Leuven** ○					14 59	15 26			15 59	16 18	16 26					16 59	17 26			17 59
32	**Leuven**		14 31			15 03	15 28			16 03		16 28		16 31			17 03	17 28			18 03
43	Vertrijk		14 39											16 39							
51	**Tienen**		14 45			15 14				16 14				16 45			17 14				18 14
57	Ezemaal		14 50											16 50							
60	Neerwinden		14 53											16 53							
64	**Landen** ○		14 57			4 15 22				4 16 22				16 57			4 17 22				4 18 22
21	*Hasselt* ○					15 52				16 52							17 52				18 52
21	*Genk* ○					16 09				17 09							18 09				19 09

BRUXELLES

B-Excursion 172*

Exposition “Le Monde des Baleines”

64	**Landen**							**15 27**					**16 27**									**17 27**					**18 27**
78	**Waremme**	○						**15 35**					**16 35**									**17 35**					**18 35**
78	**Waremme**		15 03					**15 36**		16 03			**16 36**			17 03						**17 36**		18 03			**18 36**
81	Bleret		|							|						|							|			
83	Remicourt		15 07							16 07						17 07								18 07			
87	Momalle		15 10							16 10						17 10								18 10			
89	Fexhe-le-Haut-Clocher		15 13							16 13						17 13								18 13			
91	Voroux-Goreux		|							|						|							|			
93	Bierset-Awans		15 17							16 17						17 17								18 17			
97	**Ans**	○	15 21					**15 47**		16 21			**16 47**			17 21						**17 47**		18 21			**18 47**
97	**Ans**		15 21					**15 48**		16 21			**16 48**			17 21						**17 48**		18 21			**18 48**
103	**Liège-Guillemins**	○	15 27			3 **15 30**		**15 54**	3 **16 11**	16 27			**16 54**		3 **17 11**	17 27				3 **17 30**		**17 54**	3 **18 11**	18 27			**18 54**
37	*Verviers-Central*	○						*16 32*	**16 32**				*17 32*		**17 32**							*18 32*	**18 32**				*19 32*
37	*Welkenraedt*	○						*16 57*	*16 57*				*17 46*		**17 46**							*18 57*	*18 57*				*19 46*
37	*Eupen*	○											*17 55*		**17 55**												
37	*Aachen-Hbf*	○	*16 11*			**16 11**		*16 56*	**16 56**						*18 11*	*18 11*				**18 11**		*18 56*	**18 56**				
37	*Düren*	○						*17 18*	**17 18**													*19 18*	**19 18**				
37	*Köln-Hbf*	○	*16 57*			**16 57**		*17 46*	**17 46**						*18 57*	*18 57*				**18 57**		*19 46*	**19 46**				
40	*Visé*	○							*16 36*						*17 36*								*18 36*				
40	*Maastricht*	○	*16 14*			*16 14*			*16 49*						*17 49*	*18 14*				*18 14*			*18 49*				

1 Zie verder tabel 36c.
2 Thalys vervoerbewijs verplicht.
3 Zie verder tabel 37.
4 Zie verder tabel 21.

1 Voir tableau 36c.
2 Billet Thalys obligatoire.
3 Voir tableau 37.
4 Voir tableau 21.

BLEGNY

Toeristisch Domein van Blegny

B-Dagtrip 132

36

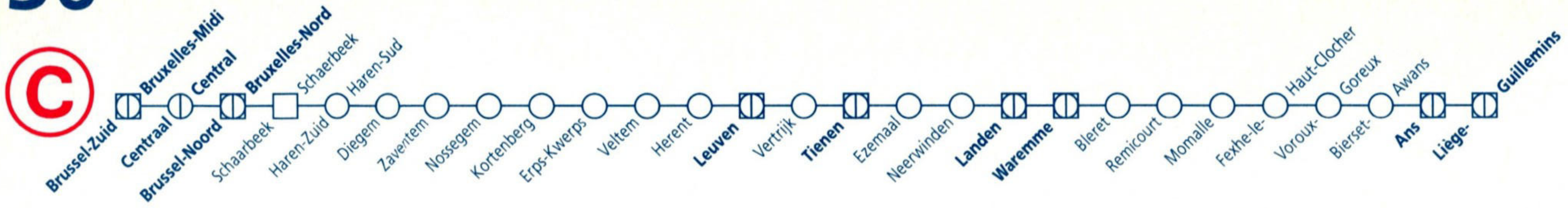

tab km		L 3667	IC A 516	L 5189	L 2488	IR j 3716	9449	IC E 1517	IC A 517	L 5190	T 6750	IR j 3717	EN 225	EN 225	IC E 1518	L 3669	IC A 518	L 2490	IR j 3718	T 6853	T 6751
							3				☼		6 7	6 8						☼	☼
96	*Paris-Nord*	*15 55*					**16 55**	*16 55*	+*17 22*		+*17 22*	+*17 22*	+*17 22*	+*17 22*	*17 55*	*17 55*					
50a	*Oostende*		**16 44**			*16 44*			**17 44**		*17 44*	*17 44*	**18 02**	*17 44*		*18 16*	**18 44**		*18 44*	19 01	*19 01*
50a	*Knokke*	*16 10*						**17 10**							**18 10**	*18 10*					
50a	*Blankenberge*	*16 14*						**17 14**			17 49				**18 14**	*18 14*				*18 42*	19 10
50a	*Brugge*	*16 34*	**16 59**			*16 59*		**17 34**	**17 59**		18 02	*17 59*	**18 17**	*17 59*	**18 34**	*18 34*	**18 59**		*18 59*	19 16	19 22
50a	*Gent-Sint-Pieters*	*16 57*	**17 24**			*17 24*		**17 57**	**18 24**		18 27	*18 24*	**18 41**	*18 24*	**18 57**	*18 57*	**19 24**		*19 24*	19 38	19 44
0	**Brussel-Bruxelles** Zuid/Midi	17 34	**17 54**			**18 00**	**18 25**	**18 27**	**18 54**		18 57	**19 00**	**19 11**	**19 11**	**19 27**	19 34	**19 54**		**20 00**	20 09	20 14
	Brussel-Bruxelles Centr.	17 38	**17 58**			**18 04**		**18 31**	**18 58**		19 01	**19 04**			**19 31**	19 38	**19 58**		**20 04**	20 13	20 18
	Brussel-Bruxelles Noord/Nord	17 44	**18 03**			**18 09**		**18 36**	**19 03**		19 06	**19 09**	**19 19**	**19 19**	**19 36**	19 44	**20 03**		**20 09**	20 18	20 23
6	**Schaarbeek/Schaerbeek**	17 49				**18 14**						**19 14**				19 49			**20 14**		
9	Haren-Zuid/Haren-Sud	17 52														19 52					
11	Diegem	17 55				**18 19**						**19 19**				19 55			**20 19**		
13	Zaventem	17 58				2 **18 23**						2 **19 23**				19 58			2 **20 23**		
15	Nossegem	18 01														20 01					
18	Kortenberg	18 04														20 04					
21	Erps-Kwerps	18 07														20 07					
25	Veltem	18 10														20 10					
27	Herent	18 13														20 13					
32	**Leuven** ○	18 18	**18 26**					**18 59**	**19 26**		5 19 29		**19 44**	**19 44**	**19 59**	20 18	**20 26**			20 41	20 46
32	**Leuven**		**18 28**		18 31			**19 03**	**19 28**				**19 46**	**19 46**	**20 03**		**20 28**	20 31		20 43	20 52
43	Vertrijk				18 39													20 39			
51	**Tienen**				18 45			**19 14**							**20 14**			20 45		20 54	21 04
57	Ezemaal				18 50													20 50			
60	Neerwinden				18 53													20 53			
64	**Landen** ○				18 57			4 **19 22**							4 **20 22**			20 57		4 21 02	21 12
21	*Hasselt* ○							**19 52**							**20 52**					21 33	*21 52*
21	*Genk* ○							**20 09**							**21 09**						*22 09*

Donauwalzer

GO PASS **Fais ce que tu veux !**

64	**Landen**										**19 27**										**20 27**						21 14
78	**Waremme**	○									**19 35**										**20 35**						21 22
78	**Waremme**				19 03						**19 36**			20 03							**20 36**						21 24
81	Bleret				|					|			|							|					|
83	Remicourt				19 07						|			20 07							|					|
87	Momalle				19 10						|			20 10							|					|
89	Fexhe-le-Haut-Clocher				19 13						|			20 13							|					|
91	Voroux-Goreux				|					|			|							|					|
93	Bierset-Awans				19 17						|			20 17							|					|
97	**Ans**	○			19 21						**19 47**			20 21							**20 47**						21 35
97	**Ans**				19 21						**19 48**			20 21							**20 48**						21 36
103	**Liège-Guillemins**	○		[1] **19 11**	19 27			[1] **19 30**			**19 54**	[1] **20 11**		20 27			[1] **20 30**	[1] **20 30**			**20 54**		[1] **21 11**				[1] 21 42
37	*Verviers-Central*	○		**19 32**							*20 32*	**20 32**		*20 50*			**20 50**	**20 50**			*21 32*		**21 32**				22 05
37	*Welkenraedt*	○		**19 46**							*20 46*	**20 46**									*21 46*		**21 46**				22 18
37	*Eupen*	○									*20 55*	**20 55**									*21 55*		**21 55**				
37	*Aachen-Hbf*	○		*20 11*	*20 11*			**20 11**				*21 16*		*21 16*			**21 16**	**21 16**					*22 11*				
37	*Düren*	○																									
37	*Köln-Hbf*	○		*20 57*	*20 57*			**20 57**				*22 19*		*22 19*			**22 19**	**22 19**					*22 57*				
40	*Visé*	○		*19 36*								*20 36*											*21 36*				
40	*Maastricht*	○		*19 49*	*20 14*			*20 14*				*20 49*											*21 49*				*22 14*

[1] Zie verder tabel 37.
[2] Zie verder tabel 36c.
[3] Thalys vervoerbewijs verplicht.
[4] Zie verder tabel 21.
[5] Zie verder tabellen 35, 34.
[6] Zonder bagageruim.
[7] Rijdt van 24 mei tot 26 sept 98.
[8] Rijdt van 27 sept 98 tot 29 mei 99.

[1] Voir tableau 37.
[2] Voir tableau 36c.
[3] Billet Thalys obligatoire.
[4] Voir tableau 21.
[5] Voir tableaux 35, 34.
[6] Pas de compartiment fourgon.
[7] Circule du 24 mai au 26 sept 98.
[8] Circule du 27 sept 98 au 29 mai 99.

WELKENRAEDT - LIEGE - BRUXELLES → BLANKENBERGE

train direct tous les week-ends et jours fériés en période touristique

36

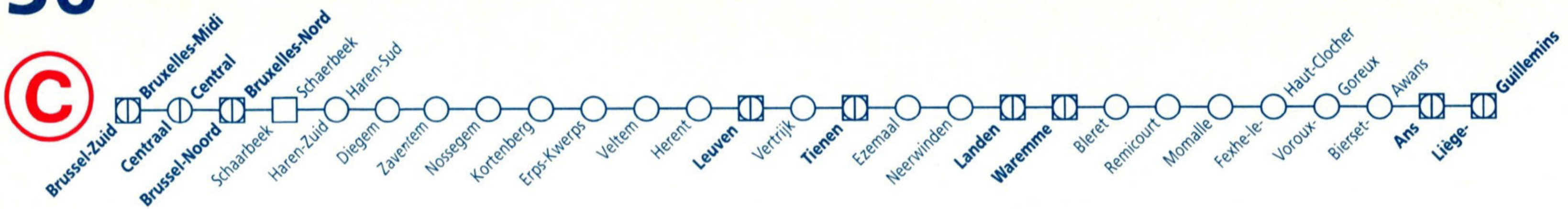

tab km			9457	IC E 1519	IC A 519	IR j 3719	IC E 1520	L 3671	IC A 520	L 2492	IR j 3720	IC E 1521	IC A 521	IR j 3721	IC A 522 †
96	*Paris-Nord*		18 55	*18 55*			*19 55*	*19 55*				*20 55*			
50a	*Oostende*				19 44	*19 44*			20 44		*20 44*		21 44	*21 44*	22 44
50a	*Knokke*			19 10			20 10	*20 10*				21 10			
50a	*Blankenberge*			19 14			20 14	*20 14*				21 14			
50a	*Brugge*			19 34	19 59	*19 59*	20 34	*20 34*	20 59		*20 59*	21 34	21 59	*21 59*	22 59
50a	*Gent-Sint-Pieters*			19 57	20 24	*20 24*	20 57	*20 57*	21 24		*21 24*	21 57	22 24	*22 24*	23 24
0	**Brussel-Bruxelles** Zuid/Midi		20 25	20 27	20 54	21 00	21 27	21 34	21 54		22 00	22 27	22 54	23 00	23 54
	Centr.			20 31	20 58	21 04	21 31	21 38	21 58		22 04	22 31	22 58	23 04	23 58
	Noord/Nord			20 36	21 03	21 09	21 36	21 44	22 03		22 09	22 36	23 03	23 09	0 03
6	**Schaarbeek/Schaerbeek**					21 14		21 49			22 14			23 14	0 08
9	Haren-Zuid/Haren-Sud							21 52							
11	Diegem					21 19		21 55			22 19			23 19	
13	Zaventem					[4] 21 23		21 58			[4] 22 23			[4] 23 23	
15	Nossegem							22 01							
18	Kortenberg							22 04							
21	Erps-Kwerps							22 07							
25	Veltem							22 10							
27	Herent							22 13							
32	**Leuven**	○		20 59	21 26		21 59	22 18	22 26			22 59	23 26		0 28
32	**Leuven**			21 03	21 28		22 03		22 28	22 31		23 03	23 28		0 30
43	Vertrijk									22 39					
51	**Tienen**			21 14			22 14			22 45		23 14			0 41
57	Ezemaal									22 50					
60	Neerwinden									22 53					
64	**Landen**	○		[3] 21 22			[3] 22 22			22 57		[3] 23 22			0 49
21	*Hasselt*	○		21 52			22 52					23 52			
21	*Genk*	○		22 09			23 09					0 09			

LUIK

B-Dagtrip 136*

Het aquarium ULG + wetenschap en traditie

64	**Landen**			**21 27**			**22 27**					**23 27**			**0 50**	
78	**Waremme**	○		**21 35**			**22 35**					**23 35**			**0 58**	
78	**Waremme**			**21 36**			**22 36**					**23 36**			**0 59**	
81	Bleret															
83	Remicourt															
87	Momalle															
89	Fexhe-le-Haut-Clocher															
91	Voroux-Goreux															
93	Bierset-Awans															
97	**Ans**	○		**21 47**			**22 47**					**23 47**			**1 13**	
97	**Ans**			**21 48**			**22 48**					**23 48**			**1 14**	
103	**Liège-Guillemins**	○	[2] **21 30**	**21 54**	[2] **22 11**		**22 54**		[2] **23 11**			**23 54**	[2] **0 11**		[2] **1 21**	
37	*Verviers-Central*	○		*22 32*	**22 32**		*23 32*		**23 32**			*0 36*	**0 36**		**1 45**	
37	*Welkenraedt*	○		*22 46*	**22 46**		*23 46*		**23 46**			*0 48*	**0 48**		**1 57**	
37	*Eupen*	○														
37	*Aachen-Hbf*	○	**22 11**													
37	*Düren*	○														
37	*Köln-Hbf*	○	**22 57**													
40	*Visé*	○			*22 36*				*23 36*							
40	*Maastricht*	○	*22 14*		*22 49*				*23 49*							

[1] Thalys vervoerbewijs verplicht.
[2] Zie verder tabel 37.
[3] Zie verder tabel 21.
[4] Zie verder tabel 36c.

[1] Billet Thalys obligatoire.
[2] Voir tableau 37.
[3] Voir tableau 21.
[4] Voir tableau 36c.

LUIK

Het aquarium ULG + wetenschap en traditie

B-Dagtrip 136*

36

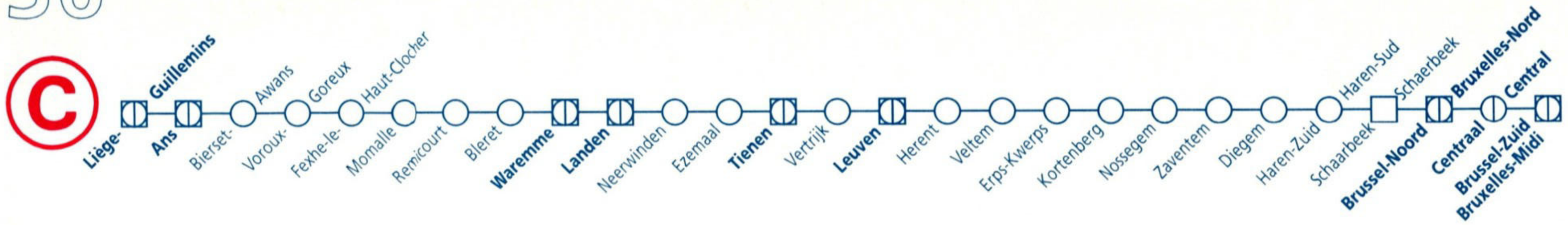

36

tab km		IC A 527 ⑥	IR j 3726	IR j 3727	L 2456	IC A 528	L 3677	IC E 1528	IR j 3728	IC A 529	T 6700 ☼	IC E 1529	T 6701 ☼	IR j 3729	L 2458	IC A 530	9414 ④	L 3679	IC E 1530	EN 224 ⑥⑦	EN 224 ⑥⑧
40	*Maastricht*									6 10						7 10	7 10				
40	*Visé*									6 24						7 24	7 24				
37	*Köln-Hbf*																6 30		6 30	6 19	6 19
37	*Düren*																				
37	*Aachen-Hbf*																7 14		7 14	7 26	7 26
37	*Eupen*									6 05		6 05				7 05	7 05		7 05		
37	*Welkenraedt*	3 47				5 07				6 14		6 14	6 45			7 14	7 14		7 14		
37	*Verviers-Central*	3 58				5 20				6 28		6 28	6 57			7 28	7 28		7 28	7 55	7 55
0	**Liège-Guillemins**	4 22				5 49		6 06		6 49		7 06	7 22			7 49	7 56		8 06	8 18	8 18
6	**Ans** ○	4 28						6 12				7 12	7 28						8 12		
6	**Ans**	4 29						6 13				7 13	7 29						8 13		
10	Bierset-Awans																				
12	Voroux-Goreux																				
14	Fexhe-le-Haut-Clocher																				
16	Momalle																				
20	Remicourt																				
22	Bleret																				
25	**Waremme** ○	4 39						6 24				7 24	7 40						8 24		
25	**Waremme**	4 40						6 25				7 25	7 41						8 25		
39	**Landen** ○	4 49						6 33				7 33	7 49						8 33		

Donauwalzer

Donauwalzer

BRUSSEL

Mini-Europe + Atomium

B-Dagtrip 181*

21	*Genk*								**5 51**				**6 51**	*6 51*						**7 51**			
21	*Hasselt*								**6 08**				**7 08**	*7 08*						**8 08**			
39	**Landen**	**4 50**			6 03			**6 38**					**7 38**	7 50		8 03				**8 38**			
43	Neerwinden	**4 54**			6 07											8 07							
46	Ezemaal	**4 58**			6 10											8 10							
52	**Tienen**	**5 04**			6 16			**6 47**					**7 47**	8 00		8 16				**8 47**			
60	Vertrijk	**5 10**			6 21											8 21							
71	**Leuven** ○	**5 18**			[3] 6 29	**6 32**		**6 57**		**7 32**			**7 57**	8 11		[3] 8 29	**8 32**				**8 57**	**9 03**	**9 03**
71	**Leuven**	**5 19**				**6 34**	6 42	**7 01**		**7 34**	7 51		**8 01**	8 13			**8 34**		8 42		**9 01**	**9 05**	**9 05**
76	Herent						6 47												8 47				
78	Veltem						6 50												8 50				
82	Erps-Kwerps						6 53												8 53				
85	Kortenberg						6 56												8 56				
88	Nossegem						6 59												8 59				
90	Zaventem		**5 37**	**6 37**			7 02		**7 37**						**8 37**				9 02				
92	Diegem		**5 41**	**6 41**			7 05		**7 41**						**8 41**				9 05				
94	Haren-Zuid/Haren-Sud						7 08												9 08				
97	**Schaerbeek/Schaarbeek**	**5 41**	**5 47**	**6 47**			7 12		**7 47**						**8 47**				9 13				
103	**Bruxelles-Nord/Noord** ○	**5 45**	**5 51**	**6 51**		**6 57**	7 16	**7 24**	**7 51**	**7 57**	8 15		**8 24**	8 37	**8 51**		**8 57**		9 17		**9 24**	**9 27**	**9 27**
	Bruxelles-Centr. ○	**5 50**	**5 56**	**6 56**		**7 02**	7 22	**7 29**	**7 56**	**8 02**	8 21		**8 29**	8 42	**8 56**		**9 02**		9 22		**9 29**		
	Brussel Midi/Zuid ○	[1] **5 54**	[2] **6 00**	[2] **7 00**		[1] **7 06**	7 26	[1] **7 33**	[2] **8 00**	[1] **8 06**	[1] 8 25	[1]	**8 33**	[1] 8 46	[2] **9 00**		[1] **9 06**	[5] **9 07**	9 26	[1]	**9 33**	[1] **9 35**	**9 35**
50a	*Gent-Sint-Pieters* ○	**6 36**	*6 36*	*7 36*		**7 36**	*8 03*	**8 03**	*8 36*	**8 36**	8 56		**9 03**	9 16	*9 36*		**9 36**	⑥ *9 56*	*10 03*		**10 03**	**10 14**	
50a	*Brugge* ○	**7 01**	*7 01*	*8 01*		**8 01**	*8 26*	**8 26**	*9 01*	**9 01**	9 22		**9 26**	9 40	*10 01*		**10 01**	⑥*10 20*	*10 26*		**10 26**	**10 37**	
50a	*Blankenberge* ○						*8 46*	**8 46**			9 34		**9 46**	9 52					*10 46*		**10 46**		
50a	*Knokke* ○						*8 50*	**8 50**			*9 50*		**9 50**						*10 50*		**10 50**		
50a	*Oostende* ○	**7 16**	*7 16*	*8 16*		**8 16**			*9 16*	**9 16**				*10 16*	*10 16*		**10 16**	⑥*10 35*				**10 52**
96	*Paris-Nord* ○						*9 05*	*9 05*			⑥*10 05*	⑥*10 05*		*10 35*	*10 35*		*10 35*	**10 35**					

[1] Zie verder tabel 50a.
[2] Zie verder tabellen 96, 78, 97.
[3] Zie verder tabel 35.
[4] Thalys vervoerbewijs verplicht.
[5] Zie verder tabel 96.
[6] Zonder bagageruim.
[7] Rijdt van 24 mei tot 26 sept 98.
[8] Rijdt van 27 sept 98 tot 29 mei 99.

[1] Voir tableau 50a.
[2] Voir tableaux 96, 78, 97.
[3] Voir tableau 35.
[4] Billet Thalys obligatoire.
[5] Voir tableau 96.
[6] Pas de compartiment fourgon.
[7] Circule du 24 mai au 26 sept 98.
[8] Circule du 27 sept 98 au 29 mai 99.

BRUGES

La Venise du Nord et Musée de la Bière

B-Excursion 112

36

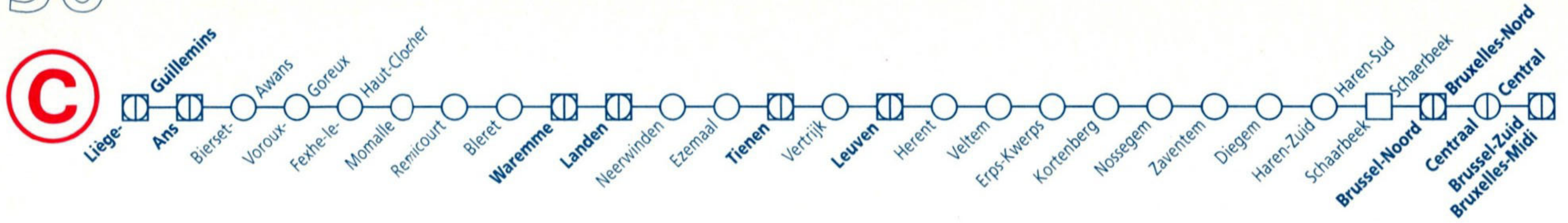

tab km		T 6803 ☼	IR j 3730	IC A 531	IC E 1531	9320	IR j 3731	L 2460	IC A 532	L 3681	IC E 1532	IR j 3732	IC A 416	IC E 1533	9328	IR j 3733	L 2462	IC A 534	L 3683	IC E 1534	IR j 3734
40	*Maastricht*			*8 10*		*8 44*			*9 10*				*10 10*		*10 44*			*11 10*			
40	*Visé*			*8 24*					*9 24*				*10 24*					*11 24*			
37	*Köln-Hbf*					**8 02**			*8 02*				**9 14**	*9 14*	**10 02**			*10 02*			
37	*Düren*												**9 39**	*9 39*							
37	*Aachen-Hbf*					**8 49**			*8 49*				**10 04**	*10 04*	**10 49**			*10 49*			
37	*Eupen*								**9 05**		*9 05*							**11 05**		*11 05*	
37	*Welkenraedt*			**8 14**	*8 14*				**9 14**		*9 14*							**11 14**		*11 14*	
37	*Verviers-Central*			**8 28**	*8 28*				**9 28**		*9 28*		**10 29**	*10 29*				**11 28**		*11 28*	
0	**Liège-Guillemins**			**8 49**	**9 06**	**9 30**			**9 49**		**10 06**		**10 49**	**11 06**	**11 30**			**11 49**		**12 06**	
6	**Ans** ○				**9 12**						**10 12**			**11 12**							**12 12**	
6	**Ans**				**9 13**						**10 13**			**11 13**							**12 13**	
10	Bierset-Awans																				
12	Voroux-Goreux																				
14	Fexhe-le-Haut-Clocher																				
16	Momalle																				
20	Remicourt																				
22	Bleret																				
25	**Waremme** ○				**9 24**						**10 24**			**11 24**							**12 24**	
25	**Waremme**				**9 25**						**10 25**			**11 25**							**12 25**	
39	**Landen** ○				**9 33**						**10 33**			**11 33**							**12 33**	

B-Excursions **plus de 100 attractions - train compris**

21	*Genk*		*7 51*				**8 51**								**9 51**				**10 51**										**11 51**		
21	*Hasselt*		8 26				**9 08**								**10 08**				**11 08**										**12 08**		
39	**Landen**		8 52				**9 38**				10 03				**10 38**				**11 38**				12 03						**12 38**		
43	Neerwinden										10 07												12 07								
46	Ezemaal										10 10												12 10								
52	**Tienen**		9 02				**9 47**				10 16				**10 47**				**11 47**				12 16						**12 47**		
60	Vertrijk										10 21												12 21								
71	**Leuven**	○	9 12			**9 32**	**9 57**				5 10 29		**10 32**		**10 57**			**11 32**	**11 57**				5 12 29		**12 32**				**12 57**		
71	**Leuven**		9 14			**9 34**	**10 01**						**10 34**	10 42	**11 01**			**11 34**	**12 01**						**12 34**	12 42		**13 01**			
76	Herent													10 47												12 47					
78	Veltem													10 50												12 50					
82	Erps-Kwerps													10 53												12 53					
85	Kortenberg													10 56												12 56					
88	Nossegem													10 59												12 59					
90	Zaventem			**9 37**					**10 37**					11 02		**11 37**					**12 37**					13 02			**13 37**		
92	Diegem			**9 41**					**10 41**					11 05		**11 41**					**12 41**					13 05			**13 41**		
94	Haren-Zuid/Haren-Sud													11 08												13 08					
97	**Schaerbeek/Schaarbeek**			**9 47**					**10 47**					11 12		**11 47**					**12 47**					13 12			**13 47**		
103	**Bruxelles-Nord/Noord**	○	9 37	**9 51**	**9 57**	**10 24**			**10 51**			**10 57**		11 16	**11 24**	**11 51**	**11 57**		**12 24**			**12 51**			**12 57**	13 16		**13 24**	**13 51**		
	Bruxelles-Centr.	○	9 44	**9 56**	**10 02**	**10 29**			**10 56**			**11 02**		11 22	**11 29**	**11 56**	**12 02**		**12 29**			**12 56**			**13 02**	13 22		**13 29**	**13 56**		
	Brussel Midi/Zuid	○	1 9 48	2 **10 00**	1 **10 06**	1 **10 33**	4 10 35	2 **11 00**			1 **11 06**	11 26	1 **11 33**	2 **12 00**	1 **12 06**	1 **12 33**	4 12 35	2 **13 00**			1 **13 06**	13 26	1 **13 33**	2 **14 00**							
50a	*Gent-Sint-Pieters*	○	10 20	*10 36*	**10 36**	**11 03**		*11 36*			**11 36**	*12 03*	**12 03**	*12 36*	**12 36**	**13 03**		*13 36*			**13 36**	*14 03*	**14 03**	*14 36*							
50a	*Brugge*	○	10 43	*11 01*	**11 01**	**11 26**		*12 01*			**12 01**	*12 26*	**12 26**	*13 01*	**13 01**	**13 26**		*14 01*			**14 01**	*14 26*	**14 26**	*15 01*							
50a	*Blankenberge*	○	*11 18*			**11 46**						*12 46*	**12 46**			**13 46**						*14 46*	**14 46**								
50a	*Knokke*	○				**11 50**						*12 50*	**12 50**			**13 50**						*14 50*	**14 50**								
50a	*Oostende*	○	10 58	*11 16*	**11 16**			*12 16*			**12 16**			*13 16*	**13 16**			*14 16*			**14 16**			*15 16*							
96	*Paris-Nord*	○				*12 05*	**12 05**					⑥*13 05*	⑥*13 05*			*14 05*	**14 05**														

1 Zie verder tabel 50a.
2 Zie verder tabellen 96, 78, 97.
3 Thalys vervoerbewijs verplicht.
4 Zie verder tabel 96.
5 Zie verder tabel 35.

1 Voir tableau 50a.
2 Voir tableaux 96, 78, 97.
3 Billet Thalys obligatoire.
4 Voir tableau 96.
5 Voir tableau 35.

Ontdek onze B-Dagtrips

Trein + Fiets

36

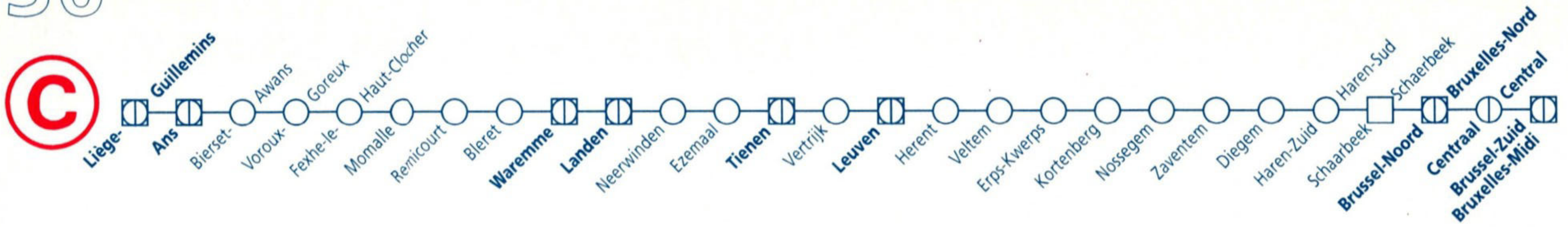

36

tab km		L 5162	IC A 420	IC E 1535	9436	IR j 3735	L 2464	L 5163	IC A 536	L 3685	IC E 1536	IR j 3736	L 5164	IC A 537	IC A 424	IC E 1537	9344	IR j 3737	L 2466	L 5165	IC A 538
					2												2				
40	*Maastricht*		*12 10*		*12 44*			*12 44*	*13 10*					*14 10*	*14 10*		*14 44*			*14 44*	*15 10*
40	*Visé*		*12 24*						*13 24*					*14 24*	*14 24*						*15 24*
37	*Köln-Hbf*		**11 14**	*11 14*	**12 02**			*12 02*	*12 02*						**13 14**	*13 14*	**14 02**			*14 02*	*14 02*
37	*Düren*		**11 39**	*11 39*											**13 39**	*13 39*					
37	*Aachen-Hbf*		**12 04**	*12 04*	**12 49**			*12 49*	*12 49*						**14 12**	*14 12*	**14 49**			*14 49*	*14 49*
37	*Eupen*								**13 05**		*13 05*										**15 05**
37	*Welkenraedt*								**13 14**		*13 14*			**14 14**	*14 14*	*14 14*					**15 14**
37	*Verviers-Central*		**12 29**	*12 29*					**13 28**		*13 28*			**14 28**	**14 37**	*14 34*					**15 28**
0	**Liège-Guillemins**	12 33	**12 49**	**13 06**	**13 30**			13 33	**13 49**		**14 06**		14 33	**14 49**	**14 54**	**15 06**	**15 30**			15 33	**15 49**
6	**Ans** ○	12 39	|	**13 12**	|			13 39	|		**14 12**		14 39	|	|	**15 12**	|			15 39	|
6	**Ans**	12 39	|	**13 13**	|			13 39	|		**14 13**		14 39	|	|	**15 13**	|			15 39	|
10	Bierset-Awans	12 43	|	|	|			13 43	|		|		14 43	|	|	|	|			15 43	|
12	Voroux-Goreux	|	|	|	|			|	|		|		|	|	|	|			|	|
14	Fexhe-le-Haut-Clocher	12 47	|	|	|			13 47	|		|		14 47	|	|	|	|			15 47	|
16	Momalle	12 50	|	|	|			13 50	|		|		14 50	|	|	|	|			15 50	|
20	Remicourt	12 53	|	|	|			13 53	|		|		14 53	|	|	|	|			15 53	|
22	Bleret	|	|	|	|			|	|		|		|	|	|	|			|	|
25	**Waremme** ○	12 57	|	**13 24**	|			13 57	|		**14 24**		14 57	|	|	**15 24**	|			15 57	|
25	**Waremme**			**13 25**							**14 25**					**15 25**					
39	**Landen** ○			**13 33**							**14 33**					**15 33**					

21	*Genk*			12 51							13 51					14 51					
21	*Hasselt*			13 08							14 08					15 08					
39	**Landen**			13 38			14 03				14 38					15 38			16 03		
43	Neerwinden						14 07												16 07		
46	Ezemaal						14 10												16 10		
52	**Tienen**			13 47			14 16				14 47					15 47			16 16		
60	Vertrijk						14 21												16 21		
71	**Leuven**	○	13 32	13 57			[5] 14 29		14 32		14 57			15 32	15 39	15 57			[5] 16 29		16 32
71	**Leuven**		13 34	14 01					14 34	14 42	15 01			15 34	15 40	16 01					16 34
76	Herent									14 47											
78	Veltem									14 50											
82	Erps-Kwerps									14 53											
85	Kortenberg									14 56											
88	Nossegem									14 59											
90	Zaventem					14 37				15 02		15 37						16 37			
92	Diegem					14 41				15 05		15 41						16 41			
94	Haren-Zuid/Haren-Sud									15 08											
97	**Schaerbeek/Schaarbeek**					14 47				15 12		15 47						16 47			
103	**Bruxelles-Brussel** Nord/Noord	○	13 57	14 24		14 51			14 57	15 16	15 24	15 51		15 57	16 08	16 24		16 51			16 57
	Bruxelles-Brussel Centr.	○	14 02	14 29		14 56			15 02	15 22	15 29	15 56		16 02	16 13	16 29		16 56			17 02
	Bruxelles-Brussel Midi/Zuid	○	[1] 14 06	[1] 14 33	[3] 14 35	[4] 15 00			[1] 15 06	15 26	[1] 15 33	[4] 16 00		[1] 16 06	[1] 16 17	[1] 16 33	[3] 16 35	[4] 17 00			[1] 17 06
50a	*Gent-Sint-Pieters*	○	14 36	15 03		*15 36*			15 36	*16 03*	16 03	*16 36*		16 36	16 49	17 03		*17 36*			17 36
50a	*Brugge*	○	15 01	15 26		*16 01*			16 01	*16 26*	16 26	*17 01*		17 01	17 13	17 26		*18 01*			18 01
50a	*Blankenberge*	○		15 46						*16 46*	16 46				*17 46*	17 46					
50a	*Knokke*	○		15 50						*16 50*	16 50				*17 50*	17 50					
50a	*Oostende*	○	15 16			*16 16*			16 16			*17 16*		17 16	17 28			*18 16*			18 16
96	*Paris-Nord*	○		*16 05*	16 05					*17 05*	*17 05*				*18 05*	*18 05*	18 05				

[1] Zie verder tabel 50a.
[2] Thalys vervoerbewijs verplicht.
[3] Zie verder tabel 96.
[4] Zie verder tabellen 96, 78, 97.
[5] Zie verder tabel 35.

[1] Voir tableau 50a.
[2] Billet Thalys obligatoire.
[3] Voir tableau 96.
[4] Voir tableaux 96, 78, 97.
[5] Voir tableau 35.

L'entrain n'a pas d'âge

GOLDEN RAILPASS



36

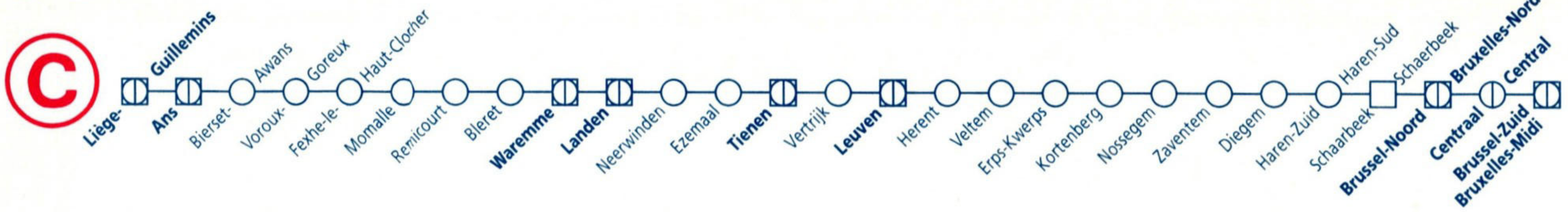

36

tab km		L 3687	IC E 1538	IR j 3738	L 5166	IC A 428	IC E 1539	9452	IR j 3739	L 2468	L 5167	IC A 540	L 3689	IC E 1540	IR j 3740	L 5168	IC A 432	IC E 1541	9360	IR j 3741	L 2470
								E											E		
40	*Maastricht*					*16 10*		*16 44*			*16 44*	*17 10*					*18 10*		*18 44*		
40	*Visé*					*16 24*						*17 24*					*18 24*				
37	*Köln-Hbf*					**15 14**	*15 14*	**16 02**			*16 02*	*16 02*					**17 14**	*17 14*	**18 02**		
37	*Düren*					**15 39**	*15 39*										**17 39**	*17 39*			
37	*Aachen-Hbf*					**16 04**	*16 04*	**16 49**			*16 49*	*16 49*					**18 04**	*18 04*	**18 49**		
37	*Eupen*		*15 05*									**17 05**		*17 05*							
37	*Welkenraedt*		*15 14*									**17 14**		*17 14*							
37	*Verviers-Central*		*15 28*			**16 29**	*16 29*					**17 28**		*17 28*			**18 29**	*18 29*			
0	**Liège-Guillemins**		**16 06**		16 33	**16 49**	**17 06**	**17 30**			17 33	**17 49**		**18 06**		18 33	**18 49**	**19 06**	**19 30**		
6	**Ans** ○		**16 12**		16 39		**17 12**				17 39			**18 12**		18 39		**19 12**			
6	**Ans**		**16 13**		16 39		**17 13**				17 39			**18 13**		18 39		**19 13**			
10	Bierset-Awans				16 43						17 43					18 43					
12	Voroux-Goreux																				
14	Fexhe-le-Haut-Clocher				16 47						17 47					18 47					
16	Momalle				16 50						17 50					18 50					
20	Remicourt				16 53						17 53					18 53					
22	Bleret																				
25	**Waremme** ○		**16 24**		16 57		**17 24**				17 57			**18 24**		18 57		**19 24**			
25	**Waremme**		**16 25**				**17 25**							**18 25**				**19 25**			
39	**Landen** ○		**16 33**				**17 33**							**18 33**				**19 33**			

21	*Genk*		**15 51**				**16 51**							**17 51**				**18 51**					
21	*Hasselt*		**16 08**				**17 08**							**18 08**				**19 08**					
39	**Landen**		**16 38**				**17 38**			18 03				**18 38**				**19 38**				20 03	
43	Neerwinden		|				|			18 07				|			|				20 07	
46	Ezemaal		|				|			18 10				|			|				20 10	
52	**Tienen**		**16 47**				**17 47**			18 16				**18 47**				**19 47**				20 16	
60	Vertrijk		|				|			18 21				|			|				20 21	
71	**Leuven** ○		**16 57**			**17 32**	**17 57**			5 18 29		**18 32**		**18 57**			**19 32**	**19 57**				5 20 29	
71	**Leuven**	16 42	**17 01**			**17 34**	**18 01**					**18 34**	18 42	**19 01**			**19 34**	**20 01**					
76	Herent	16 47	|			|	|						18 47	|			|					
78	Veltem	16 50	|			|	|						18 50	|			|					
82	Erps-Kwerps	16 53	|			|	|						18 53	|			|					
85	Kortenberg	16 56	|			|	|						18 56	|			|					
88	Nossegem	16 59	|			|	|						18 59	|			|					
90	Zaventem	17 02	|	**17 37**		|	|		**18 37**				19 02	|	**19 37**		|		**20 37**			
92	Diegem	17 05	|	**17 41**		|	|		**18 41**				19 05	|	**19 41**		|		**20 41**			
94	Haren-Zuid/Haren-Sud	17 08	|	|		|	|		|				19 08	|	|		|		|		
97	**Schaerbeek/Schaarbeek**	17 12	|	**17 47**		|	|		**18 47**				19 12	|	**19 47**		|		**20 47**			
103	**Bruxelles-Nord/Noord** ○	17 16	**17 24**	**17 51**		**17 57**	**18 24**		**18 51**			**18 57**	19 16	**19 24**	**19 51**		**19 57**	**20 24**			**20 51**		
103	**Bruxelles-Centr.** ○	17 22	**17 29**	**17 56**		**18 02**	**18 29**		**18 56**			**19 02**	19 22	**19 29**	**19 56**		**20 02**	**20 29**			**20 56**		
103	**Brussel Midi/Zuid** ○	17 26	1 **17 33**	2 **18 00**		1 **18 06**	1 **18 33**	4 **18 35**	2 **19 00**			1 **19 06**	19 26	1 **19 33**	2 **20 00**		1 **20 06**	1 **20 33**	4 **20 35**	2 **21 00**			
50a	*Gent-Sint-Pieters* ○	*18 03*	**18 03**	*18 36*		**18 36**	**19 03**		*19 36*			**19 36**	+*20 00*	**20 03**	*20 36*		**20 36**	**21 03**		*21 36*			
50a	*Brugge* ○	*18 26*	**18 26**	*19 01*		**19 01**	**19 26**		*20 01*			**20 01**	+*20 23*	**20 26**	*21 01*		**21 01**	**21 26**		*22 01*			
50a	*Blankenberge* ○	*18 46*	**18 46**				**19 46**						*20 46*	**20 46**				**21 46**					
50a	*Knokke* ○	*18 50*	**18 50**				**19 50**						*20 50*	**20 50**				**21 50**					
50a	*Oostende* ○			*19 16*		**19 16**			*20 16*			**20 16**	+*20 37*		*21 16*		**21 16**			*22 16*			
96	*Paris-Nord* ○	*19 05*	*19 05*				*20 05*	**20 05**					*21 05*	*21 05*				*22 05*	**22 05**				

1 Zie verder tabel 50a.
2 Zie verder tabellen 96, 78, 97.
3 Thalys vervoerbewijs verplicht.
4 Zie verder tabel 96.
5 Zie verder tabel 35.

1 Voir tableau 50a.
2 Voir tableaux 96, 78, 97.
3 Billet Thalys obligatoire.
4 Voir tableau 96.
5 Voir tableau 35.

LOUVAIN "550 ans de l'Hôtel de Ville" B-Excursion 169

Joutes Chevaleresques

36

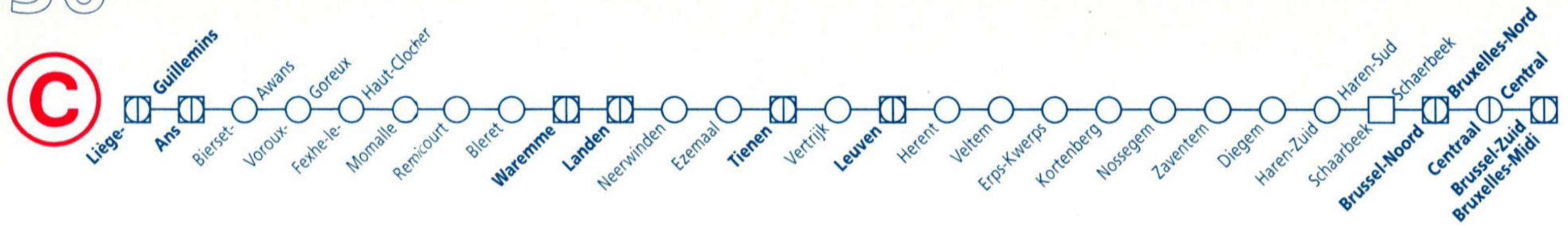

tab km		L 5169	IC A 542	L 3691	IC E 1542	IR j 3742	IC A 543	IC E 1543	IR j 3743	IC A 438	L 3693	IC E 1544	IR j 3744	IC E 1545	
40	*Maastricht*	*18 44*	*19 10*				*20 10*			*21 10*					
40	*Visé*		*19 24*				*20 24*			*21 24*					
37	*Köln-Hbf*	*18 02*	*18 02*							**20 14**		*20 14*			
37	*Düren*									**20 39**		*20 39*			
37	*Aachen-Hbf*	*18 49*	*18 49*							**21 04**		*21 04*			
37	*Eupen*		**19 05**		*19 05*										
37	*Welkenraedt*		**19 14**		*19 14*		**20 14**	*20 14*		*21 03*		*21 03*		*22 14*	
37	*Verviers-Central*		**19 28**		*19 28*		**20 28**	*20 28*		**21 29**		*21 29*		*22 28*	
0	**Liège-Guillemins**	19 33	**19 49**		**20 06**		**20 49**	**21 06**		**21 49**		**22 06**		**23 08**	
6	**Ans** ○	19 39			**20 12**			**21 12**				**22 12**		**23 14**	
6	**Ans**	19 39			**20 13**			**21 13**				**22 13**		**23 15**	
10	Bierset-Awans	19 43													
12	Voroux-Goreux														
14	Fexhe-le-Haut-Clocher	19 47													
16	Momalle	19 50													
20	Remicourt	19 53													
22	Bleret														
25	**Waremme** ○	19 57			**20 24**			**21 24**				**22 24**		**23 26**	
25	**Waremme**				**20 25**			**21 25**				**22 25**		**23 27**	
39	**Landen** ○				**20 33**			**21 33**				**22 33**		**23 35**	

Billet Week-end **Jusqu'à -60% pour une escapade en train.**

21	*Genk*					**19 51**			**20 51**				**21 51**				
21	*Hasselt*					**20 08**			**21 08**				**22 08**				
39	**Landen**					**20 38**			**21 38**				**22 38**		**23 37**		
43	Neerwinden																
46	Ezemaal																
52	**Tienen**					**20 47**			**21 47**				**22 47**		**23 46**		
60	Vertrijk																
71	**Leuven**	○		**20 32**		**20 57**		**21 32**	**21 57**		**22 32**		**22 57**		**23 56**		
71	**Leuven**			**20 34**	20 42	**21 01**		**21 34**	**22 01**		**22 34**	22 42	**23 01**		**23 58**		
76	Herent				20 47							22 47					
78	Veltem				20 50							22 50					
82	Erps-Kwerps				20 53							22 53					
85	Kortenberg				20 56							22 56					
88	Nossegem				20 59							22 59					
90	Zaventem				21 02		**21 37**			**22 37**		23 02		**23 37**			
92	Diegem				21 05		**21 41**			**22 41**		23 05		**23 41**			
94	Haren-Zuid/Haren-Sud				21 08							23 08					
97	**Schaerbeek/Schaarbeek**				21 12		**21 47**			**22 47**		23 12		**23 47**			
103	**Bruxelles-Brussel** Nord/Noord	○		**20 57**	21 16	**21 24**	**21 51**	**21 57**	**22 24**	**22 51**	**22 57**	23 16	**23 24**	**23 51**	**0 21**		
	Bruxelles-Brussel Centr.	○		**21 02**	21 22	**21 29**	**21 56**	**22 02**	**22 29**	**22 56**	**23 02**	23 22	**23 29**	**23 56**	**0 26**		
	Bruxelles-Brussel Midi/Zuid	○		[1] **21 06**	21 26	[1] **21 33**	[2] **22 00**	[1] **22 06**	[1] **22 33**	[2] **23 00**	[1] **23 06**	23 26	[3] **23 33**	**0 00**	**0 30**		
50a	*Gent-Sint-Pieters*	○		**21 36**	*22 03*	**22 03**	*22 36*	**22 36**	**23 03**	*23 36*	**23 36**	*0 09*	**0 09**				
50a	*Brugge*	○		**22 01**	*22 26*	**22 26**	*23 01*	**23 01**	**23 26**	*0 01*	**0 01**	*0 46*	**0 46**				
50a	*Blankenberge*	○			*22 46*	**22 46**											
50a	*Knokke*	○			*22 50*	**22 50**											
50a	*Oostende*	○		**22 16**			*23 16*	**23 16**		*0 16*	**0 16**	*1 00*	**1 00**				
96	*Paris-Nord*	○			+ *23 05*	+ *23 05*											

[1] Zie verder tabel 50a.
[2] Zie verder tabellen 96, 78.
[3] Zie verder tabellen 50, 50a.

[1] Voir tableau 50a.
[2] Voir tableaux 96, 78.
[3] Voir tableaux 50, 50a.

GOLDEN RAILPASS **Op reislust staat geen leeftijd**

36c

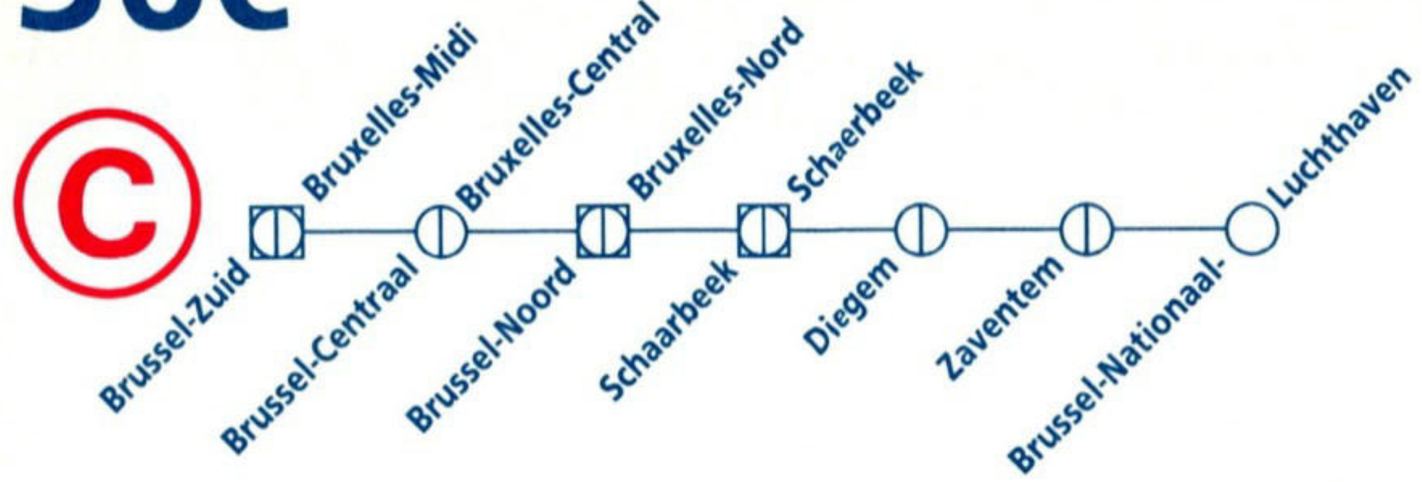

BRUSSELS AIRPORT EXPRESS

tab km		IR p 4304	IR j 3703	IR o 4205	IR h 3504	IR p 4305	IR j 3704	IR o 4206	IR h 3505	IR p 4306	IR j 3705	IR o 4207	IR h 3506	IR p 4307	IR j 3706	IR o 4208	IR h 3507	IR p 4308	IR j 3707	IR o 4209	IR h 3508
50a	*Oostende*										5 40	5 40		⑥ 6 23	6 44	6 44		7 33	7 44	7 44	
50a	*Brugge*								5 26	5 26	5 55	5 55	6 34	⑥ 6 37	6 59	6 59	7 34	7 48	7 59	7 59	8 34
50a	*Gent-Sint-Pieters*								5 56	5 56	6 24	6 24	6 57	⑥ 7 00	7 24	7 24	7 57	8 12	8 24	8 24	8 57
89	*Kortrijk*								5 15				6 15				7 15				8 15
124	*Charleroi-Sud*							5 27	5 27			6 27	6 27			7 27	7 27			8 27	8 27
96	*Mons*						5 17	5 17			6 19	6 19			7 19	7 19			8 19	8 19	
94	*Tournai*									5 41	5 41			6 41	6 41			7 41	7 41		
	Brussel-Bruxelles Zuid/Midi	4 48	5 00	5 16	5 33	5 48	6 00	6 16	6 33	6 48	7 00	7 16	7 33	7 48	8 00	8 16	8 33	8 48	9 00	9 16	9 33
	Brussel-Bruxelles Centr.	4 52	5 04	5 20	5 37	5 52	6 04	6 20	6 37	6 52	7 04	7 20	7 37	7 52	8 04	8 20	8 37	8 52	9 04	9 20	9 37
	Brussel-Bruxelles Noord/Nord ○	4 55	5 07	5 23	5 40	5 55	6 07	6 23	6 40	6 55	7 07	7 23	7 40	7 55	8 07	8 23	8 40	8 55	9 07	9 23	9 40
162	*Arlon*								4 29	4 29										7 03	7 03
161	*Namur*				4 43	4 43			5 52	5 55	5 55	6 25		6 55	6 55	7 25		7 55	7 55	8 30	8 30
36	*Liège-Guillemins*					⑥ 4 22	⑥ 4 22				5 49		6 06		6 49		7 06		7 49		8 18
21	*Hasselt*												6 08				7 08				8 08
36	*Leuven*					⑥ 5 19	⑥ 5 19				6 34	6 42	7 01		7 34		8 01		8 34	8 42	9 05
25	*Antwerpen-Centraal*							⑥ 5 41		6 04		6 41		7 04		7 41		8 04		8 41	
25	*Antwerpen-Berchem*							⑥ 5 45		6 09		6 45		7 09		7 45		8 09		8 45	
25	*Mechelen*							6 02	6 02	6 24		7 02	7 02	7 24		8 02	8 02	8 24		9 02	9 02
3	**Brus./Brux.-Noord/Nord**	4 58	5 09	5 26	5 42	5 58	6 09	6 26	6 42	6 58	7 09	7 26	7 42	7 58	8 09	8 26	8 42	8 58	9 09	9 26	9 42
6	**Schaarbeek/Schaerbeek** ○	|	5 13	|	|	|	6 13	|	|	|	7 13	|	|	|	8 13	|	|	|	9 13	|	|
6	**Schaarbeek/Schaerbeek**	|	5 14	|	|	|	6 14	|	|	|	7 14	|	|	|	8 14	|	|	|	9 14	|	|
11	Diegem	|	5 19	|	|	|	6 19	|	|	|	7 19	|	|	|	8 19	|	|	|	9 19	|	|
13	Zaventem	|	5 23	|	|	|	6 23	|	|	|	7 23	|	|	|	8 23	|	|	|	9 23	|	|
17	**Brussel-Nationaal-Luchth.** ○	5 12	5 27	5 40	5 57	6 12	6 27	6 40	6 57	7 12	7 27	7 40	7 57	8 12	8 27	8 40	8 57	9 12	9 27	9 40	9 57

ENGELAND

B-Dagtrip 119*-154*

Cruise Zeebrugge - Hull met bezoek aan York

tab km		IR p 4309	IR j 3708	IR o 4210	IR h 3509	IR p 4310	IR j 3709	IR o 4211	IR h 3510	IR p 4311	IR j 3710	IR o 4212	IR h 3511	IR p 4312	IR j 3711	IR o 4213	IR h 3512	IR p 4313	IR j 3712	IR o 4214	IR h 3513
50a	*Oostende*		8 44	8 44			9 44	9 44			10 44	10 44			11 44	11 44			12 44	12 44	
50a	*Brugge*	8 34	8 59	8 59	9 34	9 34	9 59	9 59	10 34	10 34	10 59	10 59	11 34	11 34	11 59	11 59	12 34	12 34	12 59	12 59	13 34
50a	*Gent-Sint-Pieters*	8 57	9 24	9 24	9 57	9 57	10 24	10 24	10 57	10 57	11 24	11 24	11 57	11 57	12 24	12 24	12 57	12 57	13 24	13 24	13 57
89	*Kortrijk*				9 15				10 15				11 15				12 15				13 15
124	*Charleroi-Sud*			9 27	9 27			10 27	10 27			11 27	11 27			12 27	12 27			13 27	13 27
96	*Mons*		9 19	9 19			10 19	10 19			11 19	11 19			12 19	12 19			13 19	13 19	
94	*Tournai*	8 41	8 41			9 41	9 41			10 41	10 41			11 41	11 41			12 41	12 41		
	Brussel-Bruxelles Zuid/Midi	9 48	10 00	10 16	10 33	10 48	11 00	11 16	11 33	11 48	12 00	12 16	12 33	12 48	13 00	13 16	13 33	13 48	14 00	14 16	14 33
	Brussel-Bruxelles Centr.	9 52	10 04	10 20	10 37	10 52	11 04	11 20	11 37	11 52	12 04	12 20	12 37	12 52	13 04	13 20	13 37	13 52	14 04	14 20	14 37
	Brussel-Bruxelles Noord/Nord ○	9 55	10 07	10 23	10 40	10 55	11 07	11 23	11 40	11 55	12 07	12 23	12 40	12 55	13 07	13 23	13 40	13 55	14 07	14 23	14 40
162	*Arlon*			7 49				8 49				9 49				10 49				11 49	12 29
161	*Namur*	8 55	8 55	9 25		9 55	9 55	10 25		10 55	10 55	11 25		11 55	11 55	12 25		12 55	12 55	13 25	13 50
36	*Liège-Guillemins*		8 49		9 06		9 49		10 06		10 49		11 06		11 49		12 06		12 49		13 06
21	*Hasselt*				9 08				10 08				11 08				12 08				13 08
36	*Leuven*		9 34		10 01		10 34	10 42	11 01		11 34		12 01		12 34	12 42	13 01		13 34		14 01
25	*Antwerpen-Centraal*	9 04		9 41		10 04		10 41		11 04		11 41		12 04		12 41		13 04		13 41	
25	*Antwerpen-Berchem*	9 09		9 45		10 09		10 45		11 09		11 45		12 09		12 45		13 09		13 45	
25	*Mechelen*	9 24		10 02	10 02	10 24		11 02	11 02	11 24		12 02	12 02	12 24		13 02	13 02	13 24		14 02	14 02
3	**Brus./Brux.-Noord/Nord**	9 58	10 09	10 26	10 42	10 58	11 09	11 26	11 42	11 58	12 09	12 26	12 42	12 58	13 09	13 26	13 42	13 58	14 09	14 26	14 42
6	**Schaarbeek/Schaerbeek** ○	| |	10 13	| |	| |	| |	11 13	| |	| |	| |	12 13	| |	| |	| |	13 13	| |	| |	| |	14 13	| |	| |
6	**Schaarbeek/Schaerbeek**	| |	10 14	| |	| |	| |	11 14	| |	| |	| |	12 14	| |	| |	| |	13 14	| |	| |	| |	14 14	| |	| |
11	Diegem	| |	10 19	| |	| |	| |	11 19	| |	| |	| |	12 19	| |	| |	| |	13 19	| |	| |	| |	14 19	| |	| |
13	Zaventem	| |	10 23	| |	| |	| |	11 23	| |	| |	| |	12 23	| |	| |	| |	13 23	| |	| |	| |	14 23	| |	| |
17	**Brussel-Nationaal-Luchth.** ○	10 12	10 27	10 40	10 57	11 12	11 27	11 40	11 57	12 12	12 27	12 40	12 57	13 12	13 27	13 40	13 57	14 12	14 27	14 40	14 57

MECHELEN

B-Dagtrip 122

Planckendael met de boot + Speelgoed- en Bijenteeltmuseum

36c

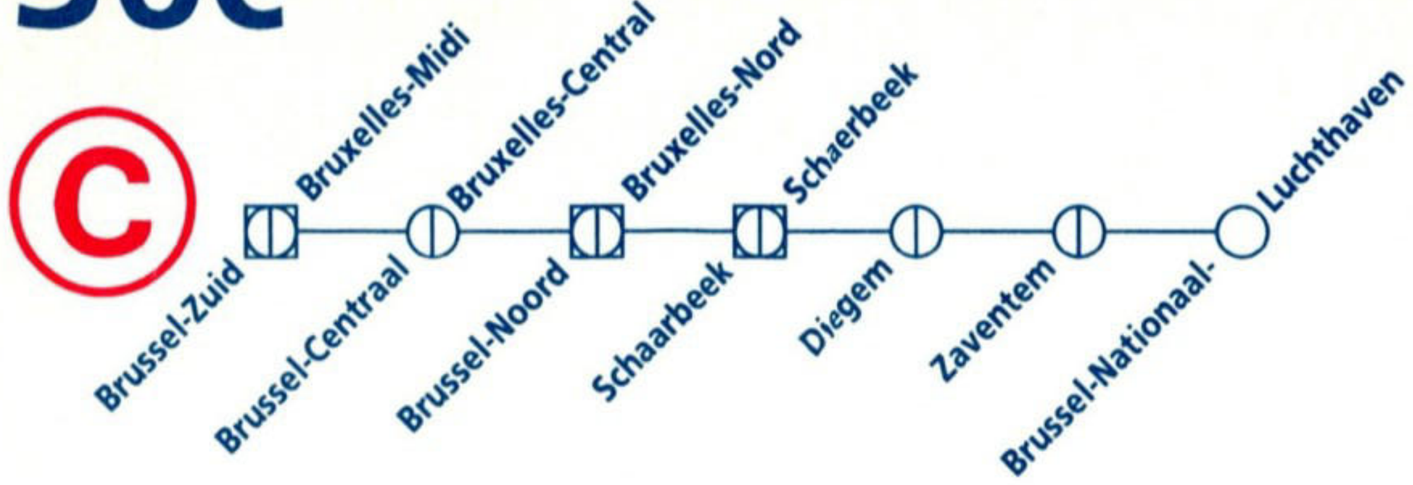

BRUSSELS AIRPORT EXPRESS

36c

tab km		IR p 4314	IR j 3713	IR o 4215	IR h 3514	IR p 4315	IR j 3714	IR o 4216	IR h 3515	IR p 4316	IR j 3715	IR o 4217	IR h 3516	IR p 4317	IR j 3716	IR o 4218	IR h 3517	IR p 4318	IR j 3717	IR o 4219	IR h 3518
50a	*Oostende*		13 44	13 44			14 44	14 44			15 44	15 44			16 44	16 44			17 44	17 44	18 16
50a	*Brugge*	13 34	13 59	13 59	14 34	14 34	14 59	14 59	15 34	15 34	15 59	15 59	16 34	16 34	16 59	16 59	17 34	17 34	17 59	17 59	18 34
50a	*Gent-Sint-Pieters*	13 57	14 24	14 24	14 57	14 57	15 24	15 24	15 57	15 57	16 24	16 24	16 57	16 57	17 24	17 24	17 57	17 57	18 24	18 24	18 57
89	*Kortrijk*				14 15				15 15				16 15				17 15				18 15
124	*Charleroi-Sud*			14 27	14 27			15 27	15 27			16 27	16 27			17 27	17 27			18 27	18 27
96	*Mons*		14 19	14 19			15 19	15 19			16 19	16 19			17 19	17 19			18 19	18 19	
94	*Tournai*	13 41	13 41			14 41	14 41			15 41	15 41			16 41	16 41			17 41	17 41		
	Brussel-Bruxelles Zuid/Midi	14 48	15 00	15 16	15 33	15 48	16 00	16 16	16 33	16 48	17 00	17 16	17 33	17 48	18 00	18 16	18 33	18 48	19 00	19 16	19 33
	Brussel-Bruxelles Centr.	14 52	15 04	15 20	15 37	15 52	16 04	16 20	16 37	16 52	17 04	17 20	17 37	17 52	18 04	18 20	18 37	18 52	19 04	19 20	19 37
	Brussel-Bruxelles Noord/Nord ○	14 55	15 07	15 23	15 40	15 55	16 07	16 23	16 40	16 55	17 07	17 23	17 40	17 55	18 07	18 23	18 40	18 55	19 07	19 23	19 40
162	*Arlon*	12 29		12 49				13 49				14 49				15 49				16 49	17 29
161	*Namur*	13 55	13 55	14 25		14 55	14 55	15 25		15 55	15 55	16 25		16 55	16 55	17 25		17 55	17 55	18 25	18 50
36	*Liège-Guillemins*		13 49		14 06		14 49	14 55	15 06		15 49		16 06		16 49		17 06		17 49		18 06
21	*Hasselt*				14 08				15 08				16 08				17 08				18 08
36	*Leuven*		14 34	14 42	15 01		15 34	15 40	16 01		16 34	16 42	17 01		17 34		18 01		18 34	18 42	19 01
25	*Antwerpen-Centraal*	14 04		14 41		15 04		15 41		16 04		16 41		17 04		17 41		18 04		18 41	
25	*Antwerpen-Berchem*	14 09		14 45		15 09		15 45		16 09		16 45		17 09		17 45		18 09		18 45	
25	*Mechelen*	14 24		15 02	15 02	15 24		16 02	16 02	16 24		17 02	17 02	17 24		18 02	18 02	18 24		19 02	19 02
3	**Brus./Brux.-Noord/Nord**	14 58	15 09	15 26	15 42	15 58	16 09	16 26	16 42	16 58	17 09	17 26	17 42	17 58	18 09	18 26	18 42	18 58	19 09	19 26	19 42
6	**Schaarbeek/Schaerbeek** ○	|	15 13	|	|	|	16 13	|	|	|	17 13	|	|	|	18 13	|	|	|	19 13	|	|
6	**Schaarbeek/Schaerbeek**	|	15 14	|	|	|	16 14	|	|	|	17 14	|	|	|	18 14	|	|	|	19 14	|	|
11	Diegem	|	15 19	|	|	|	16 19	|	|	|	17 19	|	|	|	18 19	|	|	|	19 19	|	|
13	Zaventem	|	15 23	|	|	|	16 23	|	|	|	17 23	|	|	|	18 23	|	|	|	19 23	|	|
17	**Brussel-Nationaal-Luchth.** ○	15 12	15 27	15 40	15 57	16 12	16 27	16 40	16 57	17 12	17 27	17 40	17 57	18 12	18 27	18 40	18 57	19 12	19 27	19 40	19 57

BRUSSEL

Mini-Europe + Atomium

B-Dagtrip 181*

tab km		IR p 4319	IR j 3718	IR o 4220	IR h 3519	IR p 4320	IR j 3719	IR o 4221	IR h 3520	IR p 4321	IR j 3720	IR o 4222	IR h 3521	IR p 4322	IR j 3721	IR o 4223
50a	*Oostende*	*18 16*	*18 44*	*18 44*			*19 44*	*19 44*			*20 44*	*20 44*			*21 44*	*21 44*
50a	*Brugge*	*18 34*	*18 59*	*18 59*	*19 34*	*19 34*	*19 59*	*19 59*	*20 34*	*20 34*	*20 59*	*20 59*	*21 34*	*21 34*	*21 59*	*21 59*
50a	*Gent-Sint-Pieters*	*18 57*	*19 24*	*19 24*	*19 57*	*19 57*	*20 24*	*20 24*	*20 57*	*20 57*	*21 24*	*21 24*	*21 57*	*21 57*	*22 24*	*22 24*
89	*Kortrijk*				*19 15*				*20 15*				*21 15*			
124	*Charleroi-Sud*			*19 27*	*19 27*			*20 27*	*20 27*			*21 27*	*21 27*			*22 27*
96	*Mons*		**19 19**	*19 19*			**20 19**	*20 19*			**21 19**	*21 19*			**22 19**	*22 19*
94	*Tournai*	*18 41*	*18 41*			*19 41*	*19 41*			*20 41*	*20 41*			*21 41*	*21 41*	
	Brussel-Bruxelles Zuid/Midi	**19 48**	**20 00**	**20 16**	**20 33**	**20 48**	**21 00**	**21 16**	**21 33**	**21 48**	**22 00**	**22 16**	**22 33**	**22 48**	**23 00**	**23 16**
	Brussel-Bruxelles Centr.	**19 52**	**20 04**	**20 20**	**20 37**	**20 52**	**21 04**	**21 20**	**21 37**	**21 52**	**22 04**	**22 20**	**22 37**	**22 52**	**23 04**	**23 20**
	Brussel-Bruxelles Noord/Nord ○	**19 55**	**20 07**	**20 23**	**20 40**	**20 55**	**21 07**	**21 23**	**21 40**	**21 55**	**22 07**	**22 23**	**22 40**	**22 55**	**23 07**	**23 23**
162	*Arlon*	*17 29*		*17 49*				*18 49*				*19 49*	*20 29*	*20 29*		*20 49*
161	*Namur*	*18 55*	*18 55*	*19 25*		*19 55*	*19 55*	*20 25*		*20 55*	*20 55*	*21 25*	*21 50*	*21 55*	*21 55*	*22 25*
36	*Liège-Guillemins*		*18 49*		*19 06*		*19 49*		*20 06*		*20 49*		*21 06*		*21 49*	
21	*Hasselt*				*19 08*				*20 08*				*21 08*			
36	*Leuven*		*19 34*		*20 01*		*20 34*	*20 42*	*21 01*		*21 34*		*22 01*		*22 34*	*22 42*
25	*Antwerpen-Centraal*	*19 04*		*19 41*		*20 04*		*20 41*		*21 04*		*21 41*		*22 04*		*22 41*
25	*Antwerpen-Berchem*	*19 09*		*19 45*		*20 09*		*20 45*		*21 09*		*21 45*		*22 09*		*22 45*
25	*Mechelen*	*19 24*		*20 02*	*20 02*	*20 24*		*21 02*	*21 02*	*21 24*		*22 02*	*22 02*	*22 24*		*23 02*
3	**Brus./Brux.-Noord/Nord**	**19 58**	**20 09**	**20 26**	**20 42**	**20 58**	**21 09**	**21 26**	**21 42**	**21 58**	**22 09**	**22 26**	**22 43**	**22 58**	**23 09**	**23 26**
6	**Schaarbeek/Schaerbeek** ○		**20 13**				**21 13**				**22 13**				**23 13**	
6	**Schaarbeek/Schaerbeek**		**20 14**				**21 14**				**22 14**				**23 14**	
11	Diegem		**20 19**				**21 19**				**22 19**				**23 19**	
13	Zaventem		**20 23**				**21 23**				**22 23**				**23 23**	
17	**Brussel-Nationaal-Luchth.** ○	**20 12**	**20 27**	**20 40**	**20 57**	**21 12**	**21 27**	**21 40**	**21 57**	**22 12**	**22 27**	**22 40**	**22 57**	**23 12**	**23 27**	**23 40**

BRUGGE

Venetië van het Noorden + Brouwerij-Mouterij Museum

B-Dagtrip 112

36c

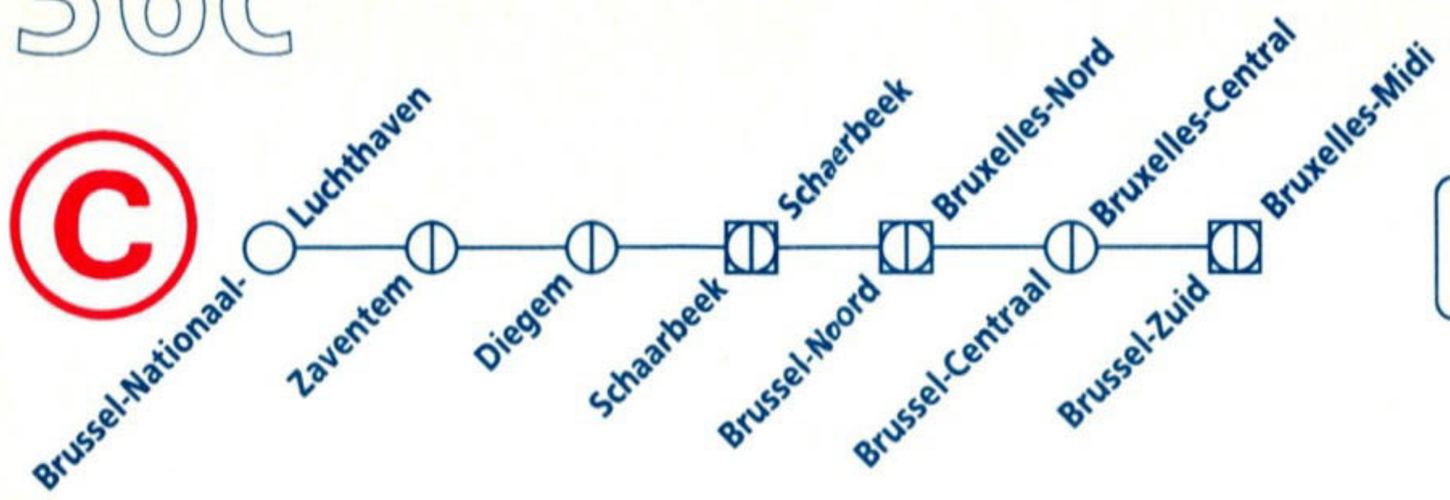

BRUSSELS AIRPORT EXPRESS

36c

tab km			IR o 4225	IR j 3726	IR p 4326	IR h 3527	IR o 4226	IR j 3727	IR p 4327	IR h 3528	IR o 4227	IR j 3728	IR p 4328	IR h 3529	IR o 4228	IR j 3729	IR p 4329	IR h 3530	IR o 4229	IR j 3730	IR p 4330	IR h 3531
0	**Brussel-Nationaal-Luchth.**		**5 20**	**5 33**	**5 48**	**6 03**	**6 20**	**6 33**	**6 48**	**7 03**	**7 20**	**7 33**	**7 48**	**8 03**	**8 20**	**8 33**	**8 51**	**9 03**	**9 20**	**9 33**	**9 48**	**10 03**
4	Zaventem			**5 37**				**6 37**				**7 37**				**8 37**				**9 37**		
6	Diegem			**5 41**				**6 41**				**7 41**				**8 41**				**9 41**		
11	**Schaarbeek/Schaerbeek**	○		**5 46**				**6 46**				**7 46**				**8 46**				**9 46**		
11	**Schaarbeek/Schaerbeek**			**5 47**				**6 47**				**7 47**				**8 47**				**9 47**		
14	**Brus./Brux.-Noord/Nord**	○	**5 34**	**5 51**	**6 02**	**6 18**	**6 34**	**6 51**	**7 02**	**7 18**	**7 34**	**7 51**	**8 02**	**8 18**	**8 34**	**8 51**	**9 05**	**9 18**	**9 34**	**9 51**	**10 02**	**10 18**
25	*Mechelen*	○	*5 58*		*6 36*	*6 58*	*6 58*		*7 36*	*7 58*	*7 58*		*8 36*	*8 58*	*8 58*		*9 36*	*9 58*	*9 58*		*10 36*	*10 58*
25	*Antwerpen-Berchem*	○	*6 34*		*6 51*		⑥ *7 15*		*7 51*		*8 15*		*8 51*		*9 15*		*9 51*		*10 15*		*10 51*	
25	*Antwerpen-Centraal*	○			*6 56*		⑥ *7 19*		*7 56*		*8 19*		*8 56*		*9 19*		*9 56*		*10 19*		*10 56*	
36	*Leuven*	○	*6 18*	*6 26*		*6 59*		*7 26*		*7 59*	*8 18*	*8 26*		*8 59*	*9 21*	*9 26*		*9 59*	*10 18*	*10 26*		*10 59*
21	*Hasselt*	○				*7 52*				*8 52*				*9 52*				*10 52*				*11 52*
36	*Liège-Guillemins*	○		*7 11*		*7 54*		*8 11*		*8 54*		*9 11*		*9 54*	*10 06*	*10 11*		*10 54*		*11 11*		*11 54*
161	*Namur*	○		*7 05*	*7 05*		*7 35*	*8 05*	*8 05*	*8 10*	*8 35*	*9 05*	*9 05*		*9 35*	*10 05*	*10 05*		*10 35*	*11 05*	*11 05*	
162	*Arlon*	○					*9 11*		*9 31*	*9 31*	*10 11*				*11 11*				*12 11*			
	Brussel-Bruxelles Noord/Nord		**5 37**	**5 53**	**6 05**	**6 20**	**6 37**	**6 53**	**7 05**	**7 20**	**7 37**	**7 53**	**8 05**	**8 20**	**8 37**	**8 53**	**9 06**	**9 20**	**9 37**	**9 53**	**10 05**	**10 20**
	Centr.	○	**5 40**	**5 56**	**6 08**	**6 23**	**6 40**	**6 56**	**7 08**	**7 23**	**7 40**	**7 56**	**8 08**	**8 23**	**8 40**	**8 56**	**9 09**	**9 23**	**9 40**	**9 56**	**10 08**	**10 23**
	Zuid/Midi	○	**5 44** 1	**6 00**	**6 12** 2	**6 27**	**6 44** 1	**7 00**	**7 12** 2	**7 27**	**7 44** 1	**8 00**	**8 12** 2	**8 27**	**8 44** 1	**9 00**	**9 13** 2	**9 27**	**9 44** 1	**10 00**	**10 12** 2	**10 27**
94	*Tournai*	○		*7 19*	*7 19*			*8 19*	*8 19*			*9 19*	*9 19*			*10 19*	*10 19*			*11 19*	*11 19*	
96	*Mons*	○	*6 43*	**6 43**			*7 41*	**7 41**			*8 41*	**8 41**			*9 41*	**9 41**			*10 41*	**10 41**		
124	*Charleroi-Sud*	○	*6 35*			*7 33*	*7 33*			*8 33*	*8 33*			*9 33*	*9 33*			*10 33*	*10 33*			*11 33*
89	*Kortrijk*	○				*7 45*				*8 45*				*9 45*				*10 45*				*11 45*
50a	*Gent-Sint-Pieters*	○	*6 36*	*6 36*	*7 03*	*7 03*	*7 36*	*7 36*	*8 03*	*8 03*	*8 36*	*8 36*	*9 03*	*9 03*	*9 36*	*9 36*	⑥ *9 56*	*10 03*	*10 36*	*10 36*	*11 03*	*11 03*
50a	*Brugge*	○	*7 01*	*7 01*	*7 26*	*7 26*	*8 01*	*8 01*	*8 26*	*8 26*	*9 01*	*9 01*	*9 26*	*9 26*	*10 01*	*10 01*	⑥*10 20*	*10 26*	*11 01*	*11 01*	*11 26*	*11 26*
50a	*Oostende*	○	*7 16*	*7 16*			*8 16*	*8 16*			*9 16*	*9 16*			*10 16*	*10 16*	⑥*10 35*		*11 16*	*11 16*		

BRUXELLES

Imax + Atomium

B-Excursion 182*

tab km			IR o 4230	IR j 3731	IR p 4331	IR h 3532	IR o 4231	IR j 3732	IR p 4332	IR h 3533	IR o 4232	IR j 3733	IR p 4333	IR h 3534	IR o 4233	IR j 3734	IR p 4334	IR h 3535	IR o 4234	IR j 3735	IR p 4335	IR h 3536
0	**Brussel-Nationaal-Luchth.**		10 20	10 33	10 48	11 03	11 20	11 33	11 48	12 03	12 20	12 33	12 48	13 03	13 20	13 33	13 48	14 03	14 20	14 33	14 48	15 03
4	Zaventem			10 37				11 37				12 37				13 37				14 37		
6	Diegem			10 41				11 41				12 41				13 41				14 41		
11	**Schaarbeek/Schaerbeek**	○		10 46				11 46				12 46				13 46				14 46		
11	**Schaarbeek/Schaerbeek**			10 47				11 47				12 47				13 47				14 47		
14	**Brus./Brux.-Noord/Nord**	○	10 34	10 51	11 02	11 18	11 34	11 51	12 02	12 18	12 34	12 51	13 02	13 18	13 34	13 51	14 02	14 18	14 34	14 51	15 02	15 18
25	*Mechelen*	○	*10 58*		*11 36*	*11 58*	*11 58*		*12 36*	*12 58*	*12 58*		*13 36*	*13 58*	*13 58*		*14 36*	*14 58*	*14 58*		*15 36*	*15 58*
25	*Antwerpen-Berchem*	○	*11 15*		*11 51*		*12 15*		*12 51*		*13 15*		*13 51*		*14 15*		*14 51*		*15 15*		*15 51*	
25	*Antwerpen-Centraal*	○	*11 19*		*11 56*		*12 19*		*12 56*		*13 19*		*13 56*		*14 19*		*14 56*		*15 19*		*15 56*	
36	*Leuven*	○		*11 26*		*11 59*	*12 18*	*12 26*		*12 59*		*13 26*		*13 59*	*14 18*	*14 26*		*14 59*		*15 26*		*15 59*
21	*Hasselt*	○				*12 52*				*13 52*				*14 52*				*15 52*				*16 52*
36	*Liège-Guillemins*	○		*12 11*		*12 54*		*13 11*		*13 54*		*14 11*		*14 54*		*15 11*		*15 54*		*16 11*		*16 54*
161	*Namur*	○	*11 35*	*12 05*	*12 05*		*12 35*	*13 05*	*13 05*	*13 10*	*13 35*	*14 05*	*14 05*		*14 35*	*15 05*	*15 05*		*15 35*	*16 05*	*16 05*	
162	*Arlon*	○	*13 11*				*14 11*		*14 31*	*14 31*	*15 11*				*16 11*				*17 11*			
	Brussel-Bruxelles **Noord/Nord**		10 37	10 53	11 05	11 20	11 37	11 53	12 05	12 20	12 37	12 53	13 05	13 20	13 37	13 53	14 05	14 20	14 37	14 53	15 05	15 20
	Brussel-Bruxelles **Centr.**	○	10 40	10 56	11 08	11 23	11 40	11 56	12 08	12 23	12 40	12 56	13 08	13 23	13 40	13 56	14 08	14 23	14 40	14 56	15 08	15 23
	Brussel-Bruxelles **Zuid/Midi**	○	10 44 [1]	11 00	11 12 [2]	11 27	11 44 [1]	12 00	12 12 [2]	12 27	12 44 [1]	13 00	13 12 [2]	13 27	13 44 [1]	14 00	14 12 [2]	14 27	14 44 [1]	15 00	15 12 [2]	15 27
94	*Tournai*	○		*12 19*	*12 19*			*13 19*	*13 19*			*14 19*	*14 19*			*15 19*	*15 19*			*16 19*	*16 19*	
96	*Mons*	○	*11 41*	**11 41**			*12 41*	**12 41**			*13 41*	**13 41**			*14 41*	**14 41**			*15 41*	**15 41**		
124	*Charleroi-Sud*	○	*11 33*			*12 33*	*12 33*			*13 33*	*13 33*			*14 33*	*14 33*			*15 33*	*15 33*			*16 33*
89	*Kortrijk*	○				*12 45*				*13 45*				*14 45*				*15 45*				*16 45*
50a	*Gent-Sint-Pieters*	○	*11 36*	*11 36*	*12 03*	*12 03*	*12 36*	*12 36*	*13 03*	*13 03*	*13 36*	*13 36*	*14 03*	*14 03*	*14 36*	*14 36*	*15 03*	*15 03*	*15 36*	*15 36*	*16 03*	*16 03*
50a	*Brugge*	○	*12 01*	*12 01*	*12 26*	*12 26*	*13 01*	*13 01*	*13 26*	*13 26*	*14 01*	*14 01*	*14 26*	*14 26*	*15 01*	*15 01*	*15 26*	*15 26*	*16 01*	*16 01*	*16 26*	*16 26*
50a	*Oostende*	○	*12 16*	*12 16*			*13 16*	*13 16*			*14 16*	*14 16*			*15 16*	*15 16*			*16 16*	*16 16*		

[1] Zie verder tabellen 96, 78, 97.
[2] Zie verder tabel 50.

[1] Voir tableaux 96, 78, 97.
[2] Voir tableau 50.

BRUSSEL

Walviswereld Greenpeace

B-Dagtrip 172*

36c

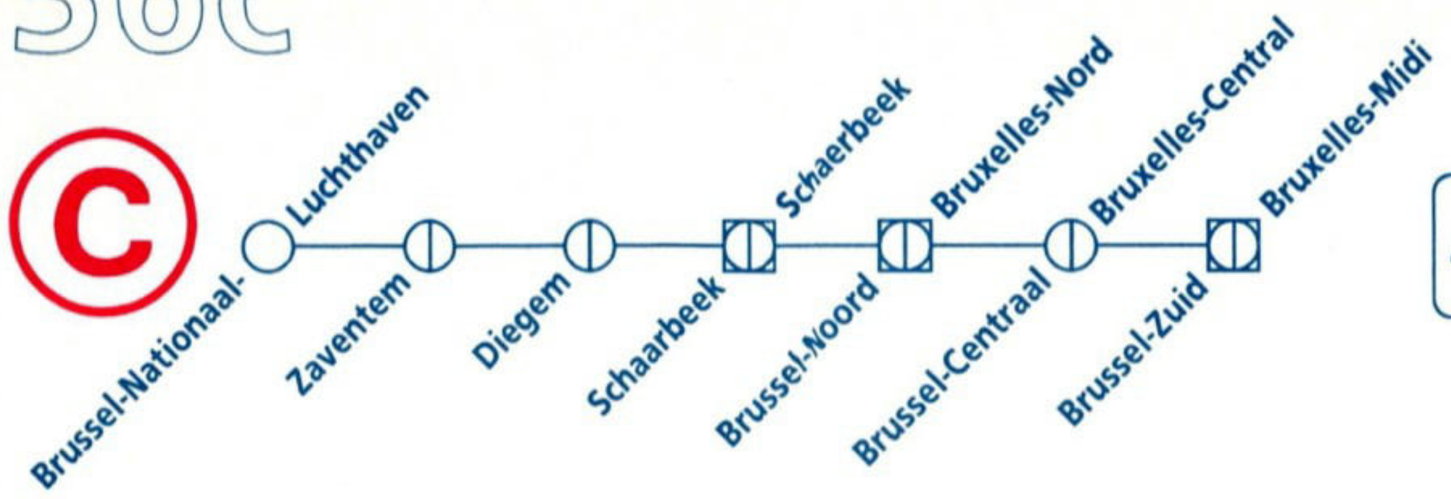

BRUSSELS AIRPORT EXPRESS

36c

tab km			IR o 4235	IR j 3736	IR p 4336	IR h 3537	IR o 4236	IR j 3737	IR p 4337	IR h 3538	IR o 4237	IR j 3738	IR p 4338	IR h 3539	IR o 4238	IR j 3739	IR p 4339	IR h 3540	IR o 4239	IR j 3740	IR p 4340	IR h 3541
0	**Brussel-Nationaal-Luchth.**		15 20	15 33	15 48	16 03	16 20	16 33	16 48	17 03	17 20	17 33	17 48	18 03	18 20	18 33	18 48	19 03	19 20	19 33	19 48	20 03
4	Zaventem			15 37				16 37				17 37				18 37				19 37		
6	Diegem			15 41				16 41				17 41				18 41				19 41		
11	**Schaarbeek/Schaerbeek**	○		15 46				16 46				17 46				18 46				19 46		
11	**Schaarbeek/Schaerbeek**			15 47				16 47				17 47				18 47				19 47		
14	**Brus./Brux.-Noord/Nord**	○	15 34	15 51	16 02	16 18	16 34	16 51	17 02	17 18	17 34	17 51	18 02	18 18	18 34	18 51	19 02	19 18	19 34	19 51	20 02	20 18
25	*Mechelen*	○	*15 58*		*16 36*	*16 58*	*16 58*		*17 36*	*17 58*	*17 58*		*18 36*	*18 58*	*18 58*		*19 36*	*19 58*	*19 58*		*20 36*	*20 58*
25	*Antwerpen-Berchem*	○	*16 15*		*16 51*		*17 15*		*17 51*		*18 15*		*18 51*		*19 15*		*19 51*		*20 15*		*20 51*	
25	*Antwerpen-Centraal*	○	*16 19*		*16 56*		*17 19*		*17 56*		*18 19*		*18 56*		*19 19*		*19 56*		*20 19*		*20 56*	
36	*Leuven*	○	*16 18*	*16 26*		*16 59*		*17 26*		*17 59*	*18 18*	*18 26*		*18 59*		*19 26*	*19 44*	*19 59*	*20 18*	*20 26*		*20 59*
21	*Hasselt*	○				*17 52*				*18 52*				*19 52*				*20 52*				*21 52*
36	*Liège-Guillemins*	○		*17 11*		*17 54*		*18 11*		*18 54*		*19 11*		*19 54*		*20 11*	*20 30*	*20 54*		*21 11*		*21 54*
161	*Namur*	○	*16 35*	*17 05*	*17 05*		*17 35*	*18 05*	*18 05*		*18 35*	*19 05*	*19 05*		*19 35*	*20 05*	*20 05*	*20 10*	*20 35*	*21 05*	*21 05*	
162	*Arlon*	○	*18 11*		*18 41*		*19 11*				*20 11*				*21 11*		*21 31*	*21 31*	*22 11*			
	Brussel-Bruxelles Noord/Nord		15 37	15 53	16 05	16 20	16 37	16 53	17 05	17 20	17 37	17 53	18 05	18 20	18 37	18 53	19 05	19 20	19 37	19 53	20 05	20 20
	Centr.	○	15 40	15 56	16 08	16 23	16 40	16 56	17 08	17 23	17 40	17 56	18 08	18 23	18 40	18 56	19 08	19 23	19 40	19 56	20 08	20 23
	Zuid/Midi	○	15 44	16 00	16 12	16 27	16 44	17 00	17 12	17 27	17 44	18 00	18 12	18 27	18 44	19 00	19 12	19 27	19 44	20 00	20 12	20 27
94	*Tournai*	○		*17 19*	*17 19*			*18 19*	*18 19*			*19 19*	*19 19*			*20 19*	*20 19*			*21 19*	*21 19*	
96	*Mons*	○	*16 41*	**16 41**			*17 41*	**17 41**			*18 41*	**18 41**			*19 41*	**19 41**			*20 41*	**20 41**		
124	*Charleroi-Sud*	○	*16 33*			*17 33*	*17 33*			*18 33*	*18 33*			*19 33*	*19 33*			*20 33*	*20 33*			*21 33*
89	*Kortrijk*	○				*17 45*				*18 45*				*19 45*				*20 45*				*21 45*
50a	*Gent-Sint-Pieters*	○	†*16 33*	*16 36*	*16 49*	*17 03*	*17 36*	*17 36*	*18 03*	*18 03*	*18 36*	*18 36*	*19 03*	*19 03*	*19 36*	*19 36*	†*20 00*	†*20 00*	*20 36*	*20 36*	*21 03*	*21 03*
50a	*Brugge*	○	†*16 56*	*17 01*	*17 13*	*17 26*	*18 01*	*18 01*	*18 26*	*18 26*	*19 01*	*19 01*	*19 26*	*19 26*	*20 01*	*20 01*	†*20 23*	†*20 23*	*21 01*	*21 01*	*21 26*	*21 26*
50a	*Oostende*	○	†*17 11*	*17 16*	*17 28*		*18 16*	*18 16*			*19 16*	*19 16*			*20 16*	*20 16*	†*20 37*	†*20 37*	*21 16*	*21 16*		

tab km			IR o 4240	IR j 3741	IR p 4341	IR h 3542	IR o 4241	IR j 3742	IR p 4342	IR h 3543	IR o 4242	IR j 3743	IR p 4343	IR h 3544	IR o 4243	IR j 3744	IR p 4344
0	**Brussel-Nationaal-Luchth.**		20 20	20 33	20 48	21 03	21 20	21 33	21 48	22 03	22 20	22 33	22 48	23 03	23 20	23 33	23 48
4	Zaventem		|	20 37	|	|	|	21 37	|	|	|	22 37	|	|	23 37	|
6	Diegem		|	20 41	|	|	|	21 41	|	|	|	22 41	|	|	23 41	|
11	**Schaarbeek/Schaerbeek**	○	|	20 46	|	|	|	21 46	|	|	|	22 46	|	|	23 46	|
11	**Schaarbeek/Schaerbeek**		|	20 47	|	|	|	21 47	|	|	|	22 47	|	|	23 47	|
14	**Brus./Brux.-Noord/Nord**	○	20 34	20 51	21 02	21 18	21 34	21 51	22 02	22 18	22 34	22 51	23 02	23 18	23 34	23 51	0 02
25	*Mechelen*	○	*20 58*	|	*21 36*	*21 58*	*21 58*	|	*22 36*	*22 58*	*22 58*	|	*23 36*	*23 58*	*23 58*	|	|
25	*Antwerpen-Berchem*	○	*21 15*	|	*21 51*	|	*22 15*	|	*22 51*	|	*23 15*	|	*23 51*	|	*0 15*	|	|
25	*Antwerpen-Centraal*	○	*21 19*	|	*21 56*	|	*22 19*	|	*22 56*	|	*23 19*	|	*23 56*	|	*0 19*	|	|
36	*Leuven*	○	|	*21 26*	|	*21 59*	*22 18*	*22 26*	|	*22 59*	|	*23 26*	|	|	|	+ *0 28*	|
21	*Hasselt*	○	|	|	|	*22 52*	|	|	|	*23 52*	|	|	|	|	|	|	|
36	*Liège-Guillemins*	○	|	*22 11*	|	*22 54*	|	*23 11*	|	*23 54*	|	*0 11*	|	|	|	+ *1 21*	|
161	*Namur*	○	*21 35*	*22 05*	*22 05*	|	*22 35*	*23 05*	*23 05*	*23 27*	*23 27*	|	|	|	*0 43*	|	|
162	*Arlon*	○	*23 11*	|	|	|	|	|	|	*0 49*	*0 49*	|	|	|	|	|	|
	Brussel-Bruxelles Noord/Nord		20 37	20 53	21 05	21 20	21 37	21 53	22 05	22 20	22 37	22 53	23 05	23 20	23 37	23 53	0 05
	Brussel-Bruxelles Centr.	○	20 40	20 56	21 08	21 23	21 40	21 56	22 08	22 23	22 40	22 56	23 08	23 23	23 40	23 56	0 08
	Brussel-Bruxelles Zuid/Midi	○	20 44	[1] 21 00	21 12	[2] 21 27	21 44	[3] 22 00	22 12	[2] 22 27	22 44	[3] 23 00	23 12	23 27	23 44	0 00	0 12
94	*Tournai*	○	|	*22 19*	*22 19*	|	|	*23 19*	*23 19*	|	|	*0 19*	*0 19*	|	|	|	|
96	*Mons*	○	*21 41*	21 41	|	|	*22 41*	22 41	|	|	*23 41*	23 41	|	|	|	|	|
124	*Charleroi-Sud*	○	*21 33*	|	|	*22 33*	*22 33*	|	|	*23 33*	*23 33*	|	|	*0 33*	*0 33*	|	|
89	*Kortrijk*	○	|	|	|	*22 45*	|	|	|	*23 45*	|	|	|	|	|	|	|
50a	*Gent-Sint-Pieters*	○	*21 36*	*21 36*	*22 03*	*22 03*	*22 36*	*22 36*	*23 03*	*23 03*	*23 36*	*23 36*	|	*0 09*	|	|	|
50a	*Brugge*	○	*22 01*	*22 01*	*22 26*	*22 26*	*23 01*	*23 01*	*23 26*	*23 26*	*0 01*	*0 01*	|	*0 46*	|	|	|
50a	*Oostende*	○	*22 16*	*22 16*	|	|	*23 16*	*23 16*	|	|	*0 16*	*0 16*	|	*1 00*	|	|	|

[1] Zie verder tabellen 96, 78, 97.
[2] Zie verder tabel 50.
[3] Zie verder tabellen 96, 78.

[1] Voir tableaux 96, 78, 97.
[2] Voir tableau 50.
[3] Voir tableaux 96, 78.

Ensemble en train à prix malin.

MULTI PASS

37

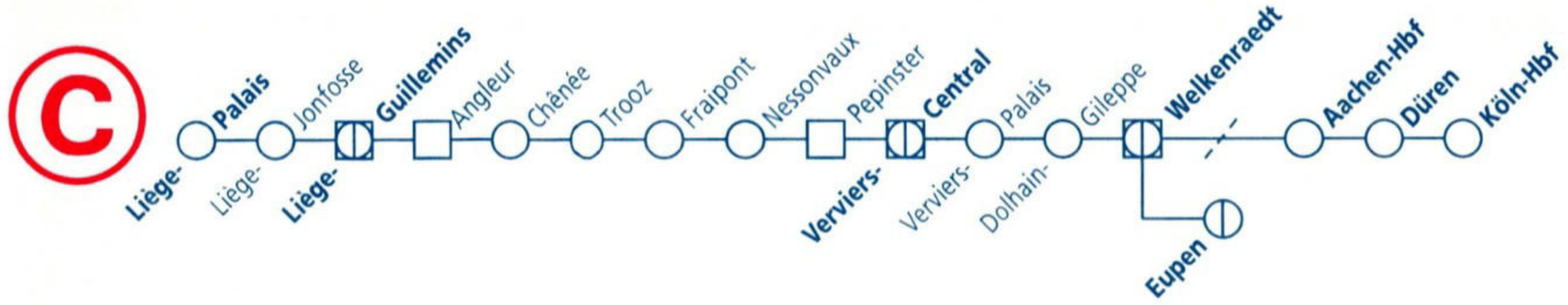

tab km		IC A 503	L 5256	L 5456	IC A 504	L 5457	IC A 411	L 5058	L 5258	L 5458	IC A 506	9409 ①	L 5459	IC A 415	IC A 507	L 5060	L 5260	L 5460	IC A 508	9417 ①	L 5461
0	**Liège-Palais**		6 09						8 09								10 09				
2	Liège-Jonfosse		6 12						8 12								10 12				
3	**Liège-Guillemins** ○		6 15						8 15								10 15				
118	*Mons*						*6 08*		*6 08*		*7 08*			*8 08*	*8 08*		*8 08*		*9 08*		
130	*Charleroi-Sud*						*6 42*		*6 42*		*7 42*			*8 42*	*8 42*		*8 42*		*9 42*		
125	*Namur*				*6 18*		*7 18*		*7 18*		*8 18*			*9 18*	*9 18*		*9 18*		*10 18*		
36	*Bruxelles-Midi/Zuid*				**5 54**		**6 54**		*6 54*		**7 54**	**8 25**		**8 44**	**8 54**		*8 54*		**9 54**	**10 25**	
36	*Brussel-Centr.*				**5 58**		**6 58**		*6 58*		**7 58**	*7 58*		**8 48**	**8 58**		*8 58*		**9 58**	*9 58*	
36	*Nord/Noord*				**6 03**		**7 03**		*7 03*		**8 03**	*8 03*		**8 54**	**9 03**		*9 03*		**10 03**	*10 03*	
36	*Leuven*				**6 28**		**7 28**		*7 28*		**8 28**	*8 28*		**9 22**	**9 28**		*9 28*		**10 28**	*10 28*	
0	**Liège-Guillemins**		6 18		**7 14**		**8 14**		8 18		**9 14**	**9 32**		**10 06**	**10 14**		10 18		**11 14**	**11 32**	
3	Angleur		6 22						8 22								10 22				
4	Chênée		6 24						8 24								10 24				
11	Trooz		6 29						8 29								10 29				
14	Fraipont		6 32						8 32								10 32				
15	Nessonvaux		6 35						8 35								10 35				
20	Pepinster		6 39	7 09		8 09			8 39	9 09			10 09				10 39	11 09			12 09
24	**Verviers-Central** ○		6 43	7 13	**7 32**	8 13	**8 32**		8 43	9 13	**9 32**		10 13	**10 24**	**10 32**		10 43	11 13	**11 32**		12 13
24	**Verviers-Central**		6 44		**7 34**		**8 33**	8 40	8 44		**9 34**			**10 25**	**10 34**	10 40	10 44		**11 34**		12 14
25	Verviers-Palais		6 46						8 46								10 46				12 16
32	Dolhain-Gileppe		6 51						8 51								10 51				12 21
38	**Welkenraedt** ○		6 57		**7 46**			8 51	8 57		**9 46**				**10 46**	10 51	10 57		**11 46**		12 27
	Welkenraedt																				
	Aachen-Hbf ○						**8 56**					**10 11**		**10 48**						**12 11**	
	Düren ○						**9 18**							**11 18**							
	Köln-Hbf ○						**9 46**					**10 57**		**11 46**						**12 57**	
38	**Welkenraedt**	**6 38**			**7 48**			8 53			**9 48**					10 53			**11 48**		
43	**Eupen** ○	**6 45**			**7 55**			9 00			**9 55**					11 00			**11 55**		

tab km		IC A 419	L 5062	L 5262	L 5462	IC A 510	9425 [1]	L 5463	IC A 423	L 5064	L 5264	L 5464	IC A 512	9433 [1]	L 5465	IC A 427	L 5066	L 5266	L 5466	IC A 514	9441 [1]
0	**Liège-Palais**			12 09							14 09							16 09			
2	Liège-Jonfosse			12 12							14 12							16 12			
3	**Liège-Guillemins** ○			12 15							14 15							16 15			
118	*Mons*	*10 08*		*10 08*		*11 08*			*12 08*		*12 08*		*13 08*			*14 08*		*14 08*		*15 08*	
130	*Charleroi-Sud*	*10 42*		*10 42*		*11 42*			*12 42*		*12 42*		*13 42*			*14 42*		*14 42*		*15 42*	
125	*Namur*	*11 18*		*11 18*		*12 18*			*13 18*		*13 18*		*14 18*			*15 18*		*15 18*		*16 18*	
36	*Bruxelles-Brussel* *Midi/Zuid*	**10 54**		*10 54*		**11 54**	**12 25**		**12 54**		*12 54*		**13 54**	**14 25**		**14 54**		*14 54*		**15 54**	**16 25**
36	*Centr.*	**10 58**		*10 58*		**11 58**	*11 58*		**12 58**		*12 58*		**13 58**	*13 58*		**14 58**		*14 58*		**15 58**	*15 58*
36	*Nord/Noord*	**11 03**		*11 03*		**12 03**	*12 03*		**13 03**		*13 03*		**14 03**	*14 03*		**15 03**		*15 03*		**16 03**	*16 03*
36	*Leuven*	**11 28**		*11 28*		**12 28**	*12 28*		**13 28**		*13 28*		**14 28**	*14 28*		**15 28**		*15 28*		**16 28**	*16 28*
0	**Liège-Guillemins**	**12 14**		12 18		**13 14**	**13 32**		**14 14**		14 18		**15 14**	**15 32**		**16 14**		16 18		**17 14**	**17 32**
3	Angleur			12 22							14 22							16 22			
4	Chênée			12 24							14 24							16 24			
11	Trooz			12 29							14 29							16 29			
14	Fraipont			12 32							14 32							16 32			
15	Nessonvaux			12 35							14 35							16 35			
20	Pepinster			12 39	13 09			14 09			14 39	15 09			16 09			16 39	17 09		
24	**Verviers-Central** ○	**12 32**		12 43	13 13	**13 32**		14 13	**14 32**		14 43	15 13	**15 32**		16 13	**16 32**		16 43	17 13	**17 32**	
24	**Verviers-Central**	**12 33**	12 40	12 44		**13 34**			**14 33**	14 40	14 44		**15 34**		16 14	**16 33**	16 40	16 44		**17 34**	
25	Verviers-Palais			12 46							14 46				16 16			16 46			
32	Dolhain-Gileppe			12 51							14 51				16 21			16 51			
38	**Welkenraedt** ○		12 51	12 57		**13 46**				14 51	14 57		**15 46**		16 27		16 51	16 57		**17 46**	
	Welkenraedt																				
	Aachen-Hbf ○	**12 55**					**14 11**		**14 56**					**16 11**		**16 56**					**18 11**
	Düren ○	**13 18**							**15 18**							**17 18**					
	Köln-Hbf ○	**13 46**					**14 57**		**15 46**					**16 57**		**17 46**					**18 57**
38	**Welkenraedt**		12 53			**13 48**				14 53			**15 48**				16 53			**17 48**	
43	**Eupen** ○		13 00			**13 55**				15 00			**15 55**				17 00			**17 55**	

[1] Thalys vervoerbewijs verplicht.

[1] Billet Thalys obligatoire.

EUPEN

Vennbahn: toeristische spoorlijn van de Hoge Venen

B-Dagtrip 183

37

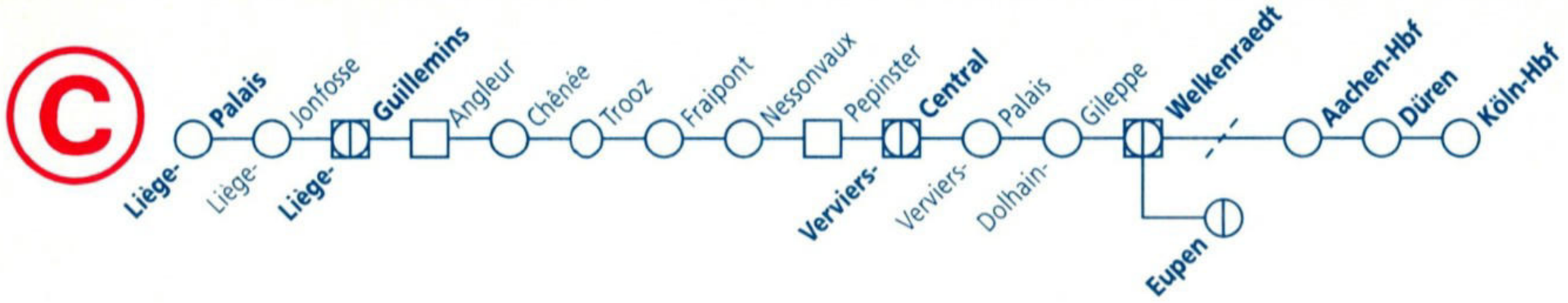

tab km		L 5467	IC A 431	L 5068	L 5268	L 5468	IC A 516	L 5069	9449 1	L 5469	IC A 517	L 5270	EN 225 2	L 5470	IC A 518	9457 1	T 6751 ☼	L 5471	IC A 519	L 5272	IC A 520
0	**Liège-Palais**				18 09							20 09								22 09	
2	Liège-Jonfosse				18 12							20 12								22 12	
3	**Liège-Guillemins** ○				18 15							20 15								22 15	
118	*Mons*		*16 08*		*16 08*		*17 08*				*18 08*	*18 08*			*19 08*				*20 08*	*20 08*	*21 08*
130	*Charleroi-Sud*		*16 42*		*16 42*		*17 42*				*18 42*	*18 42*			*19 42*				*20 42*	*20 42*	*21 42*
125	*Namur*		*17 18*		*17 18*		*18 18*				*19 18*	*19 18*			*20 18*				*21 18*	*21 18*	*22 18*
36	*Bruxelles-Midi/Zuid*		**16 54**		*16 54*		**17 54**		**18 25**		**18 54**	*18 54*	**19 11**		**19 54**	**20 25**	*20 25*		**20 54**	*20 54*	**21 54**
36	*Brussel-Centr.*		**16 58**		*16 58*		**17 58**		*17 58*		**18 58**	*18 58*			**19 58**	*19 58*	20 18		**20 58**	*20 58*	**21 58**
36	*Nord/Noord*		**17 03**		*17 03*		**18 03**		*18 03*		**19 03**	*19 03*	**19 19**		**20 03**	*20 03*	20 23		**21 03**	*21 03*	**22 03**
36	*Leuven*		**17 28**		*17 28*		**18 28**		*18 28*		**19 28**	*19 28*	**19 46**		**20 28**	*20 28*	20 52		**21 28**	*21 28*	**22 28**
0	**Liège-Guillemins**		**18 14**		18 18		**19 14**		**19 32**		**20 14**	20 18	**20 32**		**21 14**	**21 32**	21 44		**22 14**	22 18	**23 14**
3	Angleur				18 22							20 22					21 49			22 22	
4	Chênée				18 24							20 24								22 24	
11	Trooz				18 29							20 29								22 29	
14	Fraipont				18 32							20 32								22 32	
15	Nessonvaux				18 35							20 35								22 35	
20	Pepinster	18 09			18 39	19 09				20 09		20 39		21 09			22 01	22 09		22 39	
24	**Verviers-Central** ○	18 13	**18 32**		18 43	19 13	**19 32**			20 13	**20 32**	20 43	**20 50**	21 13	**21 32**		22 05	22 13	**22 32**	22 43	**23 32**
24	**Verviers-Central**		**18 33**	18 40	18 44		**19 34**				**20 34**	20 44	**20 51**		**21 34**		22 07		**22 34**	22 44	**23 34**
25	Verviers-Palais				18 46							20 46								22 46	
32	Dolhain-Gileppe				18 51							20 51								22 51	
38	**Welkenraedt** ○			18 51	18 57		**19 46**				**20 46**	20 57			**21 46**		22 18		**22 46**	22 57	**23 46**
	Welkenraedt																				
	Aachen-Hbf ○		**18 56**						**20 11**				**21 16**			**22 11**					
	Düren ○		**19 18**																		
	Köln-Hbf ○		**19 46**						**20 57**				**22 19**			**22 57**					
38	**Welkenraedt**			18 53				19 53			**20 48**				**21 48**						
43	**Eupen** ○			19 00				20 00			**20 55**				**21 55**						

Donau walzer

EUPEN — B-Excursion 183

Vennbahn, Chemin de Fer Touristique des Hautes Fagnes

tab km			IC A 521	INT 243	IC A 522 +
				1	2
0	**Liège-Palais**				
2	Liège-Jonfosse				
3	**Liège-Guillemins**	○			
118	*Mons*				
130	*Charleroi-Sud*			23 28	
125	*Namur*			23 58	
36	*Bruxelles-Brussel*	*Midi/Zuid*	22 54		23 54
36		*Centr.*	22 58		23 58
36		*Nord/Noord*	23 03		0 03
36	*Leuven*		23 28		0 30
0	**Liège-Guillemins**		0 14	0 53	1 23
3	Angleur		0 19		1 28
4	Chênée				
11	Trooz				
14	Fraipont				
15	Nessonvaux				
20	Pepinster		0 32		1 41
24	**Verviers-Central**	○	0 36	1 11	1 45
24	**Verviers-Central**		0 37		1 46
25	Verviers-Palais				
32	Dolhain-Gileppe				
38	**Welkenraedt**	○	0 48		1 57
	Welkenraedt				
	Aachen-Hbf	○			
	Düren	○			
	Köln-Hbf	○			
38	**Welkenraedt**				
43	**Eupen**	○			

1 Thalys vervoerbewijs verplicht.
2 Zonder bagageruim.
3 Zonder bagageruim.
Zitplaatsen enkel in tweede klas.
4 Rijdt de nachten van zondag op maandag.

1 Billet Thalys obligatoire.
2 Pas de compartiment fourgon.
3 Pas de compartiment fourgon.
Places assises uniquement en deuxième classe.
4 Circule les nuits du dimanche au lundi.

Billet Week-end **Jusqu'à -60% pour une petite visite en train.**

37

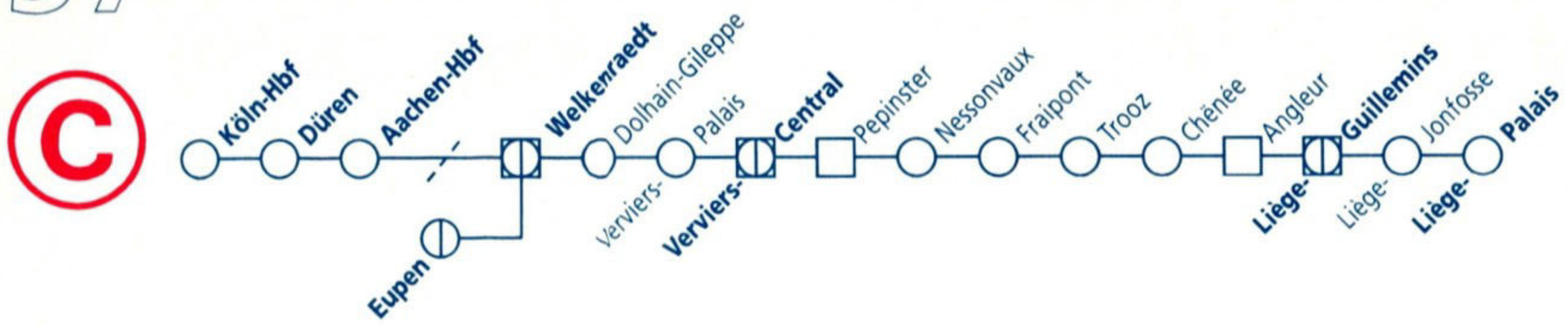

tab km			IC A 527 ⑥	INT 242 2	L 5275	IC A 528	IC A 529	L 5477	T 6701 ☼	L 5277	IC A 530	9414 5	L 5478	EN 224 7	L 5078	IC A 531	L 5479	9320 5	L 5279	IC A 532	L 5480
0	**Eupen**						**6 05**				**7 05**				8 00					**9 05**	
5	**Welkenraedt**	○					**6 12**				**7 12**				8 07					**9 12**	
	Köln-Hbf											**6 30**		**6 14**				**8 02**			
	Düren																				
	Aachen-Hbf											**7 14**		**7 26**				**8 49**			
	Welkenraedt	○																			
5	**Welkenraedt**		**3 47**		4 56	**5 07**	**6 14**		6 45	7 03	**7 14**				8 09	**8 14**			8 56	**9 14**	
11	Dolhain-Gileppe				5 02					7 09									9 02		
18	Verviers-Palais				5 07					7 14									9 07		
19	**Verviers-Central**	○	**3 57**		5 09	**5 18**	**6 25**		6 55	7 16	**7 25**			**7 53**	8 20	**8 25**			9 09	**9 25**	
19	**Verviers-Central**		**3 58**	**4 43**	5 10	**5 20**	**6 28**	6 47	6 57	7 17	**7 28**		7 47	**7 55**		**8 28**	8 47		9 17	**9 28**	9 47
23	Pepinster		**4 03**		5 14			4 6 52	7 02	7 21			4 7 52				4 8 52		9 21		4 9 52
28	Nessonvaux				5 18					7 25									9 25		
29	Fraipont				5 21					7 28									9 28		
32	Trooz				5 24					7 31									9 31		
39	Chênée				5 29					7 36									9 36		
40	Angleur		**4 15**		5 31				7 15	7 38									9 38		
43	**Liège-Guillemins**	○	1 **4 19**	3 **5 03**	5 35	1 **5 38**	1 **6 46**		1 7 19	7 42	1 **7 46**	6 **7 53**		1 **8 14**		1 **8 46**		6 **9 28**	9 42	1 **9 46**	
36	*Leuven*	○	**5 18**		*6 32*	**6 32**	**7 32**		8 11	*8 32*	**8 32**	*8 57*		**9 03**		**9 32**		*10 32*	*10 32*	**10 32**	
36	*Bruxelles-Nord/Noord*	○	**5 45**		*6 57*	**6 57**	**7 57**		8 37	*8 57*	**8 57**	*9 24*		**9 27**		**9 57**		*10 57*	*10 57*	**10 57**	
36	*Bruxelles-Centr.*	○	**5 50**		*7 02*	**7 02**	**8 02**		8 42	*9 02*	**9 02**	*9 29*				**10 02**		*11 02*	*11 02*	**11 02**	
36	*Brussel Midi/Zuid*	○	**5 54**		*7 06*	**7 06**	**8 06**		8 46	*9 06*	**9 06**	**9 07**		**9 35**		**10 06**		**10 35**	*11 06*	**11 06**	
125	*Namur*	○		**6 01**			*7 42*			*8 42*	*8 42*	*8 42*				*9 42*			*10 42*	*10 42*	
130	*Charleroi-Sud*	○		**6 32**			*8 18*			*9 18*	*9 18*	*9 18*				*10 18*			*11 18*	*11 18*	
118	*Mons*	○					*8 52*			*9 52*	*9 52*	*9 52*				*10 52*			*11 52*	*11 52*	
0	**Liège-Guillemins**				5 45					7 45									9 45		
1	Liège-Jonfosse	○			5 48					7 48									9 48		
3	**Liège-Palais**	○			5 51					7 51									9 51		

Donauwalzer

tab km			L 5080	IC A 416	L 5481	9328	L 5281	IC A 534	L 5482	L 5082	IC A 420	L 5483	9436	L 5283	IC A 536	L 5484	L 5084	IC A 537	IC A 424	L 5485	9344	L 5285
						5							5								5	
0	**Eupen**		10 00					**11 05**		12 00					**13 05**		14 00					
5	**Welkenraedt**	○	10 07					**11 12**		12 07					**13 12**		14 07					
	Köln-Hbf			**9 14**		**10 02**					**11 14**		**12 02**						**13 14**		**14 02**	
	Düren			**9 39**							**11 39**								**13 39**			
	Aachen-Hbf			**10 04**		**10 49**					**12 04**		**12 49**						**14 12**		**14 49**	
	Welkenraedt	○																				
5	**Welkenraedt**		10 09				10 56	**11 14**		12 09		12 33		12 56	**13 14**		14 09	**14 14**				14 56
11	Dolhain-Gileppe						11 02					12 39		13 02								15 02
18	Verviers-Palais						11 07					12 44		13 07								15 07
19	**Verviers-Central**	○	10 20	**10 28**			11 09	**11 25**		12 20	**12 28**	12 46		13 09	**13 25**		14 20	**14 25**	**14 36**			15 09
19	**Verviers-Central**			**10 29**	10 47		11 17	**11 28**	11 47		**12 29**	12 47		13 17	**13 28**	13 47		**14 28**	**14 37**	14 47		15 17
23	Pepinster				[4] 10 52		11 21		[4] 11 52			[4] 12 52		13 21		[4] 13 52				[4] 14 52		15 21
28	Nessonvaux						11 25							13 25								15 25
29	Fraipont						11 28							13 28								15 28
32	Trooz						11 31							13 31								15 31
39	Chênée						11 36							13 36								15 36
40	Angleur						11 38							13 38								15 38
43	**Liège-Guillemins**	○		[1] 10 46		[6] **11 28**	11 42	[1] **11 46**			[1] **12 46**		[6] **13 28**	13 42	[1] **13 46**			[1] **14 46**	[1] **14 54**		[6] **15 28**	15 42
36	*Leuven*	○		**11 32**		*12 32*	*12 32*	**12 32**			**13 32**		*14 32*	*14 32*	**14 32**			**15 32**	**15 39**		*16 32*	*16 32*
36	*Bruxelles-Brussel* *Nord/Noord*	○		**11 57**		*12 57*	*12 57*	**12 57**			**13 57**		*14 57*	*14 57*	**14 57**			**15 57**	**16 08**		*16 57*	*16 57*
36	*Bruxelles-Brussel* *Centr.*	○		**12 02**		*13 02*	*13 02*	**13 02**			**14 02**		*15 02*	*15 02*	**15 02**			**16 02**	**16 13**		*17 02*	*17 02*
36	*Bruxelles-Brussel* *Midi/Zuid*	○		**12 06**		**12 35**	*13 06*	**13 06**			**14 06**		**14 35**	*15 06*	**15 06**			**16 06**	**16 17**		**16 35**	*17 06*
125	*Namur*	○		*11 42*			*12 42*	*12 42*			*13 42*			*14 42*	*14 42*			*15 42*	*15 42*			*16 42*
130	*Charleroi-Sud*	○		*12 18*			*13 18*	*13 18*			*14 18*			*15 18*	*15 18*			*16 18*	*16 18*			*17 18*
118	*Mons*	○		*12 52*			*13 52*	*13 52*			*14 52*			*15 52*	*15 52*			*16 52*	*16 52*			*17 52*
0	**Liège-Guillemins**						11 45							13 45								15 45
1	Liège-Jonfosse	○					11 48							13 48								15 48
3	**Liège-Palais**	○					11 51							13 51								15 51

[1] Zie verder tabellen 36, 50a.
[2] Zonder bagageruim.
Zitplaatsen enkel in tweede klas.
[3] Zie verder tabellen 125, 130, 130a.
[4] Zie verder tabel 44.
[5] Thalys vervoerbewijs verplicht.
[6] Zie verder tabellen 36, 96.
[7] Zonder bagageruim.

[1] Voir tableaux 36, 50a.
[2] Pas de compartiment fourgon.
Places assises uniquement en deuxième classe.
[3] Voir tableaux 125, 130, 130a.
[4] Voir tableau 44.
[5] Billet Thalys obligatoire.
[6] Voir tableaux 36, 96.
[7] Pas de compartiment fourgon.

B-Excursions **plus de 100 attractions - train compris**

37

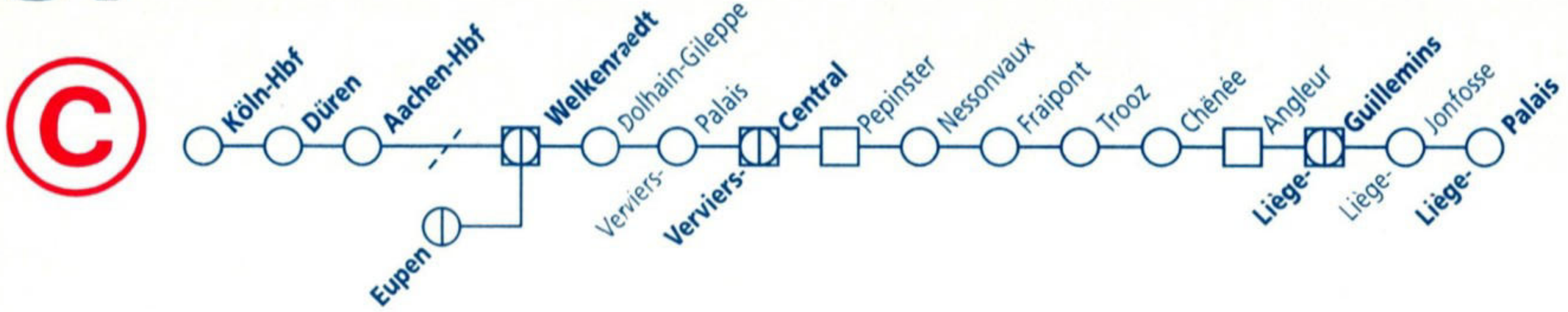

tab / km			IC A 538	L 5486	L 5086	IC A 428	L 5487	9452	L 5287	IC A 540	L 5488	L 5088	IC A 432	L 5489	9360	L 5289	IC A 542	L 5490	L 5090	IC A 543	L 5491	L 5291
0	**Eupen**		**15 05**		16 00					**17 05**		18 00					**19 05**		20 01			
5	**Welkenraedt**	○	**15 12**		16 07					**17 12**		18 07					**19 12**		20 08			
	Köln-Hbf					**15 14**		**16 02**					**17 14**		**18 02**							
	Düren					**15 39**							**17 39**									
	Aachen-Hbf					**16 04**		**16 49**					**18 04**		**18 49**							
	Welkenraedt	○																				
5	**Welkenraedt**		**15 14**		16 09		16 33		16 56	**17 14**		18 09				18 56	**19 14**			**20 14**		21 03
11	Dolhain-Gileppe						16 39		17 02							19 02						21 09
18	Verviers-Palais						16 44		17 07							19 07						21 14
19	**Verviers-Central**	○	**15 25**		16 20	**16 28**	16 46		17 09	**17 25**		18 20	**18 28**			19 09	**19 25**			**20 25**		21 16
19	**Verviers-Central**		**15 28**	15 47		**16 29**	16 47		17 17	**17 28**	17 47		**18 29**	18 47		19 17	**19 28**	19 47		**20 28**	20 47	21 17
23	Pepinster			② 15 52			② 16 52		17 21		② 17 52			② 18 52		19 21		② 19 52			② 20 52	21 21
28	Nessonvaux								17 25							19 25						21 25
29	Fraipont								17 28							19 28						21 28
32	Trooz								17 31							19 31						21 31
39	Chênée								17 36							19 36						21 36
40	Angleur								17 38							19 38						21 38
43	**Liège-Guillemins**	○	① **15 46**			① **16 46**		④ **17 28**	17 42	① **17 46**			① **18 46**		④ **19 28**	19 42	① **19 46**			① **20 46**		21 42
36	*Leuven*	○	**16 32**			**17 32**		*18 32*	*18 32*	**18 32**			**19 32**		*20 32*	*20 32*	**20 32**			**21 32**		*22 32*
36	*Bruxelles-Nord/Noord*	○	**16 57**			**17 57**		*18 57*	*18 57*	**18 57**			**19 57**		*20 57*	*20 57*	**20 57**			**21 57**		*22 57*
36	*Bruxelles-Centr.*	○	**17 02**			**18 02**		*19 02*	*19 02*	**19 02**			**20 02**		*21 02*	*21 02*	**21 02**			**22 02**		*23 02*
36	*Brussel-Midi/Zuid*	○	**17 06**			**18 06**		**18 35**	*19 06*	**19 06**			**20 06**		**20 35**	*21 06*	**21 06**			**22 06**		*23 06*
125	*Namur*	○	*16 42*			*17 42*			*18 42*	*18 42*			*19 42*			*20 42*	*20 42*			*21 42*		*22 42*
130	*Charleroi-Sud*	○	*17 18*			*18 18*			*19 18*	*19 18*			*20 18*			*21 18*	*21 18*			*22 18*		*23 18*
118	*Mons*	○	*17 52*			*18 52*			*19 52*	*19 52*			*20 52*			*21 52*	*21 52*			*22 52*		
0	**Liège-Guillemins**								17 45							19 45						21 45
1	Liège-Jonfosse	○							17 48							19 48						21 48
3	**Liège-Palais**	○							17 51							19 51						21 51

tab km			L 5091	IC A 438	L 5492	L 5092	IC A 545		
0	**Eupen**		21 00			22 00			
5	**Welkenraedt**	○	21 07			22 07			
	Köln-Hbf			**20 14**					
	Düren			**20 39**					
	Aachen-Hbf			**21 04**					
	Welkenraedt	○							
5	**Welkenraedt**		21 09				**22 14**		
11	Dolhain-Gileppe								
18	Verviers-Palais								
19	**Verviers-Central**	○	21 20	**21 28**			**22 25**		
19	**Verviers-Central**			**21 29**	21 47		**22 28**		
23	Pepinster				[2] 21 52		**22 32**		
28	Nessonvaux								
29	Fraipont								
32	Trooz								
39	Chênée								
40	Angleur						**22 43**		
43	**Liège-Guillemins**	○		[1] **21 46**			**22 47**		
36	*Leuven*	○		**22 32**			*23 56*		
36	*Bruxelles-Brussel* *Nord/Noord*	○		**22 57**			*0 21*		
36	*Centr.*	○		**23 02**			*0 26*		
36	*Midi/Zuid*	○		**23 06**			*0 30*		
125	*Namur*	○		*22 42*			*23 42*		
130	*Charleroi-Sud*	○		*23 18*					
118	*Mons*	○							
0	**Liège-Guillemins**								
1	Liège-Jonfosse	○							
3	**Liège-Palais**	○							

[1] Zie verder tabellen 36, 50a.
[2] Zie verder tabel 44.
[3] Thalys vervoerbewijs verplicht.
[4] Zie verder tabellen 36, 96.

[1] Voir tableaux 36, 50a.
[2] Voir tableau 44.
[3] Billet Thalys obligatoire.
[4] Voir tableaux 36, 96.

EUPEN

Vennbahn, Chemin de Fer Touristique des Hautes Fagnes

B-Excursion 183

VENNBAHN V.o.E. - Bahnhofstraße 70 - B - 4730 Raeren - TEL.: 087/85 82 85

VERKEHRSTAGE 1998 - DATES DE CIRCULATION 1998

INFORMATION + RESERVIERUNG:

VENNBAHN V.o.E.,
Bahnhofstraße 70,
B-4730 RAEREN

Tel. : 087/85 82 85
Fax. : 087/85 82 89

Öffnungszeiten:
mo - fr : 09.00 - 12.00
samedi : 10.00 - 12.00
Betriebstage : 09.30 - 11.30

Dampfbetrieb
Vapeur

Dieselbetrieb
Diesel

Triebwagen
Autorail

Minibar

Bistro Café

FAHRPLAN 1998 / HORAIRES 1998

			*	Bahnhof Gare				*
1	2	3	4		1	2	3	4
9 45	9 45	9 45		Eupen	19 15	19 15	19 20	
10 00	10 00	10 00		Raeren	19 00	19 00	19 05	
10 35	10 35	10 35	13 45	Raeren	18 40	18 40	18 48	19 52
10 52	10 52	10 52	14 01	Roetgen	18 20	18 20	18 33	19 37
11 13	11 13	11 13	14 20	Lammersdorf	18 05	18 05	18 13	19 18
|	|	|	14 29	Konzen	|	|	|	19 10
11 30	11 30	11 30	14 37	Monschau	17 44	17 44	17 56	19 00
11 33	11 33	11 32		Monschau	17 41	17 41	17 53	
11 48	11 48	|		Kaltenberg	17 28	17 28	|	
12 07	12 07	11 59		Sourbrodt	17 14	17 14	17 32	
12 17	12 17	|		Robertville	17 03	17 03	|	
|	12 25	|		Weywertz	|	16 53	|	
	12 40			Weywertz		16 38		
	12 48			Bütgenbach		16 30		
12 45		12 35		Malmedy	16 30		16 48	
		12 37		Malmedy			16 46	
		12 55		Stavelot			16 26	
		13 05		Trois-Ponts			16 10	

1 Am 17.5, 21.6, 19, 21.7, 16.8, 20.9 und 18.10..
2 Am 1, 3, 21, 31.5, 1, 7, 14, 28.6, 5, 12, 26.7, 2.8, 6.9 und 4.10.
3 Am 2, 30.5, 4.7, 1.8, 5.9 und 3.10.
4 Am 9, 23.8, 13, 27.9, 11 und 25.10.

1 Le 17.5, 21.6, 19, 21.7, 16.8, 20.9 et 18.10..
2 Le 1, 3, 21, 31.5, 1, 7, 14, 28.6, 5, 12, 26.7, 2.8, 6.9 et 4.10.
3 Le 2, 30.5, 4.7, 1.8, 5.9 et 3.10.
4 Le 9, 23.8, 13, 27.9, 11 et 25.10.

B-DagTRiPS

Trein + Fiets

B-ExcurSiONS

Train + Vélo

40

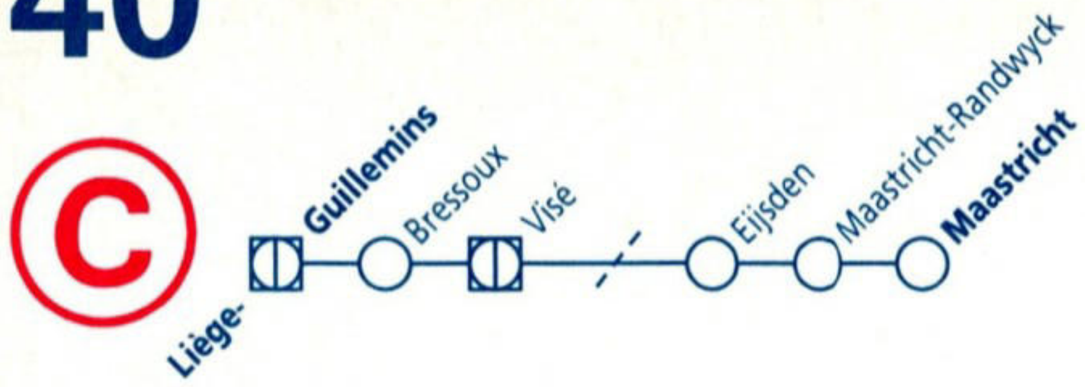

tab km		L 5355	L 5356	L 5357	L 5358	L 5359	IR c 2907	L 5360	L 5361	IR c 2909	L 5362	L 5363	IR c 2911	L 5364	L 5365	IR c 2913	L 5366	L 5367	IR c 2915	L 5368	INT 1138
																					1
50a	*Oostende*				5 40	6 44		7 44	8 44		9 44	10 44		11 44	12 44		13 44	14 44		15 44	
50a	*Brugge*				5 55	6 59		7 59	8 59		9 59	10 59		11 59	12 59		13 59	14 59		15 59	
50a	*Gent-Sint-Pieters*				6 24	7 24		8 24	9 24		10 24	11 24		12 24	13 24		14 24	15 24		16 24	
36	*Bruxelles-Midi/Zuid*			5 54	6 54	7 54	8 25	8 54	9 54	10 25	10 54	11 54	12 25	12 54	13 54	14 25	14 54	15 54	16 25	16 54	
36	*Brussel Centr.*			5 58	6 58	7 58		8 58	9 58		10 58	11 58		12 58	13 58		14 58	15 58		16 58	
36	*Nord/Noord*			6 03	7 03	8 03		9 03	10 03		11 03	12 03		13 03	14 03		15 03	16 03		17 03	
36	*Leuven*			6 28	7 28	8 28		9 28	10 28		11 28	12 28		13 28	14 28		15 28	16 28		17 28	
130	*Charleroi-Sud*				6 42	7 42		8 42	9 42		10 42	11 42		12 42	13 42		14 42	15 42		16 42	
125	*Namur*			6 18	7 18	8 18	8 40	9 18	10 18	10 40	11 18	12 18	12 40	13 18	14 18	14 40	15 18	16 18	16 40	17 18	
125	*Huy*			6 41	7 41	8 41	9 11	9 41	10 41	11 11	11 41	12 41	13 11	13 41	14 41	15 11	15 41	16 41	17 11	17 41	
34	*Liège-Palais*	5 14	6 14	7 14	8 14	9 14	**9 39**	10 14	11 14	**11 39**	12 14	13 14	**13 39**	14 14	15 14	**15 39**	16 14	17 14	**17 39**	18 14	*18 39*
0	**Liège-Guillemins**	5 21	6 21	7 21	8 21	9 21	**9 50**	10 21	11 21	**11 50**	12 21	13 21	**13 50**	14 21	15 21	**15 50**	16 21	17 21	**17 50**	18 21	**18 54**
5	Bressoux	5 28	6 28	7 28	8 28	9 28	|	10 28	11 28	|	12 28	13 28	|	14 28	15 28	|	16 28	17 28	|	18 28	|
19	Visé ○	5 36	6 36	7 36	8 36	9 36	|	10 36	11 36	|	12 36	13 36	|	14 36	15 36	|	16 36	17 36	|	18 36	|
	Eijsden ○	5 40	6 40	7 40	8 40	9 40	|	10 40	11 40	|	12 40	13 40	|	14 40	15 40	|	16 40	17 40	|	18 40	|
	Maastricht-Randwyck ○	5 45	6 45	7 45	8 45	9 45	|	10 45	11 45	|	12 45	13 45	|	14 45	15 45	|	16 45	17 45	|	18 45	|
	Maastricht ○	5 49	6 49	7 49	8 49	9 49	**10 14**	10 49	11 49	**12 14**	12 49	13 49	**14 14**	14 49	15 49	**16 14**	16 49	17 49	**18 14**	18 49	**19 19**

BOKRIJK

Openluchtmuseum

B-Dagtrip 108

tab km		L 5369	IR c 2917	L 5370	L 5371	IR c 2919	L 5372	L 5373
50a	*Oostende*	*16 44*		*17 44*	*18 44*		*19 44*	*20 44*
50a	*Brugge*	*16 59*		*17 59*	*18 59*		*19 59*	*20 59*
50a	*Gent-Sint-Pieters*	*17 24*		*18 24*	*19 24*		*20 24*	*21 24*
36	*Bruxelles-Brussel Midi/Zuid*	*17 54*	*18 25*	*18 54*	*19 54*	*20 25*	*20 54*	*21 54*
36	*Bruxelles-Brussel Centr.*	*17 58*		*18 58*	*19 58*		*20 58*	*21 58*
36	*Bruxelles-Brussel Nord/Noord*	*18 03*		*19 03*	*20 03*		*21 03*	*22 03*
36	*Leuven*	*18 28*		*19 28*	*20 28*		*21 28*	*22 28*
130	*Charleroi-Sud*	*17 42*		*18 42*	*19 42*		*20 42*	*21 42*
125	*Namur*	*18 18*	*18 40*	*19 18*	*20 18*	*20 40*	*21 18*	*22 18*
125	*Huy*	*18 41*	*19 11*	*19 41*	*20 41*	*21 11*	*21 41*	*22 41*
34	*Liège-Palais*	19 14	**19 39**	20 14	21 14	**21 39**	22 14	23 14
0	**Liège-Guillemins**	19 21	**19 50**	20 21	21 21	**21 50**	22 21	23 21
5	Bressoux	19 28	|	20 28	21 28	|	22 28	23 28
19	Visé ○	19 36	|	20 36	21 36	|	22 36	23 36
	Eijsden ○	19 40	|	20 40	21 40	|	22 40	23 40
	Maastricht-Randwyck ○	19 45	|	20 45	21 45	|	22 45	23 45
	Maastricht ○	19 49	**20 14**	20 49	21 49	**22 14**	22 49	23 49

f Rijdt van 6 juni tot 30 aug 98.
Rijdt niet op 21 juli 98.

f Circule du 6 juin au 30 août 98.
Ne circule pas le 21 juill 98.

Le choix malin.
De juist keuze.

LA CARTE TRAIN
DE TREINKAART

40

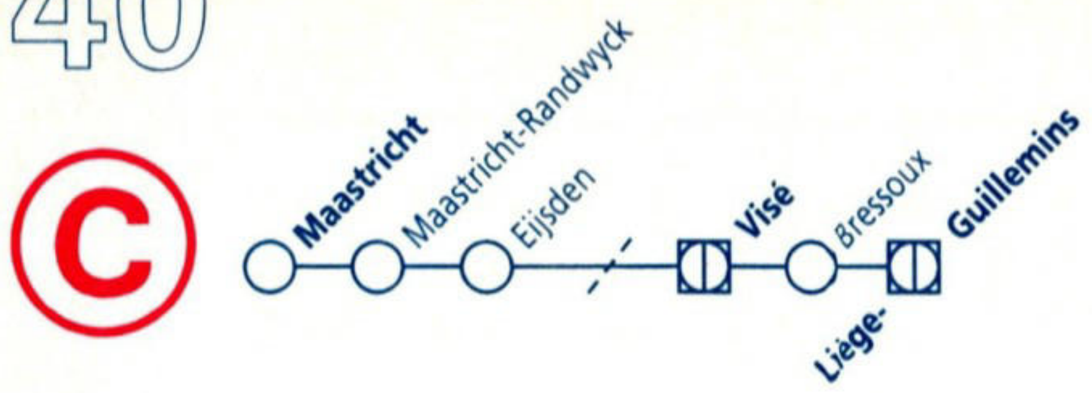

tab km			L 5376	L 5377	L 5378	IR c 2931	L 5379	L 5380	INT 1139	IR c 2933	L 5381	L 5382	IR c 2935	L 5383	L 5384	IR c 2937	L 5385	L 5386	IR c 2939	L 5387	L 5388	IR c 2941
									B													
	Maastricht		6 10	7 10	8 10	**8 44**	9 10	10 10	**10 24**	**10 44**	11 10	12 10	**12 44**	13 10	14 10	**14 44**	15 10	16 10	**16 44**	17 10	18 10	**18 44**
	Maastricht-Randwyck		6 13	7 13	8 13	|	9 13	10 13	|	|	11 13	12 13	|	13 13	14 13	|	15 13	16 13	|	17 13	18 13	|
	Eijsden		6 19	7 19	8 19	|	9 19	10 19	|	|	11 19	12 19	|	13 19	14 19	|	15 19	16 19	|	17 19	18 19	|
0	Visé		6 24	7 24	8 24	|	9 24	10 24	|	|	11 24	12 24	|	13 24	14 24	|	15 24	16 24	|	17 24	18 24	|
14	Bressoux		6 32	7 32	8 32	|	9 32	10 32	|	|	11 32	12 32	|	13 32	14 32	|	15 32	16 32	|	17 32	18 32	|
19	**Liège-Guillemins**	○	1 6 39	1 7 39	1 8 39	2 **9 10**	1 9 39	1 10 39	4 **10 57**	2 **11 10**	1 11 39	1 12 39	2 **13 10**	1 13 39	1 14 39	2 **15 10**	1 15 39	1 16 39	2 **17 10**	1 17 39	1 18 39	2 **19 10**
34	*Liège-Palais*	○	6 46	7 46	8 46	**9 21**	9 46	10 46	*11 10*	**11 21**	11 46	12 46	**13 21**	13 46	14 46	**15 21**	15 46	16 46	**17 21**	17 46	18 46	**19 21**
125	*Huy*	○	*7 19*	*8 19*	*9 19*		*10 19*	*11 19*			*12 19*	*13 19*		*14 19*	*15 19*		*16 19*	*17 19*		*18 19*	*19 19*	
125	*Namur*	○	*7 42*	*8 42*	*9 42*		*10 42*	*11 42*			*12 42*	*13 42*		*14 42*	*15 42*		*16 42*	*17 42*		*18 42*	*19 42*	
130	*Charleroi-Sud*	○	*8 18*	*9 18*	*10 18*		*11 18*	*12 18*			*13 18*	*14 18*		*15 18*	*16 18*		*17 18*	*18 18*		*19 18*	*20 18*	
36	*Leuven*	○	*7 32*	*8 32*	*9 32*		*10 32*	*11 32*	*11 57*		*12 32*	*13 32*		*14 32*	*15 32*		*16 32*	*17 32*		*18 32*	*19 32*	
36	*Bruxelles-Brussel Nord/Noord*	○	*7 57*	*8 57*	*9 57*		*10 57*	*11 57*	*12 24*		*12 57*	*13 57*		*14 57*	*15 57*		*16 57*	*17 57*		*18 57*	*19 57*	
36	*Bruxelles-Brussel Centr.*	○	*8 02*	*9 02*	*10 02*		*11 02*	*12 02*	*12 29*		*13 02*	*14 02*		*15 02*	*16 02*		*17 02*	*18 02*		*19 02*	*20 02*	
36	*Bruxelles-Brussel Midi/Zuid*	○	*8 06*	*9 06*	*10 06*	*10 35*	*11 06*	*12 06*	*12 33*	*12 35*	*13 06*	*14 06*	*14 35*	*15 06*	*16 06*	*16 35*	*17 06*	*18 06*	*18 35*	*19 06*	*20 06*	*20 35*
50a	*Gent-Sint-Pieters*	○	*8 36*	*9 36*	*10 36*		*11 36*	*12 36*	*13 03*		*13 36*	*14 36*		*15 36*	*16 36*		*17 36*	*18 36*		*19 36*	*20 36*	
50a	*Brugge*	○	*9 01*	*10 01*	*11 01*		*12 01*	*13 01*	*13 26*		*14 01*	*15 01*		*16 01*	*17 01*		*18 01*	*19 01*		*20 01*	*21 01*	
50a	*Oostende*	○	*9 16*	*10 16*	*11 16*		*12 16*	*13 16*			*14 16*	*15 16*		*16 16*	*17 16*		*18 16*	*19 16*		*20 16*	*21 16*	

RAILFLEX... **Le train à temps partiel**

tab km			L 5389	L 5390	IR c 2943	L 5391	L 5392	L 5393	L 5394
	Maastricht		19 10	20 10	**20 44**	21 10	22 10	23 10	0 10
	Maastricht-Randwyck		19 13	20 13		21 13	22 13	23 13	0 13
	Eijsden		19 19	20 19		21 19	22 19	23 19	0 19
0	Visé		19 24	20 24		21 24	22 24	23 24	0 24
14	Bressoux		19 32	20 32		21 32	22 32	23 32	0 32
19	**Liège-Guillemins**	○	[1] 19 39	[1] 20 39	[2] **21 10**	[1] 21 39	[1] 22 39	[1] 23 39	0 39
34	*Liège-Palais*	○	19 46	20 46	**21 21**	21 46	22 46	23 46	
125	*Huy*	○	*20 19*	*21 19*		*22 19*	*23 19*		
125	*Namur*	○	*20 42*	*21 42*		*22 42*	*23 42*		
130	*Charleroi-Sud*	○	*21 18*	*22 18*		*23 18*			
36	*Leuven*	○	*20 32*	*21 32*		*22 32*			
36	*Bruxelles-Brussel* Nord/Noord	○	*20 57*	*21 57*		*22 57*			
36	*Bruxelles-Brussel* Centr.	○	*21 02*	*22 02*		*23 02*			
36	*Bruxelles-Brussel* Midi/Zuid	○	*21 06*	*22 06*		*23 06*			
50a	*Gent-Sint-Pieters*	○	*21 36*	*22 36*		*23 36*			
50a	*Brugge*	○	*22 01*	*23 01*		*0 01*			
50a	*Oostende*	○	*22 16*	*23 16*		*0 16*			

[1] Zie verder tabel 34.
[2] Zie verder tabellen 34, 35, 16, 15.
[3] Rijdt van 6 juni tot 30 aug 98.
Rijdt niet op 21 juli 98.
[4] Zie verder tabel 43.

[1] Voir tableau 34.
[2] Voir tableaux 34, 35, 16, 15.
[3] Circule du 6 juin au 30 août 98.
Ne circule pas le 21 juill 98.
[4] Voir tableau 43.

LIEGE

B-Excursion 136*

Aquarium ULG + Sciences et Traditions

43

43

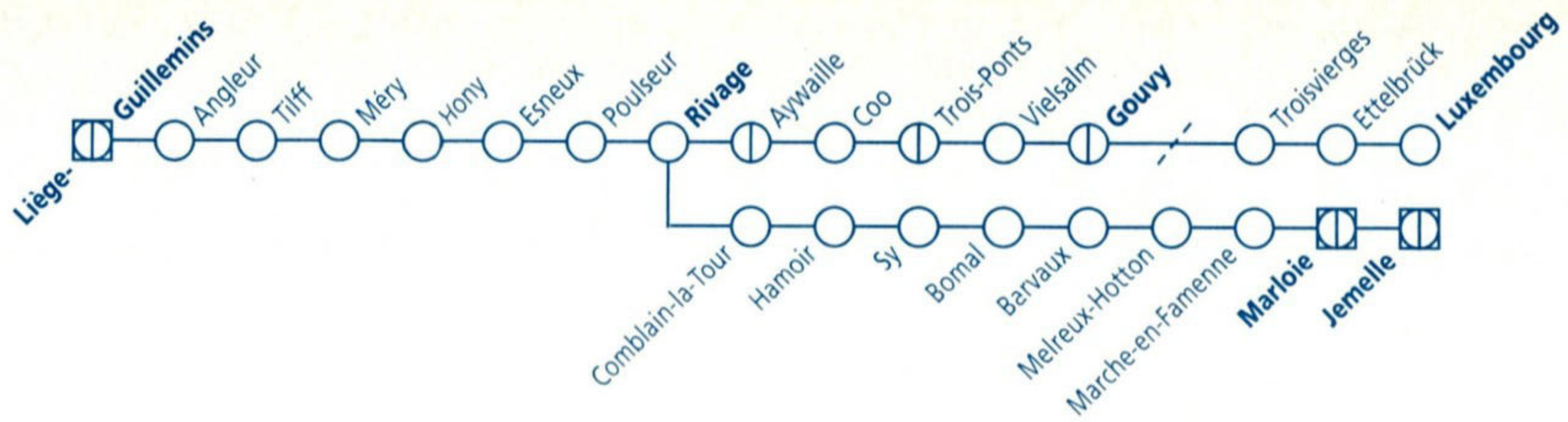

tab km			L 6306	L 6308	L 5556	IR m 111	L 5558	IR m 113	L 5560	IR m 115	INT 1139	L 5562	IR m 117	L 5564	IR m 119	IR m 4016	L 5566	IR m 121	L 6320	L 5568	IR m 123	L 5570
			f	f						2	3								f			
36	*Bruxelles-Midi/Zuid*					*5 54*	*6 54*	*7 54*	*8 54*	*9 54*	*9 54*	*10 54*	*11 54*	*12 54*	*13 54*	*14 54*	*14 54*	*15 54*		*16 54*	*17 54*	*18 54*
36	*Brussel-Centr.*					*5 58*	*6 58*	*7 58*	*8 58*	*9 58*	*9 58*	*10 58*	*11 58*	*12 58*	*13 58*	*14 58*	*14 58*	*15 58*		*16 58*	*17 58*	*18 58*
36	*Brussel-Nord/Noord*					*6 03*	*7 03*	*8 03*	*9 03*	*10 03*	*10 03*	*11 03*	*12 03*	*13 03*	*14 03*	*15 03*	*15 03*	*16 03*		*17 03*	*18 03*	*19 03*
125	*Namur*					*6 18*		*8 18*		*10 18*	*10 18*		*12 18*		*14 18*	*15 18*		*16 18*			*18 18*	
34	*Liège-Palais*				6 24	*6 50*	8 24	*8 50*	10 24	*10 50*	*10 50*	12 24	*12 50*	14 24	*14 50*	*15 50*	16 24	*16 50*		18 24	*18 50*	20 24
0	**Liège-Guillemins**				6 32	**7 18**	8 32	**9 18**	10 32	**11 18**	**11 18**	12 32	**13 18**	14 32	**15 18**	**16 18**	16 32	**17 18**		18 32	**19 18**	20 32
3	Angleur				6 37	**7 22**	8 37	**9 22**	10 37	**11 22**	**11 22**	12 37	**13 22**	14 37	**15 22**	**16 22**	16 37	**17 22**		18 37	**19 22**	20 37
9	Tilff				6 43	|	8 43	|	10 43	|	|	12 43	|	14 43	|	|	16 43	|		18 43	|	20 43
13	Méry				|	|	|	|	|	|	|	|	|	|	|	|	|		|	|	|
14	Hony				6 49	|	8 49	|	10 49	|	|	12 49	|	14 49	|	|	16 49	|		18 49	|	20 49
15	Esneux				6 52	|	8 52	|	10 52	|	|	12 52	|	14 52	|	|	16 52	|		18 52	|	20 52
19	Poulseur				6 56	**7 35**	8 56	**9 35**	10 56	**11 35**	**11 35**	12 56	**13 35**	14 56	**15 35**	**16 35**	16 56	**17 35**		18 56	**19 35**	20 56
23	**Rivage**	○			7 00	**7 39**	9 00	**9 39**	11 00	**11 39**	**11 39**	13 00	**13 39**	15 00	**15 39**	**16 39**	17 00	**17 39**		19 00	**19 39**	21 00
23	**Rivage**				7 01		9 01		11 01			13 01		15 01			17 01			19 01		21 01
27	Comblain-la-Tour				7 05		9 05		11 05			13 05		15 05			17 05			19 05		21 05
32	Hamoir				7 10		9 10		11 10			13 10		15 10			17 10			19 10		21 10
36	Sy				7 14		9 14		11 14			13 14		15 14			17 14			19 14		21 14
40	Bomal	○			7 18		9 18		11 18			13 18		15 18			17 18			19 18		21 18
40	Bomal				7 19		9 19		11 19			13 19		15 19			17 19			19 19		21 19
43	Barvaux				7 23		9 23		11 23			13 23		15 23			17 23			19 23		21 23
51	Melreux-Hotton				7 30		9 30		11 30			13 30		15 30			17 30			19 30		21 30
61	Marche-en-Famenne				7 38		9 38		11 38			13 38		15 38			17 38			19 38		21 38
65	**Marloie**	○			7 42		9 42		11 42			13 42		15 42			17 42			19 42		21 42
162	*Namur*	○			*8 20*		*10 20*		*12 20*			*14 20*		*16 20*			*18 20*			*20 20*		*22 20*
65	**Marloie**				7 43		9 43		11 43			13 44		15 43			17 43			19 43		21 43
71	**Jemelle**	○			7 48		9 48		11 48			13 48		15 48			17 48			19 48		21 48
23	**Rivage**					7 39		9 39		11 39	11 39		13 39		15 39	16 39		17 39			19 39	
31	Aywaille					7 48		9 48		11 48	11 48		13 48		15 48	16 48		17 48			19 48	
55	Coo					8 11		10 11		12 11	12 11		14 11		16 11	17 10		18 11			20 11	
57	Trois-Ponts					8 16		10 16		12 16	12 16		14 16		16 16	17 14		18 16			20 16	
69	Vielsalm					8 26		10 26		12 26	12 26		14 26		16 26	17 24		18 26			20 26	
81	**Gouvy**	○	5 51	6 45		8 36		10 36		12 36	12 36		14 36		16 36	17 34		18 36	19 25		20 36	
	Troisvierges	○	6 00	6 54		8 47		10 47		12 47	12 47		14 47		16 47			18 47	19 34		20 47	
	Ettelbruck	○	6 35	7 34		9 21		11 21		13 21	13 21		15 21		17 21			19 21	20 11		21 21	
	Luxembourg	○	7 03	8 03		9 47		11 47		13 47	13 47		15 47		17 47			19 47	20 45		21 47	

tab' km		IR m 125	L 5572	IR m 4022				
36	*Bruxelles-Brussel Midi/Zuid*	*19 54*	*20 54*	*21 27*				
36	*Bruxelles-Brussel Centr.*	*19 58*	*20 58*	*21 31*				
36	*Bruxelles-Brussel Nord/Noord*	*20 03*	*21 03*	*21 36*				
125	*Namur*	*20 18*		*22 18*				
34	*Liège-Palais*	*20 50*	22 24	*22 50*				
0	**Liège-Guillemins**	**21 18**	22 32	**23 06**				
3	Angleur	**21 22**	22 37	**23 10**				
9	Tilff	|	22 43	|				
13	Méry	|	|	|				
14	Hony	|	22 49	|				
15	Esneux	|	22 52	|				
19	Poulseur	**21 35**	22 56	**23 23**				
23	**Rivage** ○	**21 39**	23 00	**23 27**				
23	**Rivage**		23 01					
27	Comblain-la-Tour		23 05					
32	Hamoir		23 10					
36	Sy		23 14					
40	Bomal ○		23 18					
40	Bomal		23 19					
43	Barvaux		23 23					
51	Melreux-Hotton		23 30					
61	Marche-en-Famenne		23 38					
65	**Marloie** ○		23 42					
162	*Namur* ○							
65	**Marloie**		23 43					
71	**Jemelle** ○		23 48					
23	**Rivage**	**21 39**		**23 27**				
31	Aywaille	**21 48**		**23 36**				
55	Coo	**22 11**		**23 58**				
57	Trois-Ponts	**22 16**		**0 02**				
69	Vielsalm	**22 26**		**0 12**				
81	**Gouvy** ○	**22 36**		**0 22**				
	Troisvierges ○	**22 47**						
	Ettelbruck ○	**23 21**						
	Luxembourg ○	**23 47**						

1 Rijdt enkel op 21 juli en 11 nov 98.
2 Rijdt niet van 6 juni tot 30 aug 98. Rijdt ook op 21 juli 98.
3 Rijdt van 6 juni tot 30 aug 98. Rijdt niet op 21 juli 98.

1 Circule uniquement les 21 juill et 11 nov 98.
2 Ne circule pas du 6 juin au 30 août 98. Circule également le 21 juill 98.
3 Circule du 6 juin au 30 août 98. Ne circule pas le 21 juill 98.

AYWAILLE

B-Excursion 103*

Visite du Monde Sauvage et des Grottes de Remouchamps

43

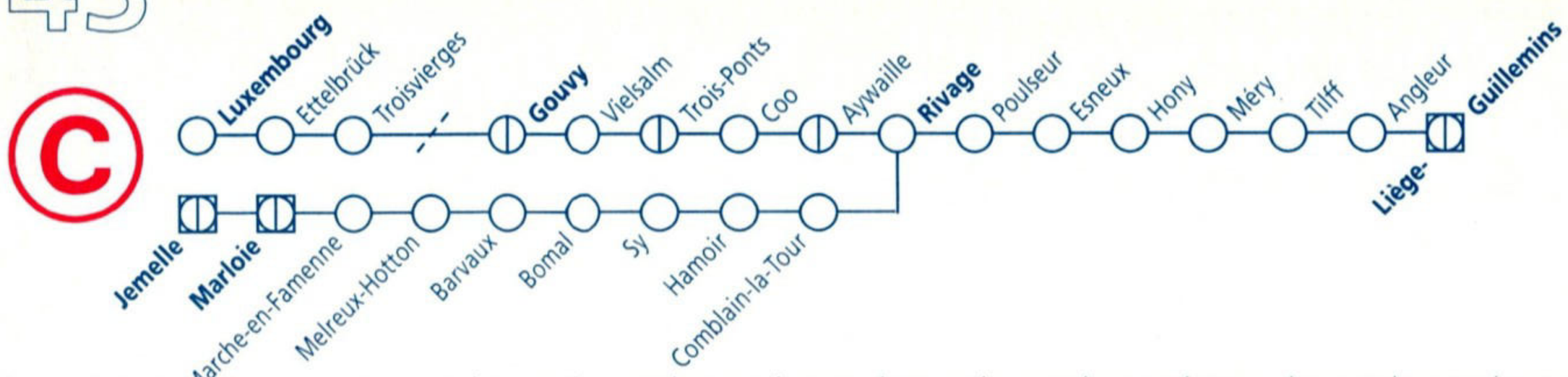

tab km			L 5577	IR m 108	L 5579	IR m 110	L 5581	IR m 112	L 5583	IR m 114	L 5585	IR m 116	L 5587	IR m 118	INT 1138	L 5589	L 6342	IR m 120	L 5591	IR m 122	L 5593	
														2	3		5					
	Luxembourg			**6 13**		**8 13**		**10 13**		**12 13**		**14 13**		**16 13**	**16 13**		17 13	**18 13**		**20 13**		
	Ettelbruck			**6 39**		**8 39**		**10 39**		**12 39**		**14 39**		**16 39**	**16 39**		17 39	**18 38**		**20 39**		
	Troisvierges			**7 13**		**9 13**		**11 13**		**13 13**		**15 13**		**17 13**	**17 13**		18 15	**19 13**		**21 13**		
0	**Gouvy**			**7 24**		**9 24**		**11 24**		**13 24**		**15 24**		**17 24**	**17 24**		18 24	**19 24**		**21 24**		
12	Vielsalm			**7 35**		**9 35**		**11 35**		**13 35**		**15 35**		**17 35**	**17 35**			**19 35**		**21 35**		
24	Trois-Ponts			**7 45**		**9 45**		**11 45**		**13 45**		**15 45**		**17 45**	**17 45**			**19 45**		**21 45**		
26	Coo			**7 48**		**9 48**		**11 48**		**13 48**		**15 48**		**17 48**	**17 48**			**19 48**		**21 48**		
50	Aywaille			**8 15**		**10 15**		**12 15**		**14 15**		**16 15**		**18 15**	**18 15**			**20 15**		**22 15**		
58	**Rivage**	○		**8 23**		**10 23**		**12 23**		**14 23**		**16 23**		**18 23**	**18 23**			**20 23**		**22 23**		
0	**Jemelle**		6 12		8 12		10 12		12 12		14 12		16 12			18 10			20 12		22 12	
6	**Marloie**	○	6 17		8 17		10 17		12 17		14 17		16 17			18 15			20 17		22 17	
162	*Namur*				*7 40*		*9 40*		*11 40*		*13 40*		*15 40*			*17 40*			*19 40*		*21 40*	
6	**Marloie**		6 18		8 18		10 18		12 18		14 18		16 18			18 18			20 18		22 18	
10	Marche-en-Famenne		6 22		8 22		10 22		12 22		14 22		16 22			18 22			20 22		22 22	
20	Melreux-Hotton		6 31		8 31		10 31		12 31		14 31		16 31			18 31			20 31		22 31	
28	Barvaux		6 37		8 37		10 37		12 37		14 37		16 37			18 37			20 37		22 37	
31	Bomal	○	6 41		8 41		10 41		12 41		14 41		16 41			18 41			20 41		22 41	
31	Bomal		6 42		8 42		10 42		12 42		14 42		16 42			18 42			20 42		22 42	
35	Sy		6 46		8 46		10 46		12 46		14 46		16 46			18 46			20 46		22 46	
39	Hamoir		6 50		8 50		10 50		12 50		14 50		16 50			18 50			20 50		22 50	
44	Comblain-la-Tour		6 55		8 55		10 55		12 55		14 55		16 55			18 55			20 55		22 55	
48	**Rivage**	○	6 59		8 59		10 59		12 59		14 59		16 59			18 59			20 59		22 59	
48	**Rivage**		7 00	**8 23**	9 00	**10 23**	11 00	**12 23**	13 00	**14 23**	15 00	**16 23**	17 00	**18 23**	**18 23**	19 00		**20 23**	21 00	**22 23**	23 00	
52	Poulseur		7 04	**8 27**	9 04	**10 27**	11 04	**12 27**	13 04	**14 27**	15 04	**16 27**	17 04	**18 27**	**18 27**	19 04		**20 27**	21 04	**22 27**	23 04	
56	Esneux		7 09	|	9 09	|	11 09	|	13 09	|	15 09	|	17 09	|	19 09		|	21 09	|	23 09	
57	Hony		7 11	|	9 11	|	11 11	|	13 11	|	15 11	|	17 11	|	19 11		|	21 11	|	23 11	
58	Méry		|	|	|	|	|	|	|	|	|	|	|	|	|		|	|	|	|	
62	Tilff		7 17	|	9 17	|	11 17	|	13 17	|	15 17	|	17 17	|	19 17		|	21 17	|	23 17	
68	Angleur		7 24	**8 40**	9 24	**10 40**	11 24	**12 40**	13 24	**14 40**	15 24	**16 40**	17 24	**18 40**	**18 40**	19 24		**20 40**	21 24	**22 40**	23 24	
71	**Liège-Guillemins**	○	7 28	**8 44**	9 28	**10 44**	11 28	**12 44**	13 28	**14 44**	15 28	**16 44**	17 28	**18 44**	**18 44**	19 28		**20 44**	21 28	**22 44**	23 28	
34	*Liège-Palais*	○	7 36	*9 10*	9 36	*11 10*	11 36	*13 10*	13 36	*15 10*	15 36	*17 10*	17 36	*19 10*	*19 10*	19 36		*21 10*	21 36	*23 10*	23 36	
125	*Namur*	○		*9 42*		*11 42*		*13 42*		*15 42*		*17 42*		*19 42*	*19 42*			*21 42*		*23 42*		
36	*Bruxelles-Nord/Noord*	○	*8 57*	*9 57*	*10 57*	*11 57*	*12 57*	*13 57*	*14 57*	*15 57*	*16 57*	*17 57*	*18 57*	*19 57*	*19 57*	*20 57*		*21 57*	*22 57*	*0 21*		
36	*Bruxelles-Centr.*	○	*9 02*	*10 02*	*11 02*	*12 02*	*13 02*	*14 02*	*15 02*	*16 02*	*17 02*	*18 02*	*19 02*	*20 02*	*20 02*	*21 02*		*22 02*	*23 02*	*0 26*		
36	*Brussel Midi/Zuid*	○	*9 06*	*10 06*	*11 06*	*12 06*	*13 06*	*14 06*	*15 06*	*16 06*	*17 06*	*18 06*	*19 06*	*20 06*	*20 06*	*21 06*		*22 06*	*23 06*	*0 30*		

1 Zie verder tabel 34.
2 Rijdt niet van 6 juni tot 30 aug 98.
Rijdt ook op 21 juli 98.
3 Rijdt van 6 juni tot 30 aug 98.
Rijdt niet op 21 juli 98.
4 Zie verder tabel 40.
5 Rijdt enkel op 21 juli en 11 nov 98.

1 Voir tableau 34.
2 Ne circule pas du 6 juin au 30 août 98.
Circule également le 21 juill 98.
3 Circule du 6 juin au 30 août 98.
Ne circule pas le 21 juill 98.
4 Voir tableau 40.
5 Circule uniquement les 21 juill et 11 nov 98.

COO
Télécoo

B-Excursion 144

44

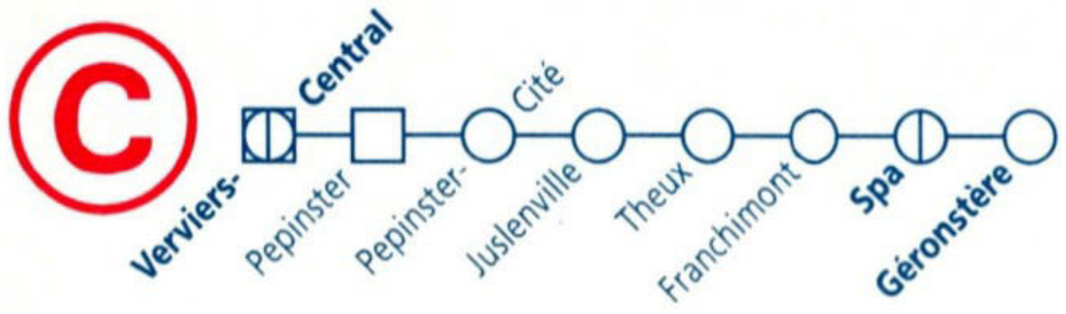

44

tab km		L 5477	L 5478	L 5479	L 5480	L 5481	L 5482	L 5483	L 5484	L 5485	L 5486	L 5487	L 5488	L 5489	L 5490	L 5491	L 5492
37	*Köln-Hbf*					*9 14*		*11 14*		*13 14*		*15 14*		*17 14*			*20 14*
37	*Eupen*	*6 05*	*7 05*		*9 05*		*11 05*		*13 05*		*15 05*		*17 05*		*19 05*		
37	*Welkenraedt*	*6 14*	*7 14*	*8 14*	*9 14*		*11 14*	12 33	*13 14*	*14 14*	*15 14*	16 33	*17 14*		*19 14*	*20 14*	
50a	*Oostende*			*5 40*	*6 44*	*7 44*	*8 44*	*9 44*	*10 44*	*11 44*	*12 44*	*13 44*	*14 44*	*15 44*	*16 44*	*17 44*	*18 44*
50a	*Brugge*			*5 55*	*6 59*	*7 59*	*8 59*	*9 59*	*10 59*	*11 59*	*12 59*	*13 59*	*14 59*	*15 59*	*16 59*	*17 59*	*18 59*
50a	*Gent-Sint-Pieters*			*6 24*	*7 24*	*8 24*	*9 24*	*10 24*	*11 24*	*12 24*	*13 24*	*14 24*	*15 24*	*16 24*	*17 24*	*18 24*	*19 24*
36	*Bruxelles-Brussel Midi/Zuid*		*5 54*	*6 54*	*7 54*	*8 54*	*9 54*	*10 54*	*11 54*	*12 54*	*13 54*	*14 54*	*15 54*	*16 54*	*17 54*	*18 54*	*19 54*
36	*Bruxelles-Brussel Centr.*		*5 58*	*6 58*	*7 58*	*8 58*	*9 58*	*10 58*	*11 58*	*12 58*	*13 58*	*14 58*	*15 58*	*16 58*	*17 58*	*18 58*	*19 58*
36	*Bruxelles-Brussel Nord/Noord*		*6 03*	*7 03*	*8 03*	*9 03*	*10 03*	*11 03*	*12 03*	*13 03*	*14 03*	*15 03*	*16 03*	*17 03*	*18 03*	*19 03*	*20 03*
36	*Leuven*		*6 28*	*7 28*	*8 28*	*9 28*	*10 28*	*11 28*	*12 28*	*13 28*	*14 28*	*15 28*	*16 28*	*17 28*	*18 28*	*19 28*	*20 28*
37	*Liège-Guillemins*	*6 18*	*7 14*	*8 18*	*9 14*	*10 18*	*11 14*	*12 18*	*13 14*	*14 18*	*15 14*	*16 18*	*17 14*	*18 18*	*19 14*	*20 18*	*21 14*
0	**Verviers-Central**	6 47	7 47	8 47	9 47	10 47	11 47	12 47	13 47	14 47	15 47	16 47	17 47	18 47	19 47	20 47	21 47
4	Pepinster	6 52	7 52	8 52	9 52	10 52	11 52	12 52	13 52	14 52	15 52	16 52	17 52	18 52	19 52	20 52	21 52
5	Pepinster-Cité	6 54	7 54	8 54	9 54	10 54	11 54	12 54	13 54	14 54	15 54	16 54	17 54	18 54	19 54	20 54	21 54
7	Juslenville	6 57	7 57	8 57	9 57	10 57	11 57	12 57	13 57	14 57	15 57	16 57	17 57	18 57	19 57	20 57	21 57
8	Theux	7 01	8 01	9 01	10 01	11 01	12 01	13 01	14 01	15 01	16 01	17 01	18 01	19 01	20 01	21 01	22 01
10	Franchimont	7 03	8 03	9 03	10 03	11 03	12 03	13 03	14 03	15 03	16 03	17 03	18 03	19 03	20 03	21 03	22 03
16	**Spa**	7 09	8 09	9 09	10 09	11 09	12 09	13 09	14 09	15 09	16 09	17 09	18 09	19 09	20 09	21 09	22 09
17	**Géronstère** ○	7 12	8 12	9 12	10 12	11 12	12 12	13 12	14 12	15 12	16 12	17 12	18 12	19 12	20 12	21 12	22 12

SPA

Thermen van Spa

B-Dagtrip 166*-175*

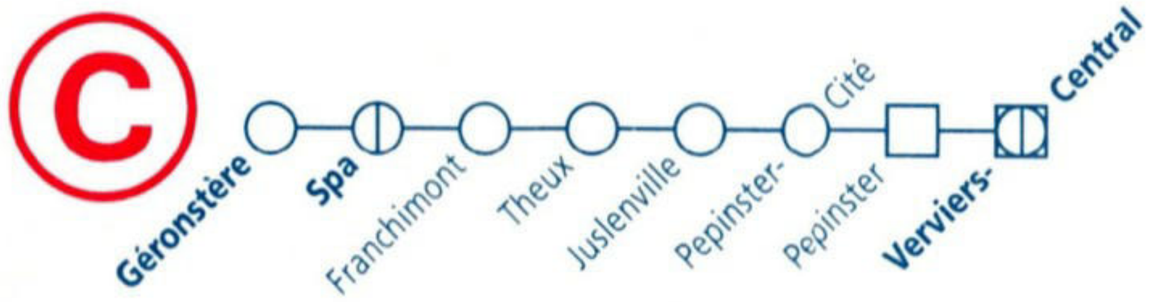

tab km			L 5456	L 5457	L 5458	L 5459	L 5460	L 5461	L 5462	L 5463	L 5464	L 5465	L 5466	L 5467	L 5468	L 5469	L 5470	L 5471
0	**Géronstère**		6 48	7 48	8 48	9 48	10 48	11 48	12 48	13 48	14 48	15 48	16 48	17 48	18 48	19 48	20 48	21 48
1	**Spa**		6 51	7 51	8 51	9 51	10 51	11 51	12 51	13 51	14 51	15 51	16 51	17 51	18 51	19 51	20 51	21 51
7	Franchimont		6 57	7 57	8 57	9 57	10 57	11 57	12 57	13 57	14 57	15 57	16 57	17 57	18 57	19 57	20 57	21 57
9	Theux		7 01	8 01	9 01	10 01	11 01	12 01	13 01	14 01	15 01	16 01	17 01	18 01	19 01	20 01	21 01	22 01
10	Juslenville		7 03	8 03	9 03	10 03	11 03	12 03	13 03	14 03	15 03	16 03	17 03	18 03	19 03	20 03	21 03	22 03
12	Pepinster-Cité		7 06	8 06	9 06	10 06	11 06	12 06	13 06	14 06	15 06	16 06	17 06	18 06	19 06	20 06	21 06	22 06
13	Pepinster		7 09	8 09	9 09	10 09	11 09	12 09	13 09	14 09	15 09	16 09	17 09	18 09	19 09	20 09	21 09	22 09
17	**Verviers-Central**	○	7 13	8 13	9 13	10 13	11 13	12 13	13 13	14 13	15 13	16 13	17 13	18 13	19 13	20 13	21 13	22 13
37	*Liège-Guillemins*	○	*7 42*	*8 46*	*9 42*	*10 46*	*11 42*	*12 46*	*13 42*	*14 46*	*15 42*	*16 46*	*17 42*	*18 46*	*19 42*	*20 46*	*21 42*	*22 47*
36	*Leuven*	○	*8 32*	*9 32*	*10 32*	*11 32*	*12 32*	*13 32*	*14 32*	*15 32*	*16 32*	*17 32*	*18 32*	*19 32*	*20 32*	*21 32*	*22 32*	
36	*Bruxelles-Brussel* Nord/Noord	○	*8 57*	*9 57*	*10 57*	*11 57*	*12 57*	*13 57*	*14 57*	*15 57*	*16 57*	*17 57*	*18 57*	*19 57*	*20 57*	*21 57*	*22 57*	
36	*Bruxelles-Brussel* Centr.	○	*9 02*	*10 02*	*11 02*	*12 02*	*13 02*	*14 02*	*15 02*	*16 02*	*17 02*	*18 02*	*19 02*	*20 02*	*21 02*	*22 02*	*23 02*	
36	*Bruxelles-Brussel* Midi/Zuid	○	*9 06*	*10 06*	*11 06*	*12 06*	*13 06*	*14 06*	*15 06*	*16 06*	*17 06*	*18 06*	*19 06*	*20 06*	*21 06*	*22 06*	*23 06*	
50a	*Gent-Sint-Pieters*	○	*9 36*	*10 36*	*11 36*	*12 36*	*13 36*	*14 36*	*15 36*	*16 36*	*17 36*	*18 36*	*19 36*	*20 36*	*21 36*	*22 36*	*23 36*	
50a	*Brugge*	○	*10 01*	*11 01*	*12 01*	*13 01*	*14 01*	*15 01*	*16 01*	*17 01*	*18 01*	*19 01*	*20 01*	*21 01*	*22 01*	*23 01*	*0 01*	
50a	*Oostende*	○	*10 16*	*11 16*	*12 16*	*13 16*	*14 16*	*15 16*	*16 16*	*17 16*	*18 16*	*19 16*	*20 16*	*21 16*	*22 16*	*23 16*	*0 16*	
37	*Welkenraedt*	○	*7 46*		*9 46*	*10 46*	*11 46*	12 27	*13 46*		*15 46*	16 27	*17 46*		*19 46*	*20 46*	*21 46*	*22 46*
37	*Eupen*	○	*7 55*		*9 55*		*11 55*		*13 55*		*15 55*		*17 55*			*20 55*	*21 55*	
37	*Köln-Hbf*	○		*9 46*		*11 46*		*13 46*		*15 46*		*17 46*		*19 46*				

f Zie verder tabel 37.

f Voir tableau 37.

SPA

Les Thermes de Spa

B-Excursions 166*-175*

50

50

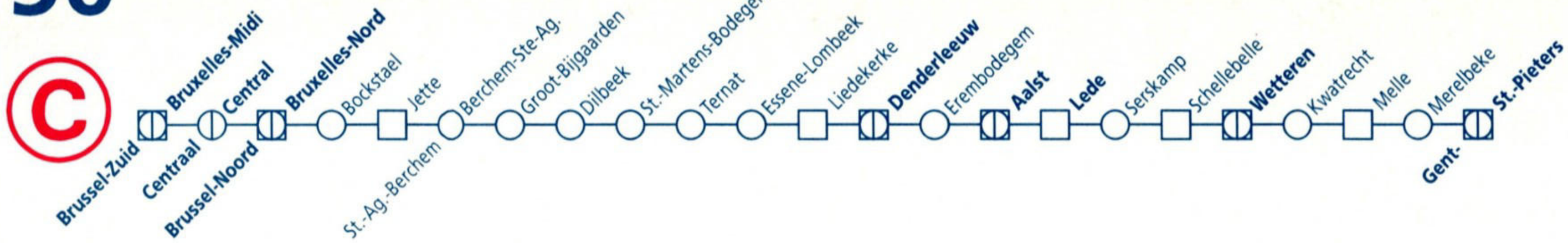

tab km		IR h 3526	IR i 3628	L 2056	IR h 3527	IC L 2328	L 1777	IR i 3629	L 2057	IR h 3528	IC L 2329	L 1778	IC M 2427	L 1778	IR i 3630	L 2058	IR h 3529	IC J 2128	IC L 2330	T 6702	L 1779
												3	4 ☼	☼				6 ☼ 7		☼	3
0	**Brussel-Bruxelles Zuid/Midi**			6 06					7 05							8 06					
0	**Brussel-Bruxelles Centr.**			6 10					7 09							8 10					
0	**Brussel-Bruxelles Noord/Nord**			6 15					7 15							8 16					
6	Bockstael			6 19					7 19							8 20					
8	Jette			6 21					7 21							8 22					
11	St.-Ag.-Berchem-Ste-Ag.			6 24					7 24							8 25					
12	Groot-Bijgaarden			6 26					7 26							8 27					
15	Dilbeek			6 29					7 29							8 30					
17	Sint-Martens-Bodegem			6 32					7 32							8 33					
20	Ternat			6 35					7 35							8 36					
24	Essene-Lombeek			6 39					7 39							8 40					
25	Liedekerke			6 41					7 41							8 42					
26	**Denderleeuw** ○			6 44					7 44							8 45					
36	*Leuven*		⑥ *5 19*							*6 34*	*7 01*		*7 01*				*7 34*	*7 34*	*8 01*		
36	*Schaarbeek/Schaerbeek*		**5 47**		*6 07*	*6 18*			**6 47**	*7 07*	*7 18*					**7 47**	*8 07*	*8 07*	*8 18*		
0	**Brussel-Bruxelles Noord/Nord**		**5 53**		**6 20**	**6 32**			**6 53**	**7 20**	**7 32**		**7 47**			**7 53**	**8 20**	**8 17**	**8 32**		
0	**Brussel-Bruxelles Centr.**		**5 57**		**6 24**	**6 36**			**6 57**	**7 24**	**7 36**		**7 51**			**7 57**	**8 24**	**8 21**	**8 36**		
0	**Brussel-Bruxelles Zuid/Midi**		**6 02**		**6 30**	**6 41**			**7 02**	**7 30**	**7 41**		**7 56**			**8 02**	**8 30**	**8 31**	**8 41**	8 44	
24	Liedekerke		**6 16**		**6 44**	|			**7 16**	**7 44**	|		|			**8 16**	**8 44**	|	|	
25	**Denderleeuw** ○		**6 19**		**6 47** 2	**6 55**			**7 19**	**7 47** 2	**7 55**		**8 11**			**8 19**	**8 47**	**8 50** 2	**8 55**	8 59	
25	**Denderleeuw**	**5 49**	**6 20**	6 45	**6 49**		7 11	**7 20**	7 45	**7 49**		8 11	**8 12**	8 15	**8 20**	8 46	**8 49**	**8 51**		9 01	9 11
29	Erembodegem	**5 53**	|	6 49	**6 53**		7 15	|	7 49	**7 53**		8 15	|	8 19	|	8 50	**8 53**	|	|	9 15
32	**Aalst** ○	**5 56**	**6 26**	6 52	**6 56**		7 19	**7 26**	7 52	**7 56**		8 19	**8 18**	8 23	**8 26**	8 53	**8 56**	|	|	|	9 19
32	**Aalst**	**5 57**	**6 27**		**6 57**			**7 27**		**7 57**			**8 19**		**8 27**		**8 57**	|	|	|	
37	**Lede**	**6 02**	**6 32**		**7 02**			**7 32**		**8 02**			|		**8 32**		**9 02**	|	|	|	
39	Serskamp	**6 05**	|		**7 05**			|		**8 05**			|		|		**9 05**	|	|	|	
43	Schellebelle	**6 09**	|		**7 09**			|		**8 09**			|		|		**9 09**	|	|	|	
45	**Wetteren**	**6 12**	**6 39**		**7 12**			**7 39**		**8 12**			**8 29**		**8 39**		**9 12**	|	|	|	
49	Kwatrecht	**6 16**	|		**7 16**			|		**8 16**			|		|		**9 16**	|	|	|	
52	Melle	**6 19**	|		**7 19**			|		**8 19**			|		|		**9 19**	|	|	|	
55	Merelbeke	**6 22**	|		**7 22**			|		**8 22**			|		|		**9 22**	|	|	|	
60	**Gent-Sint-Pieters** ○	**6 27** 1	**6 49**		**7 27**			1 **7 49**		**8 27**			5 **8 39**		1 **8 49**		**9 27**	8 **9 07**		5 9 19	
50a	*Brugge* ○	*7 01*	*7 26*		*7 52*			*8 26*		*8 52*			**9 06**		*9 26*		*9 52*	**9 33**		9 43	
50a	*Oostende* ○	*7 16*			*8 06*					*9 06*							*10 06*	**9 48**		*10 06*	
50a	*Blankenberge* ○		*7 46*					*8 46*					**9 18**		*9 46*			*9 52*		9 56	
50a	*Knokke* ○		*7 50*					*8 50*							*9 50*			*10 12*		*10 12*	

tab km		IC M 2428	L 1779	IR i 3631	L 2059	IR h 3530	T 6705	IC L 2331	L 1780	IC M 2429	L 1780	IR i 3632	L 2060	IR h 3531	IC L 2332	L 1781	IC M 2430	L 1781	IR i 3633	L 2061	IR h 3532
		9 ☼	☼				10 ☼		3	11 ☼	☼					3	12 ☼	☼			
0	**Brussel-Bruxelles Zuid/Midi**				9 06								10 06							11 06	
	Brussel-Bruxelles Centr.				9 10								10 10							11 10	
	Brussel-Bruxelles Noord/Nord				9 15								10 15							11 15	
6	Bockstael				9 19								10 19							11 19	
8	Jette				9 21								10 21							11 21	
11	St.-Ag.-Berchem-Ste-Ag.				9 24								10 24							11 24	
12	Groot-Bijgaarden				9 26								10 26							11 26	
15	Dilbeek				9 29								10 29							11 29	
17	Sint-Martens-Bodegem				9 32								10 32							11 32	
20	Ternat				9 35								10 35							11 35	
24	Essene-Lombeek				9 39								10 39							11 39	
25	Liedekerke				9 41								10 41							11 41	
26	**Denderleeuw** ○				9 44		9 49						10 44							11 44	
36	*Leuven*	*8 13*				*8 34*		*9 05*		*9 14*				*9 34*	*10 01*		*10 01*				*10 34*
36	*Schaarbeek/Schaerbeek*			**8 47**		*9 07*		*9 18*				**9 47**		*10 07*	*10 18*				**10 47**		*11 07*
0	**Brussel-Bruxelles Noord/Nord**	**8 47**		**8 53**		**9 20**		**9 32**		**9 47**		**9 53**		**10 20**	**10 32**		**10 47**		**10 53**		**11 20**
	Brussel-Bruxelles Centr.	**8 51**		**8 57**		**9 24**		**9 36**		**9 51**		**9 57**		**10 24**	**10 36**		**10 51**		**10 57**		**11 24**
	Brussel-Bruxelles Zuid/Midi	**8 56**		**9 02**		**9 30**		**9 41**		**9 56**		**10 02**		**10 30**	**10 41**		**10 56**		**11 02**		**11 30**
24	Liedekerke	|		**9 16**		**9 44**		|		|		**10 16**		**10 44**	|		|		**11 16**		**11 44**
25	**Denderleeuw** ○	**9 11**		**9 19**		**9 47**		2 **9 55**		**10 11**		**10 19**		**10 47**	2 **10 55**		**11 11**		**11 19**		**11 47**
25	**Denderleeuw**	**9 12**	9 15	**9 20**	9 45	**9 49**	9 51		10 11	**10 12**	10 15	**10 20**	10 45	**10 49**		11 11	**11 12**	11 15	**11 20**	11 45	**11 49**
29	Erembodegem	|	9 19	|	9 49	**9 53**	|		10 15	|	10 19	|	10 49	**10 53**		11 15	|	11 19	|	11 49	**11 53**
32	**Aalst** ○	**9 18**	9 23	**9 26**	9 52	**9 56**			10 19	**10 18**	10 23	**10 26**	10 52	**10 56**		11 19	**11 18**	11 23	**11 26**	11 52	**11 56**
32	**Aalst**	**9 19**		**9 27**		**9 57**				**10 19**		**10 27**		**10 57**			**11 19**		**11 27**		**11 57**
37	**Lede**	|		**9 32**		**10 02**				|		**10 32**		**11 02**			|		**11 32**		**12 02**
39	Serskamp	|		|		**10 05**			|		|		**11 05**			|		|		**12 05**
43	Schellebelle	|		|		**10 09**			|		|		**11 09**			|		|		**12 09**
45	**Wetteren**	**9 29**		**9 39**		**10 12**				**10 29**		**10 39**		**11 12**			**11 29**		**11 39**		**12 12**
49	Kwatrecht	|		|		**10 16**			|		|		**11 16**			|		|		**12 16**
52	Melle	|		|		**10 19**			|		|		**11 19**			|		|		**12 19**
55	Merelbeke	|		|		**10 22**			|		|		**11 22**			|		|		**12 22**
60	**Gent-Sint-Pieters** ○	5 **9 39**		1 **9 49**		**10 27**	5 10 07			5 **10 39**		1 **10 49**		**11 27**			5 **11 39**		1 **11 49**		**12 27**
50a	*Brugge* ○	**10 06**		⑥*10 20*		*10 52*	10 29			**11 06**		*11 26*		*11 52*			**12 06**		*12 26*		*12 52*
50a	*Oostende* ○	⑥*10 35*		⑥*10 35*		*11 06*	*10 58*							*12 06*							*13 06*
50a	*Blankenberge* ○	**10 18**		*10 46*			10 40			**11 18**		*11 46*					**12 18**		*12 46*		
50a	*Knokke* ○	*10 41*		*10 50*						*11 44*		*11 50*							*12 50*		

1 Zie verder tabellen 75, 73.
2 Zie verder tabellen 89, 69.
3 Rijdt niet tijdens de rijperiode van de toeristentreinen.
4 Brussel-L.W. 7 35, Brussel-Schuman 7 39.
5 Zie verder tabel 50a.
6 Bestemming De Panne 10 10, evenals Oostende 9 48 als trein T 6828 (Gent-Sint-Pieters V. 9 11).
7 Brussel-L.W. 8 05, Brussel-Schuman 8 09.
8 Zie verder tabel 73.
9 Brussel-L.W. 8 35, Brussel-Schuman 8 39.
10 Brussel-L.W. 9 22.
11 Brussel-L.W. 9 35, Brussel-Schuman 9 39.
12 Brussel-L.W. 10 35, Brussel-Schuman 10 39.

1 Voir tableaux 75, 73.
2 Voir tableaux 89, 69.
3 Ne circule pas pendant la période de circulation des trains touristiques.
4 Bruxelles-Q.L. 7 35, Bruxelles-Schuman 7 39.
5 Voir tableau 50a.
6 Destination La Panne 10 10, ainsi que Ostende 9 48 comme train T 6828 (Gand-Saint-Pierre D. 9 11).
7 Bruxelles-Q.L. 8 05, Bruxelles-Schuman 8 09.
8 Voir tableau 73.
9 Bruxelles-Q.L. 8 35, Bruxelles-Schuman 8 39.
10 Bruxelles-Q.L. 9 22.
11 Bruxelles-Q.L. 9 35, Bruxelles-Schuman 9 39.
12 Bruxelles-Q.L. 10 35, Bruxelles-Schuman 10 39.

50

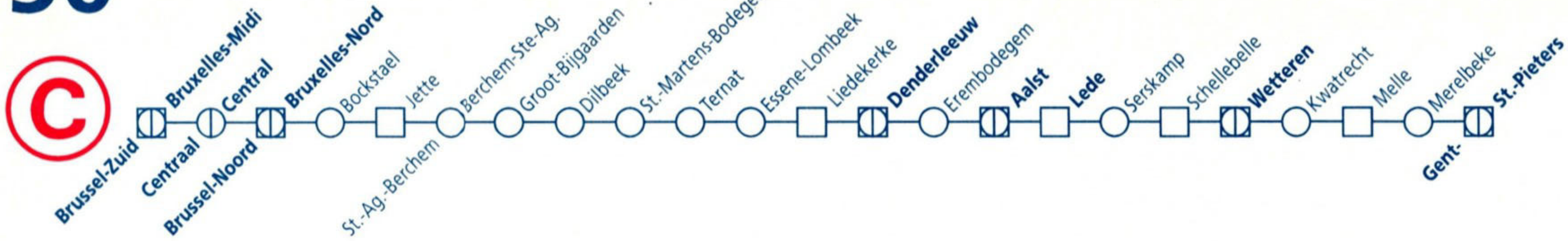

50

tab km		IC L 2333	L 1782	IC M 2431	L 1782	IR i 3634	L 2062	IR h 3533	IC L 2334	L 1783	IR i 3635	L 2063	IR h 3534	IC L 2335	L 1784	IR i 3636	L 2064	IR h 3535	IC L 2336	L 1785	IR i 3637
			2	3 ☼	☼																
0	**Brussel-Bruxelles Zuid/Midi**						12 06					13 06					14 06				
0	**Brussel-Bruxelles Centr.**						12 10					13 10					14 10				
0	**Brussel-Bruxelles Noord/Nord**						12 15					13 15					14 15				
6	Bockstael						12 19					13 19					14 19				
8	Jette						12 21					13 21					14 21				
11	St.-Ag.-Berchem-Ste-Ag.						12 24					13 24					14 24				
12	Groot-Bijgaarden						12 26					13 26					14 26				
15	Dilbeek						12 29					13 29					14 29				
17	Sint-Martens-Bodegem						12 32					13 32					14 32				
20	Ternat						12 35					13 35					14 35				
24	Essene-Lombeek						12 39					13 39					14 39				
25	Liedekerke						12 41					13 41					14 41				
26	**Denderleeuw** ○						12 44					13 44					14 44				
36	*Leuven*	*11 01*		*11 01*				*11 34*	*12 01*				*12 34*	*13 01*				*13 34*	*14 01*		
36	*Schaarbeek/Schaerbeek*	*11 18*				**11 47**		*12 07*	*12 18*		**12 47**		*13 07*	*13 18*		**13 47**		*14 07*	*14 18*		**14 47**
0	**Brussel-Bruxelles Noord/Nord**	**11 32**		**11 47**		**11 53**		**12 20**	**12 32**		**12 53**		**13 20**	**13 32**		**13 53**		**14 20**	**14 32**		**14 53**
0	**Brussel-Bruxelles Centr.**	**11 36**		**11 51**		**11 57**		**12 24**	**12 36**		**12 57**		**13 24**	**13 36**		**13 57**		**14 24**	**14 36**		**14 57**
0	**Brussel-Bruxelles Zuid/Midi**	**11 41**		**11 56**		**12 02**		**12 30**	**12 41**		**13 02**		**13 30**	**13 41**		**14 02**		**14 30**	**14 41**		**15 02**
24	Liedekerke	|		|		**12 16**		**12 44**	|	**13 16**		**13 44**	|		**14 16**		**14 44**	|		**15 16**
25	**Denderleeuw** ○	1 **11 55**		**12 11**		**12 19**		**12 47**	1 **12 55**		**13 19**		**13 47**	1 **13 55**		**14 19**		**14 47**	1 **14 55**		**15 19**
25	**Denderleeuw**		12 11	**12 12**	12 15	**12 20**	12 45	**12 49**		13 11	**13 20**	13 45	**13 49**		14 11	**14 20**	14 45	**14 49**		15 11	**15 20**
29	Erembodegem		12 15	|	12 19	|	12 49	**12 53**		13 15	|	13 49	**13 53**		14 15	|	14 49	**14 53**		15 15	|
32	**Aalst** ○		12 19	**12 18**	12 23	**12 26**	12 52	**12 56**		13 19	**13 26**	13 52	**13 56**		14 19	**14 26**	14 52	**14 56**		15 19	**15 26**
32	**Aalst**			**12 19**		**12 27**		**12 57**			**13 27**		**13 57**			**14 27**		**14 57**			**15 27**
37	**Lede**			|		**12 32**		**13 02**			**13 32**		**14 02**			**14 32**		**15 02**			**15 32**
39	Serskamp			|		|		**13 05**			|	**14 05**			|		**15 05**			|
43	Schellebelle			|		|		**13 09**			|	**14 09**			|		**15 09**			|
45	**Wetteren**			**12 29**		**12 39**		**13 12**			**13 39**		**14 12**			**14 39**		**15 12**			**15 39**
49	Kwatrecht			|		|		**13 16**			|	**14 16**			|		**15 16**			|
52	Melle			|		|		**13 19**			|	**14 19**			|		**15 19**			|
55	Merelbeke			|		|		**13 22**			|	**14 22**			|		**15 22**			|
60	**Gent-Sint-Pieters** ○			4 **12 39**		5 **12 49**		**13 27**			5 **13 49**		**14 27**			5 **14 49**		**15 27**			5 **15 49**
50a	*Brugge* ○			**13 06**		*13 26*		*13 52*			*14 26*		*14 52*			*15 26*		*15 52*			*16 26*
50a	*Oostende* ○							*14 06*					*15 06*					*16 06*			
50a	*Blankenberge* ○			**13 18**		*13 46*					*14 46*					*15 46*					*16 46*
50a	*Knokke* ○					*13 50*					*14 50*					*15 50*					*16 50*

tab km			L 2065	IR h 3536	IC L 2337	L 1786	IR i 3638	L 2066	IR h 3537	IC L 2338	L 1787	IR i 3639	L 2067	IR h 3538	IC L 2339	L 1788	IR i 3640	L 2068	IR h 3539	IC L 2340	L 1789	IR i 3641
0	**Brussel-Bruxelles**	**Zuid/Midi**	15 06					16 06					17 06					18 06				
		Centr.	15 10					16 10					17 10					18 10				
		Noord/Nord	15 15					16 15					17 15					18 15				
6	Bockstael		15 19					16 19					17 19					18 19				
8	Jette		15 21					16 21					17 21					18 21				
11	St.-Ag.-Berchem-Ste-Ag.		15 24					16 24					17 24					18 24				
12	Groot-Bijgaarden		15 26					16 26					17 26					18 26				
15	Dilbeek		15 29					16 29					17 29					18 29				
17	Sint-Martens-Bodegem		15 32					16 32					17 32					18 32				
20	Ternat		15 35					16 35					17 35					18 35				
24	Essene-Lombeek		15 39					16 39					17 39					18 39				
25	Liedekerke		15 41					16 41					17 41					18 41				
26	**Denderleeuw**	○	15 44					16 44					17 44					18 44				
36	*Leuven*			*14 34*	*15 01*				*15 40*	*16 01*				*16 34*	*17 01*				*17 34*	*18 01*		
36	*Schaarbeek/Schaerbeek*			*15 07*	*15 18*		**15 47**		*16 07*	*16 18*		**16 47**		*17 07*	*17 18*		**17 47**		*18 07*	*18 18*		**18 47**
0	**Brussel-Bruxelles**	**Noord/Nord**		**15 20**	**15 32**		**15 53**		**16 20**	**16 32**		**16 53**		**17 20**	**17 32**		**17 53**		**18 20**	**18 32**		**18 53**
		Centr.		**15 24**	**15 36**		**15 57**		**16 24**	**16 36**		**16 57**		**17 24**	**17 36**		**17 57**		**18 24**	**18 36**		**18 57**
		Zuid/Midi		**15 30**	**15 41**		**16 02**		**16 30**	**16 41**		**17 02**		**17 30**	**17 41**		**18 02**		**18 30**	**18 41**		**19 02**
24	Liedekerke			**15 44**	|		**16 16**		**16 43**	|		**17 16**		**17 44**	|		**18 16**		**18 44**	|		**19 16**
25	**Denderleeuw**	○		**15 47**	[1] **15 55**		**16 19**		**16 46**	[1] **16 55**		**17 19**		**17 47**	[1] **17 55**		**18 19**		**18 47**	[1] **18 55**		**19 19**
25	**Denderleeuw**		15 45	**15 49**		16 11	**16 20**	16 45	**16 48**		17 11	**17 20**	17 45	**17 49**		18 11	**18 20**	18 45	**18 49**		19 11	**19 20**
29	Erembodegem		15 49	**15 53**		16 15	|	16 49	**16 52**		17 15	|	17 49	**17 53**		18 15	|	18 49	**18 53**		19 15	|
32	**Aalst**	○	15 52	**15 56**		16 19	**16 26**	16 52	**16 56**		17 19	**17 26**	17 52	**17 56**		18 19	**18 26**	18 52	**18 56**		19 19	**19 26**
32	**Aalst**			**15 57**			**16 27**		**16 57**			**17 27**		**17 57**			**18 27**		**18 57**			**19 27**
37	**Lede**			**16 02**			**16 32**		**17 02**			**17 32**		**18 02**			**18 32**		**19 02**			**19 32**
39	Serskamp			**16 05**			|		**17 05**			|		**18 05**			|		**19 05**			|
43	Schellebelle			**16 09**			|		**17 09**			|		**18 09**			|		**19 09**			|
45	**Wetteren**			**16 12**			**16 39**		**17 12**			**17 39**		**18 12**			**18 39**		**19 12**			**19 39**
49	Kwatrecht			**16 16**			|		**17 16**			|		**18 16**			|		**19 16**			|
52	Melle			**16 19**			|		**17 19**			|		**18 19**			|		**19 19**			|
55	Merelbeke			**16 22**			|		**17 22**			|		**18 22**			|		**19 22**			|
60	**Gent-Sint-Pieters**	○		**16 27**			[5] **16 49**		**17 27**			[5] **17 49**		**18 27**			[5] **18 49**		**19 27**			[5] **19 49**
50a	*Brugge*	○		*16 52*			*17 26*		*17 52*			*18 26*		*18 52*			*19 26*		*19 52*			*+20 23*
50a	*Oostende*	○		*17 06*					*18 06*					*19 06*					*20 06*			*+20 37*
50a	*Blankenberge*	○					*17 46*					*18 46*					*19 46*					*20 46*
50a	*Knokke*	○					*17 50*					*18 50*					*19 50*					*20 50*

[1] Zie verder tabellen 89, 69.
[2] Rijdt niet tijdens de rijperiode van de toeristentreinen.
[3] Brussel-L.W. 11 35, Brussel-Schuman 11 39.
[4] Zie verder tabel 50a.
[5] Zie verder tabellen 75, 73.

[1] Voir tableaux 89, 69.
[2] Ne circule pas pendant la période de circulation des trains touristiques.
[3] Bruxelles-Q.L. 11 35, Bruxelles-Schuman 11 39.
[4] Voir tableau 50a.
[5] Voir tableaux 75, 73.

50

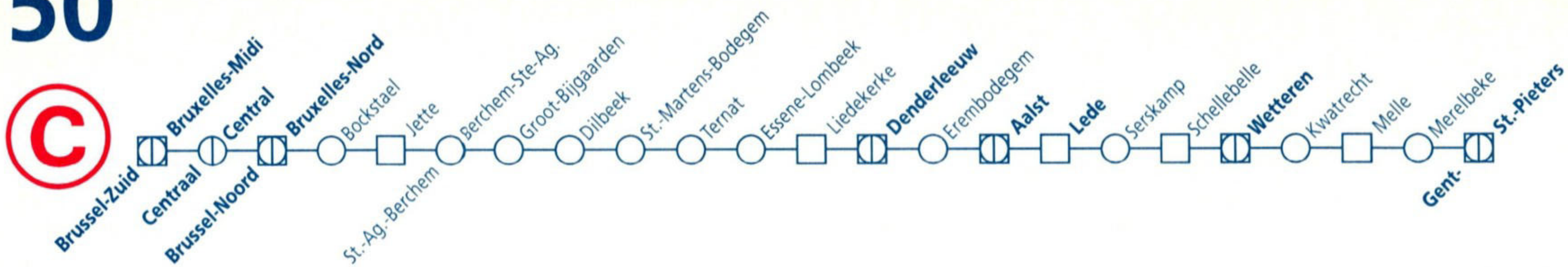

50

tab km		L 2069	IR h 3540	IC L 2341	L 1790	IR i 3642	L 2070	IR h 3541	IC L 2342	L 1791	IR i 3643	L 2071	IR h 3542	IC L 2343	L 1792	IR i 3644	L 2072	IR h 3543	IC L 2344	IR i 3645	L 2073
0	**Brussel-Bruxelles Zuid/Midi**	19 06					20 06					21 06					22 06				23 06
0	**Brussel-Bruxelles Centr.**	19 10					20 10					21 10					22 10				23 10
0	**Brussel-Bruxelles Noord/Nord**	19 15					20 15					21 15					22 15				23 15
6	Bockstael	19 19					20 19					21 19					22 19				23 19
8	Jette	19 21					20 21					21 21					22 21				23 21
11	St.-Ag.-Berchem-Ste-Ag.	19 24					20 24					21 24					22 24				23 24
12	Groot-Bijgaarden	19 26					20 26					21 26					22 26				23 26
15	Dilbeek	19 29					20 29					21 29					22 29				23 29
17	Sint-Martens-Bodegem	19 32					20 32					21 32					22 32				23 32
20	Ternat	19 35					20 35					21 35					22 35				23 35
24	Essene-Lombeek	19 39					20 39					21 39					22 39				23 39
25	Liedekerke	19 41					20 41					21 41					22 41				23 41
26	**Denderleeuw** ○	19 44					20 44					21 44					22 44				23 44
36	*Leuven*		*18 34*	*19 01*				*19 34*	*20 01*				*20 34*	*21 01*				*21 34*	*22 01*			
36	*Schaarbeek/Schaerbeek*		*19 07*	*19 18*		**19 47**		*20 07*	*20 18*		**20 47**		*21 07*	*21 18*		**21 47**		*22 07*	*22 18*	**22 47**		
0	**Brussel-Bruxelles Noord/Nord**		**19 20**	**19 32**		**19 53**		**20 20**	**20 32**		**20 53**		**21 20**	**21 32**		**21 53**		**22 20**	**22 32**	**22 53**		
0	**Brussel-Bruxelles Centr.**		**19 24**	**19 36**		**19 57**		**20 24**	**20 36**		**20 57**		**21 24**	**21 36**		**21 57**		**22 24**	**22 36**	**22 57**		
0	**Brussel-Bruxelles Zuid/Midi**		**19 30**	**19 41**		**20 02**		**20 30**	**20 41**		**21 02**		**21 30**	**21 41**		**22 02**		**22 30**	**22 41**	**23 02**		
24	Liedekerke		**19 44**	|		**20 16**		**20 44**	|		**21 16**		**21 44**	|		**22 16**		**22 44**	|	**23 16**		
25	**Denderleeuw** ○		**19 47**	◧ **19 55**		**20 19**		**20 47**	◧ **20 55**		**21 19**		**21 47**	◧ **21 55**		**22 19**		**22 47**	◨ **22 55**	**23 19**		
25	**Denderleeuw**	19 45	**19 49**		20 11	**20 20**	20 45	**20 49**		21 11	**21 20**	21 45	**21 49**		22 11	**22 20**	22 45	**22 49**		**23 20**	23 45	
29	Erembodegem	19 49	**19 53**		20 15	|	20 49	**20 53**		21 15	|	21 49	**21 53**		22 15	|	22 49	**22 53**		|	23 49	
32	**Aalst** ○	19 52	**19 56**		20 19	**20 26**	20 52	**20 56**		21 19	**21 26**	21 52	**21 56**		22 19	**22 26**	22 52	**22 56**		**23 26**	23 52	
32	**Aalst**		**19 57**			**20 27**		**20 57**			**21 27**		**21 57**			**22 27**		**22 57**		**23 27**		
37	**Lede**		**20 02**			**20 32**		**21 02**			**21 32**		**22 02**			**22 32**		**23 02**		**23 32**		
39	Serskamp		**20 05**			|		**21 05**			|		**22 05**			|		**23 05**		|	
43	Schellebelle		**20 09**			|		**21 09**			|		**22 09**			|		**23 09**		**23 37**	
45	**Wetteren**		**20 12**			**20 39**		**21 12**			**21 39**		**22 12**			**22 39**		**23 12**		**23 41**		
49	Kwatrecht		**20 16**			|		**21 16**			|		**22 16**			|		**23 16**		|	
52	Melle		**20 19**			|		**21 19**			|		**22 19**			|		**23 19**		|	
55	Merelbeke		**20 22**			|		**21 22**			|		**22 22**			|		**23 22**		**23 48**	
60	**Gent-Sint-Pieters** ○		**20 27**			◪ **20 49**		**21 27**			**21 49**		**22 27**			**22 49**		**23 27**		**23 53**		
50a	*Brugge* ○		*20 52*			*21 26*		*21 52*			*22 26*		*22 52*			*23 26*		*0 01*		*0 46*		
50a	*Oostende* ○		*21 06*					*22 06*					*23 06*					*0 16*		*1 00*		
50a	*Blankenberge* ○					*21 46*					*22 46*											
50a	*Knokke* ○					*21 50*					*22 50*											

tab km		IC E 1544
0	**Brussel-Bruxelles** { **Zuid/Midi** / **Centr.** / **Noord/Nord**	
6	Bockstael	
8	Jette	
11	St.-Ag.-Berchem-Ste-Ag.	
12	Groot-Bijgaarden	
15	Dilbeek	
17	Sint-Martens-Bodegem	
20	Ternat	
24	Essene-Lombeek	
25	Liedekerke	
26	**Denderleeuw** ○	
36	*Leuven*	**23 01**
36	*Schaarbeek/Schaerbeek*	*23 18*
0	**Brussel-Bruxelles** { **Noord/Nord**	**23 26**
	Centr.	**23 30**
	Zuid/Midi	**23 38**
24	Liedekerke	
25	**Denderleeuw** ○	**23 52**
25	**Denderleeuw**	**23 53**
29	Erembodegem	
32	**Aalst** ○	
32	**Aalst**	
37	**Lede**	
39	Serskamp	
43	Schellebelle	
45	**Wetteren**	
49	Kwatrecht	
52	Melle	
55	Merelbeke	
60	**Gent-Sint-Pieters** ○	[4] **0 09**
50a	*Brugge* ○	**0 46**
50a	*Oostende* ○	**1 00**
50a	*Blankenberge* ○	
50a	*Knokke* ○	

[1] Zie verder tabellen 89, 69.
[2] Zie verder tabellen 75, 73.
[3] Zie verder tabel 89.
[4] Zie verder tabel 50a.

[1] Voir tableaux 89, 69.
[2] Voir tableaux 75, 73.
[3] Voir tableau 89.
[4] Voir tableau 50a.

GAND

Croisère sur La Vieille Lys

B-Excursion 123

50

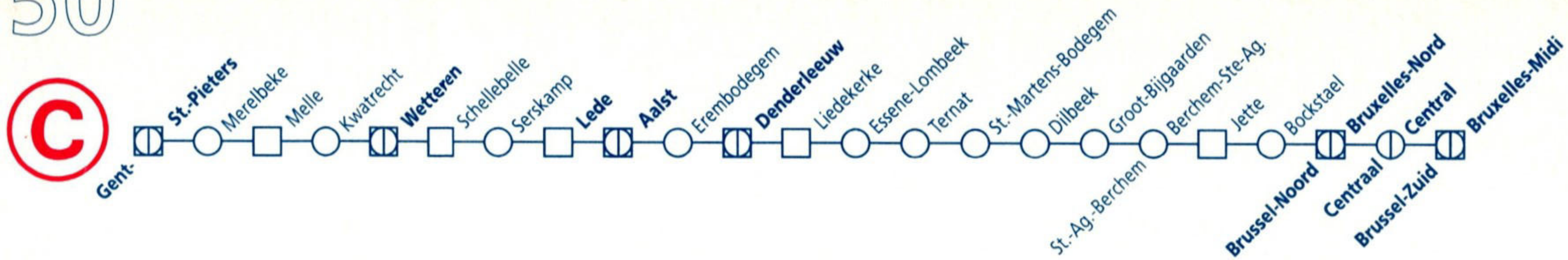

50

tab km		L 2075	IC L 2304	IR h 3505	L 2076	IR i 3604	L 1756	IC L 2305	IR h 3506	L 2077	IR i 3605	L 1757	IC L 2306	IR h 3507	L 2078	IR i 3606	L 1758	IC L 2307	IR h 3508	L 2079	IR i 3607
50a	*Knokke*															*7 10*					*8 10*
50a	*Blankenberge*															*7 14*					*8 14*
50a	*Oostende*								*5 52*		⑥ *6 23*			*6 54*					*7 54*		
50a	*Brugge*					*5 26*			*6 06*		⑥ *6 37*			*7 08*		*7 34*			*8 08*		*8 34*
0	**Gent-Sint-Pieters**			**5 33**		**6 11**			**6 33**		**7 11**			**7 33**		**8 11**			**8 33**		**9 11**
5	Merelbeke			**5 38**					**6 38**					**7 38**					**8 38**		
8	Melle			**5 41**					**6 41**					**7 41**					**8 41**		
11	Kwatrecht			**5 44**					**6 44**					**7 44**					**8 44**		
15	**Wetteren**			**5 48**		**6 22**			**6 48**		**7 22**			**7 48**		**8 22**			**8 48**		**9 22**
17	Schellebelle			**5 51**					**6 51**					**7 51**					**8 51**		
21	Serskamp			**5 55**					**6 55**					**7 55**					**8 55**		
23	**Lede**			**5 58**		**6 29**			**6 58**		**7 29**			**7 58**		**8 29**			**8 58**		**9 29**
28	**Aalst** ○			**6 02**		**6 33**			**7 02**		**7 33**			**8 02**		**8 33**			**9 02**		**9 33**
28	**Aalst**	5 08		**6 04**	6 08	**6 34**	6 41		**7 04**	7 08	**7 34**	7 41		**8 04**	8 08	**8 34**	8 41		**9 04**	9 08	**9 34**
31	Erembodegem	5 11		**6 07**	6 11		6 45		**7 07**	7 11		7 45		**8 07**	8 11		8 45		**9 07**	9 11	
35	**Denderleeuw** ○	5 15		**6 11**	6 15	**6 40** 2	6 49		**7 11**	7 15	**7 40** 2	7 49		**8 11**	8 15	**8 40** 2	8 49		**9 11**	9 15	**9 40**
35	**Denderleeuw**		**6 05**	**6 13**		**6 41**		**7 05**	**7 13**		**7 41**		**8 05**	**8 14**		**8 41**		**9 05**	**9 13**		**9 41**
36	Liedekerke			**6 17**		**6 45**			**7 17**		**7 45**			**8 17**		**8 45**			**9 17**		**9 45**
60	**Brussel-Bruxelles** Zuid/Midi ○		**6 19**	**6 30**		**6 58**		**7 19**	**7 30**		**7 58**		**8 19**	**8 30**		**8 58**		**9 19**	**9 30**		**9 58**
	Brussel-Bruxelles Centr. ○		**6 24**	**6 36**		**7 03**		**7 24**	**7 36**		**8 03**		**8 24**	**8 36**		**9 03**		**9 24**	**9 36**		**10 03**
	Brussel-Bruxelles Noord/Nord ○		**6 28** 1	**6 40**		**7 07**		3 **7 28** 1	**7 40**		**8 07**		3 **8 28** 1	**8 40**		**9 07**		3 **9 28** 1	**9 40**		**10 07**
36	*Schaarbeek/Schaerbeek* ○		*6 42*	*6 53*		**7 12**		*7 42*	*7 53*		**8 12**		*8 42*	*8 53*		**9 12**		*9 42*	*9 53*		**10 12**
36	*Leuven* ○		*6 59*	*7 26*				*7 59*	*8 26*				*8 59*	*9 21*				*9 59*	*10 26*		
0	**Denderleeuw**	5 16			6 16					7 16					8 16					9 16	
1	Liedekerke	5 19			6 19					7 19					8 19					9 19	
2	Essene-Lombeek	5 21			6 21					7 21					8 21					9 21	
6	Ternat	5 25			6 25					7 25					8 25					9 25	
9	Sint-Martens-Bodegem	5 28			6 28					7 28					8 28					9 28	
11	Dilbeek	5 31			6 31					7 31					8 31					9 31	
14	Groot-Bijgaarden	5 34			6 34					7 34					8 34					9 34	
15	St.-Ag.-Berchem-Ste-Ag.	5 36			6 36					7 36					8 36					9 36	
18	Jette	5 39			6 39					7 39					8 39					9 39	
20	Bockstael	5 41			6 41					7 41					8 41					9 41	
26	**Brussel-Bruxelles** Noord/Nord ○	5 45			6 45					7 45					8 45					9 45	
	Brussel-Bruxelles Centr. ○	5 50			6 50					7 50					8 50					9 50	
	Brussel-Bruxelles Zuid/Midi ○	5 54			6 54					7 54					8 54					9 54	

tab km			L 1759	IC L 2308	IR h 3509	L 2080	IR i 3608	L 1760	IC L 2309	IR h 3510	L 2081	IR i 3609	L 1761	IC L 2310	IR h 3511	L 2082	IR i 3610	L 1762	IC L 2311	IR h 3512	L 2083	IR i 3611
50a	*Knokke*						*9 10*					*10 10*					*11 10*					*12 10*
50a	*Blankenberge*						*9 14*					*10 14*					*11 14*					*12 14*
50a	*Oostende*				*8 54*					*9 54*					*10 54*					*11 54*		
50a	*Brugge*				*9 08*		*9 34*			*10 08*		*10 34*			*11 08*		*11 34*			*12 08*		*12 34*
0	**Gent-Sint-Pieters**				**9 33**		**10 11**			**10 33**		**11 11**			**11 33**		**12 11**			**12 33**		**13 11**
5	Merelbeke				**9 38**					**10 38**					**11 38**					**12 38**		
8	Melle				**9 41**					**10 41**					**11 41**					**12 41**		
11	Kwatrecht				**9 44**					**10 44**					**11 44**					**12 44**		
15	**Wetteren**				**9 48**		**10 22**			**10 48**		**11 22**			**11 48**		**12 22**			**12 48**		**13 22**
17	Schellebelle				**9 51**					**10 51**					**11 51**					**12 51**		
21	Serskamp				**9 55**					**10 55**					**11 55**					**12 55**		
23	**Lede**				**9 58**		**10 29**			**10 58**		**11 29**			**11 58**		**12 29**			**12 58**		**13 29**
28	**Aalst**	○			**10 02**		**10 33**			**11 02**		**11 33**			**12 02**		**12 33**			**13 02**		**13 33**
28	**Aalst**		9 41		**10 04**	10 08	**10 34**	10 41		**11 04**	11 08	**11 34**	11 41		**12 04**	12 08	**12 34**	12 41		**13 04**	13 08	**13 34**
31	Erembodegem		9 45		**10 07**	10 11		10 45		**11 07**	11 11		11 45		**12 07**	12 11		12 45		**13 07**	13 11	
35	**Denderleeuw**	○	[2] 9 49		**10 11**	10 15	**10 40**	[2] 10 49		**11 11**	11 15	**11 40**	[2] 11 49		**12 11**	12 15	**12 40**	[2] 12 49		**13 11**	13 15	**13 40**
35	**Denderleeuw**			**10 05**	**10 13**		**10 41**		**11 05**	**11 13**		**11 41**		**12 05**	**12 13**		**12 41**		**13 05**	**13 13**		**13 41**
36	Liedekerke				**10 17**		**10 45**			**11 17**		**11 45**			**12 17**		**12 45**			**13 17**		**13 45**
60	**Brussel-Bruxelles** Zuid/Midi	○		**10 19**	**10 30**		**10 58**		**11 19**	**11 30**		**11 58**		**12 19**	**12 30**		**12 58**		**13 19**	**13 30**		**13 58**
	Brussel-Bruxelles Centr.	○		**10 24**	**10 36**		**11 03**		**11 24**	**11 36**		**12 03**		**12 24**	**12 36**		**13 03**		**13 24**	**13 36**		**14 03**
	Brussel-Bruxelles Noord/Nord	○		[3] **10 28**	[1] **10 40**		**11 07**		[3] **11 28**	[1] **11 40**		**12 07**		[3] **12 28**	[1] **12 40**		**13 07**		[3] **13 28**	[1] **13 40**		**14 07**
36	*Schaarbeek/Schaerbeek*	○		*10 42*	*10 53*		**11 12**		*11 42*	*11 53*		**12 12**		*12 42*	*12 53*		**13 12**		*13 42*	*13 53*		**14 12**
36	*Leuven*	○		*10 59*	*11 26*				*11 59*	*12 26*				*12 59*	*13 26*				*13 59*	*14 26*		
0	**Denderleeuw**					10 16					11 16					12 16					13 16	
1	Liedekerke					10 19					11 19					12 19					13 19	
2	Essene-Lombeek					10 21					11 21					12 21					13 21	
6	Ternat					10 25					11 25					12 25					13 25	
9	Sint-Martens-Bodegem					10 28					11 28					12 28					13 28	
11	Dilbeek					10 31					11 31					12 31					13 31	
14	Groot-Bijgaarden					10 34					11 34					12 34					13 34	
15	St.-Ag.-Berchem-Ste-Ag.					10 36					11 36					12 36					13 36	
18	Jette					10 39					11 39					12 39					13 39	
20	Bockstael					10 41					11 41					12 41					13 41	
26	**Brussel-Bruxelles** Noord/Nord	○				10 45					11 45					12 45					13 45	
	Brussel-Bruxelles Centr.	○				10 50					11 50					12 50					13 50	
	Brussel-Bruxelles Zuid/Midi	○				10 54					11 54					12 54					13 54	

[1] Zie verder tabel 36c.
[2] Zie verder tabel 90.
[3] Zie verder tabellen 60, 59.

[1] Voir tableau 36c.
[2] Voir tableau 90.
[3] Voir tableaux 60, 59.

50

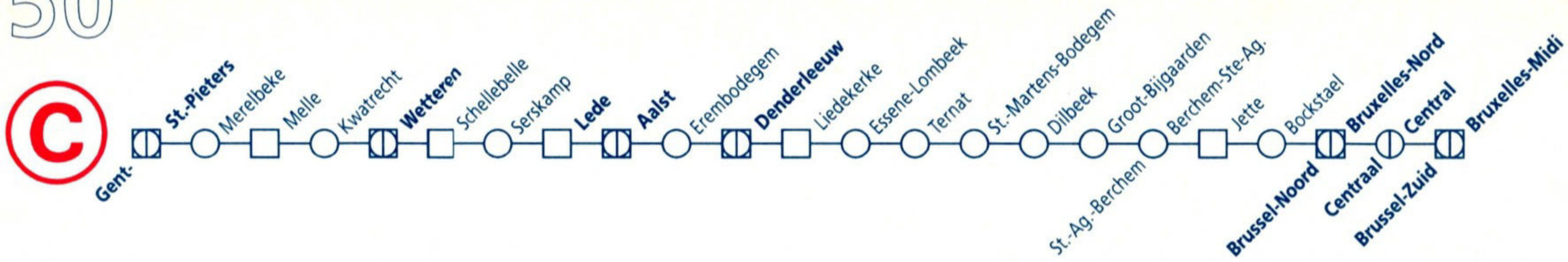

50

tab km		L 1763	IC L 2312	IR h 3513	L 2084	IR i 3612	L 1764	IC L 2313	IR h 3514	L 2085	IR i 3613	L 1765	IC L 2314	IR h 3515	L 2086	IR i 3614	L 1766	IC L 2315	IR h 3516	L 2087	IR i 3615
50a	*Knokke*					*13 10*					*14 10*					*15 10*					*16 10*
50a	*Blankenberge*					*13 14*					*14 14*					*15 14*					*16 14*
50a	*Oostende*			*12 54*					*13 54*					*14 54*					*15 54*		
50a	*Brugge*			*13 08*		*13 34*			*14 08*		*14 34*			*15 08*		*15 34*			*16 08*		*16 34*
0	**Gent-Sint-Pieters**			**13 33**		**14 11**			**14 33**		**15 11**			**15 33**		**16 11**			**16 33**		**17 11**
5	Merelbeke			**13 38**		|			**14 38**		|			**15 38**		|			**16 38**		|
8	Melle			**13 41**		|			**14 41**		|			**15 41**		|			**16 41**		|
11	Kwatrecht			**13 44**		|			**14 44**		|			**15 44**		|			**16 44**		|
15	**Wetteren**			**13 48**		**14 22**			**14 48**		**15 22**			**15 48**		**16 22**			**16 48**		**17 22**
17	Schellebelle			**13 51**		|			**14 51**		|			**15 51**		|			**16 51**		|
21	Serskamp			**13 55**		|			**14 55**		|			**15 55**		|			**16 55**		|
23	**Lede**			**13 58**		**14 29**			**14 58**		**15 29**			**15 58**		**16 29**			**16 58**		**17 29**
28	**Aalst** ○			**14 02**		**14 33**			**15 02**		**15 33**			**16 02**		**16 33**			**17 02**		**17 33**
28	**Aalst**	13 41		**14 04**	14 08	**14 34**	14 41		**15 04**	15 08	**15 34**	15 41		**16 04**	16 08	**16 34**	16 41		**17 04**	17 08	**17 34**
31	Erembodegem	13 45		**14 07**	14 11	|	14 45		**15 07**	15 11	|	15 45		**16 07**	16 11	|	16 45		**17 07**	17 11	|
35	**Denderleeuw** ○	[1] 13 49		**14 11**	14 15	**14 40**	[1] 14 49		**15 11**	15 15	**15 40**	[1] 15 49		**16 11**	16 15	**16 40**	[1] 16 49		**17 11**	17 15	**17 40**
35	**Denderleeuw**		**14 05**	**14 13**		**14 41**		**15 05**	**15 13**		**15 41**		**16 05**	**16 13**		**16 41**		**17 05**	**17 13**		**17 41**
36	Liedekerke		|	**14 17**		**14 45**		|	**15 17**		**15 45**		|	**16 17**		**16 45**		|	**17 17**		**17 45**
60	**Brussel-Bruxelles** Zuid/Midi ○		**14 19**	**14 30**		**14 58**		**15 19**	**15 30**		**15 58**		**16 19**	**16 30**		**16 58**		**17 19**	**17 30**		**17 58**
	Brussel-Bruxelles Centr. ○		**14 24**	**14 36**		**15 03**		**15 24**	**15 36**		**16 03**		**16 24**	**16 36**		**17 03**		**17 24**	**17 36**		**18 03**
	Brussel-Bruxelles Noord/Nord ○		[2] **14 28**	[3] **14 40**		**15 07**		[2] **15 28**	[3] **15 40**		**16 07**		[2] **16 28**	[3] **16 40**		**17 07**		[2] **17 28**	[3] **17 40**		**18 07**
36	*Schaarbeek/Schaerbeek* ○		*14 42*	*14 53*		**15 12**		*15 42*	*15 53*		**16 12**		*16 42*	*16 53*		**17 12**		*17 42*	*17 53*		**18 12**
36	*Leuven* ○		*14 59*	*15 26*				*15 59*	*16 26*				*16 59*	*17 26*				*17 59*	*18 26*		
0	**Denderleeuw**				14 16					15 16					16 16					17 16	
1	Liedekerke				14 19					15 19					16 19					17 19	
2	Essene-Lombeek				14 21					15 21					16 21					17 21	
6	Ternat				14 25					15 25					16 25					17 25	
9	Sint-Martens-Bodegem				14 28					15 28					16 28					17 28	
11	Dilbeek				14 31					15 31					16 31					17 31	
14	Groot-Bijgaarden				14 34					15 34					16 34					17 34	
15	St.-Ag.-Berchem-Ste-Ag.				14 36					15 36					16 36					17 36	
18	Jette				14 39					15 39					16 39					17 39	
20	Bockstael				14 41					15 41					16 41					17 41	
26	**Brussel-Bruxelles** Noord/Nord ○				14 45					15 45					16 45					17 45	
	Brussel-Bruxelles Centr. ○				14 50					15 50					16 50					17 50	
	Brussel-Bruxelles Zuid/Midi ○				14 54					15 54					16 54					17 54	

tab km		IC M 2418	L 1767	L 1767	IC L 2316	IR h 3517	L 2088	IR i 3616	IC M 2419	L 1768	L 1768	IR h 3518	T 6752	IC L 2317	L 2089	IR i 3617	IC M 2420	L 1769	L 1769	IC L 2318	IR h 3519
		4 ☼	☼	6					7 ☼	☼	6		☼				9 ☼	☼	6		
50a	*Knokke*							*17 10*					*17 48*			*18 10*	*18 13*				
50a	*Blankenberge*	**16 42**						*17 14*	**17 42**				18 00			*18 14*	**18 42**				
50a	*Oostende*					*16 54*						*17 44*	*17 52*			*18 16*					*18 54*
50a	*Brugge*	**16 54**				*17 08*		*17 34*	**17 54**			*17 59*	18 13			*18 34*	**18 54**				*19 08*
0	**Gent-Sint-Pieters**	**17 21**				**17 33**		**18 11**	**18 21**			**18 33**	18 37			**19 11**	**19 21**				**19 33**
5	Merelbeke					**17 38**						**18 38**									**19 38**
8	Melle					**17 41**						**18 41**									**19 41**
11	Kwatrecht					**17 44**						**18 44**									**19 44**
15	**Wetteren**	**17 32**				**17 48**		**18 22**	**18 32**			**18 48**				**19 22**	**19 32**				**19 48**
17	Schellebelle					**17 51**						**18 51**									**19 51**
21	Serskamp					**17 55**						**18 55**									**19 55**
23	**Lede**					**17 58**		**18 29**				**18 58**				**19 29**					**19 58**
28	**Aalst** ○	**17 41**				**18 02**		**18 33**	**18 41**			**19 02**				**19 33**	**19 41**				**20 02**
28	**Aalst**	**17 42**	17 37	17 41		**18 04**	18 08	**18 34**	**18 42**	18 37	18 41	**19 04**			19 08	**19 34**	**19 42**	19 37	19 41		**20 04**
31	Erembodegem		17 41	17 45		**18 07**	18 11			18 41	18 45	**19 07**			19 11			19 41	19 45		**20 07**
35	**Denderleeuw** ○	**17 48**	1 17 45	1 17 49		**18 11**	18 15	**18 40**	**18 48**	1 18 45	1 18 49	**19 11**	18 54		19 15	**19 40**	**19 48**	1 19 45	1 19 49		**20 11**
35	**Denderleeuw**	**17 49**			**18 05**	**18 13**		**18 41**	**18 49**			**19 13**	18 56	**19 04**		**19 41**	**19 49**			**20 05**	**20 13**
36	Liedekerke					**18 17**		**18 45**				**19 17**				**19 45**					**20 17**
60	**Brussel-Bruxelles** Zuid/Midi ○	**18 04**			**18 19**	**18 30**		**18 58**	**19 04**			**19 30**	8 19 11	**19 18**		**19 58**	**20 04**			**20 19**	**20 30**
	Brussel-Bruxelles Centr. ○	**18 09**			**18 24**	**18 36**		**19 03**	**19 09**			**19 36**		**19 24**		**20 03**	**20 09**			**20 24**	**20 36**
	Brussel-Bruxelles Noord/Nord ○	5 **18 13**			2 **18 28**	3 **18 40**		**19 07**	5 **19 13**			3 **19 40**		2 **19 28**		**20 07**	5 **20 13**			2 **20 28**	3 **20 40**
36	*Schaarbeek/Schaerbeek* ○				*18 42*	*18 53*		**19 12**				*19 53*		*19 42*		**20 12**				*20 42*	*20 53*
36	*Leuven* ○	*18 59*			*18 59*	*19 26*		*19 44*	*19 44*			*20 26*		*19 59*			*20 41*			*20 59*	*21 26*
0	**Denderleeuw**						18 16								19 16						
1	Liedekerke						18 19								19 19						
2	Essene-Lombeek						18 21								19 21						
6	Ternat						18 25								19 25						
9	Sint-Martens-Bodegem						18 28								19 28						
11	Dilbeek						18 31								19 31						
14	Groot-Bijgaarden						18 34								19 34						
15	St.-Ag.-Berchem-Ste-Ag.						18 36								19 36						
18	Jette						18 39								19 39						
20	Bockstael						18 41								19 41						
26	**Brussel-Bruxelles** Noord/Nord ○						18 45								19 45						
	Brussel-Bruxelles Centr. ○						18 50								19 50						
	Brussel-Bruxelles Zuid/Midi ○						18 54								19 54						

1 Zie verder tabel 90.
2 Zie verder tabellen 60, 59.
3 Zie verder tabel 36c.
4 Stopt te Brussel-Schuman 18 21, Brussel-L.W. 18 25.
5 Zie verder tabellen 161, 154.
6 Rijdt niet tijdens de rijperiode van de toeristentreinen.
7 Stopt te Brussel-Schuman 19 21, Brussel-L.W. 19 25.
8 Zie verder tabellen 124, 130.
9 Stopt te Brussel-Schuman 20 21, Brussel-L.W. 20 25.

1 Voir tableau 90.
2 Voir tableaux 60, 59.
3 Voir tableau 36c.
4 Arrêt à Bruxelles-Schuman 18 21, Bruxelles-Q.L. 18 25.
5 Voir tableaux 161, 154.
6 Ne circule pas pendant la période de circulation des trains touristiques.
7 Arrêt à Bruxelles-Schuman 19 21, Bruxelles-Q.L. 19 25.
8 Voir tableaux 124, 130.
9 Arrêt à Bruxelles-Schuman 20 21, Bruxelles-Q.L. 20 25.

50

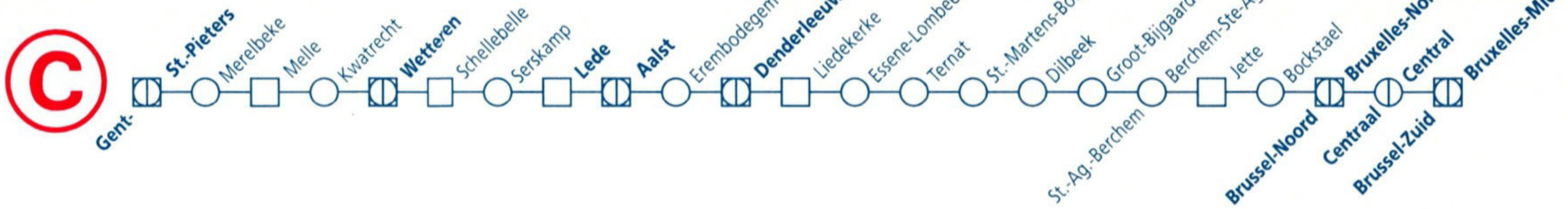

tab km			IC J 2120	L 2090	T 6755	L 2090	IR i 3618	IC M 2421	L 1770	L 1770	IC L 2319	IR h 3520	L 2091	IR i 3619	IC M 2422	L 1771	L 1771	IC L 2320	IR h 3521	L 2092	IR i 3620	IR h 3522
			1 ☼	3	4 ☼	☼		5 ☼	☼	3					10 ☼	☼	3					
50a	*Knokke*		*18 57*		*19 10*		*19 10*							*20 10*							*21 10*	
50a	*Blankenberge*		*19 10*		19 25		*19 14*	**19 42**						*20 14*	**20 42**						*21 14*	
50a	*Oostende*		*19 01*		*19 01*							*19 54*							*20 54*			*21 54*
50a	*Brugge*		*19 22*		19 37		*19 34*	**19 54**				*20 08*		*20 34*	**20 54**				*21 08*		*21 34*	*22 08*
0	**Gent-Sint-Pieters**		**19 52**		20 01		**20 11**	**20 21**				**20 33**		**21 11**	**21 21**				**21 33**		**22 11**	**22 33**
5	Merelbeke											**20 38**							**21 38**			**22 38**
8	Melle											**20 41**							**21 41**			**22 41**
11	Kwatrecht											**20 44**							**21 44**			**22 44**
15	**Wetteren**						**20 22**	**20 32**				**20 48**		**21 22**	**21 32**				**21 48**		**22 22**	**22 48**
17	Schellebelle											**20 51**							**21 51**			**22 51**
21	Serskamp											**20 55**							**21 55**			**22 55**
23	**Lede**						**20 29**					**20 58**		**21 29**					**21 58**		**22 29**	**22 58**
28	**Aalst**	○					**20 33**	**20 41**				**21 02**		**21 33**	**21 41**				**22 02**		**22 33**	**23 02**
28	**Aalst**				20 08		20 14	**20 34**	**20 42**	20 37	20 41		**21 04**	21 08	**21 34**	**21 42**	21 37	21 41		**22 04**	22 08	**22 34**	**23 04**
31	Erembodegem				20 11		20 17			20 41	20 45		**21 07**	21 11			21 41	21 45		**22 07**	22 11		**23 07**
35	**Denderleeuw**	○	**20 09**		20 15	20 18	20 21	**20 40**	**20 48**	7 20 45	7 20 49		**21 11**	21 15	**21 40**	**21 48**	7 21 45	7 21 49		**22 11**	22 15	**22 40**	**23 11**
35	**Denderleeuw**		**20 10**					**20 41**	**20 49**			**21 05**	**21 13**		**21 41**	**21 49**			**22 05**	**22 13**		**22 41**	
36	Liedekerke							**20 45**					**21 17**		**21 45**					**22 17**		**22 45**	
60	**Brussel-Bruxelles** Zuid/Midi	○	**20 27**					**20 58**	**21 04**			**21 19**	**21 30**		**21 58**	**22 04**			**22 19**	**22 30**		**22 58**	
	Brussel-Bruxelles Centr.	○	**20 39**					**21 03**	**21 09**			**21 24**	**21 36**		**22 03**	**22 09**			**22 24**	**22 36**		**23 03**	
	Brussel-Bruxelles Noord/Nord	○	2 **20 43**					**21 07**	6 **21 13**			8 **21 28**	9 **21 40**		**22 07**	11 **22 13**			12 **22 28**	9 **22 40**		**23 07**	
36	*Schaarbeek/Schaerbeek*	○	*20 53*				**21 12**				*21 42*	*21 53*		**22 12**				*22 42*	*22 53*		**23 12**	
36	*Leuven*	○	*21 26*					*21 59*			*21 59*	*22 26*			*22 59*			*22 59*	*23 26*			
0	**Denderleeuw**				20 16	20 19	20 22						21 16							22 16		
1	Liedekerke				20 19		20 25						21 19							22 19		
2	Essene-Lombeek				20 21		20 27						21 21							22 21		
6	Ternat				20 25		20 31						21 25							22 25		
9	Sint-Martens-Bodegem				20 28		20 34						21 28							22 28		
11	Dilbeek				20 31		20 37						21 31							22 31		
14	Groot-Bijgaarden				20 34		20 40						21 34							22 34		
15	St.-Ag.-Berchem-Ste-Ag.				20 36		20 42						21 36							22 36		
18	Jette				20 39		20 45						21 39							22 39		
20	Bockstael				20 41	2	20 47						21 41							22 41		
26	**Brussel-Bruxelles** Noord/Nord	○			20 45		20 51						21 45							22 45		
	Brussel-Bruxelles Centr.	○			20 50		20 59						21 50							22 50		
	Brussel-Bruxelles Zuid/Midi	○			20 54		21 03						21 54							22 54		

[1] Stopt te Brussel-Schuman 20 51, Brussel-L.W. 20 55.
[2] Zie verder tabellen 161, 162.
[3] Rijdt niet tijdens de rijperiode van de toeristentreinen.
[4] Stopt te Brussel-L.W. 20 43.
[5] Stopt te Brussel-Schuman 21 21, Brussel-L.W. 21 25.
[6] Zie verder tabellen 161, 154.
[7] Zie verder tabel 90.
[8] Zie verder tabellen 60, 59.
[9] Zie verder tabel 36c.
[10] Stopt te Brussel-Schuman 22 21, Brussel-L.W. 22 25.
[11] Zie verder tabel 161.
[12] Zie verder tabel 60.

[1] Arrêt à Bruxelles-Schuman 20 51, Bruxelles-Q.L. 20 55.
[2] Voir tableaux 161, 162.
[3] Ne circule pas pendant la période de circulation des trains touristiques.
[4] Arrêt à Bruxelles-Q.L. 20 43.
[5] Arrêt à Bruxelles-Schuman 21 21, Bruxelles-Q.L. 21 25.
[6] Voir tableaux 161, 154.
[7] Voir tableau 90.
[8] Voir tableaux 60, 59.
[9] Voir tableau 36c.
[10] Arrêt à Bruxelles-Schuman 22 21, Bruxelles-Q.L. 22 25.
[11] Voir tableau 161.
[12] Voir tableau 60.

50a

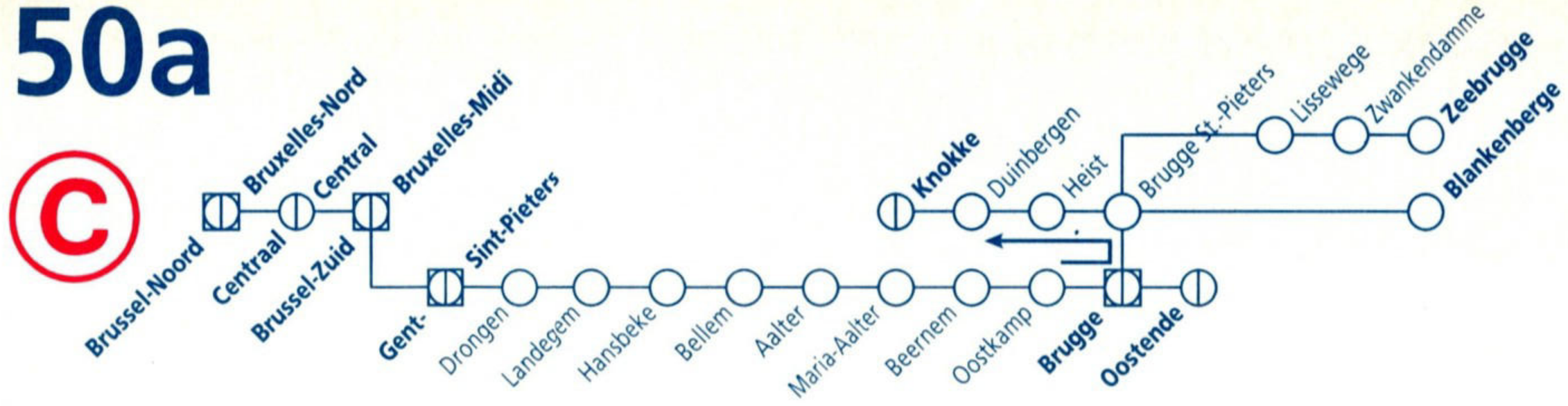

50a

tab km		L 955	L 956	IC E 1526	IC G 1827	IC A 527 †	IC A 527 ⑥	L 957	L 556	IC E 1527	IC C 827	IC G 1828	IC A 528	L 958	L 557	IC E 1528	IC C 828	IC G 1829	IC A 529	T 6629	IC M 2427
			1				2							1						☼	3 ☼
37	*Köln-Hbf*																				
36	*Liège-Guillemins*						4 22						5 49			6 06			6 49		
35	*Hasselt*															6 08					
36	*Leuven*						5 19						6 34			7 01			7 34		
36c	*Brussel-Nationaal-Luchth.*					*5 33*	*5 20*						*6 33*			*7 03*			*7 33*		
0	**Brussel-Bruxelles** Noord/Nord					5 59	5 47						6 59			7 26			7 59		
	Centr.					6 03	5 51						7 03			7 30			8 03		
	Zuid/Midi					6 08	6 08			6 36			7 08			7 36			8 08		
56	**Gent-Sint-Pieters** ○					6 36	6 36			7 03			7 36			8 03			8 36		
59	*Antwerpen-Centraal*				*5 28*	*5 28*	*5 28*			*6 06*		*6 38*	*6 38*		*6 38*	*7 06*		*7 38*	*7 38*		*7 38*
56	**Gent-Sint-Pieters**				6 20	6 39	6 39		6 44	7 05		7 31	7 39		7 44	8 05		8 31	8 39		8 41
60	Drongen								6 48						7 48						
66	Landegem				6 26				6 53						7 53						
69	Hansbeke				6 30				6 56						7 56						
72	Bellem								6 59						7 59						
75	Aalter				6 35				7 02						8 02						8 55
80	Maria-Aalter								7 06						8 06						
85	Beernem				6 42				7 10						8 10						
90	Oostkamp				6 47				7 15						8 15						
96	**Brugge** ○				6 52	7 01	7 01		7 19	7 26		7 52	8 01		8 19	8 26		8 52	9 01		9 06
96	**Brugge**				6 53	7 03	7 03				7 31	7 53	8 03				8 31	8 53	9 03		
119	**Oostende** ○				7 06	7 16	7 16				7 44	8 06	8 16				8 44	9 06	9 16		
96	**Brugge**			6 36						7 36						8 36					9 08
99	Brugge-Sint-Pieters																				
111	**Blankenberge** ○			6 46						7 46						8 46					9 18
96	**Brugge**			6 33						7 33						8 33				9 06	
99	Brugge-Sint-Pieters																				
115	Heist			6 45						7 45						8 45				9 18	
116	Duinbergen			6 47						7 47						8 47				9 20	
118	**Knokke** ○			6 50						7 50						8 50				9 23	
96	**Brugge**	5 38	6 20					7 08						8 08							
99	Brugge-Sint-Pieters	5 41	6 23					7 11						8 11							
108	Lissewege	5 48	6 30					7 18						8 18							
109	Zwankendamme	5 50	6 32					7 20						8 20							
111	**Zeebrugge** ○	5 54	6 35					7 23						8 23							

tab km		L 959	L 558	T 6700	IC E 1529	IC C 829	IC J 2128	T 6828	T 6801	T 6701	T 6702	T 6703	T 6610	IC G 1830	IC G 1830	T 6712	IC A 530	T 6802	T 6630	IC M 2428	L 960
				☼			[4] ☼ [5]	☼	☼	☼	☼	☼	☼	☼	[7]	☼		☼	☼	[8] ☼	[1]
37	*Köln-Hbf*																				
36	*Liège-Guillemins*			*6 49*	**7 06**		*6 49*			7 22							**7 49**				
35	*Hasselt*			6 55	**7 08**					*7 08*											
36	*Leuven*			7 51	**8 01**		*7 34*			8 13							**8 34**				
36c	*Brussel-Nationaal-Luchth.*			*7 48*	*8 03*		*7 48*			*8 20*							*8 33*				
0	**Brussel-Bruxelles** Noord/Nord			8 18	**8 26**		**8 17**			8 39							**8 59**				
	Brussel-Bruxelles Centr.			8 22	**8 30**		**8 21**			8 43							**9 03**				
	Brussel-Bruxelles Zuid/Midi			8 27	**8 36**		**8 31**			8 48	8 44						**9 08**				
56	**Gent-Sint-Pieters** ○			8 56	**9 03**		[6] **9 07**			9 16	9 19						**9 36**				
59	*Antwerpen-Centraal*		*7 38*		*8 06*			*8 06*	*8 06*	*8 06*				**8 38**	**8 38**	*8 38*	*8 38*			*8 38*	
56	**Gent-Sint-Pieters**		8 44	8 58	**9 05**			9 11	9 14	9 18	9 21	9 24	9 28	**9 31**	**9 31**	9 35	**9 39**			**9 41**	
60	Drongen		8 48																		
66	Landegem		8 53																		
69	Hansbeke		8 56																		
72	Bellem		8 59																		
75	Aalter		9 02																	**9 55**	
80	Maria-Aalter		9 06																		
85	Beernem		9 10																		
90	Oostkamp		9 15																		
96	**Brugge** ○		9 19	9 22	**9 26**			9 33	9 37	9 40	9 43	9 48	9 51	**9 54**	**9 52**	9 59	**10 01**			**10 06**	
96	**Brugge**					**9 31**		9 35	9 39					**9 55**	**9 53**		**10 03**	10 07			
119	**Oostende** ○					**9 44**		9 48	9 52					**10 08**	**10 06**		**10 16**	10 20			
96	**Brugge**			9 24	**9 36**					9 42	9 45	9 50	9 58			10 01				**10 08**	
99	Brugge-Sint-Pieters																				
111	**Blankenberge** ○			9 34	**9 46**					9 52	9 56	10 01	10 08			10 12				**10 18**	
96	**Brugge**				**9 33**								9 55						10 06		
99	Brugge-Sint-Pieters																				
115	Heist				**9 45**								10 07						10 18		
116	Duinbergen				**9 47**								10 09						10 20		
118	**Knokke** ○				**9 50**								10 12						10 23		
96	**Brugge**	9 11																			10 11
99	Brugge-Sint-Pieters	9 14																			10 14
108	Lissewege	9 21																			10 21
109	Zwankendamme	9 23																			10 23
111	**Zeebrugge** ○	9 26																			10 26

[1] Rijdt van 24 mei tot 26 sept 98.
[2] Schaarbeek 5 41.
[3] Brussel-L.W. 7 35, Brussel-Schuman 7 39.
[4] Bestemming De Panne 10 10, evenals Oostende 9 48 als trein T 6828 (Gent-Sint-Pieters V. 9 11).
[5] Brussel-L.W. 8 05, Brussel-Schuman 8 09.
[6] Zie verder tabel 73.
[7] Rijdt niet tijdens de rijperiode van de toeristentreinen.
[8] Brussel-L.W. 8 35, Brussel-Schuman 8 39.

[1] Circule du 24 mai au 26 sept 98.
[2] Schaerbeek 5 41.
[3] Bruxelles-Q.L. 7 35, Bruxelles-Schuman 7 39.
[4] Destination La Panne 10 10, ainsi que Ostende 9 48 comme train T 6828 (Gand-Saint-Pierre D. 9 11).
[5] Bruxelles-Q.L. 8 05, Bruxelles-Schuman 8 09.
[6] Voir tableau 73.
[7] Ne circule pas pendant la période de circulation des trains touristiques.
[8] Bruxelles-Q.L. 8 35, Bruxelles-Schuman 8 39.

50a

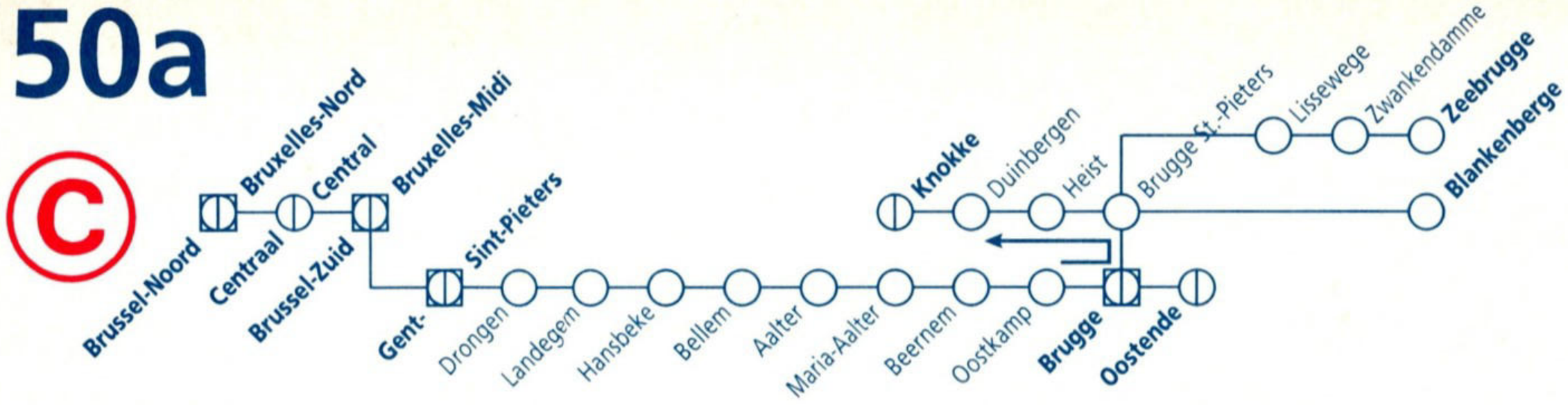

50a

tab km		T 6704 ☼	L 559	9313 ⑥ 1 2	IC J 2129 3 ☼	IC E 1530	IC C 830	T 6705 4 ☼	T 6713 ☼	EN 224 5 6	T 6706 ☼	T 6803 ☼	IC G 1831	T 6716 ☼	IC A 531	T 6631 ☼	IC M 2429 7 ☼	L 961	L 560	T 6611 ☼	IC E 1531
37	*Köln-Hbf*									6 14		*6 14*									
36	*Liège-Guillemins*				*7 49*	8 06				8 18		*8 18*			8 49						9 06
35	*Hasselt*					8 08				*8 08*		8 26									9 08
36	*Leuven*				*8 34*	9 01				9 05		9 14			9 34						10 01
36c	*Brussel-Nationaal-Luchth.*				*8 51*	*9 03*				*9 03*		*9 20*			*9 33*						*10 03*
0	**Brussel-Bruxelles** Noord/Nord				9 17	9 26				9 29		9 41			9 59						10 26
	Brussel-Bruxelles Centr.				9 21	9 30						9 45			10 03						10 30
	Brussel-Bruxelles Zuid/Midi			9 26	9 31	9 36				9 46		9 52			10 08						10 36
56	**Gent-Sint-Pieters** ○			9 56	10 00	10 03				10 14		10 20			10 36						11 03
59	*Antwerpen-Centraal*		*8 38*		*9 06*	*9 06*		*9 06*	*9 06*	*9 06*	*9 06*		9 38	*9 38*	*9 38*		*9 38*		*9 38*	*10 06*	*10 06*
56	**Gent-Sint-Pieters**		9 44	9 58	10 02	10 05		10 08	10 12	10 16	10 19	10 22	10 31	10 35	10 39		10 41		10 44	11 00	11 05
60	Drongen		9 48																10 48		
66	Landegem		9 52																10 53		
69	Hansbeke		9 55																10 56		
72	Bellem		9 58																10 59		
75	Aalter		10 01														10 55		11 02		
80	Maria-Aalter		10 05																11 06		
85	Beernem		10 09																11 10		
90	Oostkamp		10 13																11 15		
96	**Brugge** ○		10 18	10 20	10 23	10 26		10 29	10 36	10 37	10 40	10 43	10 52	10 56	11 01		11 06		11 19	11 23	11 26
96	**Brugge**			10 22			10 31			10 39		10 45	10 53		11 03						
119	**Oostende** ○			10 35			10 44			10 52		10 58	11 06		11 16						
96	**Brugge**	10 16				10 36		10 30	10 39		10 42			10 58			11 08			11 30	11 36
99	Brugge-Sint-Pieters																				
111	**Blankenberge** ○	10 26				10 46		10 40	10 49		10 52			11 08			11 18			11 40	11 46
96	**Brugge**				10 24	10 33										11 06				11 27	11 33
99	Brugge-Sint-Pieters																				
115	Heist				10 36	10 45										11 18				11 39	11 45
116	Duinbergen				10 38	10 47										11 20				11 41	11 47
118	**Knokke** ○				10 41	10 50										11 23				11 44	11 50
96	**Brugge**																	11 11			
99	Brugge-Sint-Pieters																	11 14			
108	Lissewege																	11 21			
109	Zwankendamme																	11 23			
111	**Zeebrugge** ○																	11 26			

Donauwalzer

tab km		IC C 831	IC G 1832	IC A 532	T 6632 ☼	IC M 2430 8 ☼	L 962 6	L 561	9321 2 9	IC E 1532	IC C 832	IC G 1833	IC A 416	T 6633 ☼	IC M 2431 10 ☼	L 963	L 562	IC E 1533	IC C 833	IC G 1834	IC A 534
37	*Köln-Hbf*												9 14								
36	*Liège-Guillemins*			9 49						10 06			10 49					11 06			11 49
35	*Hasselt*									10 08								11 08			
36	*Leuven*			10 34						11 01			11 34					12 01			12 34
36c	*Brussel-Nationaal-Luchth.*			*10 33*						*11 03*			*11 33*					*12 03*			*12 33*
0	**Brussel-Bruxelles** Noord/Nord			10 59						11 26			11 59					12 26			12 59
	Centr.			11 03						11 30			12 03					12 30			13 03
	Zuid/Midi			11 08					11 31	11 36			12 08					12 36			13 08
56	**Gent-Sint-Pieters** ○			11 36					12 00	12 03			12 36					13 03			13 36
59	*Antwerpen-Centraal*		10 38	*10 38*		*10 38*		*10 38*	*11 06*	*11 06*		11 38	*11 38*		*11 38*		*11 38*	*12 06*		12 38	*12 38*
56	**Gent-Sint-Pieters**		11 31	11 39		11 41		11 44	12 02	12 05		12 31	12 39		12 41		12 44	13 05		13 31	13 39
60	Drongen							11 48									12 48				
66	Landegem							11 53									12 53				
69	Hansbeke							11 56									12 56				
72	Bellem							11 59									12 59				
75	Aalter					11 55		12 02							12 55		13 02				
80	Maria-Aalter							12 06									13 06				
85	Beernem							12 10									13 10				
90	Oostkamp							12 15									13 15				
96	**Brugge** ○		11 52	12 01		12 06		12 19	12 23	12 26		12 52	13 01		13 06		13 19	13 26		13 52	14 01
96	**Brugge**	11 31	11 53	12 03					12 25		12 31	12 53	13 03						13 31	13 53	14 03
119	**Oostende** ○	11 44	12 06	12 16					12 37		12 44	13 06	13 16						13 44	14 06	14 16
96	**Brugge**					12 08				12 36					13 08			13 36			
99	Brugge-Sint-Pieters																				
111	**Blankenberge** ○					12 18				12 46					13 18			13 46			
96	**Brugge**				12 06					12 33				13 06				13 33			
99	Brugge-Sint-Pieters																				
115	Heist				12 18					12 45				13 18				13 45			
116	Duinbergen				12 20					12 47				13 20				13 47			
118	**Knokke** ○				12 23					12 50				13 23				13 50			
96	**Brugge**						12 11									13 11					
99	Brugge-Sint-Pieters						12 14									13 14					
108	Lissewege						12 21									13 21					
109	Zwankendamme						12 23									13 23					
111	**Zeebrugge** ○						12 26									13 27					

1 Rijdt ook op 15 aug 98.
2 Thalys vervoerbewijs verplicht.
3 Brussel-L.W. 9 05, Brussel-Schuman 9 09.
4 Brussel-L.W. 9 22.
5 Zonder bagageruim.
6 Rijdt van 24 mei tot 26 sept 98.
7 Brussel-L.W. 9 35, Brussel-Schuman 9 39.
8 Brussel-L.W. 10 35, Brussel-Schuman 10 39.
9 Rijdt enkel op 21 juli 98.
10 Brussel-L.W. 11 35, Brussel-Schuman 11 39.

1 Circule également le 15 août 98.
2 Billet Thalys obligatoire.
3 Bruxelles-Q.L. 9 05, Bruxelles-Schuman 9 09.
4 Bruxelles-Q.L. 9 22.
5 Pas de compartiment fourgon.
6 Circule du 24 mai au 26 sept 98.
7 Bruxelles-Q.L. 9 35, Bruxelles-Schuman 9 39.
8 Bruxelles-Q.L. 10 35, Bruxelles-Schuman 10 39.
9 Circule uniquement le 21 juill 98.
10 Bruxelles-Q.L. 11 35, Bruxelles-Schuman 11 39.

50a

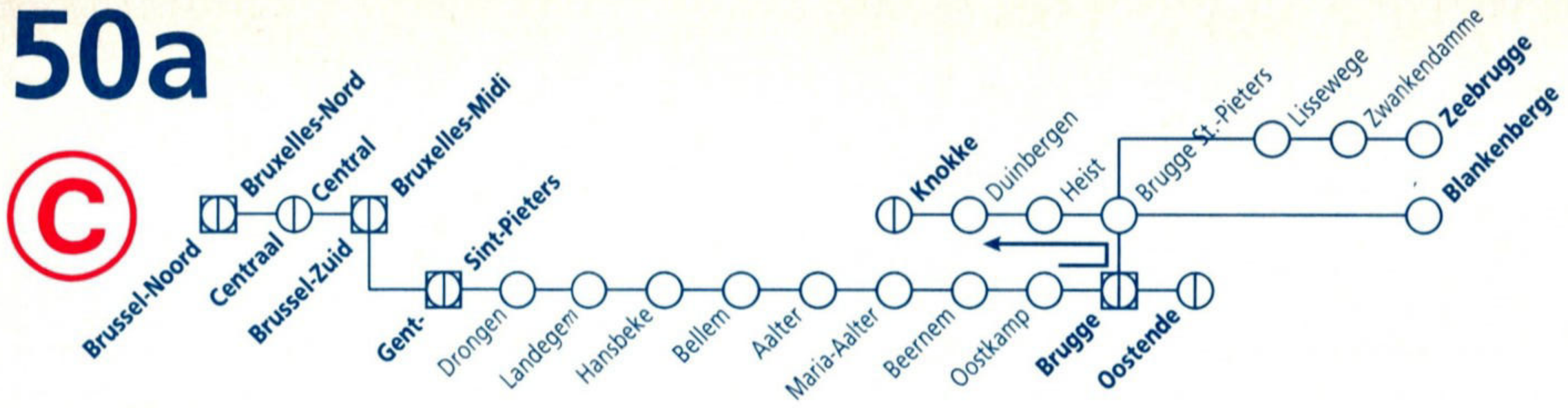

50a

tab km		L 964	T 6634	L 563	IC E 1534	IC C 834	IC G 1835	IC A 420	L 965	T 6635	L 564	IC E 1535	IC C 835	IC G 1836	IC A 536	L 966	T 6636	L 565	IC E 1536	IC C 836	IC G 1837
		1	☼							☼						1	☼				
37	*Köln-Hbf*							11 14													
36	*Liège-Guillemins*				12 06			12 49				13 06			13 49				14 06		
35	*Hasselt*				12 08							13 08							14 08		
36	*Leuven*				13 01			13 34				14 01			14 34				15 01		
36c	*Brussel-Nationaal-Luchth.*				*13 03*			*13 33*				*14 03*			*14 33*				*15 03*		
0	**Brussel-Bruxelles** Noord/Nord				13 26			13 59				14 26			14 59				15 26		
	Brussel-Bruxelles Centr.				13 30			14 03				14 30			15 03				15 30		
	Brussel-Bruxelles Zuid/Midi				13 36			14 08				14 36			15 08				15 36		
56	**Gent-Sint-Pieters** ○				14 03			14 36				15 03			15 36				16 03		
59	*Antwerpen-Centraal*			*12 38*	*13 06*		13 38	*13 38*			*13 38*	*14 06*		14 38	*14 38*			*14 38*	*15 06*		15 38
56	**Gent-Sint-Pieters**			13 44	14 05		14 31	14 39			14 44	15 05		15 31	15 39			15 44	16 05		16 31
60	Drongen			13 48							14 48							15 48			
66	Landegem			13 53							14 53							15 53			
69	Hansbeke			13 56							14 56							15 56			
72	Bellem			13 59							14 59							15 59			
75	Aalter			14 02							15 02							16 02			
80	Maria-Aalter			14 06							15 06							16 06			
85	Beernem			14 10							15 10							16 10			
90	Oostkamp			14 15							15 15							16 15			
96	**Brugge** ○			14 19	14 26		14 52	15 01			15 19	15 26		15 52	16 01			16 19	16 26		16 52
96	**Brugge**					14 31	14 53	15 03					15 31	15 53	16 03					16 31	16 53
119	**Oostende** ○					14 44	15 06	15 16					15 44	16 06	16 16					16 44	17 06
96	**Brugge**				14 36							15 36							16 36		
99	Brugge-Sint-Pieters																				
111	**Blankenberge** ○				14 46							15 46							16 46		
96	**Brugge**		14 06		14 33					15 06		15 33					16 06		16 33		
99	Brugge-Sint-Pieters																				
115	Heist		14 18		14 45					15 18		15 45					16 18		16 45		
116	Duinbergen		14 20		14 47					15 20		15 47					16 20		16 47		
118	**Knokke** ○		14 23		14 50					15 23		15 50					16 23		16 50		
96	**Brugge**	14 08							15 08							16 08					
99	Brugge-Sint-Pieters	14 11							15 11							16 11					
108	Lissewege	14 18							15 18							16 18					
109	Zwankendamme	14 20							15 20							16 20					
111	**Zeebrugge** ○	14 24							15 23							16 23					

tab km			9339 + 2 3	IC A 537	L 967	T 6637 ☼	L 566	IC A 424	IC E 1537	IC C 837	IC G 1838	IC A 538	L 968 1	T 6638 ☼	L 567	IC E 1538	IC C 838	IC G 1839	IC A 428	L 969	T 6639 ☼	L 568
37	*Köln-Hbf*							13 14	*13 14*										15 14			
36	*Liège-Guillemins*			14 49				14 55	15 06			15 49				16 06			16 49			
35	*Hasselt*								15 08							16 08						
36	*Leuven*			15 34				15 40	16 01			16 34				17 01			17 34			
36c	*Brussel-Nationaal-Luchth.*			*15 33*				*15 48*	*16 03*			*16 33*				*17 03*			*17 33*			
0	**Brussel-Bruxelles** Noord/Nord			15 59				16 10	16 26			16 59				17 26			17 59			
	Brussel-Bruxelles Centr.			16 03				16 14	16 30			17 03				17 30			18 03			
	Brussel-Bruxelles Zuid/Midi		16 02	16 08				16 21	16 36			17 08				17 36			18 08			
56	**Gent-Sint-Pieters** ○		16 33	16 36				16 49	17 03			17 36				18 03			18 36			
59	*Antwerpen-Centraal*		*15 38*	*15 38*			*15 38*	*15 38*	*16 06*		16 38	*16 38*			*16 38*	*17 06*		17 38	*17 38*			*17 38*
56	**Gent-Sint-Pieters**		16 35	16 39			16 42	16 51	17 05		17 31	17 39			17 44	18 05		18 31	18 39			18 44
60	Drongen						16 46								17 48							18 48
66	Landegem						16 51								17 53							18 53
69	Hansbeke						16 54								17 56							18 56
72	Bellem						16 57								17 59							18 59
75	Aalter						17 05								18 02							19 02
80	Maria-Aalter						17 09								18 06							19 06
85	Beernem						17 13								18 10							19 10
90	Oostkamp						17 18								18 15							19 15
96	**Brugge** ○		16 56	17 01			17 22	17 13	17 26		17 52	18 01			18 19	18 26		18 52	19 01			19 19
96	**Brugge**		16 58	17 03				17 15		17 31	17 53	18 03					18 31	18 53	19 03			
119	**Oostende** ○		17 11	17 16				17 28		17 44	18 06	18 16					18 44	19 06	19 16			
96	**Brugge**								17 36							18 36						
99	Brugge-Sint-Pieters								|							|					
111	**Blankenberge** ○								17 46							18 46						
96	**Brugge**					17 06			17 33					18 06		18 33					19 06	
99	Brugge-Sint-Pieters					|			|				|		|				|	
115	Heist					17 18			17 45					18 18		18 45					19 18	
116	Duinbergen					17 20			17 47					18 20		18 47					19 20	
118	**Knokke** ○					17 23			17 50					18 23		18 50					19 23	
96	**Brugge**				17 08								18 08							19 08		
99	Brugge-Sint-Pieters				17 11								18 11							19 11		
108	Lissewege				17 18								18 18							19 18		
109	Zwankendamme				17 20								18 20							19 20		
111	**Zeebrugge** ○				17 23								18 23							19 23		

1 Rijdt van 24 mei tot 26 sept 98.
2 Rijdt niet op 21 juli en 15 aug 98.
3 Thalys vervoerbewijs verplicht.

1 Circule du 24 mai au 26 sept 98.
2 Ne circule pas les 21 juill et 15 août 98.
3 Billet Thalys obligatoire.

OOSTENDE

B-Dagtrip 186

Bezoek aan het opleidingsschip Mercator en het Domein Raversijde

50a

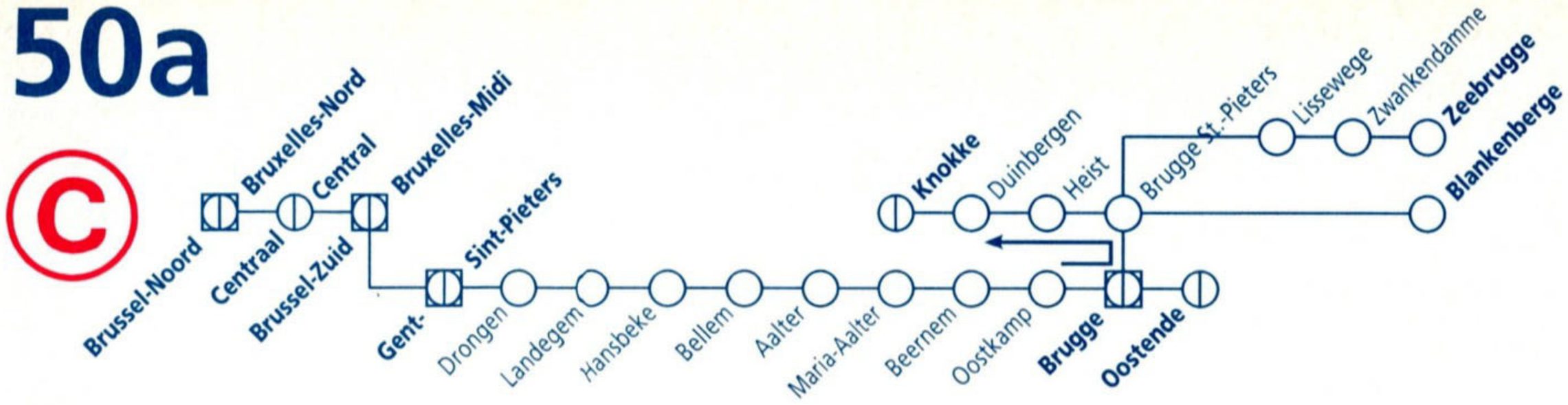

50a

tab km		IC E 1539	IC C 839	IC G 1840	IC A 540	L 970	T 6640	L 569	9353	IC E 1540	IC C 840	IC G 1841	IC A 432	L 971	L 570	IC E 1541	IC C 841	L 972	IC G 1842	IC A 542	L 571
						1	☼		2 3												
37	*Köln-Hbf*												17 14								
36	*Liège-Guillemins*	17 06			17 49					18 06			18 49			19 06				19 49	
35	*Hasselt*	17 08								18 08						19 08					
36	*Leuven*	18 01			18 34					19 01			19 34			20 01				20 34	
36c	*Brussel-Nationaal-Luchth.*	*18 03*			*18 33*					*19 03*			*19 33*			*20 03*				*20 33*	
0	**Brussel-Bruxelles** Noord/Nord	18 26			18 59					19 26			19 59			20 26				20 59	
	Brussel-Bruxelles Centr.	18 30			19 03					19 30			20 03			20 30				21 03	
	Brussel-Bruxelles Zuid/Midi	18 36			19 08				19 32	19 36			20 08			20 36				21 08	
56	**Gent-Sint-Pieters** ○	19 03			19 36				20 00	20 03			20 36			21 03				21 36	
59	*Antwerpen-Centraal*	*18 06*		18 38	*18 38*			*18 38*	*19 06*	*19 06*		19 38	*19 38*		*19 38*	*20 06*			20 38	*20 38*	*20 38*
56	**Gent-Sint-Pieters**	19 05		19 31	19 39			19 44	20 02	20 05		20 31	20 39		20 44	21 05			21 31	21 39	21 44
60	Drongen	|		|	|			19 48	|		|	|		20 48	|			|	21 48
66	Landegem	|		|	|			19 53	|		|	|		20 53	|			|	21 53
69	Hansbeke	|		|	|			19 56	|		|	|		20 56	|			|	21 56
72	Bellem	|		|	|			19 59	|		|	|		20 59	|			|	21 59
75	Aalter	|		|	|			20 02	|		|	|		21 02	|			|	22 02
80	Maria-Aalter	|		|	|			20 06	|		|	|		21 06	|			|	22 06
85	Beernem	|		|	|			20 10	|		|	|		21 10	|			|	22 10
90	Oostkamp	|		|	|			20 15	|		|	|		21 15	|			|	22 15
96	**Brugge** ○	19 26		19 52	20 01			20 19	20 23	20 26		20 52	21 01		21 19	21 26			21 52	22 01	22 19
96	**Brugge**		19 31	19 53	20 03				20 25		20 31	20 53	21 03				21 31		21 53	22 03	
119	**Oostende** ○		19 44	20 06	20 16				20 37		20 44	21 06	21 16				21 44		22 06	22 16	
96	**Brugge**	19 36								20 36						21 36					
99	Brugge-Sint-Pieters	|								|						|				
111	**Blankenberge** ○	19 46								20 46						21 46					
96	**Brugge**	19 33					20 06			20 33						21 33					
99	Brugge-Sint-Pieters	|					|								|					
115	Heist	19 45					20 18			20 45						21 45					
116	Duinbergen	19 47					20 20			20 47						21 47					
118	**Knokke** ○	19 50					20 23			20 50						21 50					
96	**Brugge**					20 08								21 06				21 42			
99	Brugge-Sint-Pieters					20 11								21 09				21 45			
108	Lissewege					20 18								21 16				21 52			
109	Zwankendamme					20 20								21 18				21 54			
111	**Zeebrugge** ○					20 23								21 21				21 58			

tab km		IC E 1542	IC C 842	IC G 1843	IC A 543	L 572	IC E 1543	IC A 438	L 573	IC E 1544
37	*Köln-Hbf*							20 14		
36	*Liège-Guillemins*	20 06			20 49		21 06	21 49		22 06
35	*Hasselt*	20 08					21 08			22 08
36	*Leuven*	21 01			21 34		22 01	22 34		23 01
36c	*Brussel-Nationaal-Luchth.*	*21 03*			*21 33*		*22 03*	*22 33*		*23 03*
0	**Brussel-Bruxelles** Noord/Nord	21 26			21 59		22 26	22 59		23 26
	Brussel-Bruxelles Centr.	21 30			22 03		22 30	23 03		23 30
	Brussel-Bruxelles Zuid/Midi	21 36			22 08		22 36	23 08		23 38
56	**Gent-Sint-Pieters** ○	22 03			22 36		23 03	23 36		0 09
59	*Antwerpen-Centraal*	*21 06*		21 38	*21 38*	*21 38*	*22 06*			*23 06*
56	**Gent-Sint-Pieters**	22 05		22 31	22 39	22 44	23 05	23 39	23 44	0 11
60	Drongen					22 48			23 48	0 15
66	Landegem					22 53			23 53	0 20
69	Hansbeke					22 56			23 56	0 23
72	Bellem					22 59			23 59	0 26
75	Aalter					23 02			0 02	0 29
80	Maria-Aalter					23 06			0 06	0 33
85	Beernem					23 10			0 10	0 37
90	Oostkamp					23 15			0 15	0 41
96	**Brugge** ○	22 26		22 52	23 01	23 19	23 26	0 01	0 19	0 46
96	**Brugge**		22 31	22 53	23 03			0 03		0 48
119	**Oostende** ○		22 44	23 06	23 16			0 16		1 00
96	**Brugge**	22 36								
99	Brugge-Sint-Pieters									
111	**Blankenberge** ○	22 46								
96	**Brugge**	22 33								
99	Brugge-Sint-Pieters									
115	Heist	22 45								
116	Duinbergen	22 47								
118	**Knokke** ○	22 50								
96	**Brugge**									
99	Brugge-Sint-Pieters									
108	Lissewege									
109	Zwankendamme									
111	**Zeebrugge** ○									

1 Rijdt van 24 mei tot 26 sept 98.
2 Rijdt niet op 31 mei en 15 aug 98.
3 Thalys vervoerbewijs verplicht.

1 Circule du 24 mai au 26 sept 98.
2 Ne circule pas les 31 mai et 15 août 98.
3 Billet Thalys obligatoire.

OSTENDE

B-Excursion 186

Visite du navire école Mercator et le Domaine de Raversijde

50a

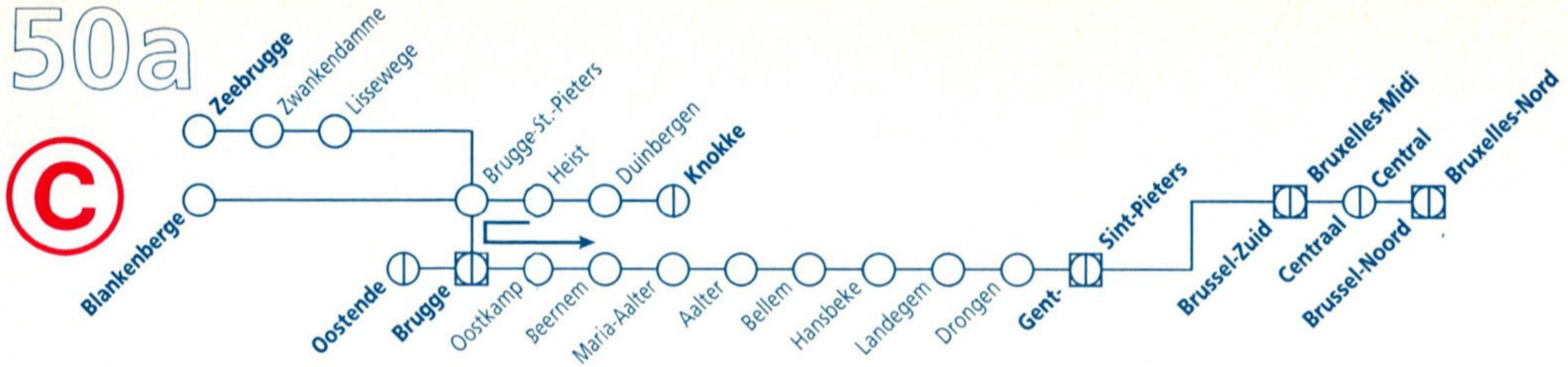

505

tab km		IC E 1505	IC A 411	IC G 1805	L 975	IC E 1506	9308 ⑥ 4 5	L 577	L 976 7	IC A 506	IC G 1806	IC C 807	IC E 1507	L 578	IC A 415	L 977	IC A 507	IC G 1807	IC C 808	IC E 1508	L 579
0	**Zeebrugge**				6 00				6 39							7 37					
2	Zwankendamme				6 04				6 42							7 40					
3	Lissewege				6 06				6 44							7 42					
12	Brugge-Sint-Pieters				6 13				6 51							7 49					
15	**Brugge** ○				6 16				6 54							7 52					
0	**Knokke**												**7 10**							**8 10**	
2	Duinbergen												**7 13**							**8 13**	
3	Heist												**7 15**							**8 15**	
19	Brugge-Sint-Pieters																				
22	**Brugge** ○												**7 27**							**8 27**	
0	**Blankenberge**												**7 14**							**8 14**	
12	Brugge-Sint-Pieters																				
15	**Brugge** ○												**7 24**							**8 24**	
0	**Oostende**			**5 40**	**5 52**			**6 23**			**6 44**	**6 54**	**7 16**			**7 33**		**7 44**	**7 54**	**8 16**		
23	**Brugge** ○			**5 53**	**6 05**			**6 35**			**6 57**	**7 07**	8 7 29			**7 46**		**7 57**	**8 07**	9 8 29		
23	**Brugge**	**5 26**	**5 55**	**6 06**		**6 34**	**6 37**	6 42		**6 59**	**7 08**		**7 34**	7 39	**7 48**		**7 59**	**8 08**		**8 34**	8 41
29	Oostkamp							6 47						7 43							8 45
34	Beernem	**5 33**	**6 03**					6 52						7 48							8 50
39	Maria-Aalter							6 56						7 52							8 54
44	Aalter	**5 39**	**6 10**	**6 18**				7 00						8 00							8 58
47	Bellem							7 03						8 03							9 01
50	Hansbeke	**5 44**						7 06						8 06							9 04
53	Landegem	**5 47**						7 09						8 09							9 07
59	Drongen							7 14						8 14							9 12
63	**Gent-Sint-Pieters** ○	**5 54**	**6 22**	3 **6 29**		**6 55**	**6 58**	7 18		**7 21**	3 **7 29**		**7 55**	8 18	**8 10**		**8 21**	3 **8 29**		**8 55**	9 16
59	*Antwerpen-Centraal* ○	*6 54*	*7 22*	**7 22**		*7 54*	*7 54*	*8 22*		*8 22*	**8 22**		*8 54*	*9 22*	*9 22*		*9 22*	**9 22**		*9 54*	*10 22*
63	**Gent-Sint-Pieters**	**5 56**	**6 24**			**6 57**	**7 00**			**7 24**			**7 57**		**8 12**		**8 24**			**8 57**	
119	**Brussel-Bruxelles** Zuid/Midi ○	**6 23**	**6 52**			**7 24**	6 7 29			**7 52**			**8 24**		**8 40**		**8 52**			**9 24**	
	Brussel-Bruxelles Centr. ○	**6 30**	**6 57**			**7 30**				**7 57**			**8 30**		**8 47**		**8 57**			**9 30**	
	Brussel-Bruxelles Noord/Nord ○	1 **6 34**	2 **7 01**			1 **7 34**				2 **8 01**			1 **8 34**		2 **8 52**		2 **9 01**			1 **9 34**	
36c	*Brussel-Nationaal-Luchth.* ○	*6 57*	*7 27*			*7 57*				*8 27*			*8 57*		*9 12*		*9 27*			*9 57*	
36	*Leuven* ○	**6 59**	**7 26**			**7 59**				**8 26**			**8 59**		**9 21**		**9 26**			**9 59**	
35	*Hasselt* ○	**7 52**				**8 52**							**9 52**							**10 52**	
36	*Liège-Guillemins* ○	**7 54**	**8 11**			**8 54**				**9 11**			**9 54**		**10 06**		**10 11**			**10 54**	
37	*Köln-Hbf* ○		**9 46**										*11 46*		**11 46**						

tab km			L 978	IC A 508	IC G 1808	IC C 809	IC E 1509	L 580	L 979	T 6679	IC A 419	IC G 1809	IC C 810	IC E 1510	L 581	L 980	T 6680	IC A 510	IC G 1810	IC C 811	IC E 1511	L 582
			7							☼						7	☼					
0	**Zeebrugge**		8 37						9 37							10 37						
2	Zwankendamme		8 40						9 40							10 40						
3	Lissewege		8 42						9 42							10 42						
12	Brugge-Sint-Pieters		8 49						9 49							10 49						
15	**Brugge**	○	8 52						9 52							10 52						
0	**Knokke**						**9 10**			9 37				**10 10**			10 37				**11 10**	
2	Duinbergen						**9 13**			9 40				**10 13**			10 40				**11 13**	
3	Heist						**9 15**			9 42				**10 15**			10 42				**11 15**	
19	Brugge-Sint-Pieters						|			|						|				|	
22	**Brugge**	○					**9 27**			9 54				**10 27**			10 54				**11 27**	
0	**Blankenberge**						**9 14**							**10 14**							**11 14**	
12	Brugge-Sint-Pieters						|						|							|	
15	**Brugge**	○					**9 24**							**10 24**							**11 24**	
0	**Oostende**			**8 44**	**8 54**	**9 16**					**9 44**	**9 54**	**10 16**					**10 44**	**10 54**	**11 16**		
23	**Brugge**	○		**8 57**	**9 07** 9	**9 29**					**9 57**	**10 07** 9	**10 29**					**10 57**	**11 07** 8	**11 29**		
23	**Brugge**			**8 59**	**9 08**		**9 34**	9 41			**9 59**	**10 08**		**10 34**	10 41			**10 59**	**11 08**		**11 34**	11 41
29	Oostkamp			|	|		9 45			|	|		|	10 45			|	|		11 45
34	Beernem			|	|		9 50			|	|		|	10 50			|	|		11 50
39	Maria-Aalter			|	|		9 54			|	|		|	10 54			|	|		11 54
44	Aalter			|	|		9 58			|	|		|	10 58			|	|		11 58
47	Bellem			|	|		10 01			|	|		|	11 01			|	|		12 01
50	Hansbeke			|	|		10 04			|	|		|	11 04			|	|		12 04
53	Landegem			|	|		10 07			|	|		|	11 07			|	|		12 07
59	Drongen			|	|		10 12			|	|		|	11 12			|	|		12 12
63	**Gent-Sint-Pieters**	○		**9 21**	3 **9 29**		**9 55**	10 16			**10 21**	3 **10 29**		**10 55**	11 16			**11 21**	3 **11 29**		**11 55**	12 16
59	*Antwerpen-Centraal*	○		*10 22*	**10 22**		*10 54*	*11 22*			*11 22*	**11 22**		*11 54*	*12 22*			*12 22*	**12 22**		*12 54*	*13 22*
63	**Gent-Sint-Pieters**			**9 24**			**9 57**				**10 24**			**10 57**				**11 24**			**11 57**	
119	**Brussel-Bruxelles** Zuid/Midi	○		**9 52**			**10 24**				**10 52**			**11 24**				**11 52**			**12 24**	
	Brussel-Bruxelles Centr.	○		**9 57**			**10 30**				**10 57**			**11 30**				**11 57**			**12 30**	
	Brussel-Bruxelles Noord/Nord	○		2 **10 01**			1 **10 34**				2 **11 01**			1 **11 34**				2 **12 01**			1 **12 34**	
36c	*Brussel-Nationaal-Luchth.*	○		*10 27*			*10 57*				*11 27*			*11 57*				*12 27*			*12 57*	
36	*Leuven*	○		**10 26**			**10 59**				**11 26**			**11 59**				**12 26**			**12 59**	
35	*Hasselt*	○					**11 52**							**12 52**							**13 52**	
36	*Liège-Guillemins*	○		**11 11**			**11 54**				**12 11**			**12 54**				**13 11**			**13 54**	
37	*Köln-Hbf*	○									**13 46**											

1 Zie verder tabellen 36, 21.
2 Zie verder tabellen 36, 37.
3 Zie verder tabel 59.
4 Rijdt ook op 21 juli en 15 aug 98.
5 Thalys vervoerbewijs verplicht.
6 Zie verder tabel 96.
7 Rijdt van 24 mei tot 26 sept 98.
8 Zie verder tabellen 66, 75.
9 Zie verder tabel 66.

1 Voir tableaux 36, 21.
2 Voir tableaux 36, 37.
3 Voir tableau 59.
4 Circule également les 21 juill et 15 août 98.
5 Billet Thalys obligatoire.
6 Voir tableau 96.
7 Circule du 24 mai au 26 sept 98.
8 Voir tableaux 66, 75.
9 Voir tableau 66.

50a

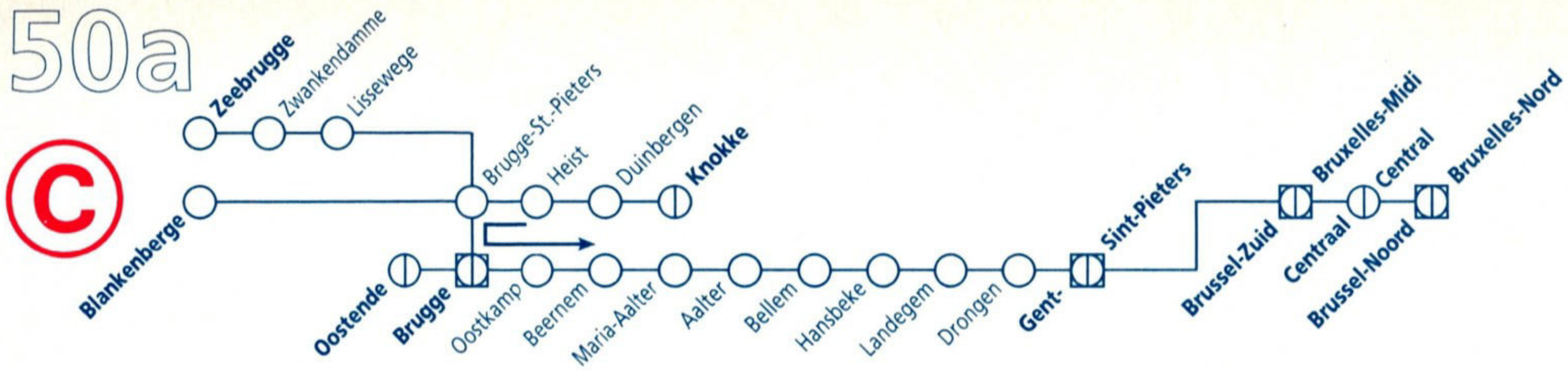

505

tab km			L 981	T 6681	IC A 423	IC G 1811	IC C 812	IC E 1512	L 583	L 982	T 6682	IC A 512	IC G 1812	IC C 813	IC E 1513	L 584	L 983	T 6683	IC A 427	IC G 1813	IC C 814	IC E 1514
				☼						5	☼							☼				
0	**Zeebrugge**		11 37							12 37							13 36					
2	Zwankendamme		11 40							12 40							13 40					
3	Lissewege		11 42							12 42							13 42					
12	Brugge-Sint-Pieters		11 49							12 49							13 49					
15	**Brugge**	○	11 52							12 52							13 52					
0	**Knokke**			11 37				**12 10**			12 37				**13 10**			13 37				**14 10**
2	Duinbergen			11 40				**12 13**			12 40				**13 13**			13 40				**14 13**
3	Heist			11 42				**12 15**			12 42				**13 15**			13 42				**14 15**
19	Brugge-Sint-Pieters			|				|			|				|			|			|
22	**Brugge**	○		11 54				**12 27**			12 54				**13 27**			13 54				**14 27**
0	**Blankenberge**							**12 14**							**13 14**							**14 14**
12	Brugge-Sint-Pieters							|							|							|
15	**Brugge**	○						**12 24**							**13 24**							**14 24**
0	**Oostende**				**11 44**	**11 54**	**12 16**					**12 44**	**12 54**	**13 16**					**13 44**	**13 54**	**14 16**	
23	**Brugge**	○			**11 57**	**12 07**	3 **12 29**					**12 57**	**13 07**	3 **13 29**					**13 57**	**14 07**	3 **14 29**	
23	**Brugge**				**11 59**	**12 08**		**12 34**	12 41			**12 59**	**13 08**		**13 34**	13 41			**13 59**	**14 08**		**14 34**
29	Oostkamp				|	|		|	12 45			|	|		|	13 45			|		|
34	Beernem				|	|		|	12 50			|	|		|	13 50			|		|
39	Maria-Aalter				|	|		|	12 54			|	|		|	13 54			|		|
44	Aalter				|	|		|	12 58			|	|		|	13 58			|		|
47	Bellem				|	|		|	13 01			|	|		|	14 01			|		|
50	Hansbeke				|	|		|	13 04			|	|		|	14 04			|		|
53	Landegem				|	|		|	13 07			|	|		|	14 07			|		|
59	Drongen				|	|		|	13 12			|	|		|	14 12			|		|
63	**Gent-Sint-Pieters**	○			**12 21**	2 **12 29**		**12 55**	13 16			**13 21**	2 **13 29**		**13 55**	14 16			**14 21**	2 **14 29**		**14 55**
59	*Antwerpen-Centraal*	○			*13 22*	**13 22**		*13 54*	*14 22*			*14 22*	**14 22**		*14 54*	*15 22*			*15 22*	**15 22**		*15 54*
63	**Gent-Sint-Pieters**				**12 24**			**12 57**				**13 24**			**13 57**				**14 24**			**14 57**
119	**Brussel-Bruxelles** Zuid/Midi	○			**12 52**			**13 24**				**13 52**			**14 24**				**14 52**			**15 24**
	Brussel-Bruxelles Centr.	○			**12 57**			**13 30**				**13 57**			**14 30**				**14 57**			**15 30**
	Brussel-Bruxelles Noord/Nord	○			1 **13 01**			4 **13 34**				1 **14 01**			4 **14 34**				1 **15 01**			4 **15 34**
36c	*Brussel-Nationaal-Luchth.*	○			*13 27*			*13 57*				*14 27*			*14 57*				*15 27*			*15 57*
36	*Leuven*	○			**13 26**			**13 59**				**14 26**			**14 59**				**15 26**			**15 59**
35	*Hasselt*	○						**14 52**							**15 52**							**16 52**
36	*Liège-Guillemins*	○			**14 11**			**14 54**				**15 11**			**15 54**				**16 11**			**16 54**
37	*Köln-Hbf*	○			**15 46**														**17 46**			

tab km			9340	585	984	6684	514	1814	815	1515	586	985	6685	431	1815	816	1516	587	986	2418	6686	516
			6 7		5	☼							☼						5	10 ☼	☼	
0	**Zeebrugge**				14 36							15 37							16 34			
2	Zwankendamme				14 40							15 40							16 37			
3	Lissewege				14 42							15 42							16 39			
12	Brugge-Sint-Pieters				14 49							15 49							16 46			
15	**Brugge**	○			14 52							15 52							16 49			
0	**Knokke**					14 37				**15 10**			15 37				**16 10**				16 37	
2	Duinbergen					14 40				**15 13**			15 40				**16 13**				16 40	
3	Heist					14 42				**15 15**			15 42				**16 15**				16 42	
19	Brugge-Sint-Pieters																					
22	**Brugge**	○				14 54				**15 27**			15 54				**16 27**				16 54	
0	**Blankenberge**									**15 14**							**16 14**			**16 42**		
12	Brugge-Sint-Pieters																					
15	**Brugge**	○								**15 24**							**16 24**			**16 52**		
0	**Oostende**		**14 23**				**14 44**	**14 54**	**15 16**					**15 44**	**15 54**	**16 16**						**16 44**
23	**Brugge**	○	**14 35**				**14 57**	**15 07**	9 **15 29**					**15 57**	**16 07**	3 **16 29**						**16 57**
23	**Brugge**		**14 37**	14 41			**14 59**	**15 08**		**15 34**	15 41			**15 59**	**16 08**		**16 34**	16 41		**16 54**		**16 59**
29	Oostkamp			14 45							15 45							16 45				
34	Beernem			14 50							15 50							16 50				
39	Maria-Aalter			14 54							15 54							16 54				
44	Aalter			14 58							15 58							16 58		**17 06**		
47	Bellem			15 01							16 01							17 01				
50	Hansbeke			15 04							16 04							17 04				
53	Landegem			15 07							16 07							17 07				
59	Drongen			15 12							16 12							17 12				
63	**Gent-Sint-Pieters**	○	**14 58**	15 16			**15 21**	2 **15 29**		**15 55**	16 16			**16 21**	2 **16 29**		**16 55**	17 16		11 **17 19**		**17 21**
59	*Antwerpen-Centraal*	○	*15 54*	*16 22*			*16 22*	**16 22**		*16 54*	*17 22*			*17 22*	**17 22**		*17 54*	*18 22*		*18 22*		*18 22*
63	**Gent-Sint-Pieters**		**15 00**				**15 24**			**15 57**				**16 24**			**16 57**					**17 24**
119	**Brussel-Bruxelles** Zuid/Midi	○	8 **15 29**				**15 52**			**16 24**				**16 52**			**17 24**					**17 52**
	Brussel-Bruxelles Centr.	○					**15 57**			**16 30**				**16 57**			**17 30**					**17 57**
	Brussel-Bruxelles Noord/Nord	○					1 **16 01**			4 **16 34**				1 **17 01**			4 **17 34**					1 **18 01**
36c	*Brussel-Nationaal-Luchth.*	○					*16 27*			*16 57*				*17 27*			*17 57*					*18 27*
36	*Leuven*	○					**16 26**			**16 59**				**17 26**			**17 59**					**18 26**
35	*Hasselt*	○								**17 52**							**18 52**					
36	*Liège-Guillemins*	○					**17 11**			**17 54**				**18 11**			**18 54**					**19 11**
37	*Köln-Hbf*	○												**19 46**								

1 Zie verder tabellen 36, 37.
2 Zie verder tabel 59.
3 Zie verder tabel 66.
4 Zie verder tabellen 36, 21.
5 Rijdt van 24 mei tot 26 sept 98.
6 Rijdt enkel op 21 juli en 15 aug 98.
7 Thalys vervoerbewijs verplicht.
8 Zie verder tabel 96.
9 Zie verder tabellen 66, 75.
10 Stopt te Brussel-Schuman 18 21, Brussel-L.W. 18 25.
11 Zie verder tabellen 50, 161, 154.

1 Voir tableaux 36, 37.
2 Voir tableau 59.
3 Voir tableau 66.
4 Voir tableaux 36, 21.
5 Circule du 24 mai au 26 sept 98.
6 Circule uniquement les 21 juill et 15 août 98.
7 Billet Thalys obligatoire.
8 Voir tableau 96.
9 Voir tableaux 66, 75.
10 Arrêt à Bruxelles-Schuman 18 21, Bruxelles-Q.L. 18 25.
11 Voir tableaux 50, 161, 154.

50a



50a

tab km		IC G 1816	T 6759	T 6851	IC C 817	IC E 1517	L 588	L 987	IC M 2419	T 6687	IC A 517	T 6750	IC G 1817	IC G 1817	T 6660	T 6752	EN 225	T 6763	IC C 818	9356	IC E 1518
			☼	☼					5 ☼	☼		☼	☼	9	☼	☼	11 12	☼		14	
0	**Zeebrugge**							17 34													
2	Zwankendamme							17 37													
3	Lissewege							17 39													
12	Brugge-Sint-Pieters							17 46													
15	**Brugge** ○							17 49													
0	**Knokke**					**17 10**				17 37					17 48						**18 10**
2	Duinbergen					**17 13**				17 40					17 51						**18 13**
3	Heist					**17 15**				17 42					17 53						**18 15**
19	Brugge-Sint-Pieters					|				|					|					|
22	**Brugge** ○					**17 27**				17 54					18 05						**18 27**
0	**Blankenberge**		17 10			**17 14**			**17 42**			17 49			17 52	18 00		18 10			**18 14**
12	Brugge-Sint-Pieters		|			|			|			|			|	|			|
15	**Brugge** ○		17 20			**17 24**			**17 52**			17 59			18 02	18 11		18 20			**18 24**
0	**Oostende**	**16 54**		17 13	**17 16**						**17 44**		**17 52**	**17 54**			**18 02**		**18 13**	**18 16**	
23	**Brugge** ○	**17 07**		17 26	3 **17 29**						**17 57**		**18 05**	**18 07**			**18 15**		3 **18 26**	**18 29**	
23	**Brugge**	**17 08**	17 22	17 28		**17 34**	17 41		**17 54**		**17 59**	18 02	**18 06**	**18 08**	18 09	18 13	**18 17**	18 21		**18 31**	**18 34**
29	Oostkamp	|	|	|		|	17 45		|		|	|	|	|		Donauwalzer			|
34	Beernem	|	|	|		|	17 50		|		|	|	|	|		|			|
39	Maria-Aalter	|	|	|		|	17 54		|		|	|	|	|		|			|
44	Aalter	|	|	|		|	17 58	**18 06**	|		|	|	|	|		|			|
47	Bellem	|	|	|		|	18 01	|	|		|	|	|	|		|			|
50	Hansbeke	|	|	|		|	18 04	|	|		|	|	|	|		|			|
53	Landegem	|	|	|		|	18 07	|	|		|	|	|	|		|			|
59	Drongen	|	|	|		|	18 12	|	|		|	|	|	|		|			|
63	**Gent-Sint-Pieters** ○	1 **17 29**	17 43	2 17 50		**17 55**	18 16		6 **18 19**		**18 21**	18 24	1 **18 29**	1 **18 29**	1 18 32	18 36	**18 39**	13 18 43		**18 52**	**18 55**
59	*Antwerpen-Centraal* ○	**18 22**	*18 54*	*18 54*		*18 54*	*19 22*		*19 22*		*19 22*	*19 22*	**19 22**	**19 22**				*19 54*		*19 54*	*19 54*
63	**Gent-Sint-Pieters**		17 45			**17 57**					**18 24**	18 27				18 37	**18 41**			**18 54**	**18 57**
119	**Brussel-Bruxelles** Zuid/Midi ○		18 15			**18 24**					**18 52**	18 55				10 19 11	**19 08**			15 **19 24**	**19 24**
	Brussel-Bruxelles Centr. ○		18 20			**18 30**					**18 57**	19 00					|				**19 30**
	Brussel-Bruxelles Noord/Nord ○		18 24			4 **18 34**					7 **19 01**	8 19 04					7 **19 17**				4 **19 34**
36c	*Brussel-Nationaal-Luchth.* ○		*18 57*			*18 57*					*19 27*	*19 27*					*19 40*				*19 57*
36	*Leuven* ○		*18 59*			**18 59**					**19 26**	19 29					**19 44**				**19 59**
35	*Hasselt* ○		*19 52*			**19 52**						20 31					*20 52*				**20 52**
36	*Liège-Guillemins* ○		*19 54*			**19 54**					**20 11**	*20 30*					**20 30**				**20 54**
37	*Köln-Hbf* ○										*22 19*	*22 19*					**22 19**				

tab km		T 6819	IC J 2119	L 589	L 988	IC M 2420	T 6688	T 6852	IC A 518	T 6762	IC G 1818	T 6753	T 6853	T 6661	T 6751	IC J 2120	IC C 819	IC E 1519	T 6755	L 590	L 989
		16 ☼	17 ☼		12	19 ☼	☼	☼		☼		☼	☼	☼	☼	23 ☼			25 ☼		
0	**Zeebrugge**				18 34																19 34
2	Zwankendamme				18 37																19 37
3	Lissewege				18 39																19 39
12	Brugge-Sint-Pieters				18 46																19 46
15	**Brugge** ○				18 49																19 49
0	**Knokke**		**18 13**				18 37							18 57				**19 10**			
2	Duinbergen		**18 16**				18 40							19 00				**19 13**			
3	Heist		**18 18**				18 42							19 02				**19 15**			
19	Brugge-Sint-Pieters																				
22	**Brugge** ○		**18 30**				18 54							19 14				**19 27**			
0	**Blankenberge**					**18 42**				18 48		18 56		19 01	19 10			**19 14**	19 25		
12	Brugge-Sint-Pieters																				
15	**Brugge** ○					**18 52**				18 59		19 06		19 11	19 20			**19 24**	19 35		
0	**Oostende**	18 20						18 40	**18 44**		**18 54**		19 01				**19 16**				
23	**Brugge** ○	18 33						20 18 53	**18 57**		**19 07**		19 14				24 **19 29**				
23	**Brugge**		**18 38**	18 41		**18 54**			**18 59**	19 01	**19 08**	19 11	19 16	19 19	19 22			**19 34**	19 37	19 41	
29	Oostkamp			18 45																19 45	
34	Beernem			18 50																19 50	
39	Maria-Aalter			18 54																19 54	
44	Aalter			18 58		**19 06**														19 58	
47	Bellem			19 01																20 01	
50	Hansbeke			19 04																20 04	
53	Landegem			19 07																20 07	
59	Drongen			19 12																20 12	
63	**Gent-Sint-Pieters** ○		**18 58**	19 16		6 **19 19**			**19 21**	24 19 25	1 **19 29**	22 19 34	19 37	1 19 41	19 42			**19 55**	26 19 59	20 16	
59	*Antwerpen-Centraal* ○		*19 54*	*20 23*		*20 23*			*20 23*	*20 23*	**20 23**			*20 54*	*20 54*			*20 54*	*20 54*	*21 22*	
63	**Gent-Sint-Pieters**		**19 00**						**19 24**				19 38		19 44	**19 52**		**19 57**			
119	**Brussel-Bruxelles** **Zuid/Midi** ○		**19 27**						**19 52**				20 07		20 12	**20 27**		**20 24**			
	Brussel-Bruxelles **Centr.** ○		**19 39**						**19 57**				20 12		20 17	**20 39**		**20 30**			
	Brussel-Bruxelles **Noord/Nord** ○		13 **19 43**						7 **20 01**				4 20 16		7 20 21	13 **20 43**		4 **20 34**			
36c	*Brussel-Nationaal-Luchth.* ○		*20 12*						*20 27*				*20 40*		*20 40*	*21 12*		*20 57*			
36	*Leuven* ○		*20 26*						**20 26**				20 41		20 46	*21 26*		**20 59**			
35	*Hasselt* ○												21 33		*21 52*			**21 52**			
36	*Liège-Guillemins* ○		*21 11*						**21 11**				*21 42*		21 42	*22 11*		**21 54**			
37	*Köln-Hbf* ○																				

1 Zie verder tabel 59.
2 Zie verder tabellen 53, 53a, 35.
3 Zie verder tabel 66.
4 Zie verder tabellen 36, 21.
5 Stopt te Brussel-Schuman 19 21, Brussel-L.W. 19 25.
6 Zie verder tabellen 50, 161, 154.
7 Zie verder tabellen 36, 37.
8 Zie verder tabellen 36, 35, 34.
9 Rijdt niet tijdens de rijperiode van de toeristentreinen.
10 Zie verder tabellen 124, 130.
11 Zonder bagageruim.
12 Rijdt van 24 mei tot 26 sept 98.
13 Zie verder tabellen 53, 53a, 35, 34.
14 Rijdt niet op 21 juli 98.
Thalys vervoerbewijs verplicht.
15 Zie verder tabel 96.
16 Rijdt verder naar Luxembourg als trein IC 2119.
17 Herkomst eveneens Oostende 18 20 als trein T 6819.
Stopt te Brussel-Schuman 19 51, Brussel-L.W. 19 55.
18 Zie verder tabellen 161, 162.
19 Stopt te Brussel-Schuman 20 21, Brussel-L.W. 20 25.
20 Zie verder tabellen 66, 75, 94, 78, 118, 130.
21 Zie verder tabellen 53, 15.
22 Zie verder tabellen 122, 91, 92, 96.
23 Stopt te Brussel-Schuman 20 51, Brussel-L.W. 20 55.
24 Zie verder tabellen 66, 75.
25 Stopt te Brussel-L.W. 20 43.
26 Zie verder tabellen 50, 161, 162.

1 Voir tableau 59.
2 Voir tableaux 53, 53a, 35.
3 Voir tableau 66.
4 Voir tableaux 36, 21.
5 Arrêt à Bruxelles-Schuman 19 21, Bruxelles-Q.L. 19 25.
6 Voir tableaux 50, 161, 154.
7 Voir tableaux 36, 37.
8 Voir tableaux 36, 35, 34.
9 Ne circule pas pendant la période de circulation des trains touristiques.
10 Voir tableaux 124, 130.
11 Pas de compartiment fourgon.
12 Circule du 24 mai au 26 sept 98.
13 Voir tableaux 53, 53a, 35, 34.
14 Ne circule pas le 21 juill 98.
Billet Thalys obligatoire.
15 Voir tableau 96.
16 Continue vers Luxembourg comme train IC 2119.
17 Origine également Ostende 18 20 comme train T 6819.
Arrêt à Bruxelles-Schuman 19 51, Bruxelles-Q.L. 19 55.
18 Voir tableaux 161, 162.
19 Arrêt à Bruxelles-Schuman 20 21, Bruxelles-Q.L. 20 25.
20 Voir tableaux 66, 75, 94, 78, 118, 130.
21 Voir tableaux 53, 15.
22 Voir tableaux 122, 91, 92, 96.
23 Arrêt à Bruxelles-Schuman 20 51, Bruxelles-Q.L. 20 55.
24 Voir tableaux 66, 75.
25 Arrêt à Bruxelles-Q.L. 20 43.
26 Voir tableaux 50, 161, 162.

50a

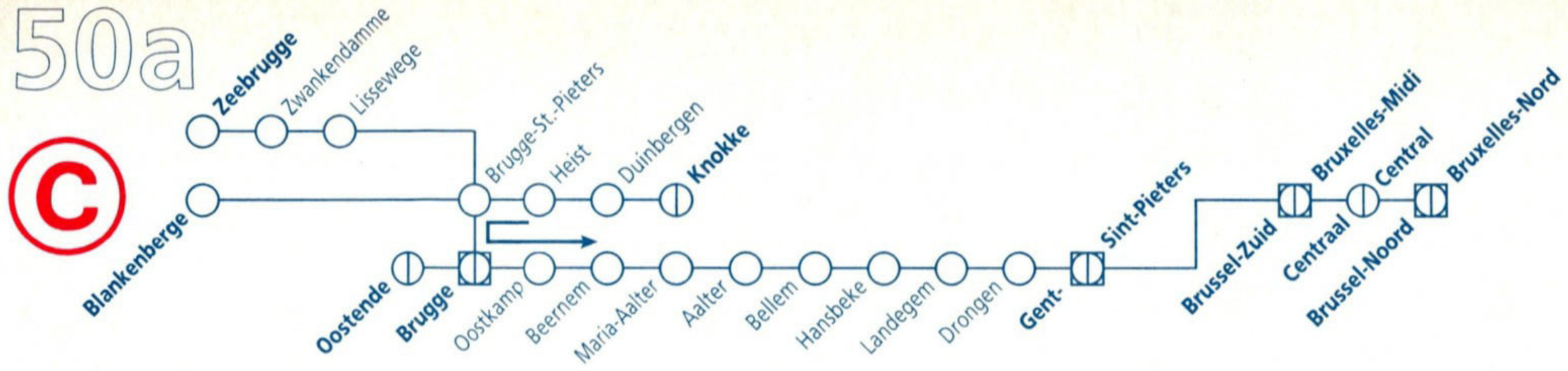

50a

tab km			T 6754	IC M 2421	T 6689	IC A 519	T 6766	IC G 1819	T 6756	IC C 820	IC E 1520	L 591	L 990	IC M 2422	T 6690	IC A 520	IC G 1820	IC C 821	IC E 1521	L 592	L 991	IC A 521
			☼	2 ☼	☼		☼		☼				9	10 ☼	☼							
0	**Zeebrugge**												20 34								21 24	
2	Zwankendamme												20 37								21 27	
3	Lissewege												20 39								21 29	
12	Brugge-Sint-Pieters												20 46								21 36	
15	**Brugge**	○											20 49								21 39	
0	**Knokke**				19 37						**20 10**				20 37				**21 10**			
2	Duinbergen				19 40						**20 13**				20 40				**21 13**			
3	Heist				19 42						**20 15**				20 42				**21 15**			
19	Brugge-Sint-Pieters																					
22	**Brugge**	○			19 54						**20 27**				20 54				**21 27**			
0	**Blankenberge**		19 34	**19 42**			19 51		20 00		**20 14**			**20 42**					**21 14**			
12	Brugge-Sint-Pieters																					
15	**Brugge**	○	1 19 44	**19 52**			20 01		20 10		**20 24**			**20 52**					**21 24**			
0	**Oostende**					**19 44**		**19 54**		**20 16**						**20 44**	**20 54**	**21 16**				**21 44**
23	**Brugge**	○				**19 57**		**20 07**		1 **20 29**						**20 57**	**21 07**	1 **21 29**				**21 57**
23	**Brugge**			**19 54**		**19 59**	20 03	**20 08**	20 12		**20 34**	20 41		**20 54**		**20 59**	**21 08**		**21 34**	21 41		**21 59**
29	Oostkamp											20 45								21 45		
34	Beernem											20 50								21 50		
39	Maria-Aalter											20 54								21 54		
44	Aalter			**20 06**								20 58		**21 06**						21 58		
47	Bellem											21 01								22 01		
50	Hansbeke											21 04								22 04		
53	Landegem											21 07								22 07		
59	Drongen											21 12								22 12		
63	**Gent-Sint-Pieters**	○		3 **20 19**		**20 21**	5 20 25	6 **20 29**	7 20 34		**20 55**	21 16		11 **21 19**		**21 21**	6 **21 29**		**21 55**	22 16		**22 21**
59	*Antwerpen-Centraal*	○		*21 22*		*21 22*	*21 22*	**21 22**			*21 54*	*22 22*		*22 22*		**22 22**	**22 22**		*22 54*	*23 22*		*23 22*
63	**Gent-Sint-Pieters**					**20 24**					**20 57**					**21 24**			**21 57**			**22 24**
119	**Brussel-Bruxelles** Zuid/Midi	○				**20 52**					**21 24**					**21 52**			**22 24**			**22 52**
	Brussel-Bruxelles Centr.	○				**20 57**					**21 30**					**21 57**			**22 30**			**22 57**
	Brussel-Bruxelles Noord/Nord	○				4 **21 01**					8 **21 34**					4 **22 01**			8 **22 34**			4 **23 01**
36c	*Brussel-Nationaal-Luchth.*	○				*21 27*					*21 57*					*22 27*			*22 57*			*23 27*
36	*Leuven*	○				**21 26**					**21 59**					**22 26**			**22 59**			**23 26**
35	*Hasselt*	○									**22 52**								**23 52**			
36	*Liège-Guillemins*	○				**22 11**					**22 54**					**23 11**			**23 54**			**0 11**
37	*Köln-Hbf*	○																				

tab km			IC G 1821	L 992	IC C 822	IC E 1522	L 593	IC A 522 † [12]	IC A 522 ⑥	IC E 1523	L 594
0	**Zeebrugge**			22 02							
2	Zwankendamme			22 06							
3	Lissewege			22 08							
12	Brugge-Sint-Pieters			22 15							
15	**Brugge**	○		22 18							
0	**Knokke**					**22 10**				**23 10**	
2	Duinbergen					**22 13**				**23 13**	
3	Heist					**22 15**				**23 15**	
19	Brugge-Sint-Pieters										
22	**Brugge**	○				**22 27**				**23 27**	
0	**Blankenberge**					**22 14**				**23 14**	
12	Brugge-Sint-Pieters										
15	**Brugge**	○				**22 24**				**23 24**	
0	**Oostende**		**21 54**		**22 16**			**22 44**	**22 44**		
23	**Brugge**	○	**22 07**		[1] **22 29**			**22 57**	**22 57**		
23	**Brugge**		**22 08**			**22 34**	22 41	**22 59**	**22 59**		23 32
29	Oostkamp						22 45				23 36
34	Beernem						22 50				23 41
39	Maria-Aalter						22 54				23 45
44	Aalter						22 58				23 49
47	Bellem						23 01				23 52
50	Hansbeke						23 04				23 55
53	Landegem						23 07				23 58
59	Drongen						23 12				0 03
63	**Gent-Sint-Pieters**	○	[6] **22 29**			**22 55**	23 16	**23 21**	**23 21**		0 07
59	*Antwerpen-Centraal*	○	**23 22**				*0 16*	*0 16*	*0 16*		
63	**Gent-Sint-Pieters**					**22 57**		**23 24**	**23 24**		
119	**Brussel-Bruxelles** Zuid/Midi	○				**23 24**		**23 52**	**23 52**		
	Brussel-Bruxelles Centr.	○						**23 57**	**23 57**		
	Brussel-Bruxelles Noord/Nord	○						[4] **0 01**	**0 01**		
36c	*Brussel-Nationaal-Luchth.*	○									
36	*Leuven*	○						**0 28**			
35	*Hasselt*	○									
36	*Liège-Guillemins*	○						**1 21**			
37	*Köln-Hbf*	○									

[1] Zie verder tabel 66.
[2] Stopt te Brussel-Schuman 21 21, Brussel-L.W. 21 25.
[3] Zie verder tabellen 50, 161, 154.
[4] Zie verder tabellen 36, 37.
[5] Zie verder tabellen 53, 15.
[6] Zie verder tabel 59.
[7] Zie verder tabellen 59, 12.
[8] Zie verder tabellen 36, 21.
[9] Rijdt van 24 mei tot 26 sept 98.
[10] Stopt te Brussel-Schuman 22 21, Brussel-L.W. 22 25.
[11] Zie verder tabellen 50, 161.
[12] Schaarbeek 0 07.

[1] Voir tableau 66.
[2] Arrêt à Bruxelles-Schuman 21 21, Bruxelles-Q.L. 21 25.
[3] Voir tableaux 50, 161, 154.
[4] Voir tableaux 36, 37.
[5] Voir tableaux 53, 15.
[6] Voir tableau 59.
[7] Voir tableaux 59, 12.
[8] Voir tableaux 36, 21.
[9] Circule du 24 mai au 26 sept 98.
[10] Arrêt à Bruxelles-Schuman 22 21, Bruxelles-Q.L. 22 25.
[11] Voir tableaux 50, 161.
[12] Schaerbeek 0 07.

GAND

La Cité des Comtes

B-Excursion 121

53



53

tab km			IR f 4127	IR f 4128	IR f 4129	T 6801	T 6712	IR f 4130	T 6713	T 6716	IR f 4131	IR f 4132	IR f 4133	IR f 4134	IR f 4135	IR f 4136	IR f 4137	IR f 4138	IR f 4139	IR f 4140	IR f 4141	IR f 4142
						2 ☼	☼		☼	☼												
25	*Antwerpen-Centraal*			*6 41*	*7 41*	*7 41*		*8 41*	*8 41*	*9 04*	*9 41*	*10 41*	*11 41*	*12 41*	*13 41*	*14 41*	*15 41*	*16 41*	*17 41*	*18 41*	*19 41*	*20 41*
25	*Brussel-Zuid/Midi*			⑥ *6 40*	*7 40*	*7 40*	*8 13*	*8 40*	*8 40*	*9 13*	*9 40*	*10 40*	*11 40*	*12 40*	*13 40*	*14 40*	*15 40*	*16 40*	*17 40*	*18 40*	*19 40*	*20 40*
25	*Bruxelles Centr.*			⑥ *6 44*	*7 44*	*7 44*	*8 17*	*8 44*	*8 44*	*9 17*	*9 44*	*10 44*	*11 44*	*12 44*	*13 44*	*14 44*	*15 44*	*16 44*	*17 44*	*18 44*	*19 44*	*20 44*
25	*Bruxelles Noord/Nord*			⑥ *6 49*	*7 49*	*7 49*	*8 21*	*8 49*	*8 49*	*9 21*	*9 49*	*10 49*	*11 49*	*12 49*	*13 49*	*14 49*	*15 49*	*16 49*	*17 49*	*18 49*	*19 49*	*20 49*
53a	*Leuven*			*6 46*	*7 46*	*7 46*		*8 46*	*8 46*		*9 46*	*10 46*	*11 46*	*12 46*	*13 46*	*14 46*	*15 46*	*16 46*	*17 46*	*18 46*	*19 33*	*20 46*
0	**Mechelen**			**7 10**	**8 10**	8 18	8 57	**9 10**	9 19	9 48	**10 10**	**11 10**	**12 10**	**13 10**	**14 10**	**15 10**	**16 10**	**17 10**	**18 10**	**19 10**	**20 10**	**21 10**
8	Kapelle-op-den-Bos			**7 17**	**8 17**	8 25		**9 17**			**10 17**	**11 17**	**12 17**	**13 17**	**14 17**	**15 17**	**16 17**	**17 17**	**18 17**	**19 17**	**20 17**	**21 17**
13	Londerzeel			**7 21**	**8 21**	8 30		**9 21**	9 30	9 57	**10 21**	**11 21**	**12 21**	**13 21**	**14 21**	**15 21**	**16 21**	**17 21**	**18 21**	**19 21**	**20 21**	**21 21**
18	Malderen			**7 26**	**8 26**			**9 26**			**10 26**	**11 26**	**12 26**	**13 26**	**14 26**	**15 26**	**16 26**	**17 26**	**18 26**	**19 26**	**20 26**	**21 26**
19	Buggenhout			**7 28**	**8 28**	8 36		**9 28**	9 36	10 04	**10 28**	**11 28**	**12 28**	**13 28**	**14 28**	**15 28**	**16 28**	**17 28**	**18 28**	**19 28**	**20 28**	**21 28**
23	Baasrode-Zuid																					
27	**Dendermonde**	○		**7 34**	**8 34**	8 43	9 13	**9 34**	9 43	10 10	**10 34**	**11 34**	**12 34**	**13 34**	**14 34**	**15 34**	**16 34**	**17 34**	**18 34**	**19 34**	**20 34**	**21 34**
27	**Dendermonde**		**6 36**	**7 36**	**8 36**	8 45	9 14	**9 36**	9 45	10 11	**10 36**	**11 36**	**12 36**	**13 36**	**14 36**	**15 36**	**16 36**	**17 36**	**18 36**	**19 36**	**20 36**	**21 36**
29	Oudegem																					
33	Schoonaarde		**6 42**	**7 42**	**8 42**			**9 42**			**10 42**	**11 42**	**12 42**	**13 42**	**14 42**	**15 42**	**16 42**	**17 42**	**18 42**	**19 42**	**20 42**	**21 42**
36	Wichelen																					
40	Schellebelle					8 55			9 55	10 22												
42	**Wetteren**		**6 49**	**7 49**	**8 49**			**9 49**			**10 49**	**11 49**	**12 49**	**13 49**	**14 49**	**15 49**	**16 49**	**17 49**	**18 49**	**19 49**	**20 49**	**21 49**
49	Melle																					
52	Merelbeke																					
57	**Gent-Sint-Pieters**	○	f **7 00**	f **8 00**	f **9 00**	E 9 08	E 9 34	f **10 00**	E 10 08	E 10 34	f **11 00**	f **12 00**	f **13 00**	f **14 00**	f **15 00**	f **16 00**	f **17 00**	f **18 00**	f **19 00**	f **20 00**	f **21 00**	f **22 00**
59	*Antwerpen-Centraal*	○	*7 54*	*8 54*	*9 54*	*10 22*		*10 54*	*11 22*		*11 54*	*12 54*	*13 54*	*14 54*	*15 54*	*16 54*	*17 54*	*18 54*	*19 54*	*20 54*	*21 54*	*22 54*
50a	*Brugge*	○	*7 26*	*8 26*	*9 26*	9 37	9 59	*10 26*	10 36	10 56	*11 26*	*12 26*	*13 26*	*14 26*	*15 26*	*16 26*	*17 26*	*18 26*	*19 26*	*20 26*	*21 26*	*22 26*
50a	*Blankenberge*	○	*7 46*	*8 46*	*9 46*	*9 52*	10 12	*10 46*	10 49	11 08	*11 46*	*12 46*	*13 46*	*14 46*	*15 46*	*16 46*	*17 46*	*18 46*	*19 46*	*20 46*	*21 46*	*22 46*
50a	*Knokke*	○	*7 50*	*8 50*	*9 50*	*10 12*		*10 50*			*11 50*	*12 50*	*13 50*	*14 50*	*15 50*	*16 50*	*17 50*	*18 50*	*19 50*	*20 50*	*21 50*	*22 50*
75	*Kortrijk*	○	**7 39**	**8 39**	**9 39**		*10 17*	**10 39**		*11 17*	**11 39**	**12 39**	**13 39**	**14 39**	**15 39**	**16 39**	**17 39**	**18 39**	**19 39**	**20 39**	**21 39**	**22 39**

MECHELEN

B-Dagtrip 146*

Met de bus naar het Dierenpark Planckendael

tab km			IR f 4143
25	*Antwerpen-Centraal*		*21 41*
25	*Brussel-Bruxelles* *Zuid/Midi*		*21 40*
25	*Brussel-Bruxelles* *Centr.*		*21 44*
25	*Brussel-Bruxelles* *Noord/Nord*		*21 49*
53a	*Leuven*		*21 46*
0	**Mechelen**		**22 10**
8	Kapelle-op-den-Bos		**22 17**
13	Londerzeel		**22 21**
18	Malderen		**22 26**
19	Buggenhout		**22 28**
23	Baasrode-Zuid		
27	**Dendermonde**	○	**22 34**
27	**Dendermonde**		**22 36**
29	Oudegem		
33	Schoonaarde		**22 42**
36	Wichelen		
40	Schellebelle		
42	**Wetteren**		**22 49**
49	Melle		
52	Merelbeke		
57	**Gent-Sint-Pieters**	○	[1] **23 00**
59	*Antwerpen-Centraal*	○	*0 16*
50a	*Brugge*	○	*23 26*
50a	*Blankenberge*	○	
50a	*Knokke*	○	
75	*Kortrijk*	○	**23 39**

[1] Zie verder tabel 75.
[2] Bestemming Oostende 9 52.
[3] Zie verder tabel 50a.

[1] Voir tableau 75.
[2] Destination Ostende 9 52.
[3] Voir tableau 50a.

MALINES

B-Excursion 148*

A pied au départ de la gare de Muizen vers le parc animalier Planckendael

53

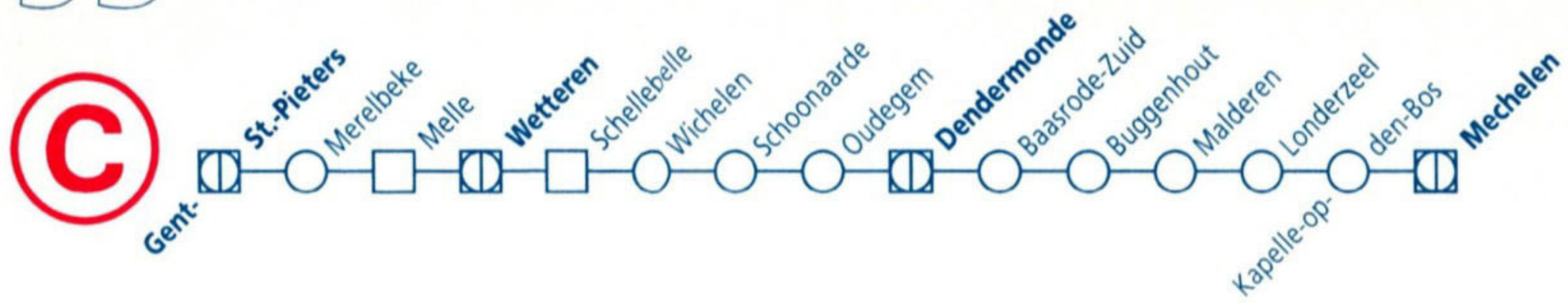

tab km		IR f 4105	IR f 4106	IR f 4107	IR f 4108	IR f 4109	IR f 4110	IR f 4111	IR f 4112	IR f 4113	IR f 4114	IR f 4115	IR f 4116	T 6851	IR f 4117	T 6763	IR f 4118	T 6762	IR f 4119	T 6766	IR f 4120
														1 ☼		☼		☼		☼	
75	*Kortrijk*	**5 21**	**6 21**	**7 21**	**8 21**	**9 21**	**10 21**	**11 21**	**12 21**	**13 21**	**14 21**	**15 21**	**16 21**		**17 21**		**18 21**	*18 43*	**19 21**	*19 43*	**20 21**
50a	*Knokke*			*7 10*	*8 10*	*9 10*	*10 10*	*11 10*	*12 10*	*13 10*	*14 10*	*15 10*	*16 10*		*17 10*	*17 48*	*18 10*		*19 10*		*20 10*
50a	*Blankenberge*			*7 14*	*8 14*	*9 14*	*10 14*	*11 14*	*12 14*	*13 14*	*14 14*	*15 14*	*16 14*	*17 10*	*17 14*	18 10	*18 14*	18 48	*19 14*	19 51	*20 14*
50a	*Brugge*	*5 26*	*6 34*	*7 34*	*8 34*	*9 34*	*10 34*	*11 34*	*12 34*	*13 34*	*14 34*	*15 34*	*16 34*	17 28	*17 34*	18 21	*18 34*	19 01	*19 34*	20 03	*20 34*
59	*Antwerpen-Centraal*		*6 06*	*7 06*	*8 06*	*9 06*	*10 06*	*11 06*	*12 06*	*13 06*	*14 06*	*15 06*	*16 06*	*16 38*	*17 06*	*17 38*	*18 06*		*19 06*		*20 06*
0	**Gent-Sint-Pieters**	**6 00**	**7 00**	**8 00**	**9 00**	**10 00**	**11 00**	**12 00**	**13 00**	**14 00**	**15 00**	**16 00**	**17 00**	17 52	**18 00**	18 44	**19 00**	19 26	**20 00**	20 27	**21 00**
5	Merelbeke																				
8	Melle																				
15	**Wetteren**	**6 12**	**7 12**	**8 12**	**9 12**	**10 12**	**11 12**	**12 12**	**13 12**	**14 12**	**15 12**	**16 12**	**17 12**		**18 12**		**19 12**		**20 12**		**21 12**
17	Schellebelle													18 07		18 57				20 40	
21	Wichelen																				
24	Schoonaarde	**6 18**	**7 18**	**8 18**	**9 18**	**10 18**	**11 18**	**12 18**	**13 18**	**14 18**	**15 18**	**16 18**	**17 18**		**18 18**		**19 18**		**20 18**		**21 18**
28	Oudegem																				
30	**Dendermonde** ○	**6 24**	**7 24**	**8 24**	**9 24**	**10 24**	**11 24**	**12 24**	**13 24**	**14 24**	**15 24**	**16 24**	**17 24**	18 16	**18 24**	19 06	**19 24**	19 47	**20 24**	20 49	**21 24**
30	**Dendermonde**	**6 26**	**7 26**	**8 26**	**9 26**	**10 26**	**11 26**	**12 26**	**13 26**	**14 26**	**15 26**	**16 26**	**17 26**	18 18	**18 26**	19 07	**19 26**	19 48	**20 26**	20 50	**21 26**
34	Baasrode-Zuid																				
38	Buggenhout	**6 32**	**7 32**	**8 32**	**9 32**	**10 32**	**11 32**	**12 32**	**13 32**	**14 32**	**15 32**	**16 32**	**17 32**	18 24	**18 32**	19 13	**19 32**		**20 32**	20 57	**21 32**
39	Malderen	**6 34**	**7 34**	**8 34**	**9 34**	**10 34**	**11 34**	**12 34**	**13 34**	**14 34**	**15 34**	**16 34**	**17 34**		**18 34**		**19 34**		**20 34**		**21 34**
44	Londerzeel	**6 39**	**7 39**	**8 39**	**9 39**	**10 39**	**11 39**	**12 39**	**13 39**	**14 39**	**15 39**	**16 39**	**17 39**	18 30	**18 39**	19 19	**19 39**		**20 39**	21 03	**21 39**
49	Kapelle-op-den-Bos	**6 43**	**7 43**	**8 43**	**9 43**	**10 43**	**11 43**	**12 43**	**13 43**	**14 43**	**15 43**	**16 43**	**17 43**	18 35	**18 43**		**19 43**		**20 43**		**21 43**
57	**Mechelen** ○	**6 50**	**7 50**	**8 50**	**9 50**	**10 50**	**11 50**	**12 50**	**13 50**	**14 50**	**15 50**	**16 50**	**17 50**	2 18 43	**18 50**	3 19 30	**19 50**	4 20 05	**20 50**	4 21 13	**21 50**
53a	*Leuven* ○	*7 27*	*8 14*	*9 27*	*10 14*	*11 14*	*12 14*	*13 14*	*14 14*	*15 14*	*16 14*	*17 14*	*18 14*	*19 14*	*19 14*		*20 14*		*21 14*		*22 14*
25	*Brussel-Bruxelles* Noord/Nord ○	*7 11*	*8 11*	*9 11*	*10 11*	*11 11*	*12 11*	*13 11*	*14 11*	*15 11*	*16 11*	*17 11*	*18 11*	*19 11*	*19 11*		*20 11*	*20 39*	*21 11*	*21 39*	*22 11*
25	*Brussel-Bruxelles* Centr. ○	*7 16*	*8 16*	*9 16*	*10 16*	*11 16*	*12 16*	*13 16*	*14 16*	*15 16*	*16 16*	*17 16*	*18 16*	*19 16*	*19 16*		*20 16*	*20 43*	*21 16*	*21 43*	*22 16*
25	*Brussel-Bruxelles* Zuid/Midi ○	*7 20*	*8 20*	*9 20*	*10 20*	*11 20*	*12 20*	*13 20*	*14 20*	*15 20*	*16 20*	*17 20*	*18 20*	*19 20*	*19 20*		*20 20*	*20 47*	*21 20*	*21 47*	*22 20*
25	*Antwerpen-Centraal* ○	6 *7 19*	*8 19*	*9 19*	*10 19*	*11 19*	*12 19*	*13 19*	*14 19*	*15 19*	*16 19*	*17 19*	*18 19*	*19 19*	*19 19*	*19 56*	*20 19*		*21 19*	*21 56*	*22 19*

ENGELAND

B-Dagtrip 119*-154*

Cruise Zeebrugge - Hull met bezoek aan York

tab km		IR f 4121	IR f 4122
75	*Kortrijk*	21 21	22 21
50a	*Knokke*	21 10	22 10
50a	*Blankenberge*	21 14	22 14
50a	*Brugge*	21 34	22 34
59	*Antwerpen-Centraal*	21 06	22 06
0	**Gent-Sint-Pieters**	22 00	23 00
5	Merelbeke	|	|
8	Melle	|	|
15	**Wetteren**	22 12	23 12
17	Schellebelle	|	|
21	Wichelen	|	|
24	Schoonaarde	22 18	23 18
28	Oudegem	|	|
30	**Dendermonde** ○	22 24	23 24
30	**Dendermonde**	22 26	
34	Baasrode-Zuid	|	
38	Buggenhout	22 32	
39	Malderen	22 34	
44	Londerzeel	22 39	
49	Kapelle-op-den-Bos	22 43	
57	**Mechelen** ○	22 50	
53a	*Leuven* ○	23 14	
25	*Brussel-Bruxelles* Noord/Nord ○	23 11	
25	*Brussel-Bruxelles* Centr. ○	23 16	
25	*Brussel-Bruxelles* Zuid/Midi ○	23 20	
25	*Antwerpen-Centraal* ○	23 19	

1 Herkomst Oostende 17 13.
2 Zie verder tabellen 53a, 35.
3 Zie verder tabellen 53a, 35, 34.
4 Zie verder tabel 15.

1 Origine Ostende 17 13.
2 Voir tableaux 53a, 35.
3 Voir tableaux 53a, 35, 34.
4 Voir tableau 15.

B-Dagtrips meer dan 100 attracties - trein inbegrepen

BELGISCHE VRIENDEN VAN DE STOOMLOKOMOTIEF v.z.w.

Fabrieksstraat 118 • Station Baasrode-Noord • B-9200 Dendermonde-Baasrode

DIENSTREGELING 1998 van de TOERISTISCHE MUSEUMLIJN - HORAIRE 1998 de la LIGNE MUSEE TOURISTIQUE "STOOMSPOORLIJN DENDERMONDE-PUURS" (SDP)

SDP-Trein / Train SDP		1	3	5
Dendermonde NMBS / SNCB . .			14.10	18.10
Baasrode-Noord	A/A		14.25	18.25
	V/D	10.40	14.40	18.40
Sint-Amands		10.55	14.55	18.55
Oppuurs		11.05	15.05	19.05
Puurs SDP		11.15	15.15	19.15
SDP-Trein / Train SDP		2	4	6
Puurs SDP		11.20	16.20	19.20
Oppuurs		11.30	16.30	19.30
Sint Amands		11.40	16.40	19.40
Baasrode-Noord	A/A	11.55	16.55	19.55
	V/D	13.10	17.10	20.10
Dendermonde NMBS	A/A	13.35	17.35	20.35

- Andere halten / Autres Arrêts: Sint-Gillis-Noord. Oppuurs.

INFO: v.z.w. B.V.S.
op zaterdag en tijdens de exploitatie
le samedi et pendant l'exploitation
Station **Baasrode-Noord ☎ 052/33.02.23**
(antwoordapparaat / répondeur)
of/ou p/a Ten Berg, 101, B-9300 AALST
☎. + fax: 053/70.38.37

EXPLOITATIEDAGEN 1998 - JOURS D'EXPLOITATION 1998:
- alle zon- en feestdagen van juli en augustus / tous les dimanches et jours fériés de juillet et d'août: 05/07, 11/07, 12/07, 19/07, 21/07, 26/07, 02/08, 09/08, 15/08, 16/08, 23/08, 30/08.
11/07 + 12/07: 10de Weekend van de Trein / 10ième Week-end du Train.
- 19/09 Pukema, de Puurse kermismarkt / kermesse folklorique à Puurs.
-Journée TTB-dag

- Op elke exploitatiedag is een stoom- en dieseltraktie voorzien, maar de voorziene aard van de traktie kan gewijzigd worden.
- Aansluitingen met de NMBS: IN het NMBS-IR-STATION van DENDERMONDE (L.60 Brussel-Dendermonde-Lokeren-St.-Niklaas en L.53 Gent-Dendermonde-Mechelen); te PUURS (L.54/53bis St.-Niklaas-Puurs-Mechelen-Leuven) ligt het NMBS-IR-station op slechts 150m van de terminushalte van de SDP.
- Buffetrijtuig in de gesleepte treinen.
- Gratis fietsevervoer mits reservatie vooraf.
- BVS-Spoorwegboekenshop in het station van Baasrode-Noord.
- SPECIALE TREINEN met een dienstregeling op "maat", ook in de week !
- NMBS-fietsenverhuur: Dendermonde (052/21.23.21) en Puurs (03/889.00.53).

- *Chaque jour d'exploitation la traction à vapeur et la traction diesel sont prévues, mais le mode de traction peut être changé.*
- *Correspondances avec la SNCB: DANS LA GARE-IR de la SNCB de TERMONDE (L.60 Bruxelles-Termonde-Lokeren-St.-Nicolas et L.53 Gand-Termonde-Malines); à PUURS (L.54/53 bis St.-Nicolas-Puurs-Malines-Louvain) la gare IR de la SNCB se trouve à 150 m du quai-terminus de la ligne du SDP.*
- *Voiture-buffet incorporée dans les trains, excepté les autorails.*
- *Transport gratuit de bicyclettes à condition de réserver au préalable.*
- *Le B.V.S.-shop (librairie ferroviaire) est installé en gare de Baasrode.*
- *TRAINS SPECIAUX POUR GROUPES, aussi aux jours ouvrables!*
- *SNCB-location de bicyclettes dans les gares de Termonde (tél. 052/21.23.21) et de Puurs (tél. 03/889.00.53).*

EEN DAG AAN ZEE / IN DE ARDENNEN

Het heen- en terugbiljet voor een snipperdag tijdens de schoolvakanties.

Meer informatie ? Raadpleeg snel de algemene inlichtingen vooraan in uw spoorboekje.

UN JOUR A LA MER / EN ARDENNE

L'aller-retour pour un jour d'évasion pendant les vacances scolaires.

Pour en savoir plus, consultez vite les renseignements généraux au début de votre indicateur.

53a

53a

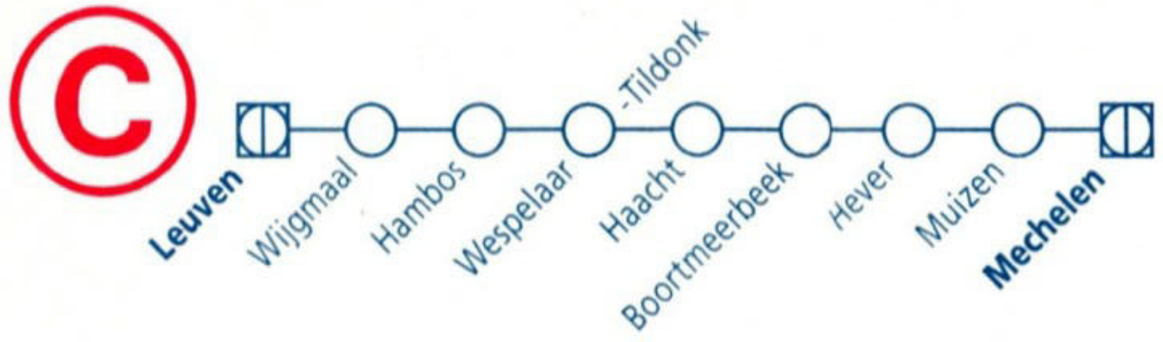

tab km		IR q 4406	IR a 2606	IR q 4407	IR a 2607	T 6801	IR q 4408	IR a 2608	T 6713	IR q 4409	IR a 2609	IR q 4410	IR a 2610	IR q 4411	IR a 2611	IR q 4412	IR a 2612	IR q 4413	IR a 2613	IR q 4414	IR a 2614
						3 ☼			5 ☼												
36	*Liège-Guillemins*		*5 49*		*6 49*			*7 49*			*8 49*		*9 49*		*10 49*		*11 49*		*12 49*		*13 49*
36	*Brussel-Bruxelles Zuid/Midi*	*5 54*	*5 54*	*6 54*	*6 54*		*7 54*	*7 54*		*8 54*	*8 54*	*9 54*	*9 54*	*10 54*	*10 54*	*11 54*	*11 54*	*12 54*	*12 54*	*13 54*	*13 54*
36	*Brussel-Bruxelles Centr.*	*5 58*	*5 58*	*6 58*	*6 58*		*7 58*	*7 58*		*8 58*	*8 58*	*9 58*	*9 58*	*10 58*	*10 58*	*11 58*	*11 58*	*12 58*	*12 58*	*13 58*	*13 58*
36	*Brussel-Bruxelles Noord/Nord*	*6 03*	*6 03*	*7 03*	*7 03*		*8 03*	*8 03*		*9 03*	*9 03*	*10 03*	*10 03*	*11 03*	*11 03*	*12 03*	*12 03*	*13 03*	*13 03*	*14 03*	*14 03*
0	**Leuven**	**6 33**	**6 46**	**7 33**	**7 46**		**8 33**	**8 46**		**9 33**	**9 46**	**10 33**	**10 46**	**11 33**	**11 46**	**12 33**	**12 46**	**13 33**	**13 46**	**14 33**	**14 46**
5	Wijgmaal																				
9	Hambos																				
11	Wespelaar-Tildonk																				
13	Haacht	**6 42**		**7 42**		8 04	**8 42**		9 04	**9 42**		**10 42**		**11 42**		**12 42**		**13 42**		**14 42**	
16	Boortmeerbeek	**6 45**		**7 45**		8 08	**8 45**		9 08	**9 45**		**10 45**		**11 45**		**12 45**		**13 45**		**14 45**	
19	Hever																				
21	Muizen	**6 50**		**7 50**			**8 50**			**9 50**		**10 50**		**11 50**		**12 50**		**13 50**		**14 50**	
25	**Mechelen** ○	1 **6 54**	2 **7 02**	1 **7 54**	2 **8 02**	4 8 16	1 **8 54**	2 **9 02**	4 9 16	1 **9 54**	2 **10 02**	1 **10 54**	2 **11 02**	1 **11 54**	2 **12 02**	1 **12 54**	2 **13 02**	1 **13 54**	2 **14 02**	1 **14 54**	2 **15 02**
54	*Sint-Niklaas* ○	**7 38**	*7 38*	**8 38**	*8 38*		**9 38**	*9 38*		**10 38**	*10 38*	**11 38**	*11 38*	**12 38**	*12 38*	**13 38**	*13 38*	**14 38**	*14 38*	**15 38**	*15 38*
25	*Antwerpen-Centraal* ○	⑥ *7 19*	**7 27**	*8 19*	**8 27**	*8 56*	*9 19*	**9 27**	*9 56*	*10 19*	**10 27**	*11 19*	**11 27**	*12 19*	**12 27**	*13 19*	**13 27**	*14 19*	**14 27**	*15 19*	**15 27**
25	*Brussel-Bruxelles Noord/Nord* ○	*7 11*	*7 39*	*8 11*	*8 39*	*8 39*	*9 11*	*9 39*	*9 39*	*10 11*	*10 39*	*11 11*	*11 39*	*12 11*	*12 39*	*13 11*	*13 39*	*14 11*	*14 39*	*15 11*	*15 39*
25	*Brussel-Bruxelles Centr.* ○	*7 16*	*7 43*	*8 16*	*8 43*	*8 43*	*9 16*	*9 43*	*9 43*	*10 16*	*10 43*	*11 16*	*11 43*	*12 16*	*12 43*	*13 16*	*13 43*	*14 16*	*14 43*	*15 16*	*15 43*
25	*Brussel-Bruxelles Zuid/Midi* ○	*7 20*	*7 47*	*8 20*	*8 47*	*8 47*	*9 20*	*9 47*	*9 47*	*10 20*	*10 47*	*11 20*	*11 47*	*12 20*	*12 47*	*13 20*	*13 47*	*14 20*	*14 47*	*15 20*	*15 47*

LEUVEN "550 jaar Stadhuis"

Middeleeuwse steekspelen

B-Dagtrip 169

tab km		IR q 4415	IR a 2615	IR q 4416	IR a 2616	IR q 4417	IR a 2617	IR q 4418	IR a 2618	IR q 4419	IR a 2619 ☼	IR a 2619 [6]	IR q 4420	IR a 2620	IR q 4421	IR a 2621	IR q 4422	IR a 2622
36	*Liège-Guillemins*		*14 55*		*15 49*		*16 49*		*17 49*		*18 49*	*18 49*		*19 49*		*20 49*		*21 49*
36	*Brussel-Bruxelles Zuid/Midi*	*14 54*	*14 54*	*15 54*	*15 54*	*16 54*	*16 54*	*17 54*	*17 54*	*18 54*	*18 57*	*18 54*	*19 54*	*19 54*	*20 54*	*20 54*	*21 54*	*21 54*
36	*Brussel-Bruxelles Centr.*	*14 58*	*14 58*	*15 58*	*15 58*	*16 58*	*16 58*	*17 58*	*17 58*	*18 58*	*19 01*	*18 58*	*19 58*	*19 58*	*20 58*	*20 58*	*21 58*	*21 58*
36	*Brussel-Bruxelles Noord/Nord*	*15 03*	*15 03*	*16 03*	*16 03*	*17 03*	*17 03*	*18 03*	*18 03*	*19 03*	*19 06*	*19 03*	*20 03*	*20 03*	*21 03*	*21 03*	*22 03*	*22 03*
0	**Leuven**	**15 33**	**15 46**	**16 33**	**16 46**	**17 33**	**17 46**	**18 33**	**18 46**	**19 33**	**19 43**	**19 46**	**20 33**	**20 46**	**21 33**	**21 46**	**22 33**	**22 46**
5	Wijgmaal	|	|	|	|	|	|	|	|	|	|	|	|	|	|	|	|
9	Hambos	|	|	|	|	|	|	|	|	|	|	|	|	|	|	|	|
11	Wespelaar-Tildonk	|	|	|	|	|	|	|	|	|	|	|	|	|	|	|	|
13	Haacht	**15 42**	|	**16 42**	|	**17 42**	|	**18 42**	|	**19 42**	|	|	**20 42**	|	**21 42**	|	**22 42**	|
16	Boortmeerbeek	**15 45**	|	**16 45**	|	**17 45**	|	**18 45**	|	**19 45**	|	|	**20 45**	|	**21 45**	|	**22 45**	|
19	Hever	|	|	|	|	|	|	|	|	|	|	|	|	|	|	|	|	|
21	Muizen	**15 50**	|	**16 50**	|	**17 50**	|	**18 50**	|	**19 50**	|	|	**20 50**	|	**21 50**	|	**22 50**	|
25	**Mechelen** ○	[1] **15 54**	[2] **16 02**	[1] **16 54**	[2] **17 02**	[1] **17 54**	[2] **18 02**	[1] **18 54**	[2] **19 02**	[1] **19 54**	[2] **19 59**	[2] **20 02**	[1] **20 54**	[2] **21 02**	[1] **21 54**	[2] **22 02**	[1] **22 54**	[2] **23 02**
54	*Sint-Niklaas* ○	**16 38**	*16 38*	**17 38**	*17 38*	**18 38**	*18 38*	**19 38**	*19 38*	**20 38**	*20 38*	*20 38*	**21 38**	*21 38*	**22 38**	*22 38*	**23 38**	*23 38*
25	*Antwerpen-Centraal* ○	*16 19*	**16 27**	*17 19*	**17 27**	*18 19*	**18 27**	*19 19*	**19 27**	*20 19*	**20 27**	**20 27**	*21 19*	**21 27**	*22 19*	**22 27**	*23 19*	**23 27**
25	*Brussel-Bruxelles Noord/Nord* ○	*16 11*	*16 39*	*17 11*	*17 39*	*18 11*	*18 39*	*19 11*	*19 39*	*20 11*	*20 39*	*20 39*	*21 11*	*21 39*	*22 11*	*22 39*	*23 11*	*23 39*
25	*Brussel-Bruxelles Centr.* ○	*16 16*	*16 43*	*17 16*	*17 43*	*18 16*	*18 43*	*19 16*	*19 43*	*20 16*	*20 43*	*20 43*	*21 16*	*21 43*	*22 16*	*22 43*	*23 16*	*23 43*
25	*Brussel-Bruxelles Zuid/Midi* ○	*16 20*	*16 47*	*17 20*	*17 47*	*18 20*	*18 47*	*19 20*	*19 47*	*20 20*	*20 47*	*20 47*	*21 20*	*21 47*	*22 20*	*22 47*	*23 20*	*23 47*

[1] Zie verder tabel 54.
[2] Zie verder tabel 25.
[3] Bestemming Oostende 9 52.
[4] Zie verder tabellen 53, 50a.
[5] Bestemming Blankenberge 10 49.
[6] Rijdt niet tijdens de rijperiode van de toeristentreinen.

[1] Voir tableau 54.
[2] Voir tableau 25.
[3] Destination Ostende 9 52.
[4] Voir tableaux 53, 50a.
[5] Destination Blankenberge 10 49.
[6] Ne circule pas pendant la période de circulation des trains touristiques.

MECHELEN

B-Dagtrip 122

Planckendael met de boot + Speelgoed- en Bijenteeltmuseum

53a

53a



tab km		IR q 4427	IR a 2628	IR q 4428	IR a 2629	IR a 2629	IR q 4429	IR a 2630	IR q 4430	IR a 2631	IR q 4431	IR a 2632	IR q 4432	IR a 2633	IR q 4433	IR a 2634	IR q 4434	IR a 2635	IR q 4435	IR a 2636	IR q 4436
					1	☼															
25	*Brussel-Bruxelles Zuid/Midi*	⑥ *6 40*	*7 13*	*7 40*	*8 13*	*8 31*	*8 40*	*9 13*	*9 40*	*10 13*	*10 40*	*11 13*	*11 40*	*12 13*	*12 40*	*13 13*	*13 40*	*14 13*	*14 40*	*15 13*	*15 40*
25	*Brussel-Bruxelles Centr.*	⑥ *6 44*	*7 17*	*7 44*	*8 17*	*8 35*	*8 44*	*9 17*	*9 44*	*10 17*	*10 44*	*11 17*	*11 44*	*12 17*	*12 44*	*13 17*	*13 44*	*14 17*	*14 44*	*15 17*	*15 44*
25	*Brussel-Bruxelles Noord/Nord*	⑥ *6 49*	*7 21*	*7 49*	*8 21*	*8 39*	*8 49*	*9 21*	*9 49*	*10 21*	*10 49*	*11 21*	*11 49*	*12 21*	*12 49*	*13 21*	*13 49*	*14 21*	*14 49*	*15 21*	*15 49*
25	*Antwerpen-Centraal*	*6 41*	**7 33**	*7 41*	**8 33**	*8 41*	*8 41*	**9 33**	*9 41*	**10 33**	*10 41*	**11 33**	*11 41*	**12 33**	*12 41*	**13 33**	*13 41*	**14 33**	*14 41*	**15 33**	*15 41*
54	*Sint-Niklaas*	**6 22**	*7 22*	**7 22**	*8 22*	*8 22*	**8 22**	*9 22*	**9 22**	*10 22*	**10 22**	*11 22*	**11 22**	*12 22*	**12 22**	*13 22*	**13 22**	*14 22*	**14 22**	*15 22*	**15 22**
0	**Mechelen**	**7 06**	**7 58**	**8 06**	**8 58**	**9 03**	**9 06**	**9 58**	**10 06**	**10 58**	**11 06**	**11 58**	**12 06**	**12 58**	**13 06**	**13 58**	**14 06**	**14 58**	**15 06**	**15 58**	**16 06**
4	Muizen	**7 10**	|	**8 10**	|	|	**9 10**	|	**10 10**	|	**11 10**	|	**12 10**	|	**13 10**	|	**14 10**	|	**15 10**	|	**16 10**
6	Hever	|	|	|	|	|	|	|	|	|	|	|	|	|	|	|	|	|	|	|
9	Boortmeerbeek	**7 15**	|	**8 15**	|	|	**9 15**	|	**10 15**	|	**11 15**	|	**12 15**	|	**13 15**	|	**14 15**	|	**15 15**	|	**16 15**
12	Haacht	**7 18**	|	**8 18**	|	|	**9 18**	|	**10 18**	|	**11 18**	|	**12 18**	|	**13 18**	|	**14 18**	|	**15 18**	|	**16 18**
14	Wespelaar-Tildonk	|	|	|	|	|	|	|	|	|	|	|	|	|	|	|	|	|	|	|
16	Hambos	|	|	|	|	|	|	|	|	|	|	|	|	|	|	|	|	|	|	|
20	Wijgmaal	|	|	|	|	|	|	|	|	|	|	|	|	|	|	|	|	|	|	|
25	**Leuven** ○	**7 27**	**8 14**	**8 27**	**9 14**	**9 19**	**9 27**	**10 14**	**10 27**	**11 14**	**11 27**	**12 14**	**12 27**	**13 14**	**13 27**	**14 14**	**14 27**	**15 14**	**15 27**	**16 14**	**16 27**
36	*Brussel-Bruxelles Noord/Nord* ○	*7 57*	*8 57*	*8 57*	*9 57*	*9 57*	*9 57*	*10 57*	*10 57*	*11 57*	*11 57*	*12 57*	*12 57*	*13 57*	*13 57*	*14 57*	*14 57*	*15 57*	*15 57*	*16 57*	*16 57*
36	*Brussel-Bruxelles Centr.* ○	*8 02*	*9 02*	*9 02*	*10 02*	*10 02*	*10 02*	*11 02*	*11 02*	*12 02*	*12 02*	*13 02*	*13 02*	*14 02*	*14 02*	*15 02*	*15 02*	*16 02*	*16 02*	*17 02*	*17 02*
36	*Brussel-Bruxelles Zuid/Midi* ○	*8 06*	*9 06*	*9 06*	*10 06*	*10 06*	*10 06*	*11 06*	*11 06*	*12 06*	*12 06*	*13 06*	*13 06*	*14 06*	*14 06*	*15 06*	*15 06*	*16 06*	*16 06*	*17 06*	*17 06*
36	*Liège-Guillemins* ○		*9 11*		*10 06*	*10 11*		*11 11*		*12 11*		*13 11*		*14 11*		*15 11*		*16 11*		*17 11*	

RAILFLEX... **deeltijds sporen en werken**

tab km			IR a 2637	IR q 4437	IR a 2638	IR q 4438	T 6851	IR a 2639	IR q 4439	T 6763	IR a 2640	IR q 4440	IR a 2641	IR q 4441	IR a 2642	IR q 4442	IR a 2643	IR q 4443				
							2 ☼			4 ☼												
25	Brussel-Bruxelles	Zuid/Midi	16 13	16 40	17 13	17 40	18 13	18 13	18 40		19 13	19 40	20 13	20 40	21 13	21 40	22 13	22 40				
25		Centr.	16 17	16 44	17 17	17 44	18 17	18 17	18 44		19 17	19 44	20 17	20 44	21 17	21 44	22 17	22 44				
25		Noord/Nord	16 21	16 49	17 21	17 49	18 21	18 21	18 49		19 21	19 49	20 21	20 49	21 21	21 49	22 21	22 49				
25	Antwerpen-Centraal		**16 33**	16 41	**17 33**	17 41	18 04	**18 33**	18 41	19 04	**19 33**	19 41	**20 33**	20 41	**21 33**	21 41	**22 33**	22 41				
54	Sint-Niklaas		16 22	**16 22**	17 22	**17 22**		18 22	**18 22**		19 22	**19 22**	20 22	**20 22**	21 22	**21 22**	22 22	**22 22**				
0	**Mechelen**		**16 58**	**17 06**	**17 58**	**18 06**	18 45	**18 58**	**19 06**	19 32	**19 58**	**20 06**	**20 58**	**21 06**	**21 58**	**22 06**	**22 58**	**23 06**				
4	Muizen			**17 10**		**18 10**			**19 10**			**20 10**		**21 10**		**22 10**		**23 10**				
6	Hever																					
9	Boortmeerbeek			**17 15**		**18 15**	18 54		**19 15**	19 41		**20 15**		**21 15**		**22 15**		**23 15**				
12	Haacht			**17 18**		**18 18**	18 59		**19 18**	19 46		**20 18**		**21 18**		**22 18**		**23 18**				
14	Wespelaar-Tildonk																					
16	Hambos																					
20	Wijgmaal						3			5												
25	**Leuven**	○	**17 14**	**17 27**	**18 14**	**18 27**		**19 14**	**19 27**		**20 14**	**20 27**	**21 14**	**21 27**	**22 14**	**22 27**	**23 14**	6 **23 27**				
36	Brussel-Bruxelles	Noord/Nord ○	17 57	17 57	18 57	18 57		19 57	19 57		20 57	20 57	21 57	21 57	22 57	22 57						
36		Centr. ○	18 02	18 02	19 02	19 02		20 02	20 02		21 02	21 02	22 02	22 02	23 02	23 02						
36		Zuid/Midi ○	18 06	18 06	19 06	19 06		20 06	20 06		21 06	21 06	22 06	22 06	23 06	23 06						
36	Liège-Guillemins	○	18 11		19 11			20 11	20 30		21 11		22 11		23 11		0 11					

1 Rijdt niet tijdens de rijperiode van de toeristentreinen.
2 Herkomst Oostende 17 13.
3 Zie verder tabel 35.
4 Herkomst Blankenberge 18 10.
5 Zie verder tabellen 35, 34.
6 Zie verder tabel 139.

1 Ne circule pas pendant la période de circulation des trains touristiques.
2 Origine Ostende 17 13.
3 Voir tableau 35.
4 Origine Blankenberge 18 10.
5 Voir tableaux 35, 34.
6 Voir tableau 139.

Samen per trein is zo voordelig.

MULTI PASS

B

54



tab km		IR q 4406	IR q 4407	L 3779	IR q 4408	IR q 4409	L 3781	IR q 4410	IR q 4411	L 3783	IR q 4412	IR q 4413	L 3785	IR q 4414	IR q 4415	L 3787	IR q 4416	IR q 4417	L 3789	IR q 4418	IR q 4419
25	*Antwerpen-Centraal*	6 41	7 41		8 41	9 41		10 41	11 41		12 41	13 41		14 41	15 41		16 41	17 41		18 41	19 41
25	*Brussel-Bruxelles Zuid/Midi*	⑥ 6 40	7 40		8 40	9 40		10 40	11 40		12 40	13 40		14 40	15 40		16 40	17 40		18 40	19 40
25	*Brussel-Bruxelles Centr.*	⑥ 6 44	7 44		8 44	9 44		10 44	11 44		12 44	13 44		14 44	15 44		16 44	17 44		18 44	19 44
25	*Brussel-Bruxelles Noord/Nord*	⑥ 6 49	7 49		8 49	9 49		10 49	11 49		12 49	13 49		14 49	15 49		16 49	17 49		18 49	19 49
53a	*Leuven*	6 46	7 46		8 46	9 46		10 46	11 46		12 46	13 46		14 46	15 46		16 46	17 46		18 46	19 33
0	**Mechelen**	**7 06**	**8 06**		**9 06**	**10 06**		**11 06**	**12 06**		**13 06**	**14 06**		**15 06**	**16 06**		**17 06**	**18 06**		**19 06**	**20 06**
13	Willebroek	**7 16**	**8 16**		**9 16**	**10 16**		**11 16**	**12 16**		**13 16**	**14 16**		**15 16**	**16 16**		**17 16**	**18 16**		**19 16**	**20 16**
18	**Puurs** ○	**7 21**	**8 21**		**9 21**	**10 21**		**11 21**	**12 21**		**13 21**	**14 21**		**15 21**	**16 21**		**17 21**	**18 21**		**19 21**	**20 21**
18	**Puurs**	**7 21**	**8 21**	9 02	**9 21**	**10 21**	11 02	**11 21**	**12 21**	13 02	**13 21**	**14 21**	15 02	**15 21**	**16 21**	17 02	**17 21**	**18 21**	19 02	**19 21**	**20 21**
22	Bornem	**7 25**	**8 25**	9 06	**9 25**	**10 25**	11 06	**11 25**	**12 25**	13 06	**13 25**	**14 25**	15 06	**15 25**	**16 25**	17 06	**17 25**	**18 25**	19 06	**19 25**	**20 25**
25	Temse	**7 31**	**8 31**	9 10	**9 31**	**10 31**	11 10	**11 31**	**12 31**	13 10	**13 31**	**14 31**	15 10	**15 31**	**16 31**	17 10	**17 31**	**18 31**	19 10	**19 31**	**20 31**
34	**Sint-Niklaas** ○	**7 38**	**8 38**	9 17	**9 38**	**10 38**	11 17	**11 38**	**12 38**	13 17	**13 38**	**14 38**	15 17	**15 38**	**16 38**	17 17	**17 38**	**18 38**	19 17	**19 38**	**20 38**
59	*Antwerpen-Centraal* ○	*8 22*	*9 22*	*9 54*	*10 22*	*11 22*	*11 54*	*12 22*	*13 22*	*13 54*	*14 22*	*15 22*	*15 54*	*16 22*	*17 22*	*17 54*	*18 22*	*19 22*	*19 54*	*20 23*	*21 22*
59	*Gent-Sint-Pieters* ○	*8 28*	*9 28*	*9 55*	*10 28*	*11 28*	*11 55*	*12 28*	*13 28*	*13 55*	*14 28*	*15 28*	*15 55*	*16 28*	*17 28*	*17 55*	*18 28*	*19 28*	*19 55*	*20 28*	*21 28*
50a	*Brugge* ○	*8 52*	*9 52*		*10 52*	*11 52*		*12 52*	*13 52*		*14 52*	*15 52*		*16 52*	*17 52*		*18 52*	*19 52*		*20 52*	*21 52*
50a	*Oostende* ○	*9 06*	*10 06*		*11 06*	*12 06*		*13 06*	*14 06*		*15 06*	*16 06*		*17 06*	*18 06*		*19 06*	*20 06*		*21 06*	*22 06*

LOKEREN

B-Dagtrip 127

Lokeren en Provinciaal Domein Puyenbroeck te Wachtebeke

tab km			L 3791	IR q 4420	IR q 4421	IR q 4422			
25	*Antwerpen-Centraal*			*20 41*	*21 41*	*22 41*			
25	*Brussel-Bruxelles*	*Zuid/Midi*		*20 40*	*21 40*	*22 40*			
25		*Centr.*		*20 44*	*21 44*	*22 44*			
25		*Noord/Nord*		*20 49*	*21 49*	*22 49*			
53a	*Leuven*			*20 46*	*21 46*	*22 46*			
0	**Mechelen**			**21 06**	**22 06**	**23 06**			
13	Willebroek			**21 16**	**22 16**	**23 16**			
18	**Puurs**	○		**21 21**	**22 21**	**23 21**			
18	**Puurs**		21 02	**21 21**	**22 21**	**23 21**			
22	Bornem		21 06	**21 25**	**22 25**	**23 25**			
25	Temse		21 10	**21 31**	**22 31**	**23 31**			
34	**Sint-Niklaas**	○	21 17	**21 38**	**22 38**	**23 38**			
59	*Antwerpen-Centraal*	○	*21 54*	*22 22*	*23 22*	*0 16*			
59	*Gent-Sint-Pieters*	○	*21 55*	*22 28*					
50a	*Brugge*	○		*22 52*					
50a	*Oostende*	○		*23 06*					

Op reislust staat geen leeftijd.
L'entrain n'a pas d'âge.

GOLDEN RAILPASS

54



tab km		IR q 4427	IR q 4428	IR q 4429	L 3758	IR q 4430	IR q 4431	L 3760	IR q 4432	IR q 4433	L 3762	IR q 4434	IR q 4435	L 3764	IR q 4436	IR q 4437	L 3766	IR q 4438	IR q 4439	L 3768	IR q 4440
50a	*Oostende*		*5 52*	*6 54*		*7 54*	*8 54*		*9 54*	*10 54*		*11 54*	*12 54*		*13 54*	*14 54*		*15 54*	*16 54*		
50a	*Brugge*		*6 06*	*7 08*		*8 08*	*9 08*		*10 08*	*11 08*		*12 08*	*13 08*		*14 08*	*15 08*		*16 08*	*17 08*		
59	*Gent-Sint-Pieters*		*6 32*	*7 32*	*8 05*	*8 32*	*9 32*	*10 05*	*10 32*	*11 32*	*12 05*	*12 32*	*13 32*	*14 05*	*14 32*	*15 32*	*16 05*	*16 32*	*17 32*	*18 05*	*18 32*
59	*Antwerpen-Centraal*		*6 38*	*7 38*	*8 06*	*8 38*	*9 38*	*10 06*	*10 38*	*11 38*	*12 06*	*12 38*	*13 38*	*14 06*	*14 38*	*15 38*	*16 06*	*16 38*	*17 38*	*18 06*	*18 38*
0	**Sint-Niklaas**	**6 22**	**7 22**	**8 22**	8 43	**9 22**	**10 22**	10 43	**11 22**	**12 22**	12 43	**13 22**	**14 22**	14 43	**15 22**	**16 22**	16 43	**17 22**	**18 22**	18 43	**19 22**
9	Temse	**6 31**	**7 31**	**8 31**	8 50	**9 31**	**10 31**	10 50	**11 31**	**12 31**	12 50	**13 31**	**14 31**	14 50	**15 31**	**16 31**	16 50	**17 31**	**18 31**	18 50	**19 31**
12	Bornem	**6 35**	**7 35**	**8 35**	8 54	**9 35**	**10 35**	10 54	**11 35**	**12 35**	12 54	**13 35**	**14 35**	14 54	**15 35**	**16 35**	16 54	**17 35**	**18 35**	18 54	**19 35**
16	**Puurs** ○	**6 39**	**7 39**	**8 39**	8 58	**9 39**	**10 39**	10 58	**11 39**	**12 39**	12 58	**13 39**	**14 39**	14 58	**15 39**	**16 39**	16 58	**17 39**	**18 39**	18 58	**19 39**
16	**Puurs**	**6 39**	**7 39**	**8 39**		**9 39**	**10 39**		**11 39**	**12 39**		**13 39**	**14 39**		**15 39**	**16 39**		**17 39**	**18 39**		**19 39**
21	Willebroek	**6 44**	**7 44**	**8 44**		**9 44**	**10 44**		**11 44**	**12 44**		**13 44**	**14 44**		**15 44**	**16 44**		**17 44**	**18 44**		**19 44**
34	**Mechelen** ○	🚶 **6 54**	🚶 **7 54**	🚶 **8 54**		🚶 **9 54**	🚶 **10 54**		🚶 **11 54**	🚶 **12 54**		🚶 **13 54**	🚶 **14 54**		🚶 **15 54**	🚶 **16 54**		🚶 **17 54**	🚶 **18 54**		🚶 **19 54**
53a	*Leuven* ○	**7 27**	*8 14*	**9 27**		*10 14*	*11 14*		*12 14*	*13 14*		*14 14*	*15 14*		*16 14*	*17 14*		*18 14*	*19 14*		*20 14*
25	*Brussel-Bruxelles* Noord/Nord ○	*7 11*	*8 11*	*9 11*		*10 11*	*11 11*		*12 11*	*13 11*		*14 11*	*15 11*		*16 11*	*17 11*		*18 11*	*19 11*		*20 11*
25	*Brussel-Bruxelles* Centr. ○	*7 16*	*8 16*	*9 16*		*10 16*	*11 16*		*12 16*	*13 16*		*14 16*	*15 16*		*16 16*	*17 16*		*18 16*	*19 16*		*20 16*
25	*Brussel-Bruxelles* Zuid/Midi ○	*7 20*	*8 20*	*9 20*		*10 20*	*11 20*		*12 20*	*13 20*		*14 20*	*15 20*		*16 20*	*17 20*		*18 20*	*19 20*		*20 20*
25	*Antwerpen-Centraal* ○	⑥ *7 19*	*8 19*	*9 19*		*10 19*	*11 19*		*12 19*	*13 19*		*14 19*	*15 19*		*16 19*	*17 19*		*18 19*	*19 19*		*20 19*

MECHELEN

B-Dagtrip 148*

Planckendael te voet van het station van Muizen

tab km		IR q 4441	L 3770	IR q 4442	IR q 4443			
50a	*Oostende*	*18 54*		*19 54*	*20 54*			
50a	*Brugge*	*19 08*		*20 08*	*21 08*			
59	*Gent-Sint-Pieters*	*19 32*	*20 05*	*20 32*	*21 32*			
59	*Antwerpen-Centraal*	*19 38*	*20 06*	*20 38*	*21 38*			
0	**Sint-Niklaas**	**20 22**	20 43	**21 22**	**22 22**			
9	Temse	**20 31**	20 50	**21 31**	**22 31**			
12	Bornem	**20 35**	20 54	**21 35**	**22 35**			
16	**Puurs** ○	**20 39**	20 58	**21 39**	**22 39**			
16	**Puurs**	**20 39**		**21 39**	**22 39**			
21	Willebroek	**20 44**		**21 44**	**22 44**			
34	**Mechelen** ○	[1] **20 54**		[1] **21 54**	[2] **22 54**			
53a	*Leuven* ○	*21 14*		*22 14*	*23 14*			
25	*Brussel-Bruxelles Noord/Nord* ○	*21 11*		*22 11*	*23 11*			
25	*Brussel-Bruxelles Centr.* ○	*21 16*		*22 16*	*23 16*			
25	*Brussel-Bruxelles Zuid/Midi* ○	*21 20*		*22 20*	*23 20*			
25	*Antwerpen-Centraal* ○	*21 19*		*22 19*	*23 19*			

[1] Zie verder tabel 53a.
[2] Zie verder tabellen 53a, 139.

[1] Voir tableau 53a.
[2] Voir tableaux 53a, 139.

ESSEN - BERCHEM - ST. NIKLAAS - LOKEREN → DE PANNE

de weekends en op feestdagen tijdens het toeristisch seizoen

58



tab km		L 756 ⑥	L 758	L 760	L 762	L 764	L 766	L 768	L 770	L 772 +
75	*Kortrijk*	*5 43*	*7 43*	*9 43*	*11 43*	*13 43*	*15 43*	*17 43*	*19 43*	*21 43*
73	*De Panne*		*6 59*	*8 59*	*10 59*	*12 59*	*14 59*	*16 59*	*18 59*	*20 59*
50a	*Brugge*	*5 26*	*7 48*	*9 34*	*11 34*	*13 34*	*15 34*	*17 34*	*19 34*	*21 34*
50a	*Brussel-Bruxelles Noord/Nord*		*7 26*	*9 26*	*11 26*	*13 26*	*15 26*	*17 26*	*19 26*	*21 26*
50a	*Brussel-Bruxelles Centr.*		*7 30*	*9 30*	*11 30*	*13 30*	*15 30*	*17 30*	*19 30*	*21 30*
50a	*Brussel-Bruxelles Zuid/Midi*		*7 36*	*9 36*	*11 36*	*13 36*	*15 36*	*17 36*	*19 36*	*21 36*
0	**Gent-Sint-Pieters**	6 16	8 16	10 16	12 16	14 16	16 16	18 16	20 16	22 16
4	Gentbrugge	6 22	8 22	10 22	12 22	14 22	16 22	18 22	20 22	22 22
7	**Gent-Dampoort** ○	6 25	8 25	10 25	12 25	14 25	16 25	18 25	20 25	22 25
59	*Antwerpen-Centraal*	*5 28*	*7 38*	*9 38*	*11 38*	*13 38*	*15 38*	*17 38*	*19 38*	*21 38*
59	*Antwerpen-Berchem*	*5 33*	*7 43*	*9 43*	*11 43*	*13 43*	*15 43*	*17 43*	*19 43*	*21 43*
7	**Gent-Dampoort**	6 26	8 26	10 26	12 26	14 26	16 26	18 26	20 26	22 26
11	Wondelgem	6 35	8 35	10 35	12 35	14 35	16 35	18 35	20 35	22 35
17	Sleidinge	6 41	8 41	10 41	12 41	14 41	16 41	18 41	20 41	22 41
22	Waarschoot	6 46	8 46	10 46	12 46	14 46	16 46	18 46	20 46	22 46
26	**Eeklo** ○	6 51	8 51	10 51	12 51	14 51	16 51	18 51	20 51	22 51

MECHELEN

B-Dagtrip 146*

Met de bus naar het Dierenpark Planckendael

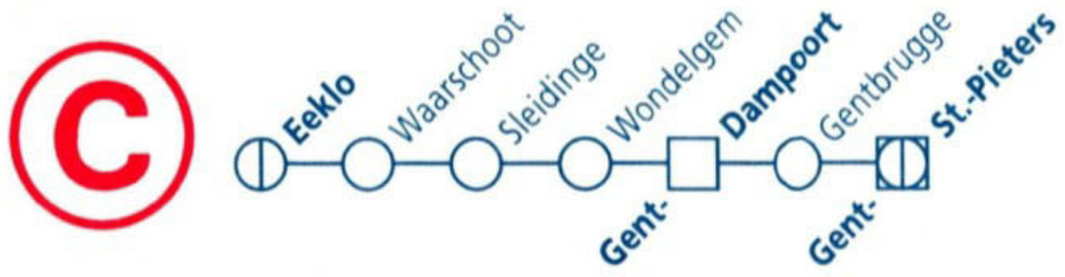

tab km			L 777 ⑥	L 779	L 781	L 783	L 785	L 787	L 789	L 791	L 793 +
0	**Eeklo**		7 09	9 09	11 09	13 09	15 09	17 09	19 09	21 09	23 03
4	Waarschoot		7 14	9 14	11 14	13 14	15 14	17 14	19 14	21 14	23 08
9	Sleidinge		7 19	9 19	11 19	13 19	15 19	17 19	19 19	21 19	23 13
15	Wondelgem		7 26	9 26	11 26	13 26	15 26	17 26	19 26	21 26	23 20
19	**Gent-Dampoort**	○	7 34	9 34	11 34	13 34	15 34	17 34	19 34	21 34	23 28
59	*Antwerpen-Berchem*	○	*8 17*	*10 17*	*12 17*	*14 17*	*16 17*	*18 17*	*20 17*	*22 17*	*0 12*
59	*Antwerpen-Centraal*	○	*8 22*	*10 22*	*12 22*	*14 22*	*16 22*	*18 22*	*20 23*	*22 22*	*0 16*
19	**Gent-Dampoort**		7 35	9 35	11 35	13 35	15 35	17 35	19 35	21 35	23 29
22	Gentbrugge		7 38	9 38	11 38	13 38	15 38	17 38	19 38	21 38	23 32
26	**Gent-Sint-Pieters**	○	7 44	9 44	11 44	13 44	15 44	17 44	19 44	21 44	23 38
50a	*Brussel-Bruxelles* *Zuid/Midi*	○	*8 24*	*10 24*	*12 24*	*14 24*	*16 24*	*18 24*	*20 24*	*22 24*	
50a	*Brussel-Bruxelles* *Centr.*	○	*8 30*	*10 30*	*12 30*	*14 30*	*16 30*	*18 30*	*20 30*	*22 30*	
50a	*Brussel-Bruxelles* *Noord/Nord*	○	*8 34*	*10 34*	*12 34*	*14 34*	*16 34*	*18 34*	*20 34*	*22 34*	
50a	*Brugge*	○	*8 26*	*⑥10 20*	*12 26*	*14 26*	*16 26*	*18 26*	*+20 23*	*22 26*	*0 19*
73	*De Panne*	○	*9 01*	*11 01*	*13 01*	*15 01*	*17 01*	*19 01*	*21 01*		
75	*Kortrijk*	○	*8 17*	*10 17*	*12 17*	*14 17*	*16 17*	*18 17*	*20 17*	*22 17*	*0 28*

DE TREINKAART... **De juiste keuze.**

59

59



tab km			L 2675 ⑥	IC C 726	L 756 ⑥	IC G 1805	IC L 2300	IC C 727	IC G 1806	L 2678	IC L 2305	IC C 728 + 2	IC C 728 ⑥ 3	L 758	IC G 1807	IC L 2306	IC C 729 + 2	IC C 729 ⑥	IC C 729 4	IC G 1808	L 2680	IC L 2307
75	*Lille Flandres*												7 07	⑥ *7 07*			8 14	8 09	8 00			
75	*Kortrijk*			5 43	*5 43*			6 43				7 43	7 43	*7 43*			8 43	8 43	8 43			
50a	*Knokke*											*7 10*	*7 10*	*7 10*			*8 10*	*8 10*	*8 10*			
50a	*Blankenberge*											*7 14*	*7 14*	*7 14*			*8 14*	*8 14*	*8 14*			
50a	*Oostende*					5 52		⑥ *6 23*	6 54					*7 33*	7 54					8 54		
50a	*Brugge*			*5 26*	*5 26*	6 06		⑥ *6 37*	7 08			*7 34*	*7 34*	*7 48*	8 08		*8 34*	*8 34*	*8 34*	9 08		
50a	*Brussel-Noord/Nord*								*6 20*					*7 26*								
50a	*Bruxelles-Centr.*								*6 24*					*7 30*								
50a	*Zuid/Midi*													*7 36*								
0	**Gent-Sint-Pieters**		4 19	**6 05**	6 16	**6 32**		**7 05**	**7 32**			**8 05**	**8 05**	8 16	**8 32**		**9 05**	**9 05**	**9 05**	**9 32**		
4	Gentbrugge				6 22									8 22								
7	**Gent-Dampoort**	○	4 26	**6 12**	6 25	**6 38**		**7 12**	**7 38**			**8 12**	**8 12**	8 25	**8 38**		**9 12**	**9 12**	**9 12**	**9 38**		
58	*Eeklo*								⑥ *7 09*											*9 09*		
7	**Gent-Dampoort**		4 27	**6 13**		**6 39**		**7 13**	**7 39**			**8 13**	**8 13**		**8 39**		**9 13**	**9 13**	**9 13**	**9 39**		
27	**Lokeren**	○	4 40	**6 24**		**6 50**		**7 24**	**7 50**			**8 24**	**8 24**		**8 50**		**9 24**	**9 24**	**9 24**	**9 50**		
27	**Lokeren**		4 41	**6 25**		**6 51**	**7 15**	**7 25**	**7 51**		**8 15**	**8 25**	**8 25**		**8 51**	**9 15**	**9 25**	**9 25**	**9 25**	**9 51**		**10 15**
34	Sinaai		4 46				**7 20**				**8 20**					**9 20**						**10 20**
35	Belsele		4 48				**7 22**				**8 22**					**9 22**						**10 22**
40	**Sint-Niklaas**	○	4 53	**6 33**		**6 59**	**7 26**	**7 33**	**7 59**		**8 26**	**8 33**	**8 33**		**8 59**	**9 26**	**9 33**	**9 33**	**9 33**	**9 59**		**10 26**
40	**Sint-Niklaas**		4 54	**6 35**		**7 01**		**7 35**	**8 01**	8 04		**8 35**	**8 35**		**9 01**		**9 35**	**9 35**	**9 35**	**10 01**	10 04	
43	Nieuwkerken-Waas		4 57							8 07											10 07	
49	Beveren		5 03			**7 07**			**8 07**	8 13					**9 07**					**10 07**	10 13	
51	Melsele		5 05							8 15											10 15	
54	Zwijndrecht		5 09							8 19											10 19	
59	Antwerpen-Zuid		5 14							8 24											10 24	
63	**Antwerpen-Berchem**	○	5 19	**6 50**		**7 17**		**7 50**	**8 17**	8 29		**8 50**	**8 50**		**9 17**		**9 50**	**9 50**	**9 50**	**10 17**	10 29	
66	**Antwerpen-Centraal**	○		**6 54**		**7 22**		**7 54**	**8 22**			**8 54**	**8 54**		**9 22**		**9 54**	**9 54**	**9 54**	**10 22**		
12	*Roosendaal*	○				*7 53*			*8 53*						*9 53*					*10 53*		

tab km		IC C 730	L 760	IC G 1809	IC L 2308	IC C 731	IC G 1810	L 2682	IC L 2309	IC C 732	IC C 732	L 762	IC G 1811	IC L 2310	IC C 733	IC G 1812	L 2684	IC L 2311	IC C 734	L 764	IC G 1813
										2	4										
75	*Lille Flandres*					10 09				11 14	11 09	*11 14*			12 08						
75	*Kortrijk*	9 43	*9 43*			10 43				11 43	11 43	*11 43*			12 43				13 43	*13 43*	
50a	*Knokke*	*9 10*	*9 10*			*10 10*				*11 10*	*11 10*	*11 10*			*12 10*				*13 10*	*13 10*	
50a	*Blankenberge*	*9 14*	*9 14*			*10 14*				*11 14*	*11 14*	*11 14*			*12 14*				*13 14*	*13 14*	
50a	*Oostende*			9 54			10 54						11 54			12 54					13 54
50a	*Brugge*	*9 34*	*9 34*	10 08		*10 34*	11 08			*11 34*	*11 34*	*11 34*	12 08		*12 34*	13 08			*13 34*	*13 34*	14 08
50a	*Brussel-Bruxelles* Noord/Nord		*9 26*									*11 26*								*13 26*	
50a	*Brussel-Bruxelles* Centr.		*9 30*									*11 30*								*13 30*	
50a	*Brussel-Bruxelles* Zuid/Midi	⑥ *9 26*	*9 36*									*11 36*								*13 36*	
0	**Gent-Sint-Pieters**	10 05	10 16	10 32		11 05	11 32			12 05	12 05	12 16	12 32		13 05	13 32			14 05	14 16	14 32
4	Gentbrugge	|	10 22	|		|	|			|	|	12 22	|		|			|	14 22	|
7	**Gent-Dampoort** ○	10 12	1 10 25	10 38		11 12	11 38			12 12	12 12	1 12 25	12 38		13 12	13 38			14 12	1 14 25	14 38
58	*Eeklo*						*11 09*									*13 09*					
7	**Gent-Dampoort**	10 13		10 39		11 13	11 39			12 13	12 13		12 39		13 13	13 39			14 13		14 39
27	**Lokeren** ○	10 24		10 50		11 24	11 50			12 24	12 24		12 50		13 24	13 50			14 24		14 50
27	**Lokeren**	10 25		10 51	11 15	11 25	11 51		12 15	12 25	12 25		12 51	13 15	13 25	13 51		14 15	14 25		14 51
34	Sinaai	|		|	11 20	|	|		12 20	|	|	|		13 20	|	|		14 20	|	|	|
35	Belsele	|		|	11 22	|	|		12 22	|	|	|		13 22	|	|		14 22	|	|	|
40	**Sint-Niklaas** ○	10 33		10 59	11 26	11 33	11 59		12 26	12 33	12 33		12 59	13 26	13 33	13 59		14 26	14 33		14 59
40	**Sint-Niklaas**	10 35		11 01		11 35	12 01	12 04		12 35	12 35		13 01		13 35	14 01	14 04		14 35		15 01
43	Nieuwkerken-Waas	|		|	|	|	|	12 07	|	|	|	|	|	|	|	14 07	|	|	|
49	Beveren	|		11 07	|	|	12 07	12 13	|	|	|	|	13 07	|	|	14 07	14 13	|	|	15 07
51	Melsele	|		|	|	|	|	12 15	|	|	|	|	|	|	|	14 15	|	|	|
54	Zwijndrecht	|		|	|	|	|	12 19	|	|	|	|	|	|	|	14 19	|	|	|
59	Antwerpen-Zuid	|		|	|	|	|	12 24	|	|	|	|	|	|	|	14 24	|	|	|
63	**Antwerpen-Berchem** ○	10 50		11 17		11 50	12 17	12 29		12 50	12 50		13 17		13 50	14 17	14 29		14 50		15 17
66	**Antwerpen-Centraal** ○	10 54		11 22		11 54	12 22			12 54	12 54		13 22		13 54	14 22			14 54		15 22
12	*Roosendaal* ○			*11 53*			*12 53*						*13 53*			*14 53*					*15 53*

1 Zie verder tabel 58.
2 Rijdt niet op 21 juli 98.
3 Op 8 mei 99 herkomst Moeskroen.
4 Rijdt enkel op 21 juli 98.

1 Voir tableau 58.
2 Ne circule pas le 21 juill 98.
3 Le 8 mai 99 origine Mouscron.
4 Circule uniquement le 21 juill 98.

ANTWERPEN

Zoo

B-Dagtrip 101*

59

59



tab km		IC L 2312	IC C 735	IC G 1814	L 2686	IC L 2313	IC C 736	L 766	IC G 1815	IC L 2314	IC C 737	IC G 1816	L 2688	IC L 2315	IC C 738	L 768	IC G 1817	IC G 1817	T 6660	IC L 2316	IC C 739
																	☼	2	☼		3
75	*Lille Flandres*		**14 08**				**15 14**	*15 14*			**16 08**										**18 08**
75	*Kortrijk*		**14 43**				**15 43**	*15 43*			**16 43**				**17 43**	*17 43*					**18 43**
50a	*Knokke*		*14 10*				*15 10*	*15 10*			*16 10*				*17 10*	*17 10*					*18 10*
50a	*Blankenberge*		*14 14*				*15 14*	*15 14*			*16 14*				*17 14*	*17 14*	*17 49*		17 48		*18 14*
50a	*Oostende*			**14 54**					**15 54**			**16 54**					**17 52**	**17 54**	*17 52*		*18 16*
50a	*Brugge*		*14 34*	**15 08**			*15 34*	*15 34*	**16 08**		*16 34*	**17 08**			*17 34*	*17 34*	**18 06**	**18 08**	18 09		*18 34*
50a	*Brussel-Noord/Nord*							*15 26*			*16 10*					*17 26*					
50a	*Bruxelles Centr.*							*15 30*			*16 14*					*17 30*					
50a	*Zuid/Midi*							*15 36*			*16 21*					*17 36*					
0	**Gent-Sint-Pieters**		**15 05**	**15 32**			**16 05**	16 16	**16 32**		**17 05**	**17 32**			**18 05**	18 16	**18 32**	**18 32**	18 35		**19 05**
4	Gentbrugge							16 22								18 22					
7	**Gent-Dampoort** ○		**15 12**	**15 38**			**16 12**	16 25	**16 38**		**17 12**	**17 38**			**18 12**	18 25	**18 38**	**18 38**	18 41		**19 12**
58	*Eeklo*			*15 09*								*17 09*									
7	**Gent-Dampoort**		**15 13**	**15 39**			**16 13**		**16 39**		**17 13**	**17 39**			**18 13**		**18 39**	**18 39**	18 42		**19 13**
27	**Lokeren** ○		**15 24**	**15 50**			**16 24**		**16 50**		**17 24**	**17 50**			**18 24**		**18 50**	**18 50**	18 53		**19 24**
27	**Lokeren**	**15 15**	**15 25**	**15 51**		**16 15**	**16 25**		**16 51**	**17 15**	**17 25**	**17 51**		**18 15**	**18 25**		**18 51**	**18 51**	18 54	**19 15**	**19 25**
34	Sinaai	**15 20**				**16 20**				**17 20**				**18 20**						**19 20**	
35	Belsele	**15 22**				**16 22**				**17 22**				**18 22**						**19 22**	
40	**Sint-Niklaas** ○	**15 26**	**15 33**	**15 59**		**16 26**	**16 33**		**16 59**	**17 26**	**17 33**	**17 59**		**18 26**	**18 33**		**18 59**	**18 59**	19 02	**19 26**	**19 33**
40	**Sint-Niklaas**		**15 35**	**16 01**	16 04		**16 35**		**17 01**		**17 35**	**18 01**	18 04		**18 35**		**19 01**	**19 01**	19 03		**19 35**
43	Nieuwkerken-Waas				16 07								18 07								
49	Beveren			**16 07**	16 13				**17 07**			**18 07**	18 13				**19 07**	**19 07**			
51	Melsele				16 15								18 15								
54	Zwijndrecht				16 19								18 19								
59	Antwerpen-Zuid				16 24								18 24								
63	**Antwerpen-Berchem** ○		**15 50**	**16 17**	16 29		**16 50**		**17 17**		**17 50**	**18 17**	18 29		**18 50**		**19 17**	**19 17**	19 20		**19 50**
66	**Antwerpen-Centraal** ○		**15 54**	**16 22**			**16 54**		**17 22**		**17 54**	**18 22**			**18 54**		**19 22**	**19 22**			**19 54**
12	*Roosendaal* ○			*16 53*					*17 53*			*18 53*					*19 53*	*19 53*			

tab km		IC C 739	T 6955	IC G 1818	L 2690	T 6661	IC L 2317	IC C 740	L 770	IC G 1819	T 6756	IC L 2318	IC C 741	IC C 741	IC G 1820	L 2692	IC L 2319	IC C 742	L 772 †	IC G 1821	IC C 743 †
		4	5 ☼			☼					☼		3	4							7
75	*Lille Flandres*	**18 05**						**19 05**	*19 05*				**20 08**	**20 15**							**22 05**
75	*Kortrijk*	**18 43**						**19 43**	*19 43*				**20 43**	**20 43**				**21 43**	*21 43*		**22 49**
50a	*Knokke*	*18 10*				18 57		*19 10*	*19 10*				*20 10*	*20 10*				*21 10*	*21 10*		
50a	*Blankenberge*	*18 14*	*18 48*			19 01		*19 14*	*19 14*		20 00		*20 14*	*20 14*				*21 14*	*21 14*		
50a	*Oostende*	*18 16*	*18 44*	**18 54**		*19 01*				**19 54**	*19 54*				**20 54**					**21 54**	*22 44*
50a	*Brugge*	*18 34*	*19 01*	**19 08**		19 19		*19 34*	*19 34*	**20 08**	20 12		*20 34*	*20 34*	**21 08**			*21 34*	*21 34*	**22 08**	*22 59*
50a	*Brussel- Noord/Nord*					*18 59*			*19 26*										*21 26*		*22 26*
50a	*Bruxelles Centr.*					*19 03*			*19 30*										*21 30*		*22 30*
50a	*Zuid/Midi*					*19 08*		† *19 32*	*19 36*										*21 36*		*22 36*
0	**Gent-Sint-Pieters**	**19 05**	19 29	**19 32**		19 43		**20 05**	20 16	**20 32**	20 36		**21 05**	**21 05**	**21 32**			**22 05**	22 16	**22 32**	**23 25**
4	Gentbrugge								20 22										22 22		
7	**Gent-Dampoort** ○	**19 12**	19 35	**19 38**		19 49		**20 12**	1 20 25	**20 38**	20 42		**21 12**	**21 12**	**21 38**			**22 12**	1 22 25	**22 38**	**23 32**
58	*Eeklo*			*19 09*		*19 09*									*21 09*						*23 03*
7	**Gent-Dampoort**	**19 13**	19 35	**19 39**		19 50		**20 13**		**20 39**	20 43		**21 13**	**21 13**	**21 39**			**22 13**		**22 39**	**23 32**
27	**Lokeren** ○	**19 24**	19 46	**19 50**		20 01		**20 24**		**20 50**	20 54		**21 24**	**21 24**	**21 50**			**22 24**		**22 50**	**23 43**
27	**Lokeren**	**19 25**	19 47	**19 51**		20 02	**20 15**	**20 25**		**20 51**	20 55	**21 15**	**21 25**	**21 25**	**21 51**		**22 15**	**22 25**		**22 51**	**23 44**
34	Sinaai						**20 20**					**21 20**					**22 20**				
35	Belsele						**20 22**					**21 22**					**22 22**				
40	**Sint-Niklaas** ○	**19 33**	19 55	**19 59**		20 10	**20 26**	**20 33**		**20 59**	21 03	**21 26**	**21 33**	**21 33**	**21 59**		**22 26**	**22 33**		**22 59**	**23 52**
40	**Sint-Niklaas**	**19 35**	19 56	**20 01**	20 04	20 11		**20 35**		**21 01**	21 04		**21 35**	**21 35**	**22 01**	22 04		**22 35**		**23 01**	**23 53**
43	Nieuwkerken-Waas				20 07											22 07					
49	Beveren			**20 07**	20 13					**21 07**	21 10				**22 07**	22 13				**23 07**	**0 01**
51	Melsele				20 15											22 15					
54	Zwijndrecht				20 19						21 15					22 19					
59	Antwerpen-Zuid				20 24											22 24					
63	**Antwerpen-Berchem** ○	**19 50**	6 20 10	**20 17**	20 29	20 28		**20 50**		**21 17**	6 21 23		**21 50**	**21 50**	**22 17**	22 29		**22 50**		**23 17**	**0 12**
66	**Antwerpen-Centraal** ○	**19 54**		**20 23**				**20 54**		**21 22**			**21 54**	**21 54**	**22 22**			**22 54**		**23 22**	**0 16**
12	*Roosendaal* ○			*20 53*						*21 53*					*22 53*					*23 53*	

1 Zie verder tabel 58.
2 Rijdt niet tijdens de rijperiode van de toeristentreinen.
3 Rijdt niet op 21 juli 98.
4 Rijdt enkel op 21 juli 98.

5 Herkomst De Panne 18 28.
6 Zie verder tabel 12.
7 Op 21 juli 98: Lille Flandres 22 09, Croix-Wasquehal 22 17, Roubaix 22 20, Tourcoing 22 24, Moeskroen 22 29. Rijdt ook op 8 mei 99.

1 Voir tableau 58.
2 Ne circule pas pendant la période de circulation des trains touristiques.
3 Ne circule pas le 21 juill 98.
4 Circule uniquement le 21 juill 98.

5 Origine La Panne 18 28.
6 Voir tableau 12.
7 Le 21 juill 98: Lille Flandres 22 09, Croix-Wasquehal 22 17, Roubaix 22 20, Tourcoing 22 24, Mouscron 22 29. Circule aussi le 8 mai 99.

59

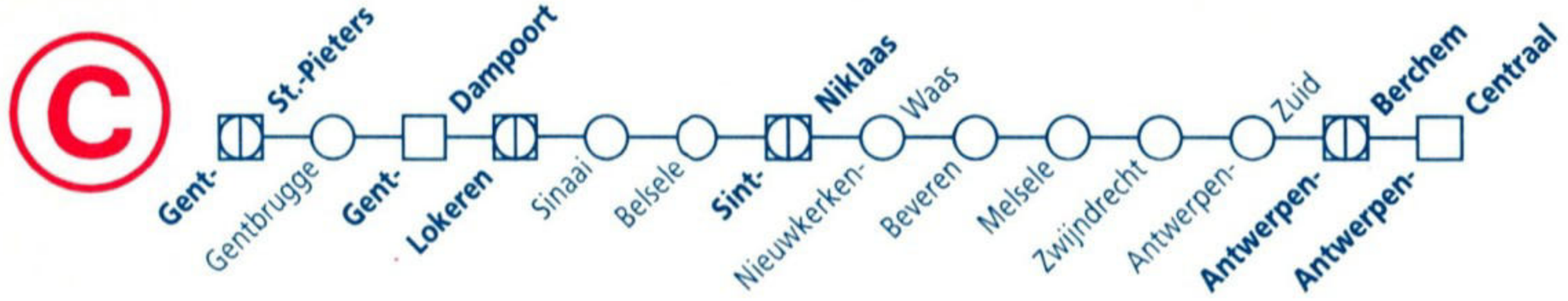

tab km			IC C 743 ⑥ 🚩
75	*Lille Flandres*		**22 14**
75	*Kortrijk*		**22 49**
50a	*Knokke*		
50a	*Blankenberge*		
50a	*Oostende*		*22 44*
50a	*Brugge*		*22 59*
50a	*Brussel-Bruxelles*	*Noord/Nord*	*22 26*
50a		*Centr.*	*22 30*
50a		*Zuid/Midi*	*22 36*
0	**Gent-Sint-Pieters**		**23 25**
4	Gentbrugge		|
7	**Gent-Dampoort**	○	**23 32**
58	*Eeklo*		
7	**Gent-Dampoort**		**23 32**
27	**Lokeren**	○	**23 43**
27	**Lokeren**		**23 44**
34	Sinaai		|
35	Belsele		|
40	**Sint-Niklaas**	○	**23 52**
40	**Sint-Niklaas**		**23 53**
43	Nieuwkerken-Waas		|
49	Beveren		**0 01**
51	Melsele		|
54	Zwijndrecht		|
59	Antwerpen-Zuid		|
63	**Antwerpen-Berchem**	○	**0 12**
66	**Antwerpen-Centraal**	○	**0 16**
12	*Roosendaal*	○	

🚩 Rijdt niet op 8 mei 99.

🚩 Ne circule pas le 8 mai 99.

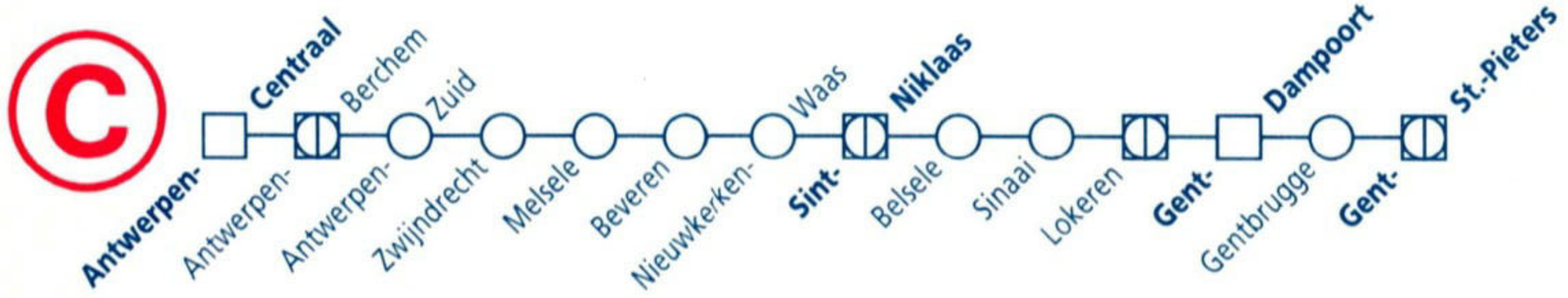

tab km		IC G 1827	IC C 706 ✝ 2	IC C 706 ⑥ 4	IC G 1828	L 777 ⑥	IC C 707	IC L 2330	IC G 1829	IC C 708	IC L 2331	T 6610 ☼	IC G 1830 ☼	IC G 1830 6	T 6905 7 ☼	L 779	IC C 709 9	IC L 2332	T 6706 ☼	L 2659	IC G 1831
12	*Roosendaal*								*7 07*				*8 07*	*8 07*							*9 07*
0	**Antwerpen-Centraal**	**5 28**	**6 06**	**6 06**	**6 38**		**7 06**		**7 38**	**8 06**			**8 38**	**8 38**			**9 06**				**9 38**
3	**Antwerpen-Berchem**	**5 33**	**6 10**	**6 10**	**6 43**		**7 10**		**7 43**	**8 10**		8 40	**8 43**	**8 43**	8 55		**9 10**		9 28	9 31	**9 43**
7	Antwerpen-Zuid																			9 36	
12	Zwijndrecht																		9 36	9 41	
15	Melsele																			9 45	
17	Beveren	**5 43**			**6 53**				**7 53**				**8 53**	**8 53**					9 40	9 47	**9 53**
23	Nieuwkerken-Waas																			9 53	
26	**Sint-Niklaas** ○	**5 49**	**6 25**	**6 25**	**6 59**		**7 25**		**7 59**	**8 25**		8 56	**8 59**	**8 59**	9 10		**9 25**		9 46	9 56	**9 59**
26	**Sint-Niklaas**	**5 51**	**6 27**	**6 27**	**7 01**		**7 27**	**7 34**	**8 01**	**8 27**	**8 34**	8 57	**9 01**	**9 01**	9 11		**9 27**	**9 34**	9 47		**10 01**
31	Belsele							**7 38**			**8 38**							**9 38**			
32	Sinaai							**7 40**			**8 40**							**9 40**			
39	**Lokeren** ○	**5 59**	**6 35**	**6 35**	**7 09**		**7 35** 5	**7 45**	**8 09**	**8 35** 5	**8 45**	9 06	**9 09**	**9 09**	9 19		**9 35** 5	**9 45**	9 55		**10 09**
39	**Lokeren**	**6 00**	**6 36**	**6 36**	**7 10**		**7 36**		**8 10**	**8 36**		9 07	**9 10**	**9 10**	9 20		**9 36**		9 56		**10 10**
59	**Gent-Dampoort** ○	**6 11**	**6 47**	**6 47**	**7 21**		**7 47**		**8 21**	**8 47**		9 18	**9 21**	**9 21**	9 31		**9 47**		10 08		**10 21**
58	*Eeklo* ○	⑥ *6 51*							*8 51*										*10 51*		*10 51*
59	**Gent-Dampoort**	**6 12**	**6 48**	**6 48**	**7 22**	7 35	**7 48**		**8 22**	**8 48**		9 19	**9 22**	**9 22**	9 31	9 35	**9 48**		10 09		**10 22**
62	Gentbrugge					7 38										9 38					
66	**Gent-Sint-Pieters** ○	1 **6 18**	3 **6 55**	3 **6 55**	1 **7 28**	7 44	3 **7 55**		1 **8 28**	3 **8 55**		1 9 25	**9 28**	**9 28**	8 9 37	9 44	3 **9 55**		1 10 17		1 **10 28**
50a	*Brussel-Bruxelles Zuid/Midi* ○	*6 52*		*7 29*		*8 24*	*8 40*								*10 24*	*10 24*			*10 52*		
50a	*Centr.* ○	*6 57*				*8 30*	*8 47*								*10 30*	*10 30*			*10 57*		
50a	*Noord/Nord* ○	*7 01*				*8 34*	*8 52*								*10 34*	*10 34*			*11 01*		
50a	*Brugge* ○	**6 52**	*7 26*	*7 26*	**7 52**	*8 26*	*8 26*		**8 52**	*9 26*		9 51	**9 54**	**9 52**	*10 06*	⑥*10 20*	*10 26*		10 40		**10 52**
50a	*Oostende* ○	**7 06**			**8 06**				**9 06**			*10 08*	**10 08**	**10 06**	⑥*10 35*	⑥*10 35*			*10 58*		**11 06**
50a	*Blankenberge* ○		*7 46*	*7 46*		*8 46*	*8 46*			*9 46*		10 08	*10 12*		*10 18*	*10 46*	*10 46*		10 52		
50a	*Knokke* ○		*7 50*	*7 50*		*8 50*	*8 50*			*9 50*		10 12			*10 41*	*10 50*	*10 50*				
75	*Kortrijk* ○		**7 17**	**7 17**		*8 17*	**8 17**			**9 17**					*10 17*	*10 17*	**10 17**				
75	*Lille Flandres* ○		**7 55**	**7 52**						**9 51**					*10 46*	*10 46*	**10 46**				

1 Zie verder tabel 50a.
2 Rijdt niet op 21 juli 98.
3 Zie verder tabel 75.
4 Rijdt ook op 21 juli 98.
5 Zie verder tabellen 60, 50, 89, 69.
6 Rijdt niet tijdens de rijperiode van de toeristentreinen.
7 Bestemming De Panne 10 37.
8 Zie verder tabellen 75, 73.
9 Op 21 juli 98 bestemming Moeskroen.

1 Voir tableau 50a.
2 Ne circule pas le 21 juill 98.
3 Voir tableau 75.
4 Circule aussi le 21 juill 98.
5 Voir tableaux 60, 50, 89, 69.
6 Ne circule pas pendant la période de circulation des trains touristiques.
7 Destination La Panne 10 37.
8 Voir tableaux 75, 73.
9 Le 21 juill 98 destination Mouscron.

59

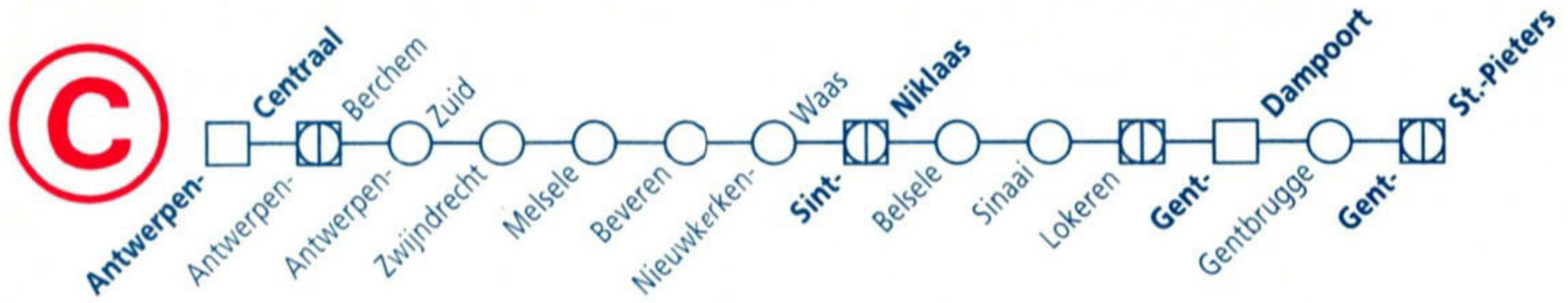

tab km			IC C 710	T 6611 ☼	IC L 2333	IC G 1832	L 781	IC C 711	IC L 2334	L 2661	IC G 1833	IC C 712	IC L 2335	IC G 1834	L 783	IC C 713	IC L 2336	L 2663	IC G 1835	IC C 714	IC L 2337	IC G 1836
12	*Roosendaal*					*10 07*					*11 07*			*12 07*					*13 07*			*14 07*
0	**Antwerpen-Centraal**		**10 06**			**10 38**		**11 06**			**11 38**	**12 06**		**12 38**		**13 06**			**13 38**	**14 06**		**14 38**
3	**Antwerpen-Berchem**		**10 10**	10 15		**10 43**		**11 10**		11 31	**11 43**	**12 10**		**12 43**		**13 10**		13 31	**13 43**	**14 10**		**14 43**
7	Antwerpen-Zuid									11 36								13 36				
12	Zwijndrecht									11 41								13 41				
15	Melsele									11 45								13 45				
17	Beveren					**10 53**				11 47	**11 53**			**12 53**				13 47	**13 53**			**14 53**
23	Nieuwkerken-Waas									11 53								13 53				
26	**Sint-Niklaas**	○	**10 25**	10 30		**10 59**		**11 25**		11 56	**11 59**	**12 25**		**12 59**		**13 25**		13 56	**13 59**	**14 25**		**14 59**
26	**Sint-Niklaas**		**10 27**	10 31	**10 34**	**11 01**		**11 27**	**11 34**		**12 01**	**12 27**	**12 34**	**13 01**		**13 27**	**13 34**		**14 01**	**14 27**	**14 34**	**15 01**
31	Belsele				**10 38**				**11 38**				**12 38**				**13 38**				**14 38**	
32	Sinaai				**10 40**				**11 40**				**12 40**				**13 40**				**14 40**	
39	**Lokeren**	○	**10 35**	10 39	3 **10 45**	**11 09**		**11 35**	3 **11 45**		**12 09**	**12 35**	3 **12 45**	**13 09**		**13 35**	3 **13 45**		**14 09**	**14 35**	3 **14 45**	**15 09**
39	**Lokeren**		**10 36**	10 40		**11 10**		**11 36**			**12 10**	**12 36**		**13 10**		**13 36**			**14 10**	**14 36**		**15 10**
59	**Gent-Dampoort**	○	**10 47**	10 50		**11 21**		**11 47**			**12 21**	**12 47**		**13 21**		**13 47**			**14 21**	**14 47**		**15 21**
58	*Eeklo*	○									*12 51*								*14 51*			
59	**Gent-Dampoort**		**10 48**	10 51		**11 22**	11 35	**11 48**			**12 22**	**12 48**		**13 22**	13 35	**13 48**			**14 22**	**14 48**		**15 22**
62	Gentbrugge						11 38								13 38							
66	**Gent-Sint-Pieters**	○	1 **10 55**	2 10 58		2 **11 28**	11 44	1 **11 55**			2 **12 28**	1 **12 55**		2 **13 28**	13 44	1 **13 55**			2 **14 28**	1 **14 55**		2 **15 28**
50a	*Brussel-Bruxelles Zuid/Midi*	○					*12 24*								*14 24*							
50a	*Brussel-Bruxelles Centr.*	○					*12 30*								*14 30*							
50a	*Brussel-Bruxelles Noord/Nord*	○					*12 34*								*14 34*							
50a	*Brugge*	○	*11 26*	11 23		**11 52**	*12 26*	*12 26*			**12 52**	*13 26*		**13 52**	*14 26*	*14 26*			**14 52**	*15 26*		**15 52**
50a	*Oostende*	○				**12 06**					**13 06**			**14 06**					**15 06**			**16 06**
50a	*Blankenberge*	○	*11 46*	11 40			*12 46*	*12 46*				*13 46*			*14 46*	*14 46*				*15 46*		
50a	*Knokke*	○	*11 50*	11 44			*12 50*	*12 50*				*13 50*			*14 50*	*14 50*				*15 50*		
75	*Kortrijk*	○	**11 17**	*11 39*			*12 17*	**12 17**				**13 17**			*14 17*	**14 17**				**15 17**		
75	*Lille Flandres*	○	**11 55**									**13 52**			*14 55*	**14 55**				**15 52**		

tab km			L 785	IC C 715	IC L 2338	L 2665	IC G 1837	IC C 716	IC L 2339	IC G 1838	L 787	IC C 717	IC L 2340	L 2667	IC G 1839	IC C 718	IC L 2341	IC G 1840	L 789	IC C 719	IC L 2342	L 2669
12	*Roosendaal*						*15 07*			*16 07*					*17 07*			*18 07*				
0	**Antwerpen-Centraal**			**15 06**			**15 38**	**16 06**		**16 38**		**17 06**			**17 38**	**18 06**		**18 38**		**19 06**		
3	**Antwerpen-Berchem**			**15 10**		15 31	**15 43**	**16 10**		**16 43**		**17 10**		17 31	**17 43**	**18 10**		**18 43**		**19 10**		19 31
7	Antwerpen-Zuid					15 36								17 36								19 36
12	Zwijndrecht					15 41								17 41								19 41
15	Melsele					15 45								17 45								19 45
17	Beveren					15 47	**15 53**			**16 53**				17 47	**17 53**			**18 53**				19 47
23	Nieuwkerken-Waas					15 53								17 53								19 53
26	**Sint-Niklaas**	○		**15 25**		15 56	**15 59**	**16 25**		**16 59**		**17 25**		17 56	**17 59**	**18 25**		**18 59**		**19 25**		19 56
26	**Sint-Niklaas**			**15 27**	**15 34**		**16 01**	**16 27**	**16 34**	**17 01**		**17 27**	**17 34**		**18 01**	**18 27**	**18 34**	**19 01**		**19 27**	**19 34**	
31	Belsele				**15 38**				**16 38**				**17 38**				**18 38**				**19 38**	
32	Sinaai				**15 40**				**16 40**				**17 40**				**18 40**				**19 40**	
39	**Lokeren**	○		**15 35**	[3] **15 45**		**16 09**	**16 35**	[3] **16 45**	**17 09**		**17 35**	[3] **17 45**		**18 09**	**18 35**	[3] **18 45**	**19 09**		**19 35**	[3] **19 45**	
39	**Lokeren**			**15 36**			**16 10**	**16 36**		**17 10**		**17 36**			**18 10**	**18 36**		**19 10**		**19 36**		
59	**Gent-Dampoort**	○		**15 47**			**16 21**	**16 47**		**17 21**		**17 47**			**18 21**	**18 47**		**19 21**		**19 47**		
58	*Eeklo*	○					*16 51*								*18 51*							
59	**Gent-Dampoort**		15 35	**15 48**			**16 22**	**16 48**		**17 22**	17 35	**17 48**			**18 22**	**18 48**		**19 22**	19 35	**19 48**		
62	Gentbrugge		15 38								17 38								19 38			
66	**Gent-Sint-Pieters**	○	15 44	[1] **15 55**			[2] **16 28**	[1] **16 55**		[2] **17 28**	17 44	[1] **17 55**			[2] **18 28**	[1] **18 55**		[2] **19 28**	19 44	[1] **19 55**		
50a	*Brussel-Bruxelles* Zuid/Midi	○	*16 24*								*18 24*								*20 24*			
50a	*Brussel-Bruxelles* Centr.	○	*16 30*								*18 30*								*20 30*			
50a	*Brussel-Bruxelles* Noord/Nord	○	*16 34*								*18 34*								*20 34*			
50a	*Brugge*	○	*16 26*	*16 26*			**16 52**	*17 26*		**17 52**	*18 26*	*18 26*			**18 52**	*19 26*		**19 52**	†*20 23*	†*20 23*		
50a	*Oostende*	○					**17 06**			**18 06**					**19 06**			**20 06**	†*20 37*	†*20 37*		
50a	*Blankenberge*	○	*16 46*	*16 46*				*17 46*			*18 46*	*18 46*				*19 46*			*20 46*	*20 46*		
50a	*Knokke*	○	*16 50*	*16 50*				*17 50*			*18 50*	*18 50*				*19 50*			*20 50*	*20 50*		
75	*Kortrijk*	○	*16 17*	**16 17**				**17 17**			*18 17*	**18 17**				**19 17**			*20 17*	**20 17**		
75	*Lille Flandres*	○						**17 51**			*18 51*	**18 51**				**19 51**						

[1] Zie verder tabel 75.
[2] Zie verder tabel 50a.
[3] Zie verder tabellen 60, 50, 89, 69.

[1] Voir tableau 75.
[2] Voir tableau 50a.
[3] Voir tableaux 60, 50, 89, 69.

ANTWERPEN

Zoo + Boottocht op de Schelde

B-Dagtrip 105

59



tab km		IC G 1841	IC C 720	IC L 2343	IC G 1842	L 791	IC C 721	IC L 2344	L 2671	IC G 1843	IC C 722	L 793 †	IC L 2345	IC C 723	L 2673
12	*Roosendaal*	*19 07*			*20 07*					*21 07*					
0	**Antwerpen-Centraal**	**19 38**	**20 06**		**20 38**		**21 06**			**21 38**	**22 06**			**23 06**	
3	**Antwerpen-Berchem**	**19 43**	**20 10**		**20 43**		**21 10**		21 31	**21 43**	**22 10**			**23 10**	23 31
7	Antwerpen-Zuid	|	|		|		|		21 36	|	|		|	23 36
12	Zwijndrecht	|	|		|		|		21 41	|	|		|	23 41
15	Melsele	|	|		|		|		21 45	|	|		|	23 45
17	Beveren	**19 53**	|		**20 53**		|		21 47	**21 53**	|			|	23 47
23	Nieuwkerken-Waas	|	|		|		|		21 53	|	|		|	23 53
26	**Sint-Niklaas** ○	**19 59**	**20 25**		**20 59**		**21 25**		21 56	**21 59**	**22 25**			**23 25**	23 56
26	**Sint-Niklaas**	**20 01**	**20 27**	**20 34**	**21 01**		**21 27**	**21 34**		**22 01**	**22 27**		**22 34**	**23 27**	
31	Belsele	|	|	**20 38**	|		|	**21 38**		|	|		**22 38**	|	
32	Sinaai	|	|	**20 40**	|		|	**21 40**		|	|		**22 40**	|	
39	**Lokeren** ○	**20 09**	**20 35**	3 **20 45**	**21 09**		**21 35**	4 **21 45**		**22 09**	**22 35**		5 **22 45**	**23 35**	
39	**Lokeren**	**20 10**	**20 36**		**21 10**		**21 36**			**22 10**	**22 36**			**23 36**	
59	**Gent-Dampoort** ○	**20 21**	**20 47**		**21 21**		**21 47**			**22 21**	**22 47**			**23 47**	
58	*Eeklo* ○	*20 51*								*† 22 51*					
59	**Gent-Dampoort**	**20 22**	**20 48**		**21 22**	21 35	**21 48**			**22 22**	**22 48**	23 29		**23 48**	
62	Gentbrugge	|	|		|	21 38	|			|	|	23 32		|	
66	**Gent-Sint-Pieters** ○	1 **20 28**	2 **20 55**		1 **21 28**	21 44	2 **21 55**			1 **22 28**	2 **22 55**	23 38		2 **23 55**	
50a	*Brussel-Zuid/Midi* ○					*22 24*									
50a	*Brussel-Centr.* ○					*22 30*									
50a	*Bruxelles-Noord/Nord* ○					*22 34*									
50a	*Brugge* ○	**20 52**	*21 26*		**21 52**	*22 26*	*22 26*			**22 52**	*23 26*	*0 19*		*0 46*	
50a	*Oostende* ○	**21 06**			**22 06**					**23 06**				*1 00*	
50a	*Blankenberge* ○		*21 46*			*22 46*	*22 46*								
50a	*Knokke* ○		*21 50*			*22 50*	*22 50*								
75	*Kortrijk* ○		**21 17**			*22 17*	**22 17**				**23 17**	*0 28*		**0 28**	
75	*Lille Flandres* ○		**21 46**												

1 Zie verder tabel 50a.
2 Zie verder tabel 75.
3 Zie verder tabellen 60, 50, 89, 69.
4 Zie verder tabellen 60, 50, 89.
5 Zie verder tabel 60.

1 Voir tableau 50a.
2 Voir tableau 75.
3 Voir tableaux 60, 50, 89, 69.
4 Voir tableaux 60, 50, 89.
5 Voir tableau 60.

Op reislust staat geen leeftijd

GOLDEN RAILPASS

B

60



tab km			IC L 2300	IC L 2305	IC L 2306	L 1558	IC L 2307	IC L 2308	L 1560	IC L 2309	IC L 2310	L 1562	IC L 2311	IC L 2312	L 1564	IC L 2313	IC L 2314	L 1566	IC L 2315	IC L 2316	L 1568	IC L 2317
0	**Brussel-Bruxelles**	**Zuid/Midi**		**7 21**	**8 21**	8 40	**9 21**	**10 21**	10 40	**11 21**	**12 21**	12 40	**13 21**	**14 21**	14 40	**15 21**	**16 21**	16 40	**17 21**	**18 21**	18 40	**19 21**
		Centr.		**7 25**	**8 25**	8 44	**9 25**	**10 25**	10 44	**11 25**	**12 25**	12 44	**13 25**	**14 25**	14 44	**15 25**	**16 25**	16 44	**17 25**	**18 25**	18 44	**19 25**
		Noord/Nord		**7 30**	**8 30**	8 49	**9 30**	**10 30**	10 49	**11 30**	**12 30**	12 49	**13 30**	**14 30**	14 49	**15 30**	**16 30**	16 49	**17 30**	**18 30**	18 49	**19 30**
6	Bockstael					8 53			10 53			12 53			14 53			16 53			18 53	
8	Jette					8 56			10 56			12 56			14 56			16 56			18 56	
12	Zellik					9 00			11 00			13 00			15 00			17 00			19 00	
18	Asse			**7 42**	**8 42**	9 05	**9 42**	**10 42**	11 05	**11 42**	**12 42**	13 05	**13 42**	**14 42**	15 05	**15 42**	**16 42**	17 05	**17 42**	**18 42**	19 05	**19 42**
21	Mollem					9 08			11 08			13 08			15 08			17 08			19 08	
23	Merchtem					9 11			11 11			13 11			15 11			17 11			19 11	
27	Opwijk			**7 49**	**8 49**	9 16	**9 49**	**10 49**	11 16	**11 49**	**12 49**	13 16	**13 49**	**14 49**	15 16	**15 49**	**16 49**	17 16	**17 49**	**18 49**	19 16	**19 49**
30	Heizijde					9 19			11 19			13 19			15 19			17 19			19 19	
32	Lebbeke					9 22			11 22			13 22			15 22			17 22			19 22	
34	Sint-Gillis					9 25			11 25			13 25			15 25			17 25			19 25	
36	**Dendermonde**	○		**7 56**	**8 56**	9 27	**9 56**	**10 56**	11 27	**11 56**	**12 56**	13 27	**13 56**	**14 56**	15 27	**15 56**	**16 56**	17 27	**17 56**	**18 56**	19 27	**19 56**
53	*Gent-Sint-Pieters*	○				*10 00*			*12 00*			*14 00*			*16 00*			*18 00*			*20 00*	
36	**Dendermonde**		**7 01**	**8 01**	**9 01**		**10 01**	**11 01**		**12 01**	**13 01**		**14 01**	**15 01**		**16 01**	**17 01**		**18 01**	**19 01**		**20 01**
44	Zele		**7 09**	**8 09**	**9 09**		**10 09**	**11 09**		**12 09**	**13 09**		**14 09**	**15 09**		**16 09**	**17 09**		**18 09**	**19 09**		**20 09**
50	**Lokeren**	○	🚶 **7 14**	🚶 **8 14**	🚶 **9 14**		🚶 **10 14**	🚶 **11 14**		🚶 **12 14**	🚶 **13 14**		🚶 **14 14**	🚶 **15 14**		🚶 **16 14**	🚶 **17 14**		🚶 **18 14**	🚶 **19 14**		🚶 **20 14**
59	*Sint-Niklaas*	○	**7 26**	**8 26**	**9 26**		**10 26**	**11 26**		**12 26**	**13 26**		**14 26**	**15 26**		**16 26**	**17 26**		**18 26**	**19 26**		**20 26**
59	*Antwerpen-Berchem*	○	*7 50*	*8 50*	*9 50*		*10 50*	*11 50*		*12 50*	*13 50*		*14 50*	*15 50*		*16 50*	*17 50*		*18 50*	*19 50*		*20 50*
59	*Antwerpen-Centraal*	○	*7 54*	*8 54*	*9 54*		*10 54*	*11 54*		*12 54*	*13 54*		*14 54*	*15 54*		*16 54*	*17 54*		*18 54*	*19 54*		*20 54*
59	*Gent-Sint-Pieters*	○	*7 55*	*8 55*	*9 55*		*10 55*	*11 55*		*12 55*	*13 55*		*14 55*	*15 55*		*16 55*	*17 55*		*18 55*	*19 55*		*20 55*

LOKEREN + WACHTEBEKE — B-Excursion 127

Visite de Lokeren et le Domaine Puyenbroeck à Wachtebeke

tab km			IC L 2318	L 1570	IC L 2319	IC L 2320	L 1572		
0	**Brussel-Bruxelles**	**Zuid/Midi**	**20 21**	20 40	**21 21**	**22 21**	22 40		
		Centr.	**20 25**	20 44	**21 25**	**22 25**	22 44		
		Noord/Nord	**20 30**	20 49	**21 30**	**22 30**	22 49		
6	Bockstael			20 53			22 53		
8	Jette			20 56			22 56		
12	Zellik			21 00			23 00		
18	Asse		**20 42**	21 05	**21 42**	**22 42**	23 05		
21	Mollem			21 08			23 08		
23	Merchtem			21 11			23 11		
27	Opwijk		**20 49**	21 16	**21 49**	**22 49**	23 16		
30	Heizijde			21 19			23 19		
32	Lebbeke			21 22			23 22		
34	Sint-Gillis			21 25			23 25		
36	**Dendermonde**	○	**20 56**	21 27	**21 56**	**22 56**	23 27		
53	*Gent-Sint-Pieters*	○		*22 00*					
36	**Dendermonde**		**21 01**		**22 01**				
44	Zele		**21 09**		**22 09**				
50	**Lokeren**	○	**1 21 14**		**1 22 14**				
59	*Sint-Niklaas*	○	**21 26**		**22 26**				
59	*Antwerpen-Berchem*	○	*21 50*		*22 50*				
59	*Antwerpen-Centraal*	○	*21 54*		*22 54*				
59	*Gent-Sint-Pieters*	○	*21 55*		*22 55*				

1 Zie verder tabel 59.

1 Voir tableau 59.

Weekendbiljet **Tot 60% korting op uw bezoekjes per trein.**

60

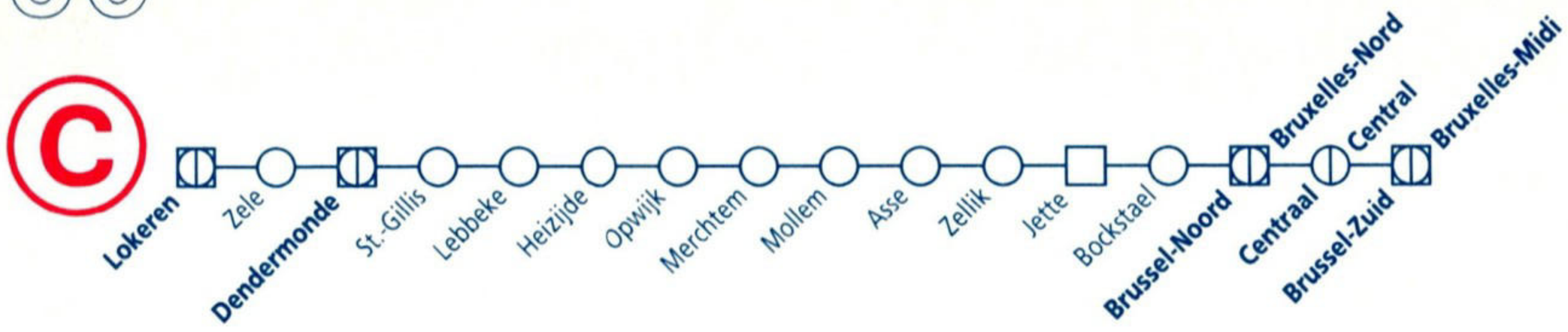

tab km		IC L 2329	L 1578	IC L 2330	IC L 2331	L 1580	IC L 2332	IC L 2333	L 1582	IC L 2334	IC L 2335	L 1584	IC L 2336	IC L 2337	L 1586	IC L 2338	IC L 2339	L 1588	IC L 2340	IC L 2341	L 1590
59	*Gent-Sint-Pieters*			*7 05*	*8 05*		*9 05*	*10 05*		*11 05*	*12 05*		*13 05*	*14 05*		*15 05*	*16 05*		*17 05*	*18 05*	
59	*Antwerpen-Centraal*			*7 06*	*8 06*		*9 06*	*10 06*		*11 06*	*12 06*		*13 06*	*14 06*		*15 06*	*16 06*		*17 06*	*18 06*	
59	*Antwerpen-Berchem*			*7 10*	*8 10*		*9 10*	*10 10*		*11 10*	*12 10*		*13 10*	*14 10*		*15 10*	*16 10*		*17 10*	*18 10*	
59	*Sint-Niklaas*			**7 34**	**8 34**		**9 34**	**10 34**		**11 34**	**12 34**		**13 34**	**14 34**		**15 34**	**16 34**		**17 34**	**18 34**	
0	**Lokeren**			**7 46**	**8 46**		**9 46**	**10 46**		**11 46**	**12 46**		**13 46**	**14 46**		**15 46**	**16 46**		**17 46**	**18 46**	
6	Zele			**7 52**	**8 52**		**9 52**	**10 52**		**11 52**	**12 52**		**13 52**	**14 52**		**15 52**	**16 52**		**17 52**	**18 52**	
14	**Dendermonde** ○			**7 59**	**8 59**		**9 59**	**10 59**		**11 59**	**12 59**		**13 59**	**14 59**		**15 59**	**16 59**		**17 59**	**18 59**	
53	*Gent-Sint-Pieters*	*6 00*	*7 00*			*9 00*			*11 00*			*13 00*			*15 00*			*17 00*			*19 00*
14	**Dendermonde**	**6 45**	7 33	**8 04**	**9 04**	9 33	**10 04**	**11 04**	11 33	**12 04**	**13 04**	13 33	**14 04**	**15 04**	15 33	**16 04**	**17 04**	17 33	**18 04**	**19 04**	19 33
16	Sint-Gillis	**6 47**	7 35			9 35			11 35			13 35			15 35			17 35			19 35
18	Lebbeke	**6 50**	7 38			9 38			11 38			13 38			15 38			17 38			19 38
20	Heizijde	**6 53**	7 41			9 41			11 41			13 41			15 41			17 41			19 41
23	Opwijk	**6 56**	7 45	**8 11**	**9 11**	9 45	**10 11**	**11 11**	11 45	**12 11**	**13 11**	13 45	**14 11**	**15 11**	15 45	**16 11**	**17 11**	17 45	**18 11**	**19 11**	19 45
27	Merchtem	**7 00**	7 49			9 49			11 49			13 49			15 49			17 49			19 49
29	Mollem	**7 03**	7 52			9 52			11 52			13 52			15 52			17 52			19 52
32	Asse	**7 06**	7 55	**8 18**	**9 18**	9 55	**10 18**	**11 18**	11 55	**12 18**	**13 18**	13 55	**14 18**	**15 18**	15 55	**16 18**	**17 18**	17 55	**18 18**	**19 18**	19 55
38	Zellik	**7 11**	8 00			10 00			12 00			14 00			16 00			18 00			20 00
42	Jette	**7 15**	8 05			10 05			12 05			14 05			16 05			18 05			20 05
44	Bockstael	**7 17**	8 07			10 07			12 07			14 07			16 07			18 07			20 07
50	**Brussel-Bruxelles** Noord/Nord ○	**7 22**	8 11	**8 30**	**9 30**	10 11	**10 30**	**11 30**	12 11	**12 30**	**13 30**	14 11	**14 30**	**15 30**	16 11	**16 30**	**17 30**	18 11	**18 30**	**19 30**	20 11
	Brussel-Bruxelles Centr. ○	**7 35**	8 16	**8 35**	**9 35**	10 16	**10 35**	**11 35**	12 16	**12 35**	**13 35**	14 16	**14 35**	**15 35**	16 16	**16 35**	**17 35**	18 16	**18 35**	**19 35**	20 16
	Brussel-Bruxelles Zuid/Midi ○	◧ **7 39**	8 20	◧ **8 39**	◧ **9 39**	10 20	◧ **10 39**	◧ **11 39**	12 20	◧ **12 39**	◧ **13 39**	14 20	◧ **14 39**	◧ **15 39**	16 20	◧ **16 39**	◧ **17 39**	18 20	◧ **18 39**	◧ **19 39**	20 20

LOKEREN

B-Dagtrip 127

Lokeren en Provinciaal Domein Puyenbroeck te Wachtebeke

tab km			IC L 2342	IC L 2343	L 1592	IC L 2344	IC L 2345
59	*Gent-Sint-Pieters*		*19 05*	*20 05*		*21 05*	*22 05*
59	*Antwerpen-Centraal*		*19 06*	*20 06*		*21 06*	*22 06*
59	*Antwerpen-Berchem*		*19 10*	*20 10*		*21 10*	*22 10*
59	*Sint-Niklaas*		**19 34**	**20 34**		**21 34**	**22 34**
0	**Lokeren**		**19 46**	**20 46**		**21 46**	**22 46**
6	Zele		**19 52**	**20 52**		**21 52**	**22 52**
14	**Dendermonde**	○	**19 59**	**20 59**		**21 59**	**22 59**
53	*Gent-Sint-Pieters*				*21 00*		
14	**Dendermonde**		**20 04**	**21 04**	21 33	**22 04**	
16	Sint-Gillis				21 35		
18	Lebbeke				21 38		
20	Heizijde				21 41		
23	Opwijk		**20 11**	**21 11**	21 45	**22 11**	
27	Merchtem				21 49		
29	Mollem				21 52		
32	Asse		**20 18**	**21 18**	21 55	**22 18**	
38	Zellik				22 00		
42	Jette				22 05		
44	Bockstael				22 07		
50	**Brussel-Bruxelles** Noord/Nord	○	**20 30**	**21 30**	22 11	**22 30**	
	Brussel-Bruxelles Centr.	○	**20 35**	**21 35**	22 16	**22 35**	
	Brussel-Bruxelles Zuid/Midi	○	[1] **20 39**	[1] **21 39**	22 20	[2] **22 39**	

[1] Zie verder tabellen 50, 89, 69.
[2] Zie verder tabellen 50, 89.

[1] Voir tableaux 50, 89, 69.
[2] Voir tableaux 50, 89.

B-Dagtrips **Dagje uit, laat je rijden.**

66



99

tab km			L 677	IC C 807	L 678	IC C 808	L 679	IC C 809	L 680	IC C 810	L 681	IC C 811 †	IC C 811 ⑥	L 682	IC C 812	L 683	IC C 813	L 684	IC C 814	L 685	IC C 815	L 686
							2				2	3	4			2				2		
50a	Brussel-Bruxelles	Noord/Nord	† 5 59		6 59	7 26	7 59	8 26	8 59	9 26	9 59	10 26	10 26	10 59	11 26	11 59	12 26	12 59	13 26	13 59	14 26	14 59
50a		Centr.	† 6 03		7 03	7 30	8 03	8 30	9 03	9 30	10 03	10 30	10 30	11 03	11 30	12 03	12 30	13 03	13 30	14 03	14 30	15 03
50a		Zuid/Midi	6 08	6 36	7 08	7 36	8 08	8 36	9 08	9 36	10 08	10 36	10 36	11 08	11 36	12 08	12 36	13 08	13 36	14 08	14 36	15 08
50a	Knokke			7 10		8 10		9 10		10 10		11 10	11 10		12 10		13 10		14 10		15 10	
50a	Blankenberge			7 14		8 14		9 14		10 14		11 14	11 14		12 14		13 14		14 14		15 14	
50a	Zeebrugge				7 37		8 37		9 37		10 37			11 37		12 37		13 36		14 36		15 37
50a	Oostende		6 44	7 16	7 44	8 16	8 44	9 16	9 44	10 16	10 44	11 16	11 16	11 44	12 16	12 44	13 16	13 44	14 16	14 44	15 16	15 44
0	**Brugge**		7 07	7 32	8 07	8 32	9 07	9 32	10 07	10 32	11 07	11 32	11 32	12 07	12 32	13 07	13 32	14 07	14 32	15 07	15 32	16 07
9	Zedelgem		7 15	|	8 15	|	9 15	|	10 15	|	11 15	|	|	12 15	|	13 15	|	14 15	|	15 15	|	16 15
17	**Torhout**		7 22	7 45	8 22	8 45	9 22	9 45	10 22	10 45	11 22	11 45	11 45	12 22	12 45	13 22	13 45	14 22	14 45	15 22	15 45	16 22
22	**Lichtervelde**	○	7 26	|	8 26	|	9 26	|	10 26	|	11 26	|	|	12 26	|	13 26	|	14 26	|	15 26	|	16 26
73	*De Panne*	○	*8 01*		*9 01*		*10 01*		*11 01*		*12 01*			*13 01*		*14 01*		*15 01*		*16 01*		*17 01*
73	*Gent-Sint-Pieters*	○	*8 09*		*9 09*		*10 09*		*11 09*		*12 09*			*13 09*		*14 09*		*15 09*		*16 09*		*17 09*
73	*De Panne*		*6 59*		*7 59*		*8 59*		*9 59*		*10 59*			*11 59*		*12 59*		*13 59*		*14 59*		*15 59*
73	*Gent-Sint-Pieters*		*6 51*		*7 51*		*8 51*		*9 51*		*10 51*			*11 51*		*12 51*		*13 51*		*14 51*		*15 51*
22	**Lichtervelde**		7 34	|	8 34	|	9 34	|	10 34	|	11 34	|	|	12 34	|	13 34	|	14 34	|	15 34	|	16 34
30	**Roeselare**		7 41	7 55	8 41	8 55	9 41	9 55	10 41	10 55	11 41	11 55	11 55	12 41	12 55	13 41	13 55	14 41	14 55	15 41	15 55	16 41
37	**Izegem**		7 46	8 01	8 46	9 01	9 46	10 01	10 46	11 01	11 46	12 01	12 01	12 46	13 01	13 46	14 01	14 46	15 01	15 46	16 01	16 46
40	Ingelmunster		7 49	|	8 49	|	9 49	|	10 49	|	11 49	|	|	12 49	|	13 49	|	14 49	|	15 49	|	16 49
51	**Kortrijk**	○	7 58	8 12	8 58	9 12	9 58	10 12	10 58	11 12	11 58	12 12	12 12	12 58	13 12	13 58	14 12	14 58	15 12	15 58	16 12	16 58
75	*Gent-Sint-Pieters*	○	*8 52*	*8 52*	*9 52*	*9 52*	*10 52*	*10 52*	*11 52*	*11 52*	*12 52*	*12 52*	*12 52*	*13 52*	*13 52*	*14 52*	*14 52*	*15 52*	*15 52*	*16 52*	*16 52*	*17 52*
89	*Brussel-Bruxelles*	Zuid/Midi ○	*9 19*	*9 19*	*10 19*	*10 19*	*11 19*	*11 19*	*12 19*	*12 19*	*13 19*	*13 19*	*13 19*	*14 19*	*14 19*	*15 19*	*15 19*	*16 19*	*16 19*	*17 19*	*17 19*	*18 19*
89		Centr. ○	*9 24*	*9 24*	*10 24*	*10 24*	*11 24*	*11 24*	*12 24*	*12 24*	*13 24*	*13 24*	*13 24*	*14 24*	*14 24*	*15 24*	*15 24*	*16 24*	*16 24*	*17 24*	*17 24*	*18 24*
89		Noord/Nord ○	*9 28*	*9 28*	*10 28*	*10 28*	*11 28*	*11 28*	*12 28*	*12 28*	*13 28*	*13 28*	*13 28*	*14 28*	*14 28*	*15 28*	*15 28*	*16 28*	*16 28*	*17 28*	*17 28*	*18 28*
75	*Lille Flandres*	○	*8 52*	8 52	*9 51*	*9 51*	*10 46*	*10 46*	*11 55*	*11 55*	+ *12 46*	12 46	12 51	*13 52*	*13 52*	*14 55*	*14 55*	*15 52*	*15 52*	*16 51*	16 51	*17 51*

BRUGGE

Boudewijnpark

B-Dagtrip 142

tab km			IC C 816	L 687	IC C 817	L 688	IC C 818	T 6852	L 689	IC C 819	T 6954	T 6754	L 690	IC C 820	L 691	IC C 821	L 692	IC C 822
				2				☼	2		☼	7 ☼			2			
50a	Brussel-Bruxelles	Noord/Nord	15 26	15 59	16 26	16 59	17 26		17 59	18 26		18 26	18 59	19 26	19 59	20 26	20 59	21 26
50a		Centr.	15 30	16 03	16 30	17 03	17 30		18 03	18 30		18 30	19 03	19 30	20 03	20 30	21 03	21 30
50a		Zuid/Midi	15 36	16 08	16 36	17 08	17 36		18 08	18 36		18 36	19 08	19 36	20 08	20 36	21 08	21 36
50a	Knokke		16 10		17 10		18 10			19 10		19 10		20 10		21 10		22 10
50a	Blankenberge		16 14		17 14		18 14	18 42		19 14		19 34		20 14		21 14		22 14
50a	Zeebrugge			16 34		17 34			18 34				19 34		20 34			22 02
50a	Oostende		**16 16**	16 44	**17 16**	17 44	**18 13**	18 40	18 44	**19 16**		19 16	19 44	**20 16**	20 44	**21 16**	21 44	**22 16**
0	**Brugge**		**16 32**	17 07	**17 32**	18 07	**18 32**	18 57	19 07	**19 32**		19 46	20 07	**20 32**	21 07	**21 32**	22 07	**22 32**
9	Zedelgem		|	17 15	|	18 15	|	|	19 15	|	|	|	20 15	|	21 15	|	22 15	**22 40**
17	**Torhout**		**16 45**	17 22	**17 45**	18 22	**18 45**	|	19 22	**19 45**	|	|	20 22	**20 45**	21 22	**21 45**	22 22	**22 47**
22	**Lichtervelde**	○	|	17 26	|	18 26	|	19 13	19 26	|	|	20 00	20 26	|	21 26	|	22 26	**22 51**
73	De Panne	○		18 01		19 01		20 01	20 01				21 01		22 01			
73	Gent-Sint-Pieters	○		18 09		19 09		20 09	20 09				21 09		22 09			
73	De Panne			16 59		17 59			18 59		19 28		19 59		20 59			
73	Gent-Sint-Pieters			16 51		17 51			18 51				19 51		20 51			
22	**Lichtervelde**		|	17 34	|	18 34	|	19 14	19 34	|	|	20 02	20 34	|	21 34	|	22 34	**22 52**
30	**Roeselare**		**16 55**	17 41	**17 55**	18 41	**18 55**	|	19 41	**19 55**	|	|	20 41	**20 55**	21 41	**21 55**	22 41	**22 59**
37	**Izegem**		**17 01**	17 46	**18 01**	18 46	**19 01**	|	19 46	**20 01**	|	|	20 46	**21 01**	21 46	**22 01**	22 46	**23 05**
40	Ingelmunster		|	17 49	|	18 49	|	|	19 49	|	|	|	20 49	|	21 49	|	22 49	**23 08**
51	**Kortrijk**	○	**17 12**	17 58	**18 12**	18 58	**19 12**	5 19 36	19 58	1 **20 12**	6 20 17	20 20	20 58	**21 12**	21 58	**22 12**	22 58	**23 17**
75	Gent-Sint-Pieters	○	17 52	18 52	18 52	19 52	19 52	20 03	20 52	20 52	20 52	21 03	21 52	21 52	22 52	22 52		
89	Brussel-Bruxelles	Zuid/Midi ○	18 19	19 18	19 18	20 19	20 19		21 19	21 19			22 19	22 19				
89		Centr. ○	18 24	19 24	19 24	20 24	20 24		21 24	21 24			22 24	22 24				
89		Noord/Nord ○	18 28	19 28	19 28	20 28	20 28		21 28	21 28			22 28	22 28				
75	Lille Flandres	○	17 51	18 51	18 51	19 51	19 51		20 55	**20 55**	20 55		21 46	21 46				

1 Zie verder tabel 75.
2 Rijdt van 24 mei tot 26 sept 98.
3 Rijdt niet op 21 juli 98.
4 Rijdt ook op 21 juli 98.
5 Zie verder tabellen 75, 94, 78, 118, 130.
6 Zie verder tabellen 75, 94, 78, 118.
7 Rijdt verder naar Charleroi-Zuid als trein T 6954.

1 Voir tableau 75.
2 Circule du 24 mai au 26 sept 98.
3 Ne circule pas le 21 juill 98.
4 Circule aussi le 21 juill 98.
5 Voir tableaux 75, 94, 78, 118, 130.
6 Voir tableaux 75, 94, 78, 118.
7 Continue vers Charleroi-Sud comme train T 6954.

BRUGGE

Cultuur en geschiedenis in BRUGGE

B-Dagtrip 176

66



tab km			L 656	IC C 827	L 657	IC C 828	L 658	IC C 829	L 659	T 6802	T 6704	T 6904	IC C 830	L 660	IC C 831	L 661	IC C 832	L 662	IC C 833	L 663	IC C 834	L 664
									2	☼	☼	☼				2				2		
75	*Lille Flandres*					⑥ *7 07*	⑥ *7 07*	+ *8 14*	+ *8 14*			*9 05*	**9 05**	*9 05*	*10 09*	*10 09*	*11 14*	*11 14*	*12 08*	*12 08*	**13 05**	*13 05*
89	*Brussel-Bruxelles* Noord/Nord					*6 32*	*6 32*	*7 32*	*7 32*				*8 32*	*8 32*	*9 32*	*9 32*	*10 32*	*10 32*	*11 32*	*11 32*	*12 32*	*12 32*
89	*Brussel-Bruxelles* Centr.					*6 36*	*6 36*	*7 36*	*7 36*				*8 36*	*8 36*	*9 36*	*9 36*	*10 36*	*10 36*	*11 36*	*11 36*	*12 36*	*12 36*
89	*Brussel-Bruxelles* Zuid/Midi					*6 41*	*6 41*	*7 41*	*7 41*				*8 41*	*8 41*	*9 41*	*9 41*	*10 41*	*10 41*	*11 41*	*11 41*	*12 41*	*12 41*
75	*Gent-Sint-Pieters*			*6 08*		*7 08*	*7 08*	*8 08*	*8 08*	*8 57*	*8 57*	*9 08*	*9 08*	*9 08*	*10 08*	*10 08*	*11 08*	*11 08*	*12 08*	*12 08*	*13 08*	*13 08*
0	**Kortrijk**		6 02	**6 48**		**7 48**	8 02	**8 48**	9 02	9 24	9 40	9 43	**9 48**	10 02	**10 48**	11 02	**11 48**	12 02	**12 48**	13 02	**13 48**	14 02
11	Ingelmunster		6 11	|		|	8 11	|	9 11	|	|	|	|	10 11	|	11 11	|	12 11	|	13 11	|	14 11
14	**Izegem**		6 14	**7 00**		**8 00**	8 14	**9 00**	9 14	|	|	|	**10 00**	10 14	**11 00**	11 14	**12 00**	12 14	**13 00**	13 14	**14 00**	14 14
21	**Roeselare**		6 20	**7 06**		**8 06**	8 20	**9 06**	9 20	|	|	|	**10 06**	10 20	**11 06**	11 20	**12 06**	12 20	**13 06**	13 20	**14 06**	14 20
29	**Lichtervelde**	○	6 26	|		|	8 26	|	9 26	9 45	9 58	3 |	|	10 26	|	11 26	|	12 26	|	13 26	|	14 26
73	*Gent-Sint-Pieters*	○					*9 09*		*10 09*					*11 09*		*12 09*		*13 09*		*14 09*		*15 09*
73	*De Panne*	○					*9 01*		*10 01*			10 32		*11 01*		*12 01*		*13 01*		*14 01*		*15 01*
73	*Gent-Sint-Pieters*				*6 51*		*7 51*		*8 51*	*8 51*				*9 51*		*10 51*		*11 51*		*12 51*		*13 51*
73	*De Panne*				*6 59*		*7 59*		*8 59*	*8 59*				*9 59*		*10 59*		*11 59*		*12 59*		*13 59*
29	**Lichtervelde**		6 34	|	7 34	|	8 34	|	9 34	9 47	10 00		|	10 34	|	11 34	|	12 34	|	13 34	|	14 34
34	**Torhout**		6 39	**7 16**	7 39	**8 16**	8 39	**9 16**	9 39	|	|		**10 16**	10 39	**11 16**	11 39	**12 16**	12 39	**13 16**	13 39	**14 16**	14 39
42	Zedelgem		6 45	|	7 45	|	8 45	|	9 45	|	|		|	10 45	|	11 45	|	12 45	|	13 45	|	14 45
51	**Brugge**	○	6 53	f **7 28**	7 53	f **8 28**	8 53	f **9 28**	9 53	f 10 03	f 10 14		f **10 28**	10 53	f **11 28**	11 53	f **12 28**	12 53	f **13 28**	13 53	f **14 28**	14 53
50a	*Oostende*	○	*7 16*	*7 44*	*8 16*	*8 44*	*9 16*	*9 44*	*10 16*	10 20	⑥ *10 35*		*10 44*	*11 16*	*11 44*	*12 16*	*12 44*	*13 16*	*13 44*	*14 16*	*14 44*	*15 16*
50a	*Zeebrugge*	○	*7 23*				*9 26*		*10 26*					*11 26*		*12 26*		*13 27*		*14 24*		*15 23*
50a	*Blankenberge*	○		*7 46*		*8 46*		*9 46*		*10 18*	10 26		*10 46*		*11 46*		*12 46*		*13 46*		*14 46*	
50a	*Knokke*	○		*7 50*		*8 50*		*9 50*		*10 41*	*10 41*		*10 50*		*11 50*		*12 50*		*13 50*		*14 50*	
50a	*Brussel-Bruxelles* Zuid/Midi	○	*7 52*	*8 24*	*8 52*	*9 24*	*9 52*	*10 24*	*10 52*		*11 24*		*11 24*	*11 52*	*12 24*	*12 52*	*13 24*	*13 52*	*14 24*	*14 52*	*15 24*	*15 52*
50a	*Brussel-Bruxelles* Centr.	○	*7 57*	*8 30*	*8 57*	*9 30*	*9 57*	*10 30*	*10 57*		*11 30*		*11 30*	*11 57*	*12 30*	*12 57*	*13 30*	*13 57*	*14 30*	*14 57*	*15 30*	*15 57*
50a	*Brussel-Bruxelles* Noord/Nord	○	*8 01*	*8 34*	*9 01*	*9 34*	*10 01*	*10 34*	*11 01*		*11 34*		*11 34*	*12 01*	*12 34*	*13 01*	*13 34*	*14 01*	*14 34*	*15 01*	*15 34*	*16 01*

BRUGGE

B-Dagtrip 112

Venetië van het Noorden + Brouwerij-Mouterij Museum

tab km			IC C 835	L 665 [2]	IC C 836	L 666	IC C 837	L 667 [2]	IC C 838	L 668	IC C 839	L 669 [2]	IC C 840	L 670	IC C 841	L 671	IC C 842 † [4]	IC C 842 ⑥ [5]	L 672 [2]			
75	*Lille Flandres*		*14 08*	*14 08*	*15 14*	*15 14*	*16 08*	*16 08*	**17 08**	*17 08*	*18 08*	*18 08*	*19 05*	*19 05*	*20 08*	*20 08*	**21 09**	**21 05**	† *21 09*			
89	*Brussel-Bruxelles* Noord/Nord		*13 32*	*13 32*	*14 32*	*14 32*	*15 32*	*15 32*	*16 32*	*16 32*	*17 32*	*17 32*	*18 32*	*18 32*	*19 32*	*19 32*	*20 32*	*20 32*	*20 32*			
89	*Brussel-Bruxelles* Centr.		*13 36*	*13 36*	*14 36*	*14 36*	*15 36*	*15 36*	*16 36*	*16 36*	*17 36*	*17 36*	*18 36*	*18 36*	*19 36*	*19 36*	*20 36*	*20 36*	*20 36*			
89	*Brussel-Bruxelles* Zuid/Midi		*13 41*	*13 41*	*14 41*	*14 41*	*15 41*	*15 41*	*16 41*	*16 41*	*17 41*	*17 41*	*18 41*	*18 41*	*19 41*	*19 41*	*20 41*	*20 41*	*20 41*			
75	*Gent-Sint-Pieters*		*14 08*	*14 08*	*15 08*	*15 08*	*16 08*	*16 08*	*17 08*	*17 08*	*18 08*	*18 08*	*19 08*	*19 08*	*20 08*	*20 08*	*21 08*	*21 08*	*21 08*			
0	**Kortrijk**		**14 48**	15 02	**15 48**	16 02	**16 48**	17 02	**17 48**	18 02	**18 48**	19 02	**19 48**	20 02	**20 48**	21 02	**21 48**	**21 48**	22 02			
11	Ingelmunster		|	15 11	|	16 11	|	17 11	|	18 11	|	19 11	|	20 11	|	21 11	|	|	22 11			
14	**Izegem**		**15 00**	15 14	**16 00**	16 14	**17 00**	17 14	**18 00**	18 14	**19 00**	19 14	**20 00**	20 14	**21 00**	21 14	**22 00**	**22 00**	22 14			
21	**Roeselare**		**15 06**	15 20	**16 06**	16 20	**17 06**	17 20	**18 06**	18 20	**19 06**	19 20	**20 06**	20 20	**21 06**	21 20	**22 06**	**22 06**	22 20			
29	**Lichtervelde**	○	|	15 26	|	16 26	|	17 26	|	18 26	|	19 26	|	20 26	|	21 26	|	|	22 26			
73	*Gent-Sint-Pieters*	○		*16 09*		*17 09*		*18 09*		*19 09*		*20 09*		*21 09*		*22 09*						
73	*De Panne*	○		*16 01*		*17 01*		*18 01*		*19 01*		*20 01*		*21 01*		*22 01*						
73	*Gent-Sint-Pieters*			*14 51*		*15 51*		*16 51*		*17 51*		*18 51*		*19 51*		*20 51*						
73	*De Panne*			*14 59*		*15 59*		*16 59*		*17 59*		*18 59*		*19 59*		*20 59*						
29	**Lichtervelde**		|	15 34	|	16 34	|	17 34	|	18 34	|	19 34	|	20 34	|	21 34	|	|	22 34			
34	**Torhout**		**15 16**	15 39	**16 16**	16 39	**17 16**	17 39	**18 16**	18 39	**19 16**	19 39	**20 16**	20 39	**21 16**	21 39	**22 16**	**22 16**	22 39			
42	Zedelgem		|	15 45	|	16 45	|	17 45	|	18 45	|	19 45	|	20 45	|	21 45	|	|	22 45			
51	**Brugge**	○	[1] **15 28**	15 53	[1] **16 28**	16 53	[1] **17 28**	17 53	[1] **18 28**	18 53	[1] **19 28**	19 53	[1] **20 28**	20 53	[1] **21 28**	21 53	[1] **22 28**	[1] **22 28**	22 53			
50a	*Oostende*	○	**15 44**	*16 16*	**16 44**	† *17 11*	**17 44**	*18 16*	**18 44**	*19 16*	**19 44**	*20 16*	**20 44**	*21 16*	**21 44**	*22 16*	**22 44**	**22 44**	*23 16*			
50a	*Zeebrugge*	○		*16 23*		*17 23*		*18 23*		*19 23*		*20 23*		*21 21*	*21 58*							
50a	*Blankenberge*	○	*15 46*		*16 46*		*17 46*		*18 46*		*19 46*		*20 46*		*21 46*		*22 46*	*22 46*				
50a	*Knokke*	○	*15 50*		*16 50*		*17 50*		*18 50*		*19 50*		*20 50*		*21 50*		*22 50*	*22 50*				
50a	*Brussel-Bruxelles* Zuid/Midi	○	*16 24*	*16 52*	*17 24*	*17 52*	*18 24*	*18 52*	*19 24*	*19 52*	*20 24*	*20 52*	*21 24*	*21 52*	*22 24*	*22 52*	*23 24*	*23 24*	*23 52*			
50a	*Brussel-Bruxelles* Centr.	○	*16 30*	*16 57*	*17 30*	*17 57*	*18 30*	*18 57*	*19 30*	*19 57*	*20 30*	*20 57*	*21 30*	*21 57*	*22 30*	*22 57*			*23 57*			
50a	*Brussel-Bruxelles* Noord/Nord	○	*16 34*	*17 01*	*17 34*	*18 01*	*18 34*	*19 01*	*19 34*	*20 01*	*20 34*	*21 01*	*21 34*	*22 01*	*22 34*	*23 01*			*0 01*			

[1] Zie verder tabel 50a.
[2] Rijdt van 24 mei tot 26 sept 98.
[3] Zie verder tabel 73.
[4] Rijdt ook op 8 mei 99.
[5] Rijdt niet op 8 mei 99.

[1] Voir tableau 50a.
[2] Circule du 24 mai au 26 sept 98.
[3] Voir tableau 73.
[4] Circule aussi le 8 mai 99.
[5] Ne circule pas le 8 mai 99.

BRUGGE

Boottocht van Brugge naar Damme

B-Dagtrip 110

69



tab km		IC L 2327	IC L 2328	IC L 2329	IC L 2330	IC L 2331	IC L 2332	IC L 2333	IC L 2334	IC L 2335	IC L 2336	IC L 2337	IC L 2338	IC L 2339	IC L 2340	IC L 2341	IC L 2342	IC L 2343
89	Brussel-Bruxelles Noord/Nord		6 32	7 32	8 32	9 32	10 32	11 32	12 32	13 32	14 32	15 32	16 32	17 32	18 32	19 32	20 32	21 32
89	Brussel-Bruxelles Centr.		6 36	7 36	8 36	9 36	10 36	11 36	12 36	13 36	14 36	15 36	16 36	17 36	18 36	19 36	20 36	21 36
89	Brussel-Bruxelles Zuid/Midi		6 41	7 41	8 41	9 41	10 41	11 41	12 41	13 41	14 41	15 41	16 41	17 41	18 41	19 41	20 41	21 41
53	*Mechelen*			*7 10*	*8 10*	*9 10*	*10 10*	*11 10*	*12 10*	*13 10*	*14 10*	*15 10*	*16 10*	*17 10*	*18 10*	*19 10*	*20 10*	*21 10*
75	*Gent-Sint-Pieters*	*6 08*	*7 08*	*8 08*	*9 08*	*10 08*	*11 08*	*12 08*	*13 08*	*14 08*	*15 08*	*16 08*	*17 08*	*18 08*	*19 08*	*20 08*	*21 08*	*22 08*
75	*Lille Flandres*		⑥ *7 07*	+ *8 14*	*9 05*	*10 09*	*11 14*	*12 08*	*13 05*	*14 08*	*15 14*	*16 08*	*17 08*	*18 08*	*19 05*	*20 08*	+ *21 09*	⑥ *22 14*
0	**Kortrijk**	6 50	7 50	8 50	9 50	10 50	11 50	12 50	13 50	14 50	15 50	16 50	17 50	18 50	19 50	20 50	21 50	22 50
4	Bissegem	6 54	7 54	8 54	9 54	10 54	11 54	12 54	13 54	14 54	15 54	16 54	17 54	18 54	19 54	20 54	21 54	22 54
7	Wevelgem	6 57	7 57	8 57	9 57	10 57	11 57	12 57	13 57	14 57	15 57	16 57	17 57	18 57	19 57	20 57	21 57	22 57
11	**Menen**	7 02	8 02	9 02	10 02	11 02	12 02	13 02	14 02	15 02	16 02	17 02	18 02	19 02	20 02	21 02	22 02	23 02
17	Wervik	7 06	8 06	9 06	10 06	11 06	12 06	13 06	14 06	15 06	16 06	17 06	18 06	19 06	20 06	21 06	22 06	23 06
20	Comines/Komen	7 10	8 10	9 10	10 10	11 10	12 10	13 10	14 10	15 10	16 10	17 10	18 10	19 10	20 10	21 10	22 10	23 10
33	**Ieper**	7 20	8 20	9 20	10 20	11 20	12 20	13 20	14 20	15 20	16 20	17 20	18 20	19 20	20 20	21 20	22 20	23 20
43	**Poperinge** ○	7 27	8 27	9 27	10 27	11 27	12 27	13 27	14 27	15 27	16 27	17 27	18 27	19 27	20 27	21 27	22 27	23 27

IEPER

Bellewaerde

B-Dagtrip 137



69

tab km			IC L 2305	IC L 2306	IC L 2307	IC L 2308	IC L 2309	IC L 2310	IC L 2311	IC L 2312	IC L 2313	IC L 2314	IC L 2315	IC L 2316	IC L 2317	IC L 2318	IC L 2319	IC L 2320	IC L 2321
0	**Poperinge**		5 33	6 33	7 33	8 33	9 33	10 33	11 33	12 33	13 33	14 33	15 33	16 33	17 33	18 33	19 33	20 33	21 33
10	**Ieper**		5 41	6 41	7 41	8 41	9 41	10 41	11 41	12 41	13 41	14 41	15 41	16 41	17 41	18 41	19 41	20 41	21 41
23	Comines/Komen		5 51	6 51	7 51	8 51	9 51	10 51	11 51	12 51	13 51	14 51	15 51	16 51	17 51	18 51	19 51	20 51	21 51
26	Wervik		5 54	6 54	7 54	8 54	9 54	10 54	11 54	12 54	13 54	14 54	15 54	16 54	17 54	18 54	19 54	20 54	21 54
32	**Menen**		5 59	6 59	7 59	8 59	9 59	10 59	11 59	12 59	13 59	14 59	15 59	16 59	17 59	18 59	19 59	20 59	21 59
36	Wevelgem		6 03	7 03	8 03	9 03	10 03	11 03	12 03	13 03	14 03	15 03	16 03	17 03	18 03	19 03	20 03	21 03	22 03
39	Bissegem		6 06	7 06	8 06	9 06	10 06	11 06	12 06	13 06	14 06	15 06	16 06	17 06	18 06	19 06	20 06	21 06	22 06
43	**Kortrijk**	○	[1] 6 10	[1] 7 10	[1] 8 10	[1] 9 10	[1] 10 10	[1] 11 10	[1] 12 10	[1] 13 10	[1] 14 10	[1] 15 10	[1] 16 10	[1] 17 10	[1] 18 10	[1] 19 10	[1] 20 10	[2] 21 10	22 10
75	*Lille Flandres*	○	⑥ 6 43	⑥ 7 52	8 52	9 51	10 46	11 55	+ 12 46	13 52	14 55	15 52	16 51	17 51	18 51	19 51	20 55	21 46	
75	*Gent-Sint-Pieters*	○	6 52	7 52	8 52	9 52	10 52	11 52	12 52	13 52	14 52	15 52	16 52	17 52	18 52	19 52	20 52	21 52	22 52
53	*Mechelen*	○	7 50	8 50	9 50	10 50	11 50	12 50	13 50	14 50	15 50	16 50	17 50	18 50	19 50	20 50	21 50	22 50	
89	*Brussel-Bruxelles* *Zuid/Midi*	○	7 19	8 19	9 19	10 19	11 19	12 19	13 19	14 19	15 19	16 19	17 19	18 19	19 18	20 19	21 19	22 19	
89	*Brussel-Bruxelles* *Centr.*	○	7 24	8 24	9 24	10 24	11 24	12 24	13 24	14 24	15 24	16 24	17 24	18 24	19 24	20 24	21 24	22 24	
89	*Brussel-Bruxelles* *Noord/Nord*	○	7 28	8 28	9 28	10 28	11 28	12 28	13 28	14 28	15 28	16 28	17 28	18 28	19 28	20 28	21 28	22 28	

[1] Zie verder tabellen 89, 50, 60, 59.
[2] Zie verder tabellen 89, 50, 60.

[1] Voir tableaux 89, 50, 60, 59.
[2] Voir tableaux 89, 50, 60.

B-Dagtrips **meer dan 100 attracties - trein inbegrepen**

73

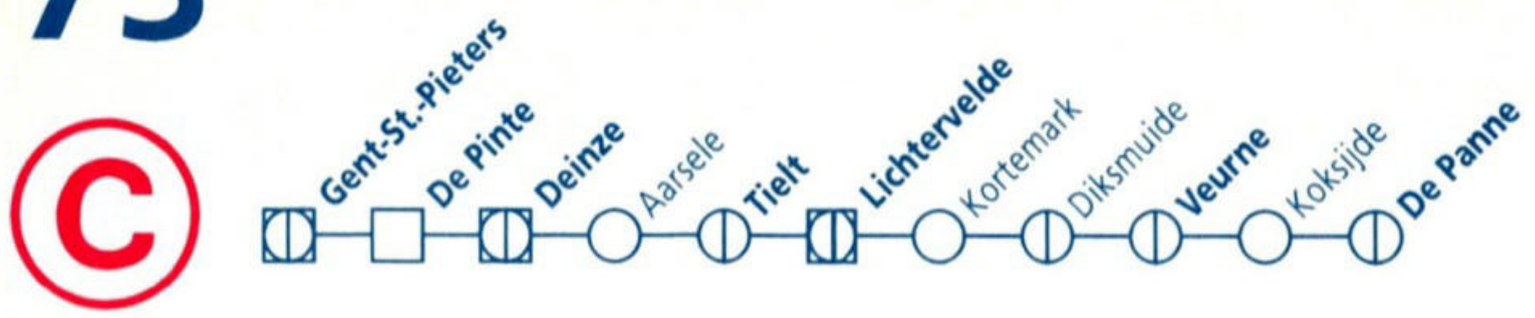

tab km			IR i 3628	IR i 3629	IR i 3630	IC J 2128 ☼	T 6904 ☼	T 6905 ☼	IR i 3631	IR i 3632	IR i 3633	IR i 3634	IR i 3635	IR i 3636	IR i 3637	IR i 3638	IR i 3639	IR i 3640	IR i 3641	IR i 3642		
50a	Brussel- Bruxelles	Noord/Nord	† 5 59	6 59	7 59	8 26		8 39	8 59	9 59	10 59	11 59	12 59	13 59	14 59	15 59	16 59	17 59	18 59	19 59		
50a		Centr.	† 6 03	7 03	8 03	8 30		8 43	9 03	10 03	11 03	12 03	13 03	14 03	15 03	16 03	17 03	18 03	19 03	20 03		
50a		Zuid/Midi	6 08	7 08	8 08	8 31		8 48	9 08	10 08	11 08	12 08	13 08	14 08	15 08	16 08	17 08	18 08	19 08	20 08		
0	**Gent-Sint-Pieters**		6 51	7 51	8 51	9 14		9 39	9 51	10 51	11 51	12 51	13 51	14 51	15 51	16 51	17 51	18 51	19 51	20 51		
7	**De Pinte**		6 57	7 57	8 57	|		|	9 57	10 57	11 57	12 57	13 57	14 57	15 57	16 57	17 57	18 57	19 57	20 57		
15	**Deinze**		7 04	8 04	9 04	|		9 50	10 04	11 04	12 04	13 04	14 04	15 04	16 04	17 04	18 04	19 04	20 04	21 04		
23	Aarsele		|	|	|	|		|	|	|	|	|	|	|	|	|	|	|		
30	**Tielt**		7 16	8 16	9 16	|		|	10 16	11 16	12 16	13 16	14 16	15 16	16 16	17 16	18 16	19 16	20 16	21 16		
47	**Lichtervelde**	○	7 27	8 27	9 27	|		|	10 27	11 27	12 27	13 27	14 27	15 27	16 27	17 27	18 27	19 27	20 27	21 27		
66	*Kortrijk*	○	*7 58*	*8 58*					*10 58*		*12 58*		*14 58*		*16 58*		*18 58*		*20 58*			
66	*Brugge*	○		*8 53*					*10 53*		*12 53*		*14 53*		*16 53*		*18 53*		*20 53*	*21 53*		
66	*Kortrijk*			*8 02*			9 43		*10 02*		*12 02*		*14 02*		*16 02*		*18 02*		*20 02*	*21 02*		
66	*Brugge*		*7 07*	*8 07*					*10 07*		*12 07*		*14 07*		*16 07*		*18 07*		*20 07*			
47	**Lichtervelde**		7 30	8 30	9 30	|	|	|	10 30	11 30	12 30	13 30	14 30	15 30	16 30	17 30	18 30	19 30	20 30	21 30		
53	Kortemark		7 36	8 36	9 36	|	|	|	10 36	11 36	12 36	13 36	14 36	15 36	16 36	17 36	18 36	19 36	20 36	21 36		
65	Diksmuide		7 45	8 45	9 45	|	10 16	10 21	10 45	11 45	12 45	13 45	14 45	15 45	16 45	17 45	18 45	19 45	20 45	21 45		
81	**Veurne**		7 56	8 56	9 56	10 05	10 27	10 33	10 56	11 56	12 56	13 56	14 56	15 56	16 56	17 56	18 56	19 56	20 56	21 56		
82	Koksijde		7 58	8 58	9 58	10 07	10 29	10 35	10 58	11 58	12 58	13 58	14 58	15 58	16 58	17 58	18 58	19 58	20 58	21 58		
85	**De Panne**	○	8 01	9 01	10 01	10 10	10 32	10 37	11 01	12 01	13 01	14 01	15 01	16 01	17 01	18 01	19 01	20 01	21 01	22 01		

LA PANNE

Meli Park

B-Excursion 143



tab km			IR i 3606	IR i 3607	IR i 3608	IR i 3609	IR i 3610	IR i 3611	IR i 3612	IR i 3613	IR i 3614	IR i 3615	IR i 3616	IR i 3617	T 6955 ☼	IC J 2120 ☼	IR i 3618	T 6954 ☼	IR i 3619	IR i 3620	T 6956 ☼
0	**De Panne**		6 59	7 59	8 59	9 59	10 59	11 59	12 59	13 59	14 59	15 59	16 59	17 59	18 28	18 50	18 59	19 28	19 59	20 59	21 49
3	Koksijde		7 02	8 02	9 02	10 02	11 02	12 02	13 02	14 02	15 02	16 02	17 02	18 02	18 31	18 53	19 02	19 31	20 02	21 02	21 52
4	**Veurne**		7 05	8 05	9 05	10 05	11 05	12 05	13 05	14 05	15 05	16 05	17 05	18 05	18 34	18 56	19 05	19 34	20 05	21 05	21 55
20	Diksmuide		7 16	8 16	9 16	10 16	11 16	12 16	13 16	14 16	15 16	16 16	17 16	18 16	18 45	|	19 16	19 45	20 16	21 16	22 05
32	Kortemark		7 25	8 25	9 25	10 25	11 25	12 25	13 25	14 25	15 25	16 25	17 25	18 25	|	|	19 25	|	20 25	21 25	|
38	**Lichtervelde**	○	7 30	8 30	9 30	10 30	11 30	12 30	13 30	14 30	15 30	16 30	17 30	18 30	|	|	19 30	4	20 30	21 30	22 17
66	*Brugge*	○		*8 53*		*10 53*		*12 53*		*14 53*		*16 53*		*18 53*					*20 53*	*21 53*	
66	*Kortrijk*	○	*7 58*	*8 58*		*10 58*		*12 58*		*14 58*		*16 58*		*18 58*				20 17	*20 58*		*22 58*
66	*Brugge*		*7 07*	*8 07*		*10 07*		*12 07*		*14 07*		*16 07*		*18 07*					*20 07*		
66	*Kortrijk*			*8 02*		*10 02*		*12 02*		*14 02*		*16 02*		*18 02*					*20 02*	*21 02*	
38	**Lichtervelde**		**7 33**	**8 33**	**9 33**	**10 33**	**11 33**	**12 33**	**13 33**	**14 33**	**15 33**	**16 33**	**17 33**	**18 33**	|	|	**19 33**		**20 33**	**21 33**	22 18
55	**Tielt**		**7 45**	**8 45**	**9 45**	**10 45**	**11 45**	**12 45**	**13 45**	**14 45**	**15 45**	**16 45**	**17 45**	**18 45**	|	|	**19 45**		**20 45**	**21 45**	|
62	Aarsele		|	|	|	|	|	|	|	|	|	|	|	|	|	|	|	|	|	|
70	**Deinze**		**7 58**	**8 58**	**9 58**	**10 58**	**11 58**	**12 58**	**13 58**	**14 58**	**15 58**	**16 58**	**17 58**	**18 58**	19 17	|	**19 58**		**20 58**	**21 58**	|
78	**De Pinte**		**8 04**	**9 04**	**10 04**	**11 04**	**12 04**	**13 04**	**14 04**	**15 04**	**16 04**	**17 04**	**18 04**	**19 04**	|	|	**20 04**		**21 04**	**22 04**	|
85	**Gent-Sint-Pieters**	○	1 **8 09**	1 **9 09**	1 **10 09**	1 **11 09**	1 **12 09**	1 **13 09**	1 **14 09**	1 **15 09**	1 **16 09**	1 **17 09**	1 **18 09**	1 **19 09**	2 19 27	3 **19 46**	1 **20 09**		1 **21 09**	1 **22 09**	22 46
50a	*Brussel-Bruxelles* *Zuid/Midi*	○	*8 52*	*9 52*	*10 52*	*11 52*	*12 52*	*13 52*	*14 52*	*15 52*	*16 52*	*17 52*	*18 52*	*19 52*	*20 07*	**20 27**	*20 52*		*21 52*	*22 52*	*23 24*
50a	*Brussel-Bruxelles* *Centr.*	○	*8 57*	*9 57*	*10 57*	*11 57*	*12 57*	*13 57*	*14 57*	*15 57*	*16 57*	*17 57*	*18 57*	*19 57*	*20 12*	*20 30*	*20 57*		*21 57*	*22 57*	
50a	*Brussel-Bruxelles* *Noord/Nord*	○	*9 01*	*10 01*	*11 01*	*12 01*	*13 01*	*14 01*	*15 01*	*16 01*	*17 01*	*18 01*	*19 01*	*20 01*	*20 16*	*20 34*	*21 01*		*22 01*	*23 01*	

1 Zie verder tabel 50.
2 Zie verder tabellen 59, 12.
3 Zie verder tabellen 50, 50a, 161, 162.
4 Zie verder tabellen 66, 75, 94, 78, 118.

1 Voir tableau 50.
2 Voir tableaux 59, 12.
3 Voir tableaux 50, 50a, 161, 162.
4 Voir tableaux 66, 75, 94, 78, 118.

DE PANNE

Meli Park

B-Dagtrip 143

75

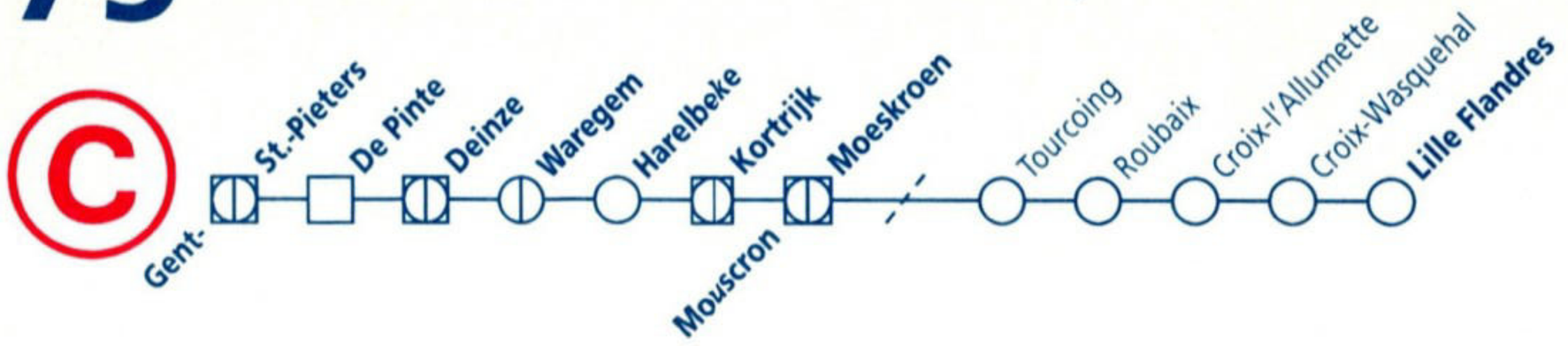

75

tab km			IC C 705 ⑥ 1 4	IR f 4126	IR i 3628	IC C 706 † 3	IC C 706 ⑥ 4	IR f 4127	IR i 3629	IC C 707	IC C 807	L 1958	IR f 4128	IR i 3630	IC C 708	IR f 4129	T 6905 6 ☼	IR i 3631	IC C 709 7	L 1960	IR f 4130	IR i 3632
50a	Brussel-Bruxelles	Noord/Nord			† 5 59	5 59	5 53		6 59	6 59		6 59	7 26	7 59	7 59	8 26	8 39	8 59	8 59	8 59	9 26	9 59
50a		Centr.			† 6 03	6 03	5 57		7 03	7 03		7 03	7 30	8 03	8 03	8 30	8 43	9 03	9 03	9 03	9 30	10 03
50a		Zuid/Midi			6 08	6 08	6 08	6 36	7 08	7 08		7 08	7 36	8 08	8 08	8 36	8 48	9 08	9 08	⑥ 9 26	9 36	10 08
53	Mechelen												7 10			8 10	8 57				9 10	
59	Antwerpen-Centraal					6 06	6 06	6 06	6 38	7 06		7 06	7 06	7 38	8 06	8 06	8 38	8 38	9 06	9 06	9 06	9 38
0	**Gent-Sint-Pieters**		5 40	6 08	6 51	6 57	6 57	7 08	7 51	7 57		8 00	8 08	8 51	8 57	9 08	9 39	9 51	9 57	10 00	10 08	10 51
7	**De Pinte**		5 46	6 15	6 57	|	|	7 15	7 57	|		5 8 08	8 15	8 57	|	9 15	|	9 57	|	5 10 08	10 15	10 57
15	**Deinze**		5 53	6 21	2 7 04	|	|	7 21	2 8 04	|			8 21	2 9 04	|	9 21	2 9 50	2 10 04	|		10 21	2 11 04
27	**Waregem**		6 01	6 29		|	|	7 29		|			8 29		|	9 29			|		10 29	
36	**Harelbeke**		6 07	6 35		|	|	7 35		|			8 35		|	9 35			|		10 35	
42	**Kortrijk**	○	6 12	6 39		7 17	7 17	7 39		8 17				8 39		9 17	9 39			10 17			10 39	
69	*Ieper*	○		*7 19*				*8 19*					*9 19*			*10 19*						*11 19*	
69	*Poperinge*	○		*7 27*				*8 27*					*9 27*			*10 27*						*11 27*	
66	*Brugge*	○		*7 28*				*8 28*					*9 28*			*10 28*						*11 28*	
50a	*Oostende*	○		*7 44*				*8 44*					*9 44*			*10 44*						*11 44*	
42	**Kortrijk**		6 13			7 22	7 22				8 22				9 22				10 22				
55	**Mouscron/Moeskroen**	○	6 21			7 30	7 30				8 30				9 30				10 30				
	Mouscron/Moeskroen		6 22			7 39	7 30				8 30				9 30				10 30				
	Tourcoing	○	6 27			|	7 35				8 35				9 35				|				
	Roubaix	○	6 31			|	7 39				8 39				9 39				|				
	Croix-l'Allumette	○	|			|	7 41				8 41				|				|				
	Croix-Wasquehal	○	6 34			|	7 43				8 43				9 42				|				
	Lille Flandres	○	6 43			7 55	7 52				8 52				9 51				10 46				

IEPER

Bellewaerde

B-Dagtrip 137

tab km		IC C 710	IR f 4131	IR i 3633	IC C 711	IC C 811 ✝ 3	IC C 811 ⑥ 4	L 1962	IR f 4132	IR i 3634	IC C 712	IR f 4133	IR i 3635	IC C 713	L 1964	IR f 4134	IR i 3636	IC C 714	IR f 4135	IR i 3637	IC C 715
50a	Brussel- Noord/Nord	*9 59*	*10 26*	*10 59*	*10 59*			*10 59*	*11 26*	*11 59*	*11 59*	*12 26*	*12 59*	*12 59*	*12 59*	*13 26*	*13 59*	*13 59*	*14 26*	*14 59*	*14 59*
50a	Bruxelles Centr.	*10 03*	*10 30*	*11 03*	*11 03*			*11 03*	*11 30*	*12 03*	*12 03*	*12 30*	*13 03*	*13 03*	*13 03*	*13 30*	*14 03*	*14 03*	*14 30*	*15 03*	*15 03*
50a	Zuid/Midi	*10 08*	*10 36*	*11 08*	*11 08*			*11 08*	*11 36*	*12 08*	*12 08*	*12 36*	*13 08*	*13 08*	*13 08*	*13 36*	*14 08*	*14 08*	*14 36*	*15 08*	*15 08*
53	*Mechelen*		**10 10**						**11 10**			**12 10**				**13 10**			**14 10**		
59	*Antwerpen-Centraal*	**10 06**	*10 06*	*10 38*	**11 06**			*11 06*	*11 06*	*11 38*	**12 06**	*12 06*	*12 38*	**13 06**	*13 06*	*13 06*	*13 38*	**14 06**	*14 06*	*14 38*	**15 06**
0	**Gent-Sint-Pieters**	**10 57**	**11 08**	**11 51**	**11 57**			12 00	**12 08**	**12 51**	**12 57**	**13 08**	**13 51**	**13 57**	14 00	**14 08**	**14 51**	**14 57**	**15 08**	**15 51**	**15 57**
7	**De Pinte**		**11 15**	**11 57**				5 12 08	**12 15**	**12 57**		**13 15**	**13 57**		5 14 08	**14 15**	**14 57**		**15 15**	**15 57**	
15	**Deinze**		**11 21** 2	**12 04**					**12 21** 2	**13 04**		**13 21** 2	**14 04**			**14 21** 2	**15 04**		**15 21** 2	**16 04**	
27	**Waregem**		**11 29**						**12 29**			**13 29**				**14 29**			**15 29**		
36	**Harelbeke**		**11 35**						**12 35**			**13 35**				**14 35**			**15 35**		
42	**Kortrijk** ○	**11 17**	**11 39**		**12 17**				**12 39**		**13 17**	**13 39**		**14 17**		**14 39**		**15 17**	**15 39**		**16 17**
69	*Ieper* ○		*12 19*						*13 19*			*14 19*				*15 19*			*16 19*		
69	*Poperinge* ○		*12 27*						*13 27*			*14 27*				*15 27*			*16 27*		
66	*Brugge* ○		*12 28*						*13 28*			*14 28*				*15 28*			*16 28*		
50a	*Oostende* ○		*12 44*						*13 44*			*14 44*				*15 44*			*16 44*		
42	**Kortrijk**	**11 22**				**12 22**	**12 22**				**13 22**			**14 22**				**15 22**			
55	**Mouscron/Moeskroen** ○	**11 30**				**12 30**	**12 30**				**13 30**			**14 30**				**15 30**			
	Mouscron/Moeskroen	**11 39**				**12 30**	**12 30**				**13 30**			**14 39**				**15 30**			
	Tourcoing ○						**12 35**				**13 35**							**15 35**			
	Roubaix ○						**12 39**				**13 39**							**15 39**			
	Croix-l'Allumette ○										**13 41**							**15 42**			
	Croix-Wasquehal ○						**12 42**				**13 43**							**15 43**			
	Lille Flandres ○	**11 55**				**12 46**	**12 51**				**13 52**			**14 55**				**15 52**			

1 Op 8 mei 99 bestemming Moeskroen.
2 Zie verder tabel 73.
3 Rijdt niet op 21 juli 98.
4 Rijdt ook op 21 juli 98.
5 Zie verder tabel 86.
6 Bestemming De Panne 10 37.
7 Op 21 juli 98 bestemming Moeskroen.

1 Le 8 mai 99 destination Mouscron.
2 Voir tableau 73.
3 Ne circule pas le 21 juill 98.
4 Circule aussi le 21 juill 98.
5 Voir tableau 86.
6 Destination La Panne 10 37.
7 Le 21 juill 98 destination Mouscron.

ENGELAND

Cruise Zeebrugge - Hull met bezoek aan York

B-Dagtrip 119*-154*

75

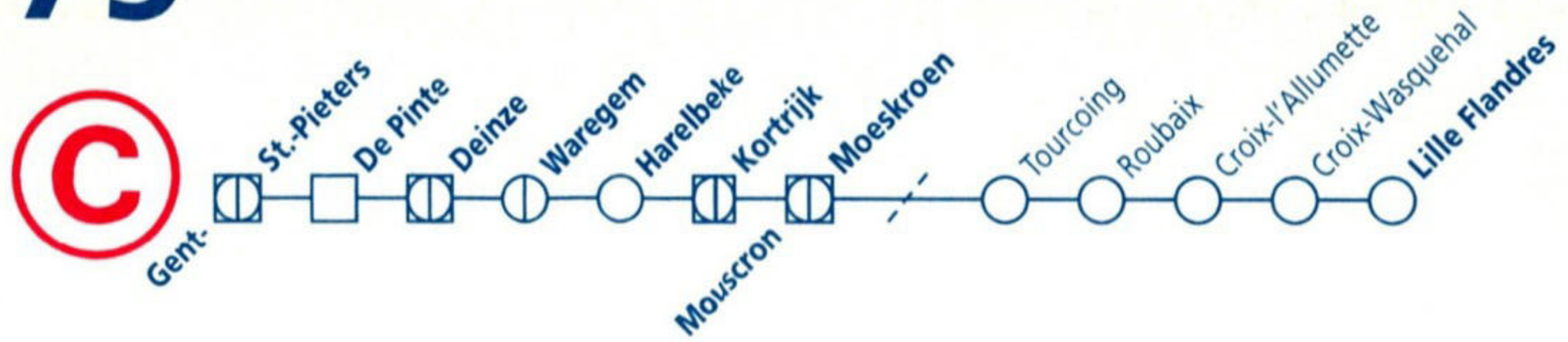

tab km			IC C 815	L 1966	IR f 4136	IR i 3638	IC C 716	IR f 4137	IR i 3639	IC C 717	L 1968	IR f 4138	IR i 3640	IC C 718	IR f 4139	T 6852	IR i 3641	IC C 719	IC C 819 ⑥ 5	IC C 819 † 6	T 6954 7 ☼ 8	L 1970
50a	Brussel- Noord/Nord			*14 59*	*15 26*	*15 59*	*16 10*	*16 26*	*16 59*	*16 59*	*16 59*	*17 26*	*17 59*	*17 59*	*18 26*		*18 59*	*18 59*				*18 59*
50a	Bruxelles Centr.			*15 03*	*15 30*	*16 03*	*16 14*	*16 30*	*17 03*	*17 03*	*17 03*	*17 30*	*18 03*	*18 03*	*18 30*		*19 03*	*19 03*				*19 03*
50a	Zuid/Midi			*15 08*	*15 36*	*16 08*	*16 21*	*16 36*	*17 08*	*17 08*	*17 08*	*17 36*	*18 08*	*18 08*	*18 36*		*19 08*	*19 08*				*19 08*
53	*Mechelen*				**15 10**			**16 10**				**17 10**			**18 10**							
59	*Antwerpen-Centraal*			*15 06*	*15 06*	*15 38*	**16 06**	*16 06*	*16 38*	**17 06**	*17 06*	*17 06*	*17 38*	**18 06**	*18 06*		*18 38*	**19 06**				*19 06*
0	**Gent-Sint-Pieters**			16 00	**16 08**	**16 51**	**16 57**	**17 08**	**17 51**	**17 57**	18 00	**18 08**	**18 51**	**18 57**	**19 08**		**19 51**	**19 57**				20 00
7	**De Pinte**			1 16 08	**16 15**	**16 57**	|	**17 15**	**17 57**	|	1 18 08	**18 15**	**18 57**	|	**19 15**		**19 57**	|				1 20 08
15	**Deinze**				**16 21**	2 **17 04**	|	**17 21**	2 **18 04**	|		**18 21**	2 **19 04**	|	**19 21**		2 **20 04**	|				
27	**Waregem**				**16 29**	|	|	**17 29**	|	|		**18 29**	|	|	**19 29**		|	|				
36	**Harelbeke**				**16 35**	|	|	**17 35**	|	|		**18 35**	|	|	**19 35**		|	|				
42	**Kortrijk**	○			**16 39**	|	**17 17**	**17 39**	|	**18 17**		**18 39**	|	**19 17**	**19 39**		|	**20 17**				
69	*Ieper*	○			*17 19*			*18 19*				*19 19*			*20 19*							
69	*Poperinge*	○			*17 27*			*18 27*				*19 27*			*20 27*							
66	*Brugge*	○			*17 28*			*18 28*				*19 28*			*20 28*							
50a	*Oostende*	○			*17 44*			*18 44*				*19 44*			*20 44*							
42	**Kortrijk**		**16 22**				**17 22**			**18 22**				**19 22**		19 46			**20 22**	**20 22**	20 27	
55	**Mouscron/Moeskroen**	○	**16 30**				**17 30**			**18 30**				**19 30**		4 19 56			**20 30**	**20 30**	9 20 37	
	Mouscron/Moeskroen		**16 30**				**17 30**			**18 30**				**19 30**					**20 39**	**20 34**		
	Tourcoing	○	**16 35**				**17 35**			**18 35**				**19 35**					|	**20 39**		
	Roubaix	○	**16 39**				**17 39**			**18 39**				**19 39**					|	**20 43**		
	Croix-l'Allumette	○	|				|			|				|					|		
	Croix-Wasquehal	○	**16 42**				**17 42**			**18 42**				**19 42**					|	**20 46**		
	Lille Flandres	○	**16 51**				**17 51**			**18 51**				**19 51**					**20 55**	**20 55**		

tab km			IR f 4140	IR i 3642	IC C 720	IR f 4141	IC C 721	IR f 4142	L 1972	IC C 722	IR f 4143	IC C 723
50a	Brussel- Bruxelles	Noord/Nord	19 26	19 59	19 59	20 26	20 59	21 26	21 26	21 59	22 26	22 59
50a		Centr.	19 30	20 03	20 03	20 30	21 03	21 30	21 30	22 03	22 30	23 03
50a		Zuid/Midi	19 36	20 08	20 08	20 36	21 08	21 36	21 36	22 08	22 36	23 08
53	Mechelen		19 10			20 10		21 10	21 10		22 10	
59	Antwerpen-Centraal		19 06	19 38	20 06	20 06	21 06	21 06	21 06	22 06	22 06	23 06
0	**Gent-Sint-Pieters**		20 08	20 51	20 57	21 08	21 57	22 08	22 11	22 57	23 08	23 57
7	**De Pinte**		20 15	20 57	|	21 15	|	22 15	[1] 22 19	|	23 15	0 04
15	**Deinze**		20 21	[2] 21 04	|	21 21	|	22 21	|	|	23 21	0 10
27	**Waregem**		20 29	|	|	21 29	|	22 29	|	|	23 29	0 18
36	**Harelbeke**		20 35	|	|	21 35	|	22 35	|	|	23 35	0 24
42	**Kortrijk**	○	20 39	|	21 17	21 39	22 17	22 39	|	23 17	23 39	0 28
69	*Ieper*	○	21 19	|	|	22 19	|	23 19	|	|	|	|
69	*Poperinge*	○	21 27	|	|	22 27	|	23 27	|	|	|	|
66	*Brugge*	○	21 28	|	|	22 28	|	|	|	|	|	|
50a	*Oostende*	○	21 44	|	|	22 44	|	|	|	|	|	|
42	**Kortrijk**		|	|	21 22	|	|	|	|	|	|	|
55	**Mouscron/Moeskroen**	○	|	|	21 30	|	|	|	|	|	|	|
	Mouscron/Moeskroen		|	|	21 30	|	|	|	|	|	|	|
	Tourcoing	○	|	|	|	|	|	|	|	|	|	|
	Roubaix	○	|	|	|	|	|	|	|	|	|	|
	Croix-l'Allumette	○	|	|	|	|	|	|	|	|	|	|
	Croix-Wasquehal	○	|	|	|	|	|	|	|	|	|	|
	Lille Flandres	○	|	|	21 46	|	|	|	|	|	|	|

[1] Zie verder tabel 86.
[2] Zie verder tabel 73.
[3] Herkomst Oostende 18 40.
[4] Zie verder tabellen 94, 78, 118, 130.
[5] Rijdt niet op 8 mei 99.
[6] Rijdt ook op 8 mei 99.
[7] Herkomst eveneens Blankenberge 19 34 als trein T 6954.
[8] Herkomst De Panne 19 28.
[9] Zie verder tabellen 94, 78, 118.

[1] Voir tableau 86.
[2] Voir tableau 73.
[3] Origine Ostende 18 40.
[4] Voir tableaux 94, 78, 118, 130.
[5] Ne circule pas le 8 mai 99.
[6] Circule aussi le 8 mai 99.
[7] Origine également Blankenberge 19 34 comme train T 6954.
[8] Origine La Panne 19 28.
[9] Voir tableaux 94, 78, 118.

GENT

Gent en op de Leie (met maaltijd)

B-Dagtrip 118

75

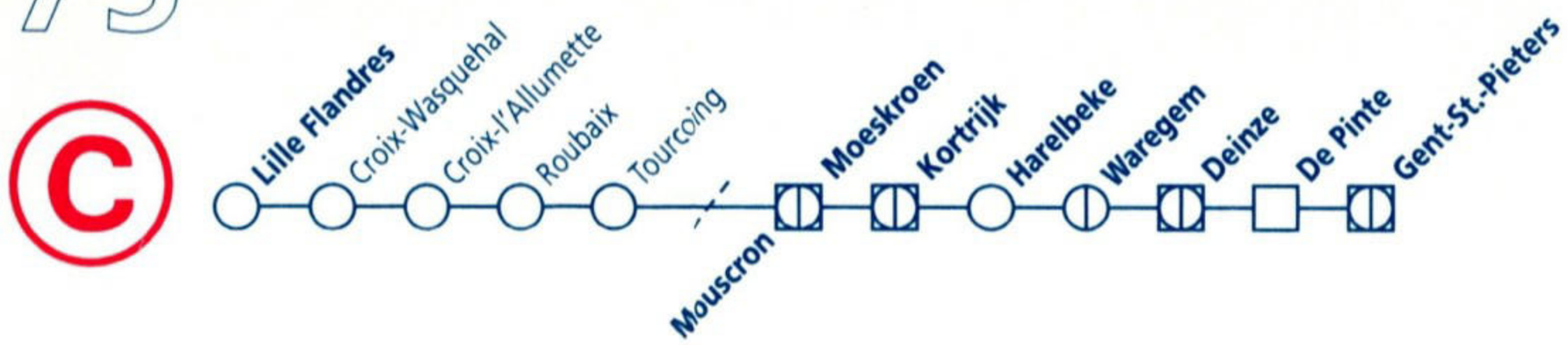

tab km			IR f 4105	IC C 726	IR f 4106	IC C 727	L 1978	IR f 4107	IC C 728 ✝ 3	IC C 728 ⑥ 4	IR i 3606	IR f 4108	IC C 729 ✝ 3	IC C 729 ⑥	IC C 729 6	IR i 3607	T 6802 7 ☼	IR f 4109	L 1980	T 6904 9 ☼ 10	IC C 830 ⑥ 12	IC C 830 ✝ 13
	Lille Flandres									7 07				8 09	8 00						9 05	9 05
	Croix-Wasquehal									7 15				8 17	8 08							9 13
	Croix-l'Allumette																					
	Roubaix									7 19				8 20	8 11							9 16
	Tourcoing									7 24				8 24	8 15							9 20
	Mouscron/Moeskroen	○								7 29				8 29	8 20						9 21	9 26
0	**Mouscron/Moeskroen**					6 30			7 30	7 30			8 30	8 30	8 30		9 04			9 24	9 30	9 30
13	**Kortrijk**	○				6 38			7 38	7 38			8 38	8 38	8 38		8 9 14			11 9 33	8 9 38	8 9 38
50a	*Oostende*											*7 16*						*8 16*				
66	*Brugge*											*7 32*						*8 32*				
69	*Poperinge*				*5 33*			*6 33*				*7 33*						*8 33*				
69	*Ieper*				*5 41*			*6 41*				*7 41*						*8 41*				
13	**Kortrijk**		**5 21**	**5 43**	**6 21**	**6 43**		**7 21**	**7 43**	**7 43**		**8 21**	**8 43**	**8 43**	**8 43**			**9 21**				
19	**Harelbeke**		**5 25**		**6 25**			**7 25**				**8 25**						**9 25**				
28	**Waregem**		**5 32**		**6 32**			**7 32**				**8 32**						**9 32**				
40	**Deinze**		**5 40**		**6 40**			**7 40**			**7 58**	**8 40**				**8 58**		**9 40**				
48	**De Pinte**		**5 46**		**6 46**		7 42	**7 46**			**8 04**	**8 46**				**9 04**		**9 46**	9 52			
55	**Gent-Sint-Pieters**	○	1 **5 52**	2 **6 03**	1 **6 52**	2 **7 03**	7 49	1 **7 52**	2 **8 03**	2 **8 03**	5 **8 09**	1 **8 52**	2 **9 03**	2 **9 03**	2 **9 03**	5 **9 09**		1 **9 52**	9 59			
59	*Antwerpen-Centraal*	○	*6 54*	**6 54**	*7 54*	**7 54**	*8 54*	*8 54*	**8 54**	**8 54**	*9 22*	*9 54*	**9 54**	**9 54**	**9 54**	*10 22*		*10 54*	*10 54*			
53	*Mechelen*	○	**6 50**		**7 50**		*8 50*	**8 50**				**9 50**						**10 50**				
50a	*Brussel-Bruxelles* Zuid/Midi	○	*6 23*	*6 52*	*7 24*	*7 52*	*8 24*	*8 24*	*8 40*	*8 40*	*8 52*	*9 24*	*9 52*	*9 52*	*9 52*	*9 52*		*10 24*	*10 52*			
50a	*Brussel-Bruxelles* Centr.	○	*6 30*	*6 57*	*7 30*	*7 57*	*8 30*	*8 30*	*8 47*	*8 47*	*8 57*	*9 30*	*9 57*	*9 57*	*9 57*	*9 57*		*10 30*	*10 57*			
50a	*Brussel-Bruxelles* Noord/Nord	○	*6 34*	*7 01*	*7 34*	*8 01*	*8 34*	*8 34*	*8 52*	*8 52*	*9 01*	*9 34*	*10 01*	*10 01*	*10 01*	*10 01*		*10 34*	*11 01*			

tab km		IC C 730	IR i 3608	IR f 4110	IC C 731	IR i 3609	IR f 4111	L 1982	IC C 732	IC C 732	IR i 3610	IR f 4112	IC C 733	IR i 3611	IR f 4113	L 1984	IC C 834	IC C 734	IR i 3612	IR f 4114	IC C 735
									3	6											
	Lille Flandres				10 09				11 14	11 09			12 08				13 05				14 08
	Croix-Wasquehal				10 17				|	11 17			12 16				|				14 16
	Croix-l'Allumette				|			|	|			12 18				|				14 18
	Roubaix				10 20				|	11 20			12 20				|				14 20
	Tourcoing				10 24				|	11 24			12 24				|				14 24
	Mouscron/Moeskroen ○				10 29				11 30	11 29			12 29				13 21				14 29
0	**Mouscron/Moeskroen**				10 30				11 30	11 30			12 30				13 30				14 30
13	**Kortrijk** ○				10 38				11 38	11 38			12 38				8 13 38				14 38
50a	*Oostende*			*9 16*			*10 16*					*11 16*			*12 16*					*13 16*	
66	*Brugge*			*9 32*			*10 32*					*11 32*			*12 32*					*13 32*	
69	*Poperinge*			*9 33*			*10 33*					*11 33*			*12 33*					*13 33*	
69	*Ieper*			*9 41*			*10 41*					*11 41*			*12 41*					*13 41*	
13	**Kortrijk**	9 43		10 21	10 43		11 21		11 43	11 43		12 21	12 43		13 21			13 43		14 21	14 43
19	**Harelbeke**	|		10 25	|		11 25		|	|		12 25	|		13 25			|	14 25	|
28	**Waregem**	|		10 32	|		11 32		|	|		12 32	|		13 32			|	14 32	|
40	**Deinze**	|	9 58	10 40	|	10 58	11 40		|	|	11 58	12 40	|	12 58	13 40			13 58	14 40	|
48	**De Pinte**	|	10 04	10 46	|	11 04	11 46	11 52	|	|	12 04	12 46	|	13 04	13 46	13 52		|	14 04	14 46	|
55	**Gent-Sint-Pieters** ○	2 10 03	5 10 09	1 10 52	2 11 03	5 11 09	1 11 52	11 59	2 12 03	2 12 03	5 12 09	1 12 52	2 13 03	5 13 09	1 13 52	13 59		2 14 03	5 14 09	1 14 52	2 15 03
59	*Antwerpen-Centraal* ○	**10 54**	*11 22*	*11 54*	**11 54**	*12 22*	*12 54*	*12 54*	**12 54**	**12 54**	*13 22*	*13 54*	**13 54**	*14 22*	*14 54*	*14 54*		**14 54**	*15 22*	*15 54*	**15 54**
53	*Mechelen* ○			**11 50**			**12 50**					**13 50**			**14 50**						**15 50**	
50a	*Brussel-* *Zuid/Midi* ○	*10 52*	*10 52*	*11 24*	*11 52*	*11 52*	*12 24*	*12 52*	*12 52*	*12 52*	*12 52*	*13 24*	*13 52*	*13 52*	*14 24*	*14 52*		*14 52*	*14 52*	*15 24*	*15 52*
50a	*Bruxelles* *Centr.* ○	*10 57*	*10 57*	*11 30*	*11 57*	*11 57*	*12 30*	*12 57*	*12 57*	*12 57*	*12 57*	*13 30*	*13 57*	*13 57*	*14 30*	*14 57*		*14 57*	*14 57*	*15 30*	*15 57*
50a	*Noord/Nord* ○	*11 01*	*11 01*	*11 34*	*12 01*	*12 01*	*12 34*	*13 01*	*13 01*	*13 01*	*13 01*	*13 34*	*14 01*	*14 01*	*14 34*	*15 01*		*15 01*	*15 01*	*15 34*	*16 01*

1 Zie verder tabel 53.
2 Zie verder tabel 59.
3 Rijdt niet op 21 juli 98.
4 Op 8 mei 99 herkomst Moeskroen.
5 Zie verder tabel 50.
6 Rijdt enkel op 21 juli 98.
7 Bestemming Oostende 10 20.
8 Zie verder tabellen 66, 50a.
9 Bestemming eveneens Blankenberge 10 26 als trein T 6704 (Kortrijk V. 9 40).
10 Bestemming De Panne 10 32.
11 Zie verder tabellen 66, 73.
12 Rijdt niet op 8 mei 99.
13 Rijdt ook op 8 mei 99.

1 Voir tableau 53.
2 Voir tableau 59.
3 Ne circule pas le 21 juill 98.
4 Le 8 mai 99 origine Mouscron.
5 Voir tableau 50.
6 Circule uniquement le 21 juill 98.
7 Destination Ostende 10 20.
8 Voir tableaux 66, 50a.
9 Destination également Blankenberge 10 26 comme train T 6704 (Courtrai D. 9 40).
10 Destination La Panne 10 32.
11 Voir tableaux 66, 73.
12 Ne circule pas le 8 mai 99.
13 Circule aussi le 8 mai 99.

IEPER

Bellewaerde

B-Dagtrip 137

75

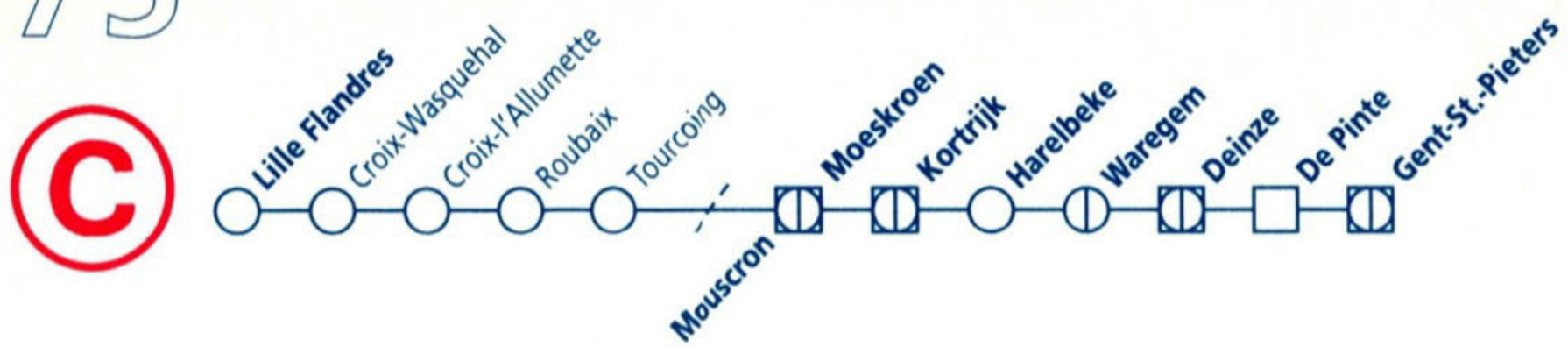

75

tab km			IR i 3613	IR f 4115	L 1986	IC C 736	IR i 3614	IR f 4116	IC C 737	IR i 3615	IR f 4117	L 1988	IC C 838	IC C 738	IR i 3616	IR f 4118	IC C 739 ⑤	IC C 739 ⑥	IR i 3617	T 6955 ⑦ ☼	IR f 4119	L 1990
	Lille Flandres					15 14			16 08				17 08				18 08	18 05				
	Croix-Wasquehal								16 16				17 16				18 16	18 13				
	Croix-l'Allumette								16 18				17 18				18 18	18 16				
	Roubaix								16 20				17 20				18 20	18 18				
	Tourcoing								16 24				17 24				18 24	18 25				
	Mouscron/Moeskroen	○				15 30			16 29				17 29				18 29	18 30				
0	**Mouscron/Moeskroen**					15 30			16 30				17 30				18 30	18 30				
13	**Kortrijk**	○				15 38			16 38				④ 17 38				18 38	18 38				
50a	*Oostende*			*14 16*				*15 16*			*16 16*					*17 16*					*18 13*	
66	*Brugge*			*14 32*				*15 32*			*16 32*					*17 32*					*18 32*	
69	*Poperinge*			*14 33*				*15 33*			*16 33*					*17 33*					*18 33*	
69	*Ieper*			*14 41*				*15 41*			*16 41*					*17 41*					*18 41*	
13	**Kortrijk**			**15 21**		**15 43**		**16 21**	**16 43**		**17 21**			**17 43**		**18 21**	**18 43**	**18 43**			**19 21**	
19	**Harelbeke**			**15 25**				**16 25**			**17 25**					**18 25**					**19 25**	
28	**Waregem**			**15 32**				**16 32**			**17 32**					**18 32**					**19 32**	
40	**Deinze**		**14 58**	**15 40**			**15 58**	**16 40**		**16 58**	**17 40**				**17 58**	**18 40**			**18 58**	19 17	**19 40**	
48	**De Pinte**		**15 04**	**15 46**	15 52		**16 04**	**16 46**		**17 04**	**17 46**	17 52			**18 04**	**18 46**			**19 04**		**19 46**	19 52
55	**Gent-Sint-Pieters**	○	① **15 09**	② **15 52**	15 59	③ **16 03**	① **16 09**	② **16 52**	③ **17 03**	① **17 09**	② **17 52**	17 59		③ **18 03**	① **18 09**	② **18 52**	③ **19 03**	③ **19 03**	① **19 09**	③ 19 27	② **19 52**	19 59
59	*Antwerpen-Centraal*	○	*16 22*	*16 54*	*16 54*	**16 54**	*17 22*	*17 54*	**17 54**	*18 22*	*18 54*	*18 54*		**18 54**	*19 22*	**19 50**	**19 54**	**19 54**	*20 23*	*20 23*	*20 54*	*20 54*
53	*Mechelen*	○		**16 50**				**17 50**			**18 50**										**20 50**	
50a	*Brussel-Bruxelles* Zuid/Midi	○	*15 52*	*16 24*	*16 52*	*16 52*	*16 52*	*17 24*	*17 52*	*17 52*	*18 24*	*18 52*		*18 52*	*18 52*	*19 24*	*19 52*	*19 52*	*19 52*	*20 07*	*20 24*	*20 52*
50a	*Brussel-Bruxelles* Centr.	○	*15 57*	*16 30*	*16 57*	*16 57*	*16 57*	*17 30*	*17 57*	*17 57*	*18 30*	*18 57*		*18 57*	*18 57*	*19 30*	*19 57*	*19 57*	*19 57*	*20 12*	*20 30*	*20 57*
50a	*Brussel-Bruxelles* Noord/Nord	○	*16 01*	*16 34*	*17 01*	*17 01*	*17 01*	*17 34*	*18 01*	*18 01*	*18 34*	*19 01*		*19 01*	*19 01*	*19 34*	*20 01*	*20 01*	*20 01*	*20 16*	*20 34*	*21 01*

tab km			IC C 740	IR i 3618	IR f 4120	IC C 741 5	IC C 741 6	IR i 3619	IR f 4121	L 1992	IC C 842 ⑥ 9	IC C 842 † 10	IC C 742	IR i 3620	IR f 4122	IC C 743 † 11	IC C 743 ⑥ 12
	Lille Flandres		**19 05**			**20 08**	**20 15**				**21 05**	**21 09**				**22 05**	**22 14**
	Croix-Wasquehal					**20 16**						**21 17**					
	Croix-l'Allumette					**20 18**											
	Roubaix					**20 20**						**21 20**					
	Tourcoing					**20 24**						**21 24**					
	Mouscron/Moeskroen	○	**19 21**			**20 29**	**20 30**				**21 21**	**21 29**				**22 21**	**22 30**
0	**Mouscron/Moeskroen**		**19 30**			**20 30**	**20 30**				**21 30**	**21 30**				**22 30**	**22 30**
13	**Kortrijk**	○	**19 38**			**20 38**	**20 38**				4 **21 38**	4 **21 38**				**22 38**	**22 38**
50a	*Oostende*				*19 16*				*20 16*						*21 16*		
66	*Brugge*				*19 32*				*20 32*						*21 32*		
69	*Poperinge*				*19 33*				*20 33*						*21 33*		
69	*Ieper*				*19 41*				*20 41*						*21 41*		
13	**Kortrijk**		**19 43**		**20 21**	**20 43**	**20 43**		**21 21**				**21 43**		**22 21**	**22 49**	**22 49**
19	**Harelbeke**				**20 25**				**21 25**						**22 25**	**22 53**	**22 53**
28	**Waregem**				**20 32**				**21 32**						**22 32**	**23 00**	**23 00**
40	**Deinze**			**19 58**	**20 40**			**20 58**	**21 40**					**21 58**	**22 40**	**23 08**	**23 08**
48	**De Pinte**			**20 04**	**20 46**			**21 04**	**21 46**	21 52				**22 04**	**22 46**	**23 14**	**23 14**
55	**Gent-Sint-Pieters**	○	3 **20 03**	1 **20 09**	2 **20 52**	3 **21 03**	3 **21 03**	1 **21 09**	2 **21 52**	21 59			3 **22 03**	1 **22 09**	2 **22 52**	3 **23 20**	3 **23 20**
59	*Antwerpen-Centraal*	○	**20 54**	*21 22*	*21 54*	**21 54**	**21 54**	*22 22*	*22 54*	*22 54*			**22 54**	*23 22*		**0 16**	**0 16**
53	*Mechelen*	○			**21 50**				**22 50**								
50a	*Brussel-Bruxelles* *Zuid/Midi*	○	*20 52*	*20 52*	*21 24*	*21 52*	*21 52*	*21 52*	*22 24*	*22 52*			*22 52*	*22 52*	*23 24*	*23 52*	*23 52*
50a	*Brussel-Bruxelles* *Centr.*	○	*20 57*	*20 57*	*21 30*	*21 57*	*21 57*	*21 57*	*22 30*	*22 57*			*22 57*	*22 57*		*23 57*	*23 57*
50a	*Brussel-Bruxelles* *Noord/Nord*	○	*21 01*	*21 01*	*21 34*	*22 01*	*22 01*	*22 01*	*22 34*	*23 01*			*23 01*	*23 01*		*0 01*	*0 01*

1 Zie verder tabel 50.
2 Zie verder tabel 53.
3 Zie verder tabel 59.
4 Zie verder tabellen 66, 50a.
5 Rijdt niet op 21 juli 98.
6 Rijdt enkel op 21 juli 98.
7 Herkomst De Panne 18 28.
8 Zie verder tabellen 59, 12.
9 Rijdt niet op 8 mei 99.
10 Rijdt ook op 8 mei 99.
11 Op 21 juli 98: Lille Flandres 22 09, Croix-Wasquehal 22 17, Roubaix 22 20, Tourcoing 22 24, Moeskroen 22 29. Rijdt ook op 8 mei 99.
12 Rijdt niet op 8 mei 99.

1 Voir tableau 50.
2 Voir tableau 53.
3 Voir tableau 59.
4 Voir tableaux 66, 50a.
5 Ne circule pas le 21 juill 98.
6 Circule uniquement le 21 juill 98.
7 Origine La Panne 18 28.
8 Voir tableaux 59, 12.
9 Ne circule pas le 8 mai 99.
10 Circule aussi le 8 mai 99.
11 Le 21 juill 98: Lille Flandres 22 09, Croix-Wasquehal 22 17, Roubaix 22 20, Tourcoing 22 24, Mouscron 22 29. Circule aussi le 8 mai 99.
12 Ne circule pas le 8 mai 99.

RAILFLEX... deeltijds sporen en werken

78



Op 21 juli 98 zullen **alle** treinen tussen Doornik en Lille Flandres rijden volgens de dienstregeling op een weekdag: zie tabel 94 Ⓐ. De treinen **IC D** zullen beperkt worden tot Doornik.

Le 21 juillet 98, **tous** les trains entre Tournai et Lille Flandres circuleront sous l'horaire d'un jour ouvrable: voir tableau 94 Ⓐ. Les trains **IC D** seront limités à Tournai.

tab	km			IR j	IC D	IC D	IR j	IC D	T	T	IR j	IC D	IR j	IC D	IC D	IR j	IC D	IR j	IC D	IC D	IR j	IC D	IR j
				3726	927 + 2	927 ⑥ 4	3727	928	6802 5☼	6904 7☼8	3728	929	3729	930 + 2	930 ⑥ 4	3730	931	3731	932 + 2	932 ⑥ 4	3732	933	3733
125		*Liège-Guillemins*										6 59		7 59	7 59		8 59		9 59	9 59		10 59	
130		*Namur*						6 44		*7 29*	*7 29*	7 44		8 44	8 44		9 44		10 44	10 44		11 44	
118		*Charleroi-Sud*			6 20	6 20		7 20	7 44	8 04	*7 59*	8 20		9 20	9 20		10 20		11 20	11 20		12 20	
118		*La Louvière-Sud*			6 39	6 39		7 39	8 04	8 23		8 39		9 39	9 39		10 39		11 39	11 39		12 39	
96	*Bruxelles-Brussel*	*Nord/Noord*		5 53	*5 53*	*5 53*	6 53	*6 53*			7 53	*7 53*	8 53	*8 53*	*8 53*	9 53	*9 53*	10 53	*10 53*	*10 53*	11 53	*11 53*	12 53
96		*Centr.*		5 57	*5 57*	*5 57*	6 57	*6 57*			7 57	*7 57*	8 57	*8 57*	*8 57*	9 57	*9 57*	10 57	*10 57*	*10 57*	11 57	*11 57*	12 57
96		*Midi/Zuid*		6 02	*6 02*	*6 02*	7 02	*7 02*			8 02	*8 02*	9 02	*9 02*	*9 02*	10 02	*10 02*	11 02	*11 02*	*11 02*	12 02	*12 02*	13 02
0	**Mons**			6 44	6 54	6 54	7 44	7 54	8 18	8 37	8 44	8 54	9 44	9 54	9 54	10 44	10 54	11 44	11 54	11 54	12 44	12 54	13 44
5	Jemappes			6 49	6 58	6 58	7 49	7 58			8 49	8 58	9 49	9 58	9 58	10 49	10 58	11 49	11 58	11 58	12 49	12 58	13 49
7	Quaregnon			6 52	7 01	7 01	7 52	8 01			8 52	9 01	9 52	10 01	10 01	10 52	11 01	11 52	12 01	12 01	12 52	13 01	13 52
9	**Saint-Ghislain**	○	1	6 55	7 05	7 05	1 7 55	8 05	8 25	8 44	1 8 55	9 05	1 9 55	10 05	10 05	1 10 55	11 05	1 11 55	12 05	12 05	1 12 55	13 05	1 13 55
97	*Quiévrain*	○		7 26	*7 26*	*7 26*	8 26	*8 26*			9 26	*9 26*	10 26	*10 26*	*10 26*	11 26	*11 26*	12 26	*12 26*	*12 26*	13 26	*13 26*	14 26
9	**Saint-Ghislain**				7 06	7 06		8 06	8 26	8 45		9 06		10 06	10 06		11 06		12 06	12 06		13 06	
17	Ville-Pommerœul																						
20	Harchies																						
23	Blaton				7 14	7 14		8 14				9 14		10 14	10 14		11 14		12 14	12 14		13 14	
29	Péruwelz				7 18	7 18		8 18				9 18		10 18	10 18		11 18		12 18	12 18		13 18	
34	Callenelle																						
37	Maubray																						
41	Antoing				7 26	7 26		8 26				9 26		10 26	10 26		11 26		12 26	12 26		13 26	
48	**Tournai**	○			3 7 31	3 7 31		3 8 31	6 8 45	9 9 05		3 9 31		3 10 31	3 10 31		3 11 31		3 12 31	3 12 31		3 13 31	
94	*Mouscron/Moeskroen*	○			*7 55*	*7 55*		*8 55*	9 01	9 18		*9 55*		*10 55*	*10 55*		*11 55*		*12 55*	*12 55*		*13 55*	
94	*Lille Flandres*	○			7 50	7 54		8 53				9 50		10 53	10 50		11 51		12 50	12 53		13 52	
94	*Ath*	○			*7 59*	*7 59*		*8 59*				*9 59*		*10 59*	*10 59*		*11 59*		*12 59*	*12 59*		*13 59*	
94	*Bruxelles-Brussel*	*Midi/Zuid* ○			*8 37*	*8 37*		*9 37*				*10 37*		*11 37*	*11 37*		*12 37*		*13 37*	*13 37*		*14 37*	
94		*Centr.* ○			*8 43*	*8 43*		*9 43*				*10 43*		*11 43*	*11 43*		*12 43*		*13 43*	*13 43*		*14 43*	
94		*Nord/Noord* ○			*8 47*	*8 47*		*9 47*				*10 47*		*11 47*	*11 47*		*12 47*		*13 47*	*13 47*		*14 47*	

TOURNAI

A la découverte de Tournai

B-Excursion 153

tab km			IC D 934	IR j 3734	IC D 935 † 2	IC D 935 ⑥ 4	IR j 3735	IC D 936	IR j 3736	IC D 937	IR j 3737	IC D 938	IR j 3738	IC D 939	IR j 3739	IC D 940	IR j 3740	IC D 941	IR j 3741	IC D 942	IR j 3742	IC D 943
125	*Liège-Guillemins*		11 59		12 59	12 59		13 59		14 59		15 59		16 59		17 59		18 59		19 59		20 59
130	*Namur*		12 44		13 44	13 44		14 44		15 44		16 44		17 44		18 44		19 44		20 44		21 44
118	*Charleroi-Sud*		13 20		14 20	14 20		15 20		16 20		17 20		18 20		19 20		20 20		21 20		22 20
118	*La Louvière-Sud*		13 39		14 39	14 39		15 39		16 39		17 39		18 39		19 39		20 39		21 39		22 39
96	*Bruxelles-Brussel* Nord/Noord		*12 53*	13 53	*13 53*	*13 53*	14 53	*14 53*	15 53	*15 53*	16 53	*16 53*	17 53	*17 53*	18 53	*18 53*	19 53	*19 53*	20 53	*20 53*	21 53	*21 53*
96	*Bruxelles-Brussel* Centr.		*12 57*	13 57	*13 57*	*13 57*	14 57	*14 57*	15 57	*15 57*	16 57	*16 57*	17 57	*17 57*	18 57	*18 57*	19 57	*19 57*	20 57	*20 57*	21 57	*21 57*
96	*Bruxelles-Brussel* Midi/Zuid		*13 02*	14 02	*14 02*	*14 02*	15 02	*15 02*	16 02	*16 02*	17 02	*17 02*	18 02	*18 02*	19 02	*19 02*	20 02	*20 02*	21 02	*21 02*	22 02	*22 02*
0	**Mons**		13 54	14 44	14 54	14 54	15 44	15 54	16 44	16 54	17 44	17 54	18 44	18 54	19 44	19 54	20 44	20 54	21 44	21 54	22 44	22 54
5	Jemappes		13 58	14 49	14 58	14 58	15 49	15 58	16 49	16 58	17 49	17 58	18 49	18 58	19 49	19 58	20 49	20 58	21 49	21 58	22 49	22 58
7	Quaregnon		14 01	14 52	15 01	15 01	15 52	16 01	16 52	17 01	17 52	18 01	18 52	19 01	19 52	20 01	20 52	21 01	21 52	22 01	22 52	23 01
9	**Saint-Ghislain**	○	14 05	1 14 55	15 05	15 05	1 15 55	16 05	1 16 55	17 05	1 17 55	18 05	1 18 55	19 05	1 19 55	20 05	1 20 55	21 05	1 21 55	22 05	22 55	23 05
97	*Quiévrain*	○	*14 26*	15 26	*15 26*	*15 26*	16 26	*16 26*	17 26	*17 26*	18 26	*18 26*	19 26	*19 26*	20 26	*20 26*	21 26	*21 26*	22 26	*22 26*		
9	**Saint-Ghislain**		14 06		15 06	15 06		16 06		17 06		18 06		19 06		20 06		21 06		22 06		23 06
17	Ville-Pommerœul		|		|	|		|		|		|		|		|		|		|
20	Harchies		|		|	|		|		|		|		|		|		|		|
23	Blaton		14 14		15 14	15 14		16 14		17 14		18 14		19 14		20 14		21 14		22 14		23 14
29	Péruwelz		14 18		15 18	15 18		16 18		17 18		18 18		19 18		20 18		21 18		22 18		23 18
34	Callenelle		|		|	|		|		|		|		|		|		|		|
37	Maubray		|		|	|		|		|		|		|		|		|		|
41	Antoing		14 26		15 26	15 26		16 26		17 26		18 26		19 26		20 26		21 26		22 26		23 26
48	**Tournai**	○	3 14 31		3 15 31	3 15 31		3 16 31		3 17 31		3 18 31		3 19 31		3 20 31		3 21 31		3 22 31		23 31
94	*Mouscron/Moeskroen*	○	*14 55*		*15 55*	*15 55*		*16 55*		*17 55*		*18 55*		*19 55*		*20 55*		*21 55*		*22 55*		
94	*Lille Flandres*	○	14 50		15 50	15 53		16 53		17 53		18 50		19 53		20 50		21 52		22 51		
94	*Ath*	○	*14 59*		*15 59*	*15 59*		*16 59*		*17 59*		*18 59*		*19 59*		*20 59*		*21 59*		*22 59*		
94	*Bruxelles-Brussel* Midi/Zuid	○	*15 37*		*16 37*	*16 37*		*17 37*		*18 37*		*19 37*		*20 37*		*21 37*		*22 37*		*23 37*		
94	*Bruxelles-Brussel* Centr.	○	*15 43*		*16 43*	*16 43*		*17 43*		*18 43*		*19 43*		*20 43*		*21 43*		*22 43*		*23 43*		
94	*Bruxelles-Brussel* Nord/Noord	○	*15 47*		*16 47*	*16 47*		*17 47*		*18 47*		*19 47*		*20 47*		*21 47*		*22 47*		*23 47*		

1 Zie verder tabel 97.
2 Rijdt ook op 8 mei 99.
3 Zie verder tabel 94.
4 Rijdt niet op 8 mei 99.
5 Bestemming Oostende 10 20.
6 Zie verder tabellen 94, 75, 66, 50a.
7 Bestemming eveneens Blankenberge 10 26 als trein T 6704 (Kortrijk V. 9 40).
8 Bestemming De Panne 10 32.
9 Zie verder tabellen 94, 75, 66, 73.

1 Voir tableau 97.
2 Circule aussi le 8 mai 99.
3 Voir tableau 94.
4 Ne circule pas le 8 mai 99.
5 Destination Ostende 10 20.
6 Voir tableaux 94, 75, 66, 50a.
7 Destination également Blankenberge 10 26 comme train T 6704 (Courtrai D. 9 40).
8 Destination La Panne 10 32.
9 Voir tableaux 94, 75, 66, 73.

Découvrez nos B-Excursions

Train + Vélo

78



Op 21 juli 98 zullen **alle** treinen tussen Doornik en Lille Flandres rijden volgens de dienstregeling op een weekdag: zie tabel 94 Ⓐ. De treinen **IC D** zullen beperkt worden tot Doornik.

Le 21 juillet 98, **tous** les trains entre Tournai et Lille Flandres circuleront sous l'horaire d'un jour ouvrable: voir tableau 94 Ⓐ. Les trains **IC D** seront limités à Tournai.

tab km			IR j 3743
125	*Liège-Guillemins*		
130	*Namur*		
118	*Charleroi-Sud*		
118	*La Louvière-Sud*		
96	*Bruxelles-Brussel*	*Nord/Noord*	22 53
96		*Centr.*	22 57
96		*Midi/Zuid*	23 02
0	**Mons**		23 44
5	Jemappes		23 49
7	Quaregnon		23 52
9	**Saint-Ghislain**	○	23 55
97	*Quiévrain*	○	
9	**Saint-Ghislain**		
17	Ville-Pommerœul		
20	Harchies		
23	Blaton		
29	Péruwelz		
34	Callenelle		
37	Maubray		
41	Antoing		
48	**Tournai**	○	
94	*Mouscron/Moeskroen*	○	
94	*Lille Flandres*	○	
94	*Ath*	○	
94	*Bruxelles-Brussel*	*Midi/Zuid* ○	
94		*Centr.* ○	
94		*Nord/Noord* ○	

MONS

Mons, Cité porte-bonheur

B-Excursion 126*



Op 21 juli 98 zullen **alle** treinen tussen Lille Flandres en Doornik rijden volgens de dienstregeling op een weekdag: zie tabel 94 Ⓐ. De treinen **IC D** zullen Doornik als herkomst hebben.

Le 21 juillet 98, **tous** les trains entre Lille Flandres et Tournai circuleront sous l'horaire d'un jour ouvrable: voir tableau 94 Ⓐ. Les trains **IC D** auront Tournai pour origine.

tab km		IR j 3704	IR j 3705	IC D 906	IR j 3706	IC D 907 ✝ 3	IC D 907 ⑥ 4	IR j 3707	IC D 908 ✝ 3	IC D 908 ⑥ 4	IR j 3708	IC D 909	IR j 3709	IC D 910	IR j 3710	IC D 911	IR j 3711	IC D 912	IR j 3712	IC D 913	IR j 3713
94	*Bruxelles-Brussel Nord/Noord*					*6 13*	*6 13*		*7 13*	*7 13*		*8 13*		*9 13*		*10 13*		*11 13*		*12 13*	
94	*Bruxelles-Brussel Centr.*					*6 17*	*6 17*		*7 17*	*7 17*		*8 17*		*9 17*		*10 17*		*11 17*		*12 17*	
94	*Bruxelles-Brussel Midi/Zuid*					*6 23*	*6 23*		*7 23*	*7 23*		*8 23*		*9 23*		*10 23*		*11 23*		*12 23*	
94	*Ath*					*7 01*	*7 01*		*8 01*	*8 01*		*9 01*		*10 01*		*11 01*		*12 01*		*13 01*	
94	*Lille Flandres*						**7 00**		**8 06**	**8 07**		**9 09**		**10 07**		**11 09**		**12 10**		**13 09**	
94	*Mouscron/Moeskroen*			*6 05*		*7 05*	*7 05*		*8 05*	*8 05*		*9 05*		*10 05*		*11 05*		*12 05*		*13 05*	
0	**Tournai**			**6 29**		**7 29**	**7 29**		**8 29**	**8 29**		**9 29**		**10 29**		**11 29**		**12 29**		**13 29**	
7	Antoing			**6 34**		**7 34**	**7 34**		**8 34**	**8 34**		**9 34**		**10 34**		**11 34**		**12 34**		**13 34**	
11	Maubray																				
14	Callenelle																				
19	Péruwelz			**6 42**		**7 42**	**7 42**		**8 42**	**8 42**		**9 42**		**10 42**		**11 42**		**12 42**		**13 42**	
25	Blaton			**6 47**		**7 47**	**7 47**		**8 47**	**8 47**		**9 47**		**10 47**		**11 47**		**12 47**		**13 47**	
28	Harchies																				
31	Ville-Pommerœul																				
39	**Saint-Ghislain** ○			**6 54**		**7 54**	**7 54**		**8 54**	**8 54**		**9 54**		**10 54**		**11 54**		**12 54**		**13 54**	
97	*Quiévrain*					*7 34*	*7 34*	**7 34**	*8 34*	*8 34*	**8 34**	*9 34*	**9 34**	*10 34*	**10 34**	*11 34*	**11 34**	*12 34*	**12 34**	*13 34*	**13 34**
39	**Saint-Ghislain**	**5 05**	**6 05**	**6 55**	**7 05**	**7 55**	**7 55**	**8 05**	**8 55**	**8 55**	**9 05**	**9 55**	**10 05**	**10 55**	**11 05**	**11 55**	**12 05**	**12 55**	**13 05**	**13 55**	**14 05**
41	Quaregnon	**5 08**	**6 08**	**6 59**	**7 08**	**7 59**	**7 59**	**8 08**	**8 59**	**8 59**	**9 08**	**9 59**	**10 08**	**10 59**	**11 08**	**11 59**	**12 08**	**12 59**	**13 08**	**13 59**	**14 08**
43	Jemappes	**5 11**	**6 11**	**7 02**	**7 11**	**8 02**	**8 02**	**8 11**	**9 02**	**9 02**	**9 11**	**10 02**	**10 11**	**11 02**	**11 11**	**12 02**	**12 11**	**13 02**	**13 11**	**14 02**	**14 11**
48	**Mons** ○	1 **5 16**	1 **6 16**	2 **7 06**	1 **7 16**	2 **8 06**	2 **8 06**	1 **8 16**	2 **9 06**	2 **9 06**	1 **9 16**	2 **10 06**	1 **10 16**	2 **11 06**	1 **11 16**	2 **12 06**	1 **12 16**	2 **13 06**	1 **13 16**	2 **14 06**	1 **14 16**
96	*Bruxelles-Brussel Midi/Zuid* ○	**5 58**	**6 58**	*7 58*	**7 58**	*8 58*	*8 58*	**8 58**	*9 58*	*9 58*	**9 58**	*10 58*	**10 58**	*11 58*	**11 58**	*12 58*	**12 58**	*13 58*	**13 58**	*14 58*	**14 58**
96	*Bruxelles-Brussel Centr.* ○	**6 03**	**7 03**	*8 03*	**8 03**	*9 03*	*9 03*	**9 03**	*10 03*	*10 03*	**10 03**	*11 03*	**11 03**	*12 03*	**12 03**	*13 03*	**13 03**	*14 03*	**14 03**	*15 03*	**15 03**
96	*Bruxelles-Brussel Nord/Noord* ○	**6 07**	**7 07**	*8 07*	**8 07**	*9 07*	*9 07*	**9 07**	*10 07*	*10 07*	**10 07**	*11 07*	**11 07**	*12 07*	**12 07**	*13 07*	**13 07**	*14 07*	**14 07**	*15 07*	**15 07**
118	*La Louvière-Sud* ○			**7 21**		**8 21**	**8 21**		**9 21**	**9 21**		**10 21**		**11 21**		**12 21**		**13 21**		**14 21**	
118	*Charleroi-Sud* ○			**7 40**		**8 40**	**8 40**		**9 40**	**9 40**		**10 40**		**11 40**		**12 40**		**13 40**		**14 40**	
130	*Namur* ○			**8 16**		**9 16**	**9 16**		**10 16**	**10 16**		**11 16**		**12 16**		**13 16**		**14 16**		**15 16**	
125	*Liège-Guillemins* ○			**9 01**		**10 01**	**10 01**		**11 01**	**11 01**		**12 01**		**13 01**		**14 01**		**15 01**		**16 01**	

1 Zie verder tabellen 96, 36, 36c.
2 Zie verder tabellen 118, 130, 125, 34.
3 Rijdt ook op 8 mei 99.
4 Rijdt niet op 8 mei 99.

1 Voir tableaux 96, 36, 36c.
2 Voir tableaux 118, 130, 125, 34.
3 Circule aussi le 8 mai 99.
4 Ne circule pas le 8 mai 99.

78

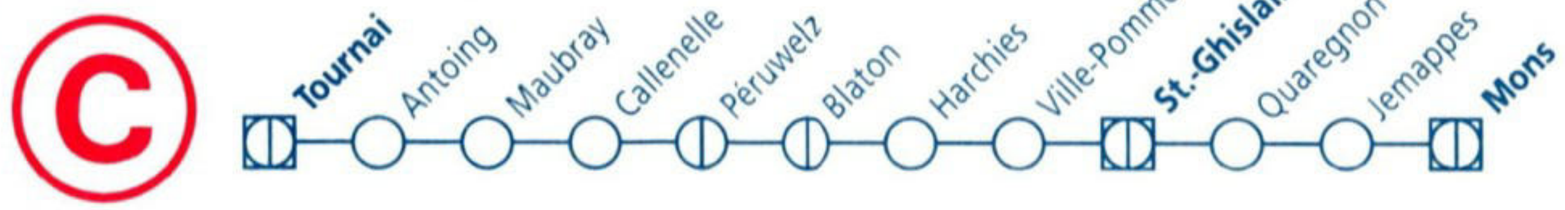

Op 21 juli 98 zullen **alle** treinen tussen Lille Flandres en Doornik rijden volgens de dienstregeling op een weekdag: zie tabel 94 Ⓐ. De treinen **IC D** zullen Doornik als herkomst hebben.

Le 21 juillet 98, **tous** les trains entre Lille Flandres et Tournai circuleront sous l'horaire d'un jour ouvrable: voir tableau 94 Ⓐ. Les trains **IC D** auront Tournai pour origine.

tab / km		IC D 914 ✝ 1	IC D 914 ⑥ 3	IR j 3714	IC D 915	IR j 3715	IC D 916 ✝ 1	IC D 916 ⑥ 3	IR j 3716	IC D 917	IR j 3717	IC D 918 ✝ 1	IC D 918 ⑥ 3	IR j 3718	IC D 919	IR j 3719	T 6852 5 ☼	IC D 920	IR j 3720	T 6954 7 ☼ 8	IC D 921 ✝ 1
94	Bruxelles-Brussel Nord/Noord	*13 13*	*13 13*		*14 13*		*15 13*	*15 13*		*16 13*		*17 13*	*17 13*		*18 13*			*19 13*			*20 13*
94	Bruxelles-Brussel Centr.	*13 17*	*13 17*		*14 17*		*15 17*	*15 17*		*16 17*		*17 17*	*17 17*		*18 17*			*19 17*			*20 17*
94	Bruxelles-Brussel Midi/Zuid	*13 23*	*13 23*		*14 23*		*15 23*	*15 23*		*16 23*		*17 23*	*17 23*		*18 23*			*19 23*			*20 23*
94	*Ath*	*14 01*	*14 01*		*15 01*		*16 01*	*16 01*		*17 01*		*18 01*	*18 01*		*19 01*			*20 01*			*21 01*
94	*Lille Flandres*	**14 08**	**14 07**		**15 09**		**16 09**	**16 06**		**17 07**		**18 09**	**18 07**		**19 07**			**20 05**			**21 05**
94	*Mouscron/Moeskroen*	*14 05*	*14 05*		*15 05*		*16 05*	*16 05*		*17 05*		*18 05*	*18 05*		*19 05*		19 58	*20 05*		20 42	*21 05*
0	**Tournai**	**14 29**	**14 29**		**15 29**		**16 29**	**16 29**		**17 29**		**18 29**	**18 29**		**19 29**		20 12	**20 29**		20 55	**21 29**
7	Antoing	**14 34**	**14 34**		**15 34**		**16 34**	**16 34**		**17 34**		**18 34**	**18 34**		**19 34**			**20 34**			**21 34**
11	Maubray																				
14	Callenelle																				
19	Péruwelz	**14 42**	**14 42**		**15 42**		**16 42**	**16 42**		**17 42**		**18 42**	**18 42**		**19 42**			**20 42**			**21 42**
25	Blaton	**14 47**	**14 47**		**15 47**		**16 47**	**16 47**		**17 47**		**18 47**	**18 47**		**19 47**			**20 47**			**21 47**
28	Harchies																				
31	Ville-Pommerœul																				
39	**Saint-Ghislain** ○	**14 54**	**14 54**		**15 54**		**16 54**	**16 54**		**17 54**		**18 54**	**18 54**		**19 54**		20 32	**20 54**		21 14	**21 54**
97	*Quiévrain*	*14 34*	*14 34*	**14 34**	*15 34*	**15 34**	*16 34*	*16 34*	**16 34**	*17 34*	**17 34**	*18 34*	*18 34*	**18 34**	*19 34*	**19 34**		*20 34*	**20 34**		*21 34*
39	**Saint-Ghislain**	**14 55**	**14 55**	**15 05**	**15 55**	**16 05**	**16 55**	**16 55**	**17 05**	**17 55**	**18 05**	**18 55**	**18 55**	**19 05**	**19 55**	**20 05**	20 33	**20 55**	**21 05**	21 15	**21 55**
41	Quaregnon	**14 59**	**14 59**	**15 08**	**15 59**	**16 08**	**16 59**	**16 59**	**17 08**	**17 59**	**18 08**	**18 59**	**18 59**	**19 08**	**19 59**	**20 08**		**20 59**	**21 08**		**21 59**
43	Jemappes	**15 02**	**15 02**	**15 11**	**16 02**	**16 11**	**17 02**	**17 02**	**17 11**	**18 02**	**18 11**	**19 02**	**19 02**	**19 11**	**20 02**	**20 11**		**21 02**	**21 11**		**22 02**
48	**Mons** ○	2 **15 06**	2 **15 06**	4 **15 16**	2 **16 06**	4 **16 16**	2 **17 06**	2 **17 06**	4 **17 16**	2 **18 06**	4 **18 16**	2 **19 06**	2 **19 06**	4 **19 16**	2 **20 06**	4 **20 16**	6 20 40	2 **21 06**	4 **21 16**	9 21 22	6 **22 06**
96	Bruxelles-Brussel Midi/Zuid ○	*15 58*	*15 58*	**15 58**	*16 58*	**16 58**	*17 58*	*17 58*	**17 58**	*18 58*	**18 58**	*19 58*	*19 58*	**19 58**	*20 58*	**20 58**		*21 58*	**21 58**		*22 58*
96	Bruxelles-Brussel Centr. ○	*16 03*	*16 03*	**16 03**	*17 03*	**17 03**	*18 03*	*18 03*	**18 03**	*19 03*	**19 03**	*20 03*	*20 03*	**20 03**	*21 03*	**21 03**		*22 03*	**22 03**		*23 03*
96	Bruxelles-Brussel Nord/Noord ○	*16 07*	*16 07*	**16 07**	*17 07*	**17 07**	*18 07*	*18 07*	**18 07**	*19 07*	**19 07**	*20 07*	*20 07*	**20 07**	*21 07*	**21 07**		*22 07*	**22 07**		*23 07*
118	*La Louvière-Sud* ○	**15 21**	**15 21**		**16 21**		**17 21**	**17 21**		**18 21**		**19 21**	**19 21**		**20 21**		20 55	**21 21**		21 37	**22 21**
118	*Charleroi-Sud* ○	**15 40**	**15 40**		**16 40**		**17 40**	**17 40**		**18 40**		**19 40**	**19 40**		**20 40**	*21 01*	21 14	**21 40**		21 58	**22 40**
130	*Namur* ○	**16 16**	**16 16**		**17 16**		**18 16**	**18 16**		**19 16**		**20 16**	**20 16**		**21 16**	*21 31*		**22 16**			**23 16**
125	*Liège-Guillemins* ○	**17 01**	**17 01**		**18 01**		**19 01**	**19 01**		**20 01**		**21 01**	**21 01**		**22 01**			**23 01**			

DOORNIK

Op ontdekking in Doornik

B-Dagtrip 153

tab km			IC D 921 ⑥ 3	IR j 3721	IC D 922				
94	Bruxelles-Brussel	Nord/Noord	20 13		21 13				
94		Centr.	20 17		21 17				
94		Midi/Zuid	20 23		21 23				
94	Ath		21 01		22 01				
94	Lille Flandres		21 09		22 10				
94	Mouscron/Moeskroen		21 05		22 16				
0	**Tournai**		21 29		22 35				
7	Antoing		21 34		22 40				
11	Maubray								
14	Callenelle								
19	Péruwelz		21 42		22 48				
25	Blaton		21 47		22 53				
28	Harchies								
31	Ville-Pommerœul								
39	**Saint-Ghislain**	○	21 54		23 00				
97	Quiévrain		21 34	21 34	22 34				
39	**Saint-Ghislain**		21 55	22 05	23 01				
41	Quaregnon		21 59	22 08	23 05				
43	Jemappes		22 02	22 11	23 08				
48	**Mons**	○	6 22 06	4 22 16	23 12				
96	Bruxelles-Brussel	Midi/Zuid ○	22 58	22 58					
96		Centr. ○	23 03	23 03					
96		Nord/Noord ○	23 07	23 07					
118	La Louvière-Sud	○	22 21						
118	Charleroi-Sud	○	22 40						
130	Namur	○	23 16						
125	Liège-Guillemins	○							

1 Rijdt ook op 8 mei 99.
2 Zie verder tabellen 118, 130, 125, 34.
3 Rijdt niet op 8 mei 99.
4 Zie verder tabellen 96, 36, 36c.
5 Herkomst Oostende 18 40.
6 Zie verder tabellen 118, 130.
7 Herkomst eveneens Blankenberge 19 34 als trein T 6954.
8 Herkomst De Panne 19 28.
9 Zie verder tabel 118.

1 Circule aussi le 8 mai 99.
2 Voir tableaux 118, 130, 125, 34.
3 Ne circule pas le 8 mai 99.
4 Voir tableaux 96, 36, 36c.
5 Origine Ostende 18 40.
6 Voir tableaux 118, 130.
7 Origine également Blankenberge 19 34 comme train T 6954.
8 Origine La Panne 19 28.
9 Voir tableau 118.

Que d'atouts dans notre jeu de

CARTES TRAIN !

86



tab km			L	L	L	L	L	L	L	L
			1958	*1960*	*1962*	*1964*	*1966*	*1968*	*1970*	*1972*
50a	*Brussel-Bruxelles*	*Noord/Nord*	*6 59*	*8 59*	*10 59*	*12 59*	*14 59*	*16 59*	*18 59*	*21 26*
50a		*Centr.*	*7 03*	*9 03*	*11 03*	*13 03*	*15 03*	*17 03*	*19 03*	*21 30*
50a		*Zuid/Midi*	*7 08*	⑥ *9 26*	*11 08*	*13 08*	*15 08*	*17 08*	*19 08*	*21 36*
59	*Antwerpen-Centraal*		*7 06*	*9 06*	*11 06*	*13 06*	*15 06*	*17 06*	*19 06*	*21 06*
59	*Antwerpen-Berchem*		*7 10*	*9 10*	*11 10*	*13 10*	*15 10*	*17 10*	*19 10*	*21 10*
50a	*Knokke*		*7 10*	*9 10*	*11 10*	*13 10*	*15 10*	*17 10*	*19 10*	*21 10*
50a	*Blankenberge*		*7 14*	*9 14*	*11 14*	*13 14*	*15 14*	*17 14*	*19 14*	*21 14*
50a	*Brugge*		*7 34*	*9 34*	*11 34*	*13 34*	*15 34*	*17 34*	*19 34*	*21 34*
0	**Gent-Sint-Pieters**		8 00	10 00	12 00	14 00	16 00	18 00	20 00	22 11
7	**De Pinte**		8 08	10 08	12 08	14 08	16 08	18 08	20 08	22 19
11	Eke-Nazareth		8 13	10 13	12 13	14 13	16 13	18 13	20 13	22 24
15	Gavere-Asper		8 17	10 17	12 17	14 17	16 17	18 17	20 17	22 28
17	Zingem		8 20	10 20	12 20	14 20	16 20	18 20	20 20	22 31
22	Eine		8 25	10 25	12 25	14 25	16 25	18 25	20 25	22 36
25	**Oudenaarde**	○	8 28	10 28	12 28	14 28	16 28	18 28	20 28	22 39
89	*Brussel-Bruxelles*	*Zuid/Midi* ○	*9 19*	*11 19*	*13 19*	*15 19*	*17 19*	*19 18*	*21 19*	
89		*Centr.* ○	*9 24*	*11 24*	*13 24*	*15 24*	*17 24*	*19 24*	*21 24*	
89		*Noord/Nord* ○	*9 28*	*11 28*	*13 28*	*15 28*	*17 28*	*19 28*	*21 28*	
89	*Brussel-Bruxelles*	*Noord/Nord*	*7 32*	*9 32*	*11 32*	*13 32*	*15 32*	*17 32*	*19 32*	
89		*Centr.*	*7 36*	*9 36*	*11 36*	*13 36*	*15 36*	*17 36*	*19 36*	
89		*Zuid/Midi*	*7 41*	*9 41*	*11 41*	*13 41*	*15 41*	*17 41*	*19 41*	
25	**Oudenaarde**		8 36	10 36	12 36	14 36	16 36	18 36	20 36	
38	**Ronse/Renaix**	○	8 48	10 48	12 48	14 48	16 48	18 48	20 48	



tab km			L 1978	L 1980	L 1982	L 1984	L 1986	L 1988	L 1990	L 1992
0	**Ronse/Renaix**		7 08	9 12	11 12	13 12	15 12	17 12	19 12	21 12
13	**Oudenaarde**	○	7 20	9 24	11 24	13 24	15 24	17 24	19 24	21 24
89	*Brussel-Bruxelles*	*Zuid/Midi* ○	*8 19*	*10 19*	*12 19*	*14 19*	*16 19*	*18 19*	*20 19*	*22 19*
89		*Centr.* ○	*8 24*	*10 24*	*12 24*	*14 24*	*16 24*	*18 24*	*20 24*	*22 24*
89		*Noord/Nord* ○	*8 28*	*10 28*	*12 28*	*14 28*	*16 28*	*18 28*	*20 28*	*22 28*
89	*Brussel-Bruxelles*	*Noord/Nord*		*8 32*	*10 32*	*12 32*	*14 32*	*16 32*	*18 32*	*20 32*
89		*Centr.*		*8 36*	*10 36*	*12 36*	*14 36*	*16 36*	*18 36*	*20 36*
89		*Zuid/Midi*		*8 41*	*10 41*	*12 41*	*14 41*	*16 41*	*18 41*	*20 41*
13	**Oudenaarde**		7 21	9 31	11 31	13 31	15 31	17 31	19 31	21 31
16	Eine		7 24	9 34	11 34	13 34	15 34	17 34	19 34	21 34
21	Zingem		7 29	9 39	11 39	13 39	15 39	17 39	19 39	21 39
23	Gavere-Asper		7 32	9 42	11 42	13 42	15 42	17 42	19 42	21 42
27	Eke-Nazareth		7 36	9 46	11 46	13 46	15 46	17 46	19 46	21 46
31	**De Pinte**		7 42	9 52	11 52	13 52	15 52	17 52	19 52	21 52
38	**Gent-Sint-Pieters**	○	7 49	9 59	11 59	13 59	15 59	17 59	19 59	21 59
50a	*Brugge*	○	*8 26*	*10 26*	*12 26*	*14 26*	*16 26*	*18 26*	*20 26*	*22 26*
50a	*Blankenberge*	○	*8 46*	*10 46*	*12 46*	*14 46*	*16 46*	*18 46*	*20 46*	*22 46*
50a	*Knokke*	○	*8 50*	*10 50*	*12 50*	*14 50*	*16 50*	*18 50*	*20 50*	*22 50*
59	*Antwerpen-Berchem*	○	*8 50*	*10 50*	*12 50*	*14 50*	*16 50*	*18 50*	*20 50*	*22 50*
59	*Antwerpen-Centraal*	○	*8 54*	*10 54*	*12 54*	*14 54*	*16 54*	*18 54*	*20 54*	*22 54*
50a	*Brussel-Bruxelles*	*Zuid/Midi* ○	*8 24*	*10 52*	*12 52*	*14 52*	*16 52*	*18 52*	*20 52*	*22 52*
50a		*Centr.* ○	*8 30*	*10 57*	*12 57*	*14 57*	*16 57*	*18 57*	*20 57*	*22 57*
50a		*Noord/Nord* ○	*8 34*	*11 01*	*13 01*	*15 01*	*17 01*	*19 01*	*21 01*	*23 01*

MULTIPASS **Samen per trein is zo voordelig.**

89



tab km			IC L 2328	IC L 2329	IC L 2330	IC L 2331	IC L 2332	IC L 2333	IC L 2334	IC L 2335	IC L 2336	IC L 2337	IC L 2338	IC L 2339	IC L 2340	IC L 2341	IC L 2342	IC L 2343	IC L 2344
50	*Brussel-Bruxelles*	*Noord/Nord*	6 32	7 32	8 32	9 32	10 32	11 32	12 32	13 32	14 32	15 32	16 32	17 32	18 32	19 32	20 32	21 32	22 32
50		*Centr.*	6 36	7 36	8 36	9 36	10 36	11 36	12 36	13 36	14 36	15 36	16 36	17 36	18 36	19 36	20 36	21 36	22 36
50		*Zuid/Midi*	6 41	7 41	8 41	9 41	10 41	11 41	12 41	13 41	14 41	15 41	16 41	17 41	18 41	19 41	20 41	21 41	22 41
0	**Denderleeuw**		6 56	7 56	8 56	9 56	10 56	11 56	12 56	13 56	14 56	15 56	16 56	17 56	18 56	19 56	20 56	21 56	22 56
3	Welle																		
5	Haaltert		7 00	8 00	9 00	10 00	11 00	12 00	13 00	14 00	15 00	16 00	17 00	18 00	19 00	20 00	21 00	22 00	23 00
7	Ede																		
12	Burst	○	7 06	8 06	9 06	10 06	11 06	12 06	13 06	14 06	15 06	16 06	17 06	18 06	19 06	20 06	21 06	22 06	23 06
12	Burst		7 06	8 06	9 06	10 06	11 06	12 06	13 06	14 06	15 06	16 06	17 06	18 06	19 06	20 06	21 06	22 06	23 06
14	Terhagen																		
15	Herzele		7 09	8 09	9 09	10 09	11 09	12 09	13 09	14 09	15 09	16 09	17 09	18 09	19 09	20 09	21 09	22 09	23 09
17	Hillegem																		
21	**Zottegem**	○	7 14	8 14	9 14	10 14	11 14	12 14	13 14	14 14	15 14	16 14	17 14	18 14	19 14	20 14	21 14	22 14	23 14
21	**Zottegem**		7 15	8 15	9 15	10 15	11 15	12 15	13 15	14 15	15 15	16 15	17 15	18 15	19 15	20 15	21 15	22 15	23 15
28	Munkzwalm		7 21	8 21	9 21	10 21	11 21	12 21	13 21	14 21	15 21	16 21	17 21	18 21	19 21	20 21	21 21	22 21	23 21
31	Sint-Denijs-Boekel																		
38	**Oudenaarde**	○	7 27	8 27	9 27	10 27	11 27	12 27	13 27	14 27	15 27	16 27	17 27	18 27	19 27	20 27	21 27	22 27	23 27
38	**Oudenaarde**		7 28	8 28	9 28	10 28	11 28	12 28	13 28	14 28	15 28	16 28	17 28	18 28	19 28	20 28	21 28	22 28	23 28
46	Anzegem																		
54	Vichte																		
63	**Kortrijk**	○	1 7 45	1 8 45	1 9 45	1 10 45	1 11 45	1 12 45	1 13 45	1 14 45	1 15 45	1 16 45	1 17 45	1 18 45	1 19 45	1 20 45	1 21 45	1 22 45	23 45
69	*Ieper*	○	8 19	9 19	10 19	11 19	12 19	13 19	14 19	15 19	16 19	17 19	18 19	19 19	20 19	21 19	22 19	23 19	
69	*Poperinge*	○	8 27	9 27	10 27	11 27	12 27	13 27	14 27	15 27	16 27	17 27	18 27	19 27	20 27	21 27	22 27	23 27	
66	*Brugge*	○	*8 28*	*9 28*	*10 28*	*11 28*	*12 28*	*13 28*	*14 28*	*15 28*	*16 28*	*17 28*	*18 28*	*19 28*	*20 28*	*21 28*	*22 28*		
50a	*Oostende*	○	*8 44*	*9 44*	*10 44*	*11 44*	*12 44*	*13 44*	*14 44*	*15 44*	*16 44*	*17 44*	*18 44*	*19 44*	*20 44*	*21 44*	*22 44*		

1 Zie verder tabel 69.

1 Voir tableau 69.



tab km			IC L 2304	IC L 2305	IC L 2306	IC L 2307	IC L 2308	IC L 2309	IC L 2310	IC L 2311	IC L 2312	IC L 2313	IC L 2314	IC L 2315	IC L 2316	IC L 2317	IC L 2318	IC L 2319	IC L 2320
50a	*Oostende*					*7 16*	*8 16*	*9 16*	*10 16*	*11 16*	*12 16*	*13 16*	*14 16*	*15 16*	*16 16*	*17 16*	*18 13*	*19 16*	*20 16*
66	*Brugge*					*7 32*	*8 32*	*9 32*	*10 32*	*11 32*	*12 32*	*13 32*	*14 32*	*15 32*	*16 32*	*17 32*	*18 32*	*19 32*	*20 32*
69	*Poperinge*			5 33	6 33	7 33	8 33	9 33	10 33	11 33	12 33	13 33	14 33	15 33	16 33	17 33	18 33	19 33	20 33
69	*Ieper*			5 41	6 41	7 41	8 41	9 41	10 41	11 41	12 41	13 41	14 41	15 41	16 41	17 41	18 41	19 41	20 41
0	**Kortrijk**		5 15	6 15	7 15	8 15	9 15	10 15	11 15	12 15	13 15	14 15	15 15	16 15	17 15	18 15	19 15	20 15	21 15
9	Vichte																		
17	Anzegem																		
25	**Oudenaarde**	○	5 32	6 32	7 32	8 32	9 32	10 32	11 32	12 32	13 32	14 32	15 32	16 32	17 32	18 32	19 32	20 32	21 32
25	**Oudenaarde**		5 33	6 33	7 33	8 33	9 33	10 33	11 33	12 33	13 33	14 33	15 33	16 33	17 33	18 33	19 33	20 33	21 33
32	Sint-Denijs-Boekel																		
35	Munkzwalm		5 39	6 39	7 39	8 39	9 39	10 39	11 39	12 39	13 39	14 39	15 39	16 39	17 39	18 39	19 39	20 39	21 39
42	**Zottegem**	○	5 45	6 45	7 45	8 45	9 45	10 45	11 45	12 45	13 45	14 45	15 45	16 45	17 45	18 45	19 45	20 45	21 45
42	**Zottegem**		5 46	6 46	7 46	8 46	9 46	10 46	11 46	12 46	13 46	14 46	15 46	16 46	17 46	18 46	19 46	20 46	21 46
46	Hillegem																		
48	Herzele		5 51	6 51	7 51	8 51	9 51	10 51	11 51	12 51	13 51	14 51	15 51	16 51	17 51	18 51	19 51	20 51	21 51
49	Terhagen																		
51	Burst	○	5 54	6 54	7 54	8 54	9 54	10 54	11 54	12 54	13 54	14 54	15 54	16 54	17 54	18 54	19 54	20 54	21 54
51	Burst		5 54	6 54	7 54	8 54	9 54	10 54	11 54	12 54	13 54	14 54	15 54	16 54	17 54	18 54	19 54	20 54	21 54
56	Ede																		
58	Haaltert		6 00	7 00	8 00	9 00	10 00	11 00	12 00	13 00	14 00	15 00	16 00	17 00	18 00	18 59	20 00	21 00	22 00
60	Welle																		
63	**Denderleeuw**	○	[1] 6 04	[2] 7 04	[2] 8 04	[2] 9 04	[2] 10 04	[2] 11 04	[2] 12 04	[2] 13 04	[2] 14 04	[2] 15 04	[2] 16 04	[2] 17 04	[2] 18 04	[2] 19 03	[2] 20 04	[2] 21 04	[3] 22 04
50	*Brussel-Bruxelles Zuid/Midi*	○	6 19	7 19	8 19	9 19	10 19	11 19	12 19	13 19	14 19	15 19	16 19	17 19	18 19	19 18	20 19	21 19	22 19
50	*Brussel-Bruxelles Centr.*	○	6 24	7 24	8 24	9 24	10 24	11 24	12 24	13 24	14 24	15 24	16 24	17 24	18 24	19 24	20 24	21 24	22 24
50	*Brussel-Bruxelles Noord/Nord*	○	6 28	7 28	8 28	9 28	10 28	11 28	12 28	13 28	14 28	15 28	16 28	17 28	18 28	19 28	20 28	21 28	22 28

[1] Zie verder tabel 50.
[2] Zie verder tabellen 50, 60, 59.
[3] Zie verder tabellen 50, 60.

[1] Voir tableau 50.
[2] Voir tableaux 50, 60, 59.
[3] Voir tableaux 50, 60.

90

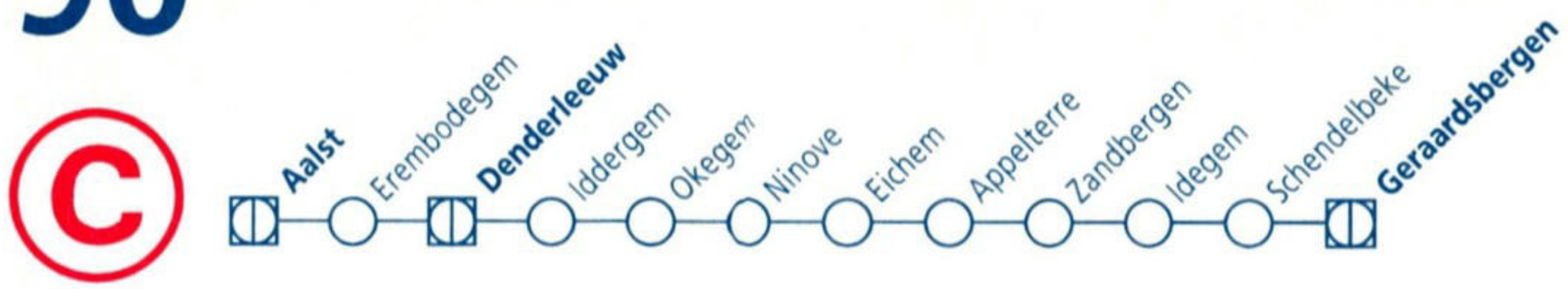

tab km			L 1756	L 1757	L 1758	L 1759	L 1760	L 1761	L 1762	L 1763	L 1764	L 1765	L 1766	L 1767	L 1767	L 1768	L 1768	L 1769	L 1769	L 1770	L 1770	L 1771
														☼	🚌	☼	🚌	☼	🚌	☼	🚌	☼
0	**Aalst**		6 41	7 41	8 41	9 41	10 41	11 41	12 41	13 41	14 41	15 41	16 41	17 37	17 41	18 37	18 41	19 37	19 41	20 37	20 41	21 37
3	Erembodegem		6 45	7 45	8 45	9 45	10 45	11 45	12 45	13 45	14 45	15 45	16 45	17 41	17 45	18 41	18 45	19 41	19 45	20 41	20 45	21 41
7	**Denderleeuw**	○	6 49	7 49	8 49	9 49	10 49	11 49	12 49	13 49	14 49	15 49	16 49	17 45	17 49	18 45	18 49	19 45	19 49	20 45	20 49	21 45
50	*Brussel-Bruxelles*	*Noord/Nord*	*6 20*	*7 20*	*8 20*	*9 20*	*10 20*	*11 20*	*12 20*	*13 20*	*14 20*	*15 20*	*16 20*	*17 20*	*17 20*	*18 20*	*18 20*	*19 20*	*19 20*	*20 20*	*20 20*	*21 20*
50		*Centr.*	*6 24*	*7 24*	*8 24*	*9 24*	*10 24*	*11 24*	*12 24*	*13 24*	*14 24*	*15 24*	*16 24*	*17 24*	*17 24*	*18 24*	*18 24*	*19 24*	*19 24*	*20 24*	*20 24*	*21 24*
50		*Zuid/Midi*	*6 30*	*7 30*	*8 30*	*9 30*	*10 30*	*11 30*	*12 30*	*13 30*	*14 30*	*15 30*	*16 30*	*17 30*	*17 30*	*18 30*	*18 30*	*19 30*	*19 30*	*20 30*	*20 30*	*21 30*
50	*Gent-Sint-Pieters*		*6 11*	*7 11*	*8 11*	*9 11*	*10 11*	*11 11*	*12 11*	*13 11*	*14 11*	*15 11*	*16 11*	*17 11*	*17 11*	*18 11*	*18 11*	*19 11*	*19 11*	*20 11*	*20 11*	*21 11*
7	**Denderleeuw**		6 51	7 51	8 51	9 51	10 51	11 51	12 51	13 51	14 51	15 51	16 51	17 51	17 51	18 51	18 51	19 51	19 51	20 51	20 51	21 51
9	Iddergem		6 54	7 54	8 54	9 54	10 54	11 54	12 54	13 54	14 54	15 54	16 54	17 54	17 54	18 54	18 54	19 54	19 54	20 54	20 54	21 54
12	Okegem		6 57	7 57	8 57	9 57	10 57	11 57	12 57	13 57	14 57	15 57	16 57	17 57	17 57	18 57	18 57	19 57	19 57	20 57	20 57	21 57
15	Ninove		7 01	8 01	9 01	10 01	11 01	12 01	13 01	14 01	15 01	16 01	17 01	18 01	18 01	19 01	19 01	20 01	20 01	21 01	21 01	22 01
18	Eichem		7 04	8 04	9 04	10 04	11 04	12 04	13 04	14 04	15 04	16 04	17 04	18 04	18 04	19 04	19 04	20 04	20 04	21 04	21 04	22 04
20	Appelterre		7 07	8 07	9 07	10 07	11 07	12 07	13 07	14 07	15 07	16 07	17 07	18 07	18 07	19 07	19 07	20 07	20 07	21 07	21 07	22 07
21	Zandbergen		7 09	8 09	9 09	10 09	11 09	12 09	13 09	14 09	15 09	16 09	17 09	18 09	18 09	19 09	19 09	20 09	20 09	21 09	21 09	22 09
24	Idegem		7 12	8 12	9 12	10 12	11 12	12 12	13 12	14 12	15 12	16 12	17 12	18 12	18 12	19 12	19 12	20 12	20 12	21 12	21 12	22 12
25	Schendelbeke		7 14	8 14	9 14	10 14	11 14	12 14	13 14	14 14	15 14	16 14	17 14	18 14	18 14	19 14	19 14	20 14	20 14	21 14	21 14	22 14
29	**Geraardsbergen**	○	7 18	8 18	9 18	10 18	11 18	12 18	13 18	14 18	15 18	16 18	17 18	18 18	18 18	19 18	19 18	20 18	20 18	21 18	21 18	22 18

GERAARDSBERGEN

B-Dagtrip 194

Geraardsbergen en het Provinciaal Domein De Gavers

tab km			L 1771 f						
0	**Aalst**		21 41						
3	Erembodegem		21 45						
7	**Denderleeuw**	○	21 49						
50	*Brussel-Bruxelles*	*Noord/Nord*	*21 20*						
50		*Centr.*	*21 24*						
50		*Zuid/Midi*	*21 30*						
50	*Gent-Sint-Pieters*		*21 11*						
7	**Denderleeuw**		21 51						
9	Iddergem		21 54						
12	Okegem		21 57						
15	Ninove		22 01						
18	Eichem		22 04						
20	Appelterre		22 07						
21	Zandbergen		22 09						
24	Idegem		22 12						
25	Schendelbeke		22 14						
29	**Geraardsbergen**	○	22 18						

f Rijdt niet tijdens de rijperiode van de toeristentreinen.

f Ne circule pas pendant la période de circulation des trains touristiques.

RAILFLEX... deeltijds sporen en werken

90



90

tab km		L 1777	L 1778 ☼	L 1778	L 1779 ☼	L 1779	L 1780 ☼	L 1780	L 1781 ☼	L 1781	L 1782 ☼	L 1782	L 1783	L 1784	L 1785	L 1786	L 1787	L 1788	L 1789	L 1790	L 1791
0	**Geraardsbergen**	6 42	7 42	7 42	8 42	8 42	9 42	9 42	10 42	10 42	11 42	11 42	12 42	13 42	14 42	15 42	16 42	17 42	18 42	19 42	20 42
4	Schendelbeke	6 46	7 46	7 46	8 46	8 46	9 46	9 46	10 46	10 46	11 46	11 46	12 46	13 46	14 46	15 46	16 46	17 46	18 46	19 46	20 46
5	Idegem	6 48	7 48	7 48	8 48	8 48	9 48	9 48	10 48	10 48	11 48	11 48	12 48	13 48	14 48	15 48	16 48	17 48	18 48	19 48	20 48
8	Zandbergen	6 51	7 51	7 51	8 51	8 51	9 51	9 51	10 51	10 51	11 51	11 51	12 51	13 51	14 51	15 51	16 51	17 51	18 51	19 51	20 51
9	Appelterre	6 53	7 53	7 53	8 53	8 53	9 53	9 53	10 53	10 53	11 53	11 53	12 53	13 53	14 53	15 53	16 53	17 53	18 53	19 53	20 53
11	Eichem	6 56	7 56	7 56	8 56	8 56	9 56	9 56	10 56	10 56	11 56	11 56	12 56	13 56	14 56	15 56	16 56	17 56	18 56	19 56	20 56
14	Ninove	7 00	8 00	8 00	9 00	9 00	10 00	10 00	11 00	11 00	12 00	12 00	13 00	14 00	15 00	16 00	17 00	18 00	19 00	20 00	21 00
17	Okegem	7 03	8 03	8 03	9 03	9 03	10 03	10 03	11 03	11 03	12 03	12 03	13 03	14 03	15 03	16 03	17 03	18 03	19 03	20 03	21 03
20	Iddergem	7 06	8 06	8 06	9 06	9 06	10 06	10 06	11 06	11 06	12 06	12 06	13 06	14 06	15 06	16 06	17 06	18 06	19 06	20 06	21 06
22	**Denderleeuw** ○	7 09	8 09	8 09	9 09	9 09	10 09	10 09	11 09	11 09	12 09	12 09	13 09	14 09	15 09	16 09	17 09	18 09	19 09	20 09	21 09
50	*Gent-Sint-Pieters* ○	*7 49*	*8 49*	*8 49*	*9 49*	*9 49*	*10 49*	*10 49*	*11 49*	*11 49*	*12 49*	*12 49*	*13 49*	*14 49*	*15 49*	*16 49*	*17 49*	*18 49*	*19 49*	*20 49*	*21 49*
50	*Brussel-Bruxelles* Zuid/Midi ○	*7 30*	*8 30*	*8 30*	*9 30*	*9 30*	*10 30*	*10 30*	*11 30*	*11 30*	*12 30*	*12 30*	*13 30*	*14 30*	*15 30*	*16 30*	*17 30*	*18 30*	*19 30*	*20 30*	*21 30*
50	*Brussel-Bruxelles* Centr. ○	*7 36*	*8 36*	*8 36*	*9 36*	*9 36*	*10 36*	*10 36*	*11 36*	*11 36*	*12 36*	*12 36*	*13 36*	*14 36*	*15 36*	*16 36*	*17 36*	*18 36*	*19 36*	*20 36*	*21 36*
50	*Brussel-Bruxelles* Noord/Nord ○	*7 40*	*8 40*	*8 40*	*9 40*	*9 40*	*10 40*	*10 40*	*11 40*	*11 40*	*12 40*	*12 40*	*13 40*	*14 40*	*15 40*	*16 40*	*17 40*	*18 40*	*19 40*	*20 40*	*21 40*
22	**Denderleeuw**	7 11	8 15	8 11	9 15	9 11	10 15	10 11	11 15	11 11	12 15	12 11	13 11	14 11	15 11	16 11	17 11	18 11	19 11	20 11	21 11
26	Erembodegem	7 15	8 19	8 15	9 19	9 15	10 19	10 15	11 19	11 15	12 19	12 15	13 15	14 15	15 15	16 15	17 15	18 15	19 15	20 15	21 15
29	**Aalst** ○	7 19	8 23	8 19	9 23	9 19	10 23	10 19	11 23	11 19	12 23	12 19	13 19	14 19	15 19	16 19	17 19	18 19	19 19	20 19	21 19

GERAARDSBERGEN

B-Dagtrip 194

Geraardsbergen en het Provinciaal Domein De Gavers

tab km			L 1792						
0	**Geraardsbergen**		21 42						
4	Schendelbeke		21 46						
5	Idegem		21 48						
8	Zandbergen		21 51						
9	Appelterre		21 53						
11	Eichem		21 56						
14	Ninove		22 00						
17	Okegem		22 03						
20	Iddergem		22 06						
22	**Denderleeuw**	○	22 09						
50	*Gent-Sint-Pieters*	○	*22 49*						
50	*Brussel-Bruxelles* Zuid/Midi	○	*22 30*						
50	*Brussel-Bruxelles* Centr.	○	*22 36*						
50	*Brussel-Bruxelles* Noord/Nord	○	*22 40*						
22	**Denderleeuw**		22 11						
26	Erembodegem		22 15						
29	**Aalst**	○	22 19						

f Rijdt niet tijdens de rijperiode van de toeristentreinen.

f Ne circule pas pendant la période de circulation des trains touristiques.

91



tab km			L 4877	L 1878	T 6703	L 4879	L 4881	L 4883	L 4885	L 4887	L 4889	L 4891				
				☼	2 ☼											
94	*Tournai*		*6 41*			*8 41*	*10 41*	*12 41*	*14 41*	*16 41*	*18 41*	*20 41*				
94	*Bruxelles-Brussel*	*Nord/Noord*	*6 13*			*8 13*	*10 13*	*12 13*	*14 13*	*16 13*	*18 13*	*20 13*				
94		*Centr.*	*6 17*			*8 17*	*10 17*	*12 17*	*14 17*	*16 17*	*18 17*	*20 17*				
94		*Midi/Zuid*	*6 23*			*8 23*	*10 23*	*12 23*	*14 23*	*16 23*	*18 23*	*20 23*				
0	**Ath**		7 09	7 40	8 27	9 09	11 09	13 09	15 09	17 09	19 09	21 09				
4	Rebaix		7 14	|	|	9 14	11 14	13 14	15 14	17 14	19 14	21 14				
8	Papignies		7 18	|	|	9 18	11 18	13 18	15 18	17 18	19 18	21 18				
10	Houraing		7 20	|	|	9 20	11 20	13 20	15 20	17 20	19 20	21 20				
11	Lessines		7 23	7 49	8 36	9 23	11 23	13 23	15 23	17 23	19 23	21 23				
13	Acren		7 26	|	|	9 26	11 26	13 26	15 26	17 26	19 26	21 26				
18	**Geraardsbergen**	○	7 30	1 7 55	3 8 42	9 30	11 30	13 30	15 30	17 30	19 30	21 30				

1 Zie verder tabel 122.
2 Bestemming Blankenberge 10 01.
3 Zie verder tabellen 122, 50a.

1 Voir tableau 122.
2 Destination Blankenberge 10 01.
3 Voir tableaux 122, 50a.

GERAARDSBERGEN

B-Dagtrip 194

Geraardsbergen en het Provinciaal Domein De Gavers



tab km			L 4856	L 4858	L 4860	L 4862	L 4864	L 4866	L 4868	T 6753	L 4870	L 1870	L 4872
										1 ☼		☼	
0	**Geraardsbergen**			8 30	10 30	12 30	14 30	16 30	18 30	20 16	20 30	21 05	22 30
5	Acren			8 34	10 34	12 34	14 34	16 34	18 34	|	20 34	|	22 34
7	Lessines		6 42	8 38	10 38	12 38	14 38	16 38	18 38	20 23	20 38	21 12	22 38
8	Houraing		6 44	8 40	10 40	12 40	14 40	16 40	18 40	|	20 40	|	22 40
10	Papignies		6 46	8 42	10 42	12 42	14 42	16 42	18 42	|	20 42	|	22 42
14	Rebaix		6 50	8 46	10 46	12 46	14 46	16 46	18 46	|	20 46	|	22 46
18	**Ath**	○	6 55	8 51	10 51	12 51	14 51	16 51	18 51	2 20 31	20 51	21 20	22 51
94	*Bruxelles-Brussel* *Midi/Zuid*	○	*7 37*	*9 37*	*11 37*	*13 37*	*15 37*	*17 37*	*19 37*		*21 37*		*23 37*
94	*Centr.*	○	*7 43*	*9 43*	*11 43*	*13 43*	*15 43*	*17 43*	*19 43*		*21 43*		*23 43*
94	*Nord/Noord*	○	*7 47*	*9 47*	*11 47*	*13 47*	*15 47*	*17 47*	*19 47*		*21 47*		*23 47*
94	*Tournai*	○	*7 19*	*9 19*	*11 19*	*13 19*	*15 19*	*17 19*	*19 19*		*21 19*		*23 19*

1 Herkomst Blankenberge 18 56.
2 Zie verder tabellen 92, 96.

1 Origine Blankenberge 18 56.
2 Voir tableaux 92, 96.

Je doet wat je wil !
Fais ce que tu veux !

GO PASS

92

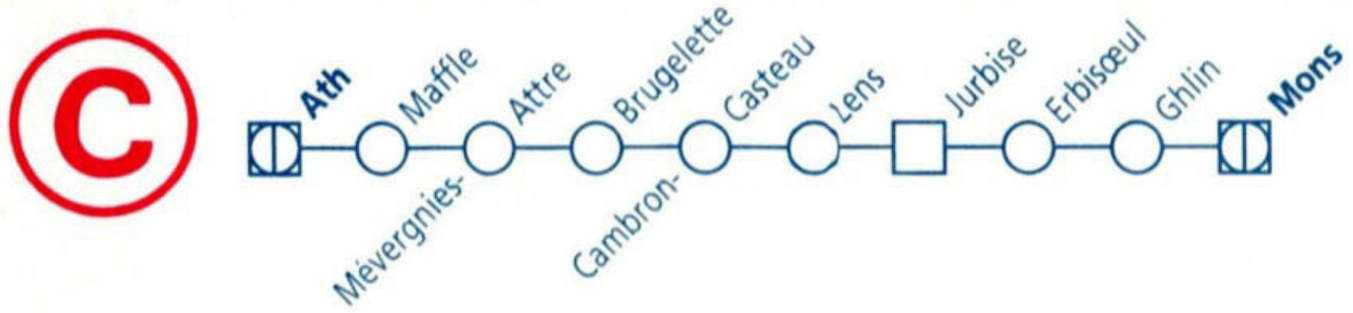

tab km		L 4157	L 4159	L 4161	L 4163	L 4165	L 4167	L 4169	T 6753	L 4171
									1 ☼	
94	*Tournai*	*6 41*	*8 41*	*10 41*	*12 41*	*14 41*	*16 41*	*18 41*		*20 41*
94	*Bruxelles-Nord/Noord*	*6 13*	*8 13*	*10 13*	*12 13*	*14 13*	*16 13*	*18 13*		*20 13*
94	*Bruxelles-Centr.*	*6 17*	*8 17*	*10 17*	*12 17*	*14 17*	*16 17*	*18 17*		*20 17*
94	*Brussel-Midi/Zuid*	*6 23*	*8 23*	*10 23*	*12 23*	*14 23*	*16 23*	*18 23*		*20 23*
0	**Ath**	7 06	9 06	11 06	13 06	15 06	17 06	19 06	20 33	21 06
2	Maffle	|	|	|	|	|	|	|	|	|
4	Mévergnies-Attre	|	|	|	|	|	|	|	|	|
5	Brugelette	7 12	9 12	11 12	13 12	15 12	17 12	19 12	|	21 12
7	Cambron-Casteau	7 14	9 14	11 14	13 14	15 14	17 14	19 14	|	21 14
11	Lens	7 18	9 18	11 18	13 18	15 18	17 18	19 18	|	21 18
14	Jurbise	7 23	9 23	11 23	13 23	15 23	17 23	19 23	20 47	21 23
17	Erbisœul	7 27	9 27	11 27	13 27	15 27	17 27	19 27	|	21 27
20	Ghlin	|	|	|	|	|	|	|	|	|
25	**Mons** ○	7 34	9 34	11 34	13 34	15 34	17 34	19 34	2 20 55	21 34
118	*Charleroi-Sud* ○	*8 31*	*10 31*	*12 31*	*14 31*	*16 31*	*18 31*	*20 31*	*21 40*	*22 31*

1 Herkomst Blankenberge 18 56.
2 Zie verder tabel 96.

1 Origine Blankenberge 18 56.
2 Voir tableau 96.

CAMBRON-CASTEAU

Parc Paradisio

B-Excursion 130

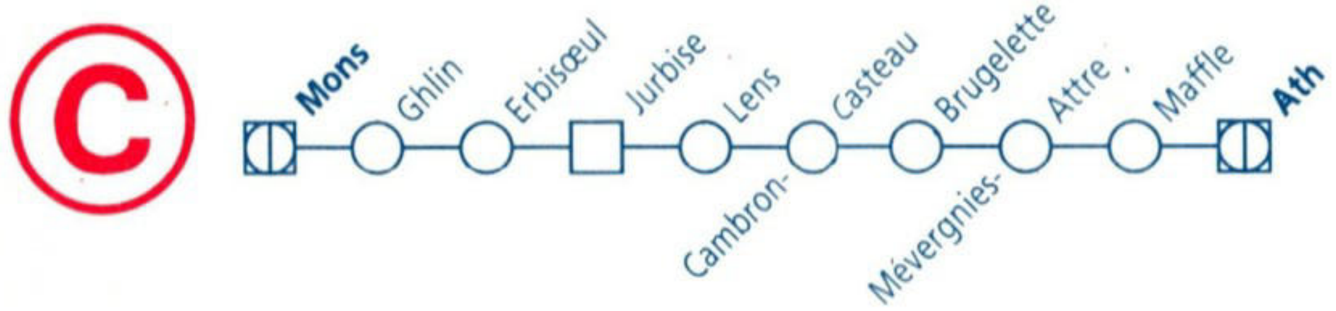

tab km			T 6703	L 4178	L 4180	L 4182	L 4184	L 4186	L 4188	L 4190	L 4192
			1 ☼								
118	*Charleroi-Sud*		*7 20*	*7 29*	*9 29*	*11 29*	*13 29*	*15 29*	*17 29*	*19 29*	*21 29*
0	**Mons**		7 59	8 26	10 26	12 26	14 26	16 26	18 26	20 26	22 26
5	Ghlin			|	|	|	|	|	|	|	|
8	Erbisœul			8 33	10 33	12 33	14 33	16 33	18 33	20 33	22 33
11	Jurbise		8 13	8 38	10 38	12 38	14 38	16 38	18 38	20 38	22 38
14	Lens			8 42	10 42	12 42	14 42	16 42	18 42	20 42	22 42
18	Cambron-Casteau			8 46	10 46	12 46	14 46	16 46	18 46	20 46	22 46
20	Brugelette			8 48	10 48	12 48	14 48	16 48	18 48	20 48	22 48
21	Mévergnies-Attre			|	|	|	|	|	|	|	|
23	Maffle			|	|	|	|	|	|	|	|
25	**Ath**	○	2 8 25	8 54	10 54	12 54	14 54	16 54	18 54	20 54	22 54
94	*Bruxelles-Brussel* *Midi/Zuid*	○		*9 37*	*11 37*	*13 37*	*15 37*	*17 37*	*19 37*	*21 37*	*23 37*
94	*Centr.*	○		*9 43*	*11 43*	*13 43*	*15 43*	*17 43*	*19 43*	*21 43*	*23 43*
94	*Nord/Noord*	○		*9 47*	*11 47*	*13 47*	*15 47*	*17 47*	*19 47*	*21 47*	*23 47*
94	*Tournai*	○		*9 19*	*11 19*	*13 19*	*15 19*	*17 19*	*19 19*	*21 19*	*23 19*

1 Bestemming Blankenberge 10 01.
2 Zie verder tabellen 91, 122, 50a.

1 Destination Blankenberge 10 01.
2 Voir tableaux 91, 122, 50a.

MONS

Mons, Cité porte-bonheur

B-Excursion 126*

94

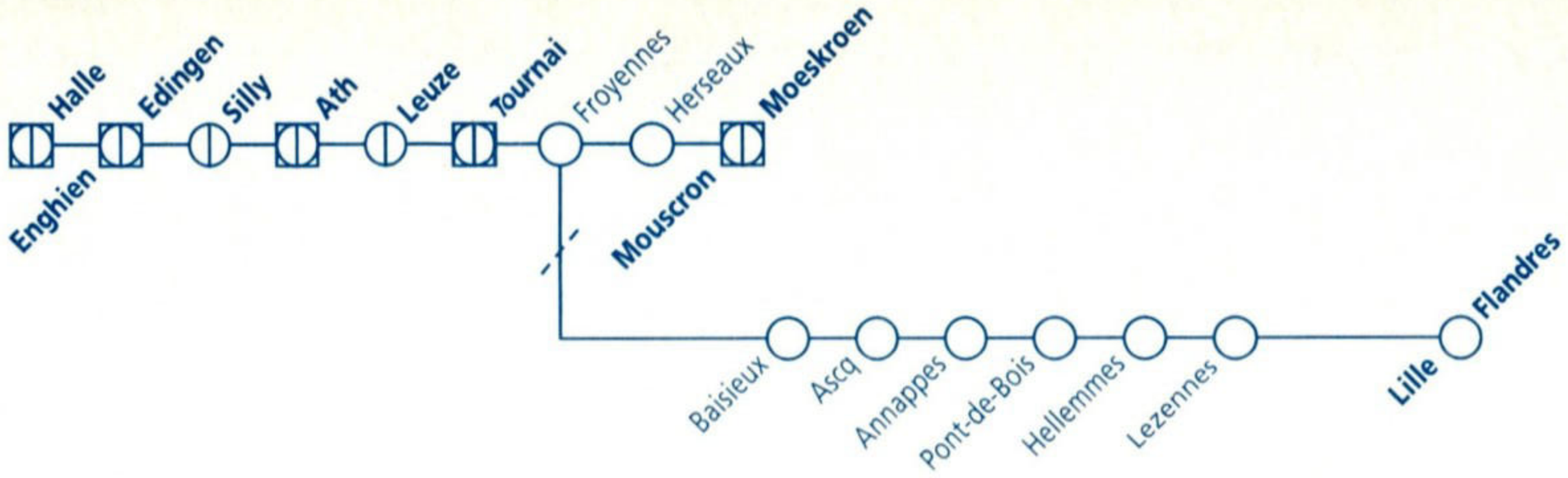

Op 21 juli 98 zullen **alle** treinen tussen Doornik en Lille Flandres rijden volgens de dienstregeling op een weekdag: zie tabel 94 Ⓐ.

Le 21 juillet 98, **tous** les trains entre Tournai et Lille Flandres circuleront sous l'horaire d'un jour ouvrable: voir tableau 94 Ⓐ.

tab km		L 3955	L 3956	IC H 1927		L 3957	IC H 1928 †	IC H 1928 ⑥	L 3958	T 6802 3 ☼	T 6904 5 ☼ 6	IC H 1929	L 3959	IC H 1930		L 3960	IC H 1931	L 3961	IC H 1932		L 3962
96	*Schaerbeek/Schaarbeek*			6 07			7 07	7 07				8 07		9 07			10 07		11 07		
96	*Bruxelles-Brussel* *Nord/Noord*			6 13			7 13	7 13				8 13		9 13			10 13		11 13		
96	*Centr.*			6 17			7 17	7 17				8 17		9 17			10 17		11 17		
96	*Midi/Zuid*			6 23			7 23	7 23				8 23		9 23			10 23		11 23		
0	**Halle**			6 35			7 35	7 35				8 35		9 35			10 35		11 35		
15	**Enghien/Edingen** ○			6 45			7 45	7 45				8 45		9 45			10 45		11 45		
15	**Enghien/Edingen**			6 46			7 46	7 46				8 46		9 46			10 46		11 46		
24	Silly			6 53			7 53	7 53				8 53		9 53			10 53		11 53		
38	**Ath** ○			7 00			8 00	8 00				9 00		10 00			11 00		12 00		
38	**Ath**			7 01			8 01	8 01				9 01		10 01			11 01		12 01		
50	**Leuze**			7 09			8 09	8 09				9 09		10 09			11 09		12 09		
68	**Tournai** ○			7 19			8 19	8 19				9 19		10 19			11 19		12 19		
68	**Tournai**	5 40	6 40	7 23		7 40	8 24	8 21	8 40	8 47	9 06	9 23	9 40	10 24		10 40	11 23	11 40	12 24		12 40
72	Froyennes																				
84	Herseaux	5 50	6 50	7 33		7 50	8 34	8 31	8 50			9 33	9 50	10 34		10 50	11 33	11 50	12 34		12 50
87	**Mouscron/Moeskroen** ○	5 55	6 55	7 38		7 55	8 39	8 36	8 55 4	9 01 7	9 18	9 38	9 55	10 39		10 55	11 38	11 55	12 39		12 55

tab km		IC D 926 ⑥ 1	IC D 927 † 2	IC D 927 ⑥ 1		IC D 928	IC D 929	IC D 930 † 2	IC D 930 ⑥ 1		IC D 931		IC D 932 † 2	IC D 932 ⑥ 1	L 4933 ⑥ 1
0	**Tournai**	6 23	7 32	7 33		8 32	9 32	10 32	10 32		11 33		12 32	12 32	13 08
4	Froyennes														
	Baisieux	6 32		7 42		8 41		10 41						12 41	13 19
	Ascq	6 37		7 46		8 46		10 45						12 45	13 24
	Annappes	6 39													13 26
	Pont-de-Bois	6 41													13 29
	Hellemmes	6 43													13 31
	Lezennes	6 45													13 33
	Lille Flandres ○	6 50	7 50	7 54		8 53	9 50	10 53	10 50		11 51		12 50	12 53	13 38

tab km		IC H 1933	L 3963	IC H 1934	L 3964	IC H 1935		L 3965	IC H 1936	L 3966	IC H 1937	L 3967	IC H 1938	L 3968	IC H 1939	L 3969	IC H 1940	L 3970	IC H 1941	L 3971	IC H 1942
96	*Schaerbeek/Schaarbeek*	12 07		13 07		14 07			15 07		16 07		17 07		18 07		19 07		20 07		21 07
96	*Bruxelles-Brussel Nord/Noord*	12 13		13 13		14 13			15 13		16 13		17 13		18 13		19 13		20 13		21 13
96	*Bruxelles-Brussel Centr.*	12 17		13 17		14 17			15 17		16 17		17 17		18 17		19 17		20 17		21 17
96	*Bruxelles-Brussel Midi/Zuid*	12 23		13 23		14 23			15 23		16 23		17 23		18 23		19 23		20 23		21 23
0	**Halle**	12 35		13 35		14 35			15 35		16 35		17 35		18 35		19 35		20 35		21 35
15	**Enghien/Edingen** ○	12 45		13 45		14 45			15 45		16 45		17 45		18 45		19 45		20 45		21 45
15	**Enghien/Edingen**	12 46		13 46		14 46			15 46		16 46		17 46		18 46		19 46		20 46		21 46
24	Silly	12 53		13 53		14 53			15 53		16 53		17 53		18 53		19 53		20 53		21 53
38	**Ath** ○	13 00		14 00		15 00			16 00		17 00		18 00		19 00		20 00		21 00		22 00
38	**Ath**	13 01		14 01		15 01			16 01		17 01		18 01		19 01		20 01		21 01		22 01
50	**Leuze**	13 09		14 09		15 09			16 09		17 09		18 09		19 09		20 09		21 09		22 09
68	**Tournai** ○	13 19		14 19		15 19			16 19		17 19		18 19		19 19		20 19		21 19		22 19
68	**Tournai**	13 23	13 40	14 24	14 40	15 23		15 40	16 23	16 40	17 24	17 40	18 24	18 40	19 24	19 40	20 21	20 40	21 23	21 40	22 24
72	Froyennes	|	|	|	|	|		|	|	|	|	|	|	|	|	|	|	|	|
84	Herseaux	13 33	13 50	14 34	14 50	15 33		15 50	16 33	16 50	17 34	17 50	18 34	18 50	19 34	19 50	20 31	20 50	21 33	21 50	22 34
87	**Mouscron/Moeskroen** ○	13 38	13 55	14 39	14 55	15 38		15 55	16 38	16 55	17 39	17 55	18 39	18 55	19 39	19 55	20 36	20 55	21 38	21 55	22 39

tab km		IC D 933	IC D 934	IC D 935 ✝ [2]	IC D 935 ⑥ [1]	IC D 936	IC D 937	IC D 938	IC D 939	IC D 940	IC D 941	IC D 942
0	**Tournai**	13 34	14 32	15 32	15 32	16 32	17 32	18 32	19 32	20 32	21 34	22 33
4	Froyennes	|	|	|	|	|	|	|	|	|	|	|
	Baisieux				15 41	16 41	17 41		19 41			
	Ascq				15 45	16 45	17 45		19 45			
	Annappes	|	|	|	|	|	|	|	|	|	|	|
	Pont-de-Bois	|	|	|	|	|	|	|	|	|	|	|
	Hellemmes	|	|	|	|	|	|	|	|	|	|	|
	Lezennes	|	|	|	|	|	|	|	|	|	|	|
	Lille Flandres ○	13 52	14 50	15 50	15 53	16 53	17 53	18 50	19 53	20 50	21 52	22 51

[1] Rijdt niet op 8 mei 99.
[2] Rijdt ook op 8 mei 99.
[3] Bestemming Oostende 10 20.
[4] Zie verder tabellen 75, 66, 50a.
[5] Bestemming eveneens Blankenberge 10 26 als trein T 6704 (Kortrijk V. 9 40).
[6] Bestemming De Panne 10 32.
[7] Zie verder tabellen 75, 66, 73.

[1] Ne circule pas le 8 mai 99.
[2] Circule aussi le 8 mai 99.
[3] Destination Ostende 10 20.
[4] Voir tableaux 75, 66, 50a.
[5] Destination également Blankenberge 10 26 comme train T 6704 (Courtrai D. 9 40).
[6] Destination La Panne 10 32.
[7] Voir tableaux 75, 66, 73.

TOURNAI

A la découverte de Tournai

B-Excursion 153

94

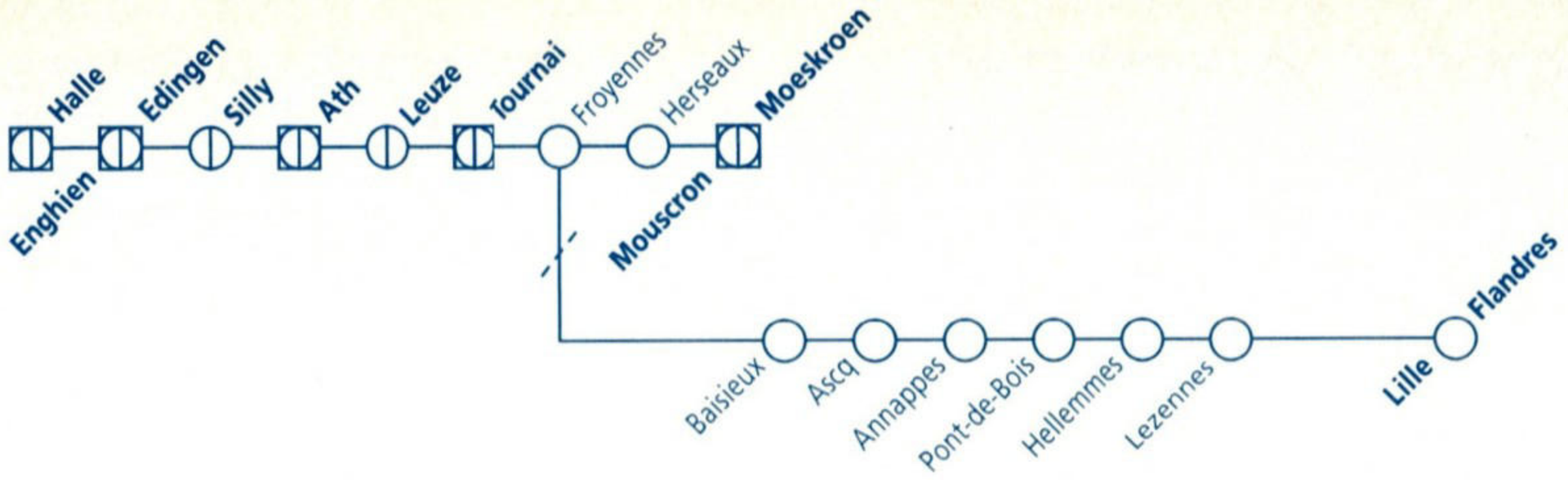

Op 21 juli 98 zullen **alle** treinen tussen Doornik en Lille Flandres rijden volgens de dienstregeling op een weekdag: zie tabel 94 Ⓐ.

Le 21 juillet 98, **tous** les trains entre Tournai et Lille Flandres circuleront sous l'horaire d'un jour ouvrable: voir tableau 94 Ⓐ.

tab km			L 3972	IC H 1943	IC H 1944				
96	*Schaerbeek/Schaarbeek*			22 07	23 07				
96	*Bruxelles-Brussel*	*Nord/Noord*		22 13	23 13				
96		*Centr.*		22 17	23 17				
96		*Midi/Zuid*		22 23	23 23				
0	**Halle**			22 35	23 35				
15	**Enghien/Edingen**	○		22 45	23 45				
15	**Enghien/Edingen**			22 46	23 46				
24	Silly			22 53	23 53				
38	**Ath**	○		23 00	0 00				
38	**Ath**			23 01	0 01				
50	**Leuze**			23 09	0 09				
68	**Tournai**	○		23 19	0 19				
68	**Tournai**		22 40	23 23	0 21				
72	Froyennes		|	|	|				
84	Herseaux		22 50	23 33	0 31				
87	**Mouscron/Moeskroen**	○	22 55	23 38	0 36				

tab km		
0	**Tournai**	
4	Froyennes	
	Baisieux	
	Ascq	
	Annappes	
	Pont-de-Bois	
	Hellemmes	
	Lezennes	
	Lille Flandres	○

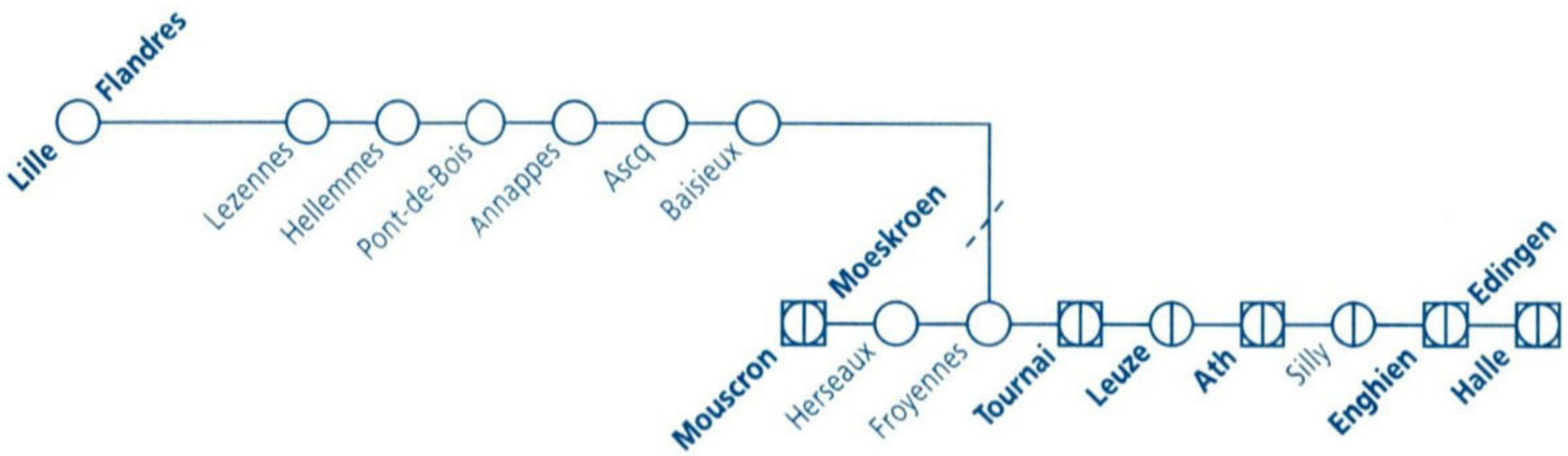

Op 21 juli 98 zullen **alle** treinen tussen Lille Flandres en Doornik rijden volgens de dienstregeling op een weekdag: zie tabel 94 Ⓐ.

Le 21 juillet 98, **tous** les trains entre Lille Flandres et Tournai circuleront sous l'horaire d'un jour ouvrable: voir tableau 94 Ⓐ.

tab km																																	
						IC D 907 ⑥ 2			IC D 908 + 4	IC D 908 ⑥ 2			IC D 909			IC D 910			IC D 911			IC D 912			L 4912 ⑥ 2	IC D 913			IC D 914 + 4	
	Lille Flandres					**7 00**			**8 06**	**8 07**			**9 09**			**10 07**			**11 09**			**12 10**			12 17	**13 09**			**14 08**	
	Lezennes					**7 04**																			12 22					
	Hellemmes					**7 07**																			12 24					
	Pont-de-Bois					**7 09**				**8 13**															12 27					
	Annappes																								12 30					
	Ascq					**7 11**			**8 13**	**8 16**						**10 14**									12 33					
	Baisieux					**7 16**			**8 18**	**8 21**						**10 19**									12 39					
	Froyennes																													
4	**Tournai**	○				3 **7 26**			3 **8 27**	3 **8 29**			3 **9 27**			3 **10 28**			3 **11 27**			3 **12 28**			12 49	3 **13 27**			3 **14 26**	
tab km			IC H 1905	L 3976		IC H 1906	L 3977		IC H 1907	L 3978		IC H 1908	L 3979		IC H 1909	L 3980		IC H 1910	L 3981		IC H 1911	L 3982		IC H 1912	L 3983		IC H 1913		
0	**Mouscron/Moeskroen**		**5 24**	6 05		**6 24**	7 05		**7 24**	8 05		**8 24**	9 05		**9 24**	10 05		**10 24**	11 05		**11 24**	12 05		**12 24**	13 05		**13 24**		
3	Herseaux		**5 29**	6 10		**6 29**	7 10		**7 29**	8 10		**8 29**	9 10		**9 29**	10 10		**10 29**	11 10		**11 29**	12 10		**12 29**	13 10		**13 29**		
15	Froyennes																													
19	**Tournai**	○	**5 39**	6 20		**6 39**	7 20		**7 39**	8 20		**8 39**	9 20		**9 39**	10 20		**10 39**	11 20		**11 39**	12 20		**12 39**	13 20		**13 39**		
19	**Tournai**		**5 41**			**6 41**			**7 41**			**8 41**			**9 41**			**10 41**			**11 41**			**12 41**			**13 41**		
37	**Leuze**		**5 52**			**6 52**			**7 52**			**8 52**			**9 52**			**10 52**			**11 52**			**12 52**			**13 52**		
49	**Ath**	○	**5 59**			**6 59**			**7 59**			**8 59**			**9 59**			**10 59**			**11 59**			**12 59**			**13 59**		
49	**Ath**		**6 00**			**7 00**			**8 00**			**9 00**			**10 00**			**11 00**			**12 00**			**13 00**			**14 00**		
61	Silly		**6 08**			**7 08**			**8 08**			**9 08**			**10 08**			**11 08**			**12 08**			**13 08**			**14 08**		
72	**Enghien/Edingen**	○	**6 14**			**7 14**			**8 14**			**9 14**			**10 14**			**11 14**			**12 14**			**13 14**			**14 14**		
72	**Enghien/Edingen**		**6 15**			**7 15**			**8 15**			**9 15**			**10 15**			**11 15**			**12 15**			**13 15**			**14 15**		
87	**Halle**	○	1 **6 25**			1 **7 25**			1 **8 25**			1 **9 25**			1 **10 25**			1 **11 25**			1 **12 25**			1 **13 25**			1 **14 25**		
96	*Bruxelles-Brussel* *Midi/Zuid*	○	**6 37**			**7 37**			**8 37**			**9 37**			**10 37**			**11 37**			**12 37**			**13 37**			**14 37**		
96	*Centr.*	○	**6 43**			**7 43**			**8 43**			**9 43**			**10 43**			**11 43**			**12 43**			**13 43**			**14 43**		
96	*Nord/Noord*	○	**6 47**			**7 47**			**8 47**			**9 47**			**10 47**			**11 47**			**12 47**			**13 47**			**14 47**		
25	*Schaerbeek/Schaarbeek*	○	**6 53**			**7 53**			**8 53**			**9 53**			**10 53**			**11 53**			**12 53**			**13 53**			**14 53**		

1 Zie verder tabel 96.
2 Rijdt niet op 8 mei 99.
3 Zie verder tabellen 78, 118, 130, 125, 34.
4 Rijdt ook op 8 mei 99.

1 Voir tableau 96.
2 Ne circule pas le 8 mai 99.
3 Voir tableaux 78, 118, 130, 125, 34.
4 Circule aussi le 8 mai 99.

94

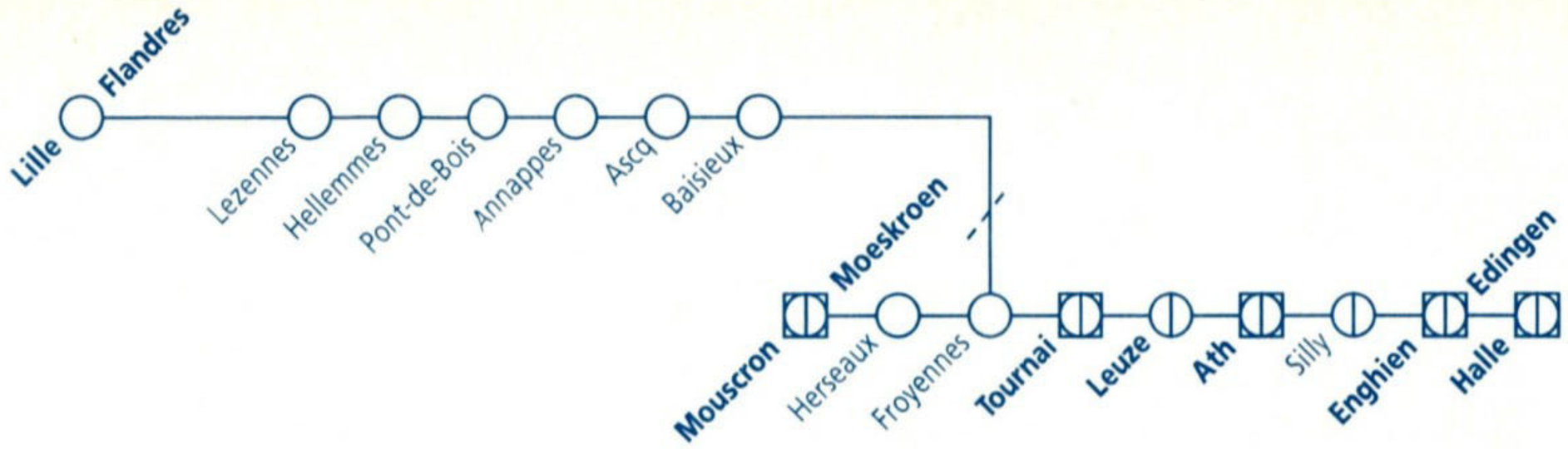

Op 21 juli 98 zullen **alle** treinen tussen Lille Flandres en Doornik rijden volgens de dienstregeling op een weekdag: zie tabel 94 Ⓐ.

Le 21 juillet 98, **tous** les trains entre Lille Flandres et Tournai circuleront sous l'horaire d'un jour ouvrable: voir tableau 94 Ⓐ.

94

tab / km			IC D 914 ⑥ 1		IC D 915		IC D 916 ⑥ 1	IC D 916 + 4		IC D 917		IC D 918 + 4	IC D 918 ⑥ 1		IC D 919		IC D 920			IC D 921 ⑥ 1	IC D 921 + 4	
	Lille Flandres		14 07		15 09		16 06	16 09		17 07		18 09	18 07		19 07		20 05			21 09	21 05	
	Lezennes																					
	Hellemmes																					
	Pont-de-Bois																					
	Annappes																					
	Ascq		14 14				16 13			17 14			18 14		19 14						21 12	
	Baisieux		14 19				16 18			17 19			18 19		19 19						21 17	
	Froyennes																				21 24	
4	**Tournai**	○	2 14 28		2 15 27		2 16 27	2 16 27		2 17 28		2 18 27	2 18 28		2 19 28		2 20 23			6 21 27	6 21 28	
			L	IC H	L	IC H		L	IC H	L	IC H		L	IC H	L	IC H	T	L	IC H		T	L
tab / km			3984	1914	3985	1915		3986	1916	3987	1917		3988	1918	3989	1919	6852 5 ☼	3990	1920		6954 7 ☼ 8	3991
0	**Mouscron/Moeskroen**		14 05	**14 24**	15 05	**15 24**		16 05	**16 24**	17 05	**17 24**		18 05	**18 24**	19 05	**19 24**	19 58	20 05	**20 24**		20 42	21 05
3	Herseaux		14 10	**14 29**	15 10	**15 29**		16 10	**16 29**	17 10	**17 29**		18 10	**18 29**	19 10	**19 29**		20 10	**20 29**			21 10
15	Froyennes																					
19	**Tournai**	○	14 20	**14 39**	15 20	**15 39**		16 20	**16 39**	17 20	**17 39**		18 20	**18 39**	19 20	**19 39**	6 20 10	20 20	**20 39**		6 20 54	21 20
19	**Tournai**			**14 41**		**15 41**			**16 41**		**17 41**			**18 41**		**19 41**			**20 41**			
37	**Leuze**			**14 52**		**15 52**			**16 52**		**17 52**			**18 52**		**19 52**			**20 52**			
49	**Ath**	○		**14 59**		**15 59**			**16 59**		**17 59**			**18 59**		**19 59**			**20 59**			
49	**Ath**			**15 00**		**16 00**			**17 00**		**18 00**			**19 00**		**20 00**			**21 00**			
61	Silly			**15 08**		**16 08**			**17 08**		**18 08**			**19 08**		**20 08**			**21 08**			
72	**Enghien/Edingen**	○		**15 14**		**16 14**			**17 14**		**18 14**			**19 14**		**20 14**			**21 14**			
72	**Enghien/Edingen**			**15 15**		**16 15**			**17 15**		**18 15**			**19 15**		**20 15**			**21 15**			
87	**Halle**	○		3 **15 25**		3 **16 25**			3 **17 25**		3 **18 25**			3 **19 25**		3 **20 25**			3 **21 25**			
96	*Bruxelles-Brussel* *Midi/Zuid*	○		**15 37**		**16 37**			**17 37**		**18 37**			**19 37**		**20 37**			**21 37**			
96	*Centr.*	○		**15 43**		**16 43**			**17 43**		**18 43**			**19 43**		**20 43**			**21 43**			
96	*Nord/Noord*	○		**15 47**		**16 47**			**17 47**		**18 47**			**19 47**		**20 47**			**21 47**			
25	*Schaerbeek/Schaarbeek*	○		**15 53**		**16 53**			**17 53**		**18 53**			**19 53**		**20 53**			**21 53**			

tab km			IC D 922		IC D 923				
	Lille Flandres		**22 10**		**23 08**				
	Lezennes		|		|				
	Hellemmes		|		|				
	Pont-de-Bois		|		|				
	Annappes		|		|				
	Ascq		|		|				
	Baisieux		|		|				
	Froyennes		|		|				
4	**Tournai**	○	[10] **22 28**		**23 26**				

tab km			IC H 1921	L 3992	IC H 1922	L 3993			
0	**Mouscron/Moeskroen**		**21 24**	22 16	**22 24**	23 05			
3	Herseaux		**21 29**	22 21	**22 29**	23 10			
15	Froyennes		|	|	|	|			
19	**Tournai**	○	**21 39**	22 31	**22 39**	23 20			
19	**Tournai**		**21 41**		**22 41**				
37	**Leuze**		**21 52**		**22 52**				
49	**Ath**	○	**21 59**		**22 59**				
49	**Ath**		**22 00**		**23 00**				
61	Silly		**22 08**		**23 08**				
72	**Enghien/Edingen**	○	**22 14**		**23 14**				
72	**Enghien/Edingen**		**22 15**		**23 15**				
87	**Halle**	○	[3] **22 25**		[3] **23 25**				
96	*Bruxelles-Brussel* *Midi/Zuid*	○	**22 37**		**23 37**				
96	*Centr.*	○	**22 43**		**23 43**				
96	*Nord/Noord*	○	**22 47**		**23 47**				
25	*Schaerbeek/Schaarbeek*	○	**22 53**		**23 53**				

[1] Rijdt niet op 8 mei 99.
[2] Zie verder tabellen 78, 118, 130, 125, 34.
[3] Zie verder tabel 96.
[4] Rijdt ook op 8 mei 99.
[5] Herkomst Oostende 18 40.
[6] Zie verder tabellen 78, 118, 130.
[7] Herkomst eveneens Blankenberge 19 34 als trein T 6954.
[8] Herkomst De Panne 19 28.
[9] Zie verder tabellen 78, 118.
[10] Zie verder tabel 78.

[1] Ne circule pas le 8 mai 99.
[2] Voir tableaux 78, 118, 130, 125, 34.
[3] Voir tableau 96.
[4] Circule aussi le 8 mai 99.
[5] Origine Ostende 18 40.
[6] Voir tableaux 78, 118, 130.
[7] Origine également Blankenberge 19 34 comme train T 6954.
[8] Origine La Panne 19 28.
[9] Voir tableaux 78, 118.
[10] Voir tableau 78.

CAMBRON-CASTEAU

Parc Paradisio

B-Excursion 130

96

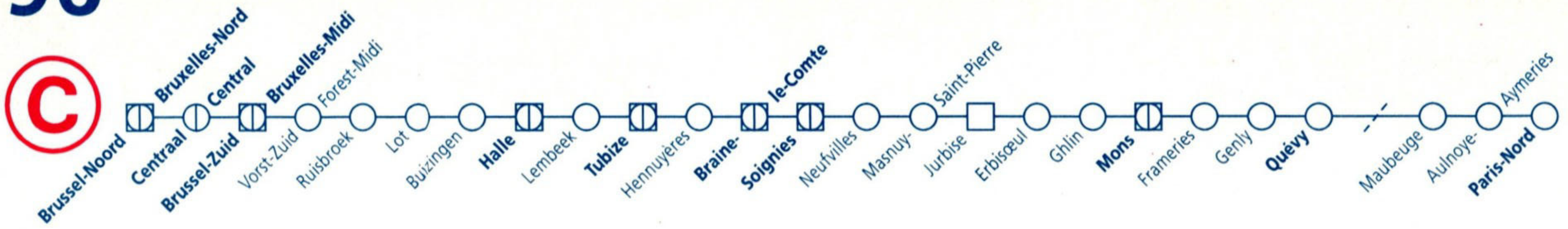

96

tab km			L 5700	L 5702	IR j 3726	L 5704	L 4157	IC H 1927	IR l 3927	IR j 3727	IC H 1928	9308 +	9308 ⑥	9496	IR l 3928	IR j 3728	L 5710 +	L 5710 ⑥	L 4159	IC H 1929	9312 ⑥	IR l 3929
			1	2		4						7 8	8 9	8			10	11			8 12	
25	*Antwerpen-Centraal*								⑥ *5 41*	*6 04*					*6 41*	*7 04*						*7 41*
25	*Antwerpen-Berchem*								⑥ *5 45*	*6 09*			6 40		*6 45*	*7 09*						*7 45*
25	*Mechelen*								*6 02*	*6 24*					*7 02*	*7 24*						*8 02*
36c	*Brussel-Nationaal-Luchth.*				5 33			*5 48*	*6 03*	6 33	*6 48*				*7 03*	7 33				*7 48*		*8 03*
25	*Schaerbeek/Schaarbeek*				5 47			6 07	*6 18*	6 47	7 07				*7 18*	7 47				8 07		*8 18*
0	**Bruxelles-Brussel** Nord/Noord				5 53			6 13	6 33	6 53	7 13				7 33	7 53				8 13		8 33
	Centr.				5 57			6 17	6 37	6 57	7 17				7 37	7 57				8 17		8 37
	Midi/Zuid				6 02			6 23	6 43	7 02	7 23	7 40	7 40		7 43	8 02				8 23	8 40	8 43
7	Forest-Midi/Vorst-Zuid								6 47						7 47							8 47
9	Ruisbroek								6 50						7 50							8 50
13	Lot								6 53						7 53							8 53
15	Buizingen								6 56						7 56							8 56
18	**Halle**	○			6 11			5 6 34	6 59		5 7 34				7 59					5 8 34		8 59
18	**Halle**				6 12				7 00						8 00							9 00
20	Lembeek								7 03						8 03							9 03
23	**Tubize**				6 16				7 06						8 06							9 06
28	Hennuyères								7 10						8 10							9 10
34	**Braine-le-Comte**	○			6 21				6 7 15	7 19					6 8 15	8 19						6 9 15
34	**Braine-le-Comte**				6 22					7 20						8 20						
40	**Soignies**	○			6 26					7 24						8 24						
40	**Soignies**				6 27					7 25						8 25						
45	Neufvilles																					
49	Masnuy-Saint-Pierre																					
53	Jurbise	○			6 34					7 32						8 32						
53	Jurbise				6 35		7 23			7 33						8 33			9 23			
56	Erbisœul						7 27												9 27			
59	Ghlin																					
64	**Mons**	○			3 6 43		7 34			3 7 41						3 8 41			9 34			
64	**Mons**		6 07	6 11		6 47								8 27			8 47	8 47				
71	Frameries		6 12			6 52											8 52	8 52				
72	Genly		6 15			6 55											8 55	8 55				
78	**Quévy**	○	6 20			7 00											9 00	9 00				
	Maubeuge	○	6 30			7 12												9 12				
	Aulnoye Aymeries	○		6 37													9 17					
	Paris-Nord	○										9 05	9 05	9 47							10 05	

tab km		IR j 3729	9414	IC H 1930	IR I 3930	IR j 3730	L 5714 ⑥ 11	L 4161	IC H 1931	9320	IR I 3931	IR j 3731	IC H 1932	9324	IR I 3932	IR j 3732	L 4163	IC H 1933	9328	IR I 3933	IR j 3733
			8							8				8 13					8		
25	*Antwerpen-Centraal*	*8 04*			*8 41*	*9 04*					*9 41*	*10 04*			*10 41*	*11 04*				*11 41*	*12 04*
25	*Antwerpen-Berchem*	*8 09*			*8 45*	*9 09*				**9 56**	*9 45*	*10 09*		**10 56**	*10 45*	*11 09*			**11 56**	*11 45*	*12 09*
25	*Mechelen*	*8 24*			*9 02*	*9 24*					*10 02*	*10 24*			*11 02*	*11 24*				*12 02*	*12 24*
36c	*Brussel-Nationaal-Luchth.*	**8 33**		*8 51*	*9 03*	**9 33**			*9 48*		*10 03*	**10 33**	*10 48*		*11 03*	**11 33**		*11 48*		*12 03*	**12 33**
25	*Schaerbeek/Schaarbeek*	**8 47**		**9 07**	*9 18*	**9 47**			**10 07**		*10 18*	**10 47**	**11 07**		*11 18*	**11 47**		**12 07**		*12 18*	**12 47**
0	**Bruxelles-Brussel** Nord/Noord	**8 53**		**9 13**	**9 34**	**9 53**			**10 13**		**10 33**	**10 53**	**11 13**		**11 33**	**11 53**		**12 13**		**12 33**	**12 53**
	Centr.	**8 57**		**9 17**	**9 38**	**9 57**			**10 17**		**10 37**	**10 57**	**11 17**		**11 37**	**11 57**		**12 17**		**12 37**	**12 57**
	Midi/Zuid	**9 02**	**9 11**	**9 23**	**9 43**	**10 02**			**10 23**	**10 40**	**10 43**	**11 02**	**11 23**	**11 40**	**11 43**	**12 02**		**12 23**	**12 40**	**12 43**	**13 02**
7	Forest-Midi/Vorst-Zuid				**9 47**						**10 47**				**11 47**					**12 47**	
9	Ruisbroek				**9 50**						**10 50**				**11 50**					**12 50**	
13	Lot				**9 53**						**10 53**				**11 53**					**12 53**	
15	Buizingen				**9 56**						**10 56**				**11 56**					**12 56**	
18	**Halle** ○			5 **9 34**	**9 59**				5 **10 34**		**10 59**		5 **11 34**		**11 59**			5 **12 34**		**12 59**	
18	**Halle**				**10 00**						**11 00**				**12 00**					**13 00**	
20	Lembeek				**10 03**						**11 03**				**12 03**					**13 03**	
23	**Tubize**				**10 06**						**11 06**				**12 06**					**13 06**	
28	Hennuyères				**10 10**						**11 10**				**12 10**					**13 10**	
34	**Braine-le-Comte** ○	**9 19**			6 **10 15**	**10 19**					6 **11 15**	**11 19**			6 **12 15**	**12 19**				6 **13 15**	**13 19**
34	**Braine-le-Comte**	**9 20**				**10 20**						**11 20**				**12 20**					**13 20**
40	**Soignies** ○	**9 24**				**10 24**						**11 24**				**12 24**					**13 24**
40	**Soignies**	**9 25**				**10 25**						**11 25**				**12 25**					**13 25**
45	Neufvilles																				
49	Masnuy-Saint-Pierre																				
53	Jurbise ○	**9 32**				**10 32**						**11 32**				**12 32**					**13 32**
53	Jurbise	**9 33**				**10 33**		11 23				**11 33**				**12 33**	13 23				**13 33**
56	Erbisœul							11 27									13 27				
59	Ghlin																				
64	**Mons** ○	3 **9 41**				3 **10 41**		11 34				3 **11 41**				3 **12 41**	13 34				3 **13 41**
64	**Mons**						10 46														
71	Frameries						10 51														
72	Genly						10 54														
78	**Quévy** ○						10 59														
	Maubeuge ○						11 09														
	Aulnoye Aymeries ○																				
	Paris-Nord ○		**10 35**							**12 05**				**13 05**					**14 05**		

1 Rijdt van 30 mei tot 27 sept 98.
Rijdt niet op 21 juli 98.
2 Rijdt enkel op 21 juli 98.
3 Zie verder tabellen 78, 97.
4 Rijdt vanaf 3 okt 98.
5 Zie verder tabel 94.
6 Zie verder tabel 108.
7 Rijdt niet op 15 aug 98.
8 Thalys vervoerbewijs verplicht.
9 Rijdt ook op 15 aug 98.
10 Rijdt niet op 21 juli en 15 aug 98.
11 Rijdt ook op 21 juli en 15 aug 98.
12 Rijdt ook op 21 juli 98.
13 Rijdt op zaterdag van 24 mei tot 26 sept 98.
Rijdt op zondag en feestdagen van 3 juli tot 31 aug 98, evenals op 1 juni 98.
Tussen Amsterdam en Brussel-Zuid: rijdt enkel van 3 juli tot 31 aug 98, behalve op 21 juli 98.

1 Circule du 30 mai au 27 sept 98.
Ne circule pas le 21 juill 98.
2 Circule uniquement le 21 juill 98.
3 Voir tableaux 78, 97.
4 Circule à partir du 3 oct 98.
5 Voir tableau 94.
6 Voir tableau 108.
7 Ne circule pas le 15 août 98.
8 Billet Thalys obligatoire.
9 Circule également le 15 août 98.
10 Ne circule pas les 21 juill et 15 août 98.
11 Circule également les 21 juill et 15 août 98.
12 Circule également le 21 juill 98.
13 Circule les samedis du 24 mai au 26 sept 98.
Circule les dimanches et jours fériés du 3 juill au 31 août 98, ainsi que le 1 juin 98.
Entre Amsterdam et Bruxelles-Midi: circule uniquement du 3 juill au 31 août 98, sauf le 21 juill 98.

96

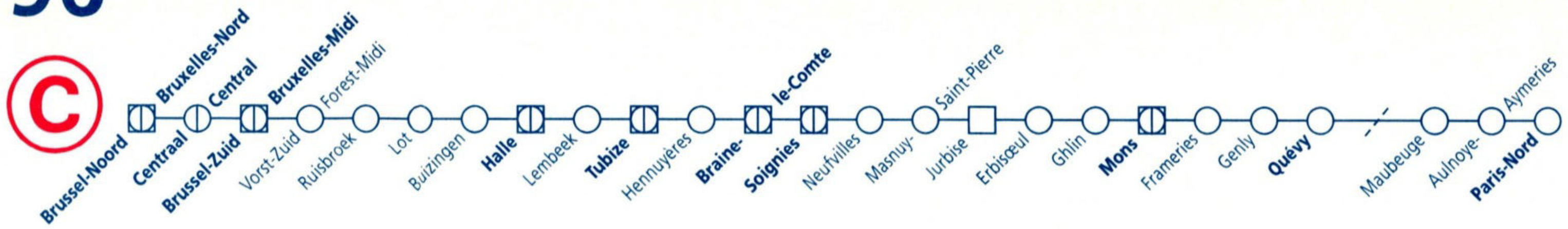

tab km		IC H 1934	IR I 3934	IR j 3734	L 4165	IC H 1935	9436	9498	IR I 3935	IR j 3735	L 5720	IC H 1936	9340	IR I 3936	IR j 3736	L 5728	L 5726	L 4167	IC H 1937	9344	IR I 3937
							4	4 5					4			⑥ 5	✝ 7			4	
25	*Antwerpen-Centraal*		*12 41*	*13 04*					*13 41*	*14 04*				*14 41*	*15 04*						*15 41*
25	*Antwerpen-Berchem*		*12 45*	*13 09*					*13 45*	*14 09*				*14 45*	*15 09*					**15 56**	*15 45*
25	*Mechelen*		*13 02*	*13 24*					*14 02*	*14 24*				*15 02*	*15 24*						*16 02*
36c	*Brussel-Nationaal-Luchth.*	*12 48*	*13 03*	**13 33**		*13 48*			*14 03*	**14 33**		*14 48*		*15 03*	**15 33**				*15 48*		*16 03*
25	*Schaerbeek/Schaarbeek*	**13 07**	*13 18*	**13 47**		**14 07**			*14 18*	**14 47**		**15 07**		*15 18*	**15 47**				**16 07**		*16 18*
0	**Bruxelles-Brussel** Nord/Noord	**13 13**	**13 33**	**13 53**		**14 13**			**14 33**	**14 53**		**15 13**		**15 33**	**15 53**				**16 13**		**16 33**
	Bruxelles-Brussel Centr.	**13 17**	**13 37**	**13 57**		**14 17**			**14 37**	**14 57**		**15 17**		**15 37**	**15 57**				**16 17**		**16 37**
	Bruxelles-Brussel Midi/Zuid	**13 23**	**13 43**	**14 02**		**14 23**	**14 40**		**14 43**	**15 02**		**15 23**	**15 40**	**15 43**	**16 02**				**16 23**	**16 40**	**16 43**
7	Forest-Midi/Vorst-Zuid		**13 47**						**14 47**					**15 47**							**16 47**
9	Ruisbroek		**13 50**						**14 50**					**15 50**							**16 50**
13	Lot		**13 53**						**14 53**					**15 53**							**16 53**
15	Buizingen		**13 56**						**14 56**					**15 56**							**16 56**
18	**Halle** ○	1 **13 34**	**13 59**			1 **14 34**			**14 59**			1 **15 34**		**15 59**					1 **16 34**		**16 59**
18	**Halle**		**14 00**						**15 00**					**16 00**							**17 00**
20	Lembeek		**14 03**						**15 03**					**16 03**							**17 03**
23	**Tubize**		**14 06**						**15 06**					**16 06**							**17 06**
28	Hennuyères		**14 10**						**15 10**					**16 10**							**17 10**
34	**Braine-le-Comte** ○		2 **14 15**	**14 19**					2 **15 15**	**15 19**				2 **16 15**	**16 19**						2 **17 15**
34	**Braine-le-Comte**			**14 20**						**15 20**					**16 20**						
40	**Soignies** ○			**14 24**						**15 24**					**16 24**						
40	**Soignies**			**14 25**						**15 25**					**16 25**						
45	Neufvilles																				
49	Masnuy-Saint-Pierre																				
53	Jurbise ○			**14 32**						**15 32**					**16 32**						
53	Jurbise			**14 33**	15 23					**15 33**					**16 33**			17 23			
56	Erbisœul				15 27													17 27			
59	Ghlin																				
64	**Mons** ○			3 **14 41**	15 34					3 **15 41**					3 **16 41**			17 34			
64	**Mons**							**15 27**			16 12					17 22	17 28				
71	Frameries										16 17					17 27	17 33				
72	Genly										16 20					17 30	17 36				
78	**Quévy** ○										16 25					17 35	17 41				
	Maubeuge ○																				
	Aulnoye Aymeries ○										16 41					17 53	18 02				
	Paris-Nord ○						16 05	16 47					17 05							18 05	

tab km		IR j 3737	IC H 1938	9348	IR I 3938	IR j 3738	L 4169	IC H 1939	9452	IR I 3939	IR j 3739	L 5742 +	IC H 1940	9356	IR I 3940	IR j 3740	T 6753	L 4171	IC H 1941	9360	IR I 3941
				[4]					[4]			[8]		[4]			[9] ☼			[4]	
25	*Antwerpen-Centraal*	*16 04*			*16 41*	*17 04*				*17 41*	*18 04*				*18 41*	*19 04*					*19 41*
25	*Antwerpen-Berchem*	*16 09*			*16 45*	*17 09*				*17 45*	*18 09*				*18 45*	*19 09*				19 56	*19 45*
25	*Mechelen*	*16 24*			*17 02*	*17 24*				*18 02*	*18 24*				*19 02*	*19 24*					*20 02*
36c	*Brussel-Nationaal-Luchth.*	16 33	*16 48*		*17 03*	17 33		*17 48*		*18 03*	18 33		*18 48*		*19 03*	19 33			*19 48*		*20 03*
25	*Schaerbeek/Schaarbeek*	16 47	17 07		*17 18*	17 47		18 07		*18 18*	18 47		19 07		*19 18*	19 47			20 07		*20 18*
0	**Bruxelles-Nord/Noord**	16 53	17 13		17 33	17 53		18 13		18 33	18 53		19 13		19 33	19 53			20 13		20 33
0	**Bruxelles-Centr.**	16 57	17 17		17 37	17 57		18 17		18 37	18 57		19 17		19 37	19 57			20 17		20 37
0	**Brussel-Midi/Zuid**	17 02	17 23	17 40	17 43	18 02		18 23	18 40	18 43	19 02		19 23	19 40	19 43	20 02			20 23	20 40	20 43
7	Forest-Midi/Vorst-Zuid				17 47					18 47					19 47						20 47
9	Ruisbroek				17 50					18 50					19 50						20 50
13	Lot				17 53					18 53					19 53						20 53
15	Buizingen				17 56					18 56					19 56						20 56
18	**Halle** ○		[1] 17 34		17 59			[1] 18 34		18 59			[1] 19 34		19 59				[1] 20 34		20 59
18	**Halle**				18 00					19 00					20 00						21 00
20	Lembeek				18 03					19 03					20 03						21 03
23	**Tubize**				18 06					19 06					20 06						21 06
28	Hennuyères				18 10					19 10					20 10						21 10
34	**Braine-le-Comte** ○	17 19			[2] 18 15	18 19				[2] 19 15	19 19				[2] 20 15	20 19					[2] 21 15
34	**Braine-le-Comte**	17 20				18 20					19 20					20 20					
40	**Soignies** ○	17 24				18 24					19 24					20 24					
40	**Soignies**	17 25				18 25					19 25					20 25					
45	Neufvilles																				
49	Masnuy-Saint-Pierre																				
53	Jurbise ○	17 32				18 32					19 32					20 32					
53	Jurbise	17 33				18 33	19 23				19 33					20 33	20 47	21 23			
56	Erbisœul						19 27											21 27			
59	Ghlin																				
64	**Mons** ○	[3] 17 41				[3] 18 41	19 34				[3] 19 41					[3] 20 41	20 55	21 34			
64	**Mons**											19 57					20 57				
71	Frameries											20 02					21 02				
72	Genly											20 05					21 05				
78	**Quévy** ○											20 10					21 10				
	Maubeuge ○																				
	Aulnoye Aymeries ○											20 28									
	Paris-Nord ○			19 05					20 05					21 05						22 05	

[1] Zie verder tabel 94.
[2] Zie verder tabel 108.
[3] Zie verder tabellen 78, 97.
[4] Thalys vervoerbewijs verplicht.
[5] Rijdt enkel op 21 juli 98.
[6] Rijdt ook op 31 mei, 15 aug, 11 nov, 25 dec 98, 1 jan, 4 april, 1, 13 en 23 mei 99.
[7] Rijdt niet op 31 mei en 15 aug 98.
[8] Rijdt niet op 15 aug 98.
[9] Herkomst Blankenberge 18 56.

[1] Voir tableau 94.
[2] Voir tableau 108.
[3] Voir tableaux 78, 97.
[4] Billet Thalys obligatoire.
[5] Circule uniquement le 21 juill 98.
[6] Circule également les 31 mai, 15 août, 11 nov, 25 déc 98, 1 jan, 4 avril, 1, 13 et 23 mai 99.
[7] Ne circule pas les 31 mai et 15 août 98.
[8] Ne circule pas le 15 août 98.
[9] Origine Blankenberge 18 56.

96

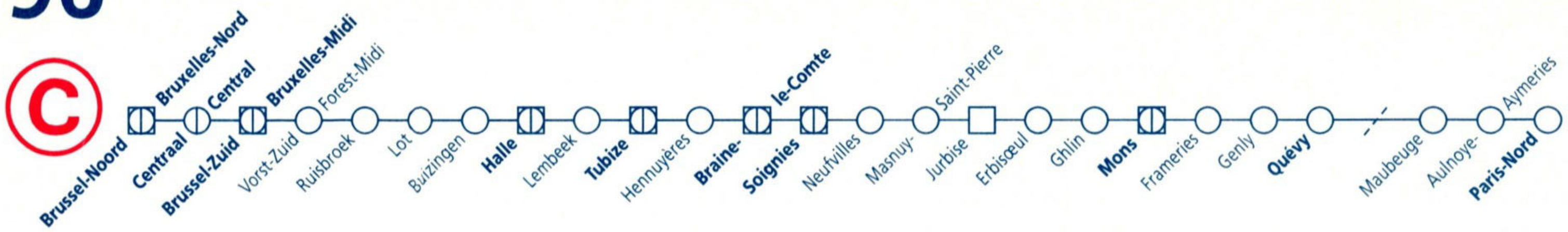

tab km			IR j 3741	IC H 1942	9364 + 3 4	IR I 3942	IR j 3742	IC H 1943	IR j 3743	IC H 1944	INT 288
25	*Antwerpen-Centraal*		*20 04*			*20 41*	*21 04*		*22 04*		
25	*Antwerpen-Berchem*		*20 09*			*20 45*	*21 09*		*22 09*		**0 47**
25	*Mechelen*		*20 24*			*21 02*	*21 24*		*22 24*		
36c	*Brussel-Nationaal-Luchth.*		**20 33**	*20 48*		*21 03*	**21 33**	*21 48*	**22 33**	*22 48*	
25	*Schaerbeek/Schaarbeek*		**20 47**	**21 07**		*21 18*	**21 47**	**22 07**	**22 47**	**23 07**	
0	**Bruxelles-Brussel**	**Nord/Noord**	**20 53**	**21 13**		**21 33**	**21 53**	**22 13**	**22 53**	**23 13**	**1 20**
		Centr.	**20 57**	**21 17**		**21 37**	**21 57**	**22 17**	**22 57**	**23 17**	
		Midi/Zuid	**21 02**	**21 23**	**21 40**	**21 43**	**22 02**	**22 23**	**23 02**	**23 23**	**1 47**
7	Forest-Midi/Vorst-Zuid					**21 47**					
9	Ruisbroek					**21 50**					
13	Lot					**21 53**					
15	Buizingen					**21 56**					
18	**Halle**	○		2 **21 34**		**21 59**		2 **22 34**		2 **23 34**	
18	**Halle**					**22 00**					
20	Lembeek					**22 03**					
23	**Tubize**					**22 06**			**23 14**		
28	Hennuyères					**22 10**					
34	**Braine-le-Comte**	○	**21 19**			5 **22 15**	**22 19**		**23 19**		
34	**Braine-le-Comte**		**21 20**				**22 20**		**23 20**		
40	**Soignies**	○	**21 24**				**22 24**		**23 24**		
40	**Soignies**		**21 25**				**22 25**		**23 25**		
45	Neufvilles										
49	Masnuy-Saint-Pierre										
53	Jurbise	○	**21 32**				**22 32**		**23 32**		
53	Jurbise		**21 33**				**22 33**		**23 33**		
56	Erbisœul										
59	Ghlin										
64	**Mons**	○	1 **21 41**				6 **22 41**		6 **23 41**		**2 24**
64	**Mons**										**2 26**
71	Frameries										
72	Genly										
78	**Quévy**	○									
	Maubeuge	○									
	Aulnoye Aymeries	○									**3 08**
	Paris-Nord	○			**23 05**						**6 29**

[1] Zie verder tabellen 78, 97.
[2] Zie verder tabel 94.
[3] Rijdt niet op 31 mei, 21 juli en 15 aug 98.
[4] Thalys vervoerbewijs verplicht.
[5] Zie verder tabel 108.
[6] Zie verder tabel 78.

[1] Voir tableaux 78, 97.
[2] Voir tableau 94.
[3] Ne circule pas les 31 mai, 21 juill et 15 août 98.
[4] Billet Thalys obligatoire.
[5] Voir tableau 108.
[6] Voir tableau 78.

Op reislust staat geen leeftijd.
L'entrain n'a pas d'âge.

GOLDEN RAILPASS

96

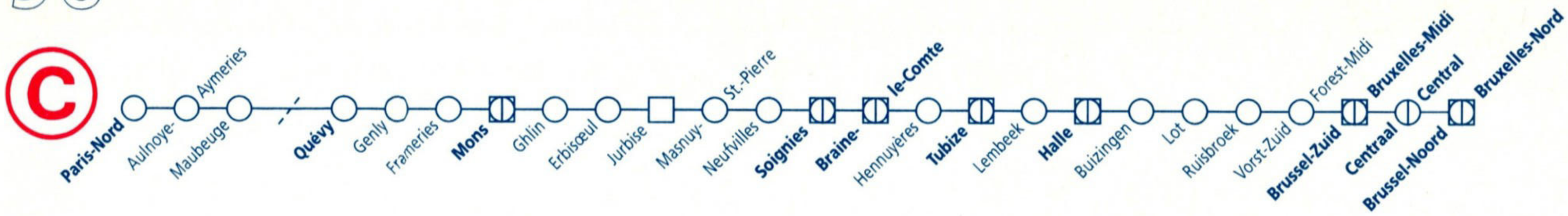

96

tab km			INT 289	IR j 3704	IC H 1905	IR j 3705	IR l 3906	IC H 1906	IR j 3706	IR l 3907	9409	IC H 1907	9311	L 5707	L 5709	T 6703	IR j 3707	IR l 3908	9313	IC H 1908	L 4178	IR j 3708
			1								4		4 6	7	8	9 ☼			4			
	Paris-Nord		**23 16**								**6 55**		**7 31**						**7 55**			
	Aulnoye Aymeries		**3 18**											7 07	7 43							
	Maubeuge																					
0	**Quévy**														8 03	7 44						
6	Genly														8 08	7 49						
7	Frameries														8 11	7 52						
14	**Mons**	○	**3 54**											7 35	8 16	7 57						
14	**Mons**		**3 56**	**5 17**		**6 19**			**7 19**							7 59	**8 19**				8 26	**9 19**
19	Ghlin																					
22	Erbisœul																				8 33	
25	Jurbise	○		**5 25**		**6 27**			**7 27**							10 8 11	**8 27**				12 8 37	**9 27**
25	Jurbise			**5 26**		**6 28**			**7 28**								**8 28**					**9 28**
29	Masnuy-Saint-Pierre																					
33	Neufvilles																					
38	**Soignies**	○		**5 33**		**6 35**			**7 35**								**8 35**					**9 35**
38	**Soignies**			**5 34**		**6 36**			**7 36**								**8 36**					**9 36**
44	**Braine-le-Comte**	○		**5 38**		**6 40**			**7 40**								**8 40**					**9 40**
44	**Braine-le-Comte**			**5 39**		**6 41**	**6 45**		**7 41**	**7 45**							**8 41**	**8 45**				**9 41**
50	Hennuyères						**6 50**			**7 50**								**8 50**				
55	**Tubize**			**5 44**			**6 54**			**7 54**								**8 54**				
58	Lembeek						**6 57**			**7 57**								**8 57**				
60	**Halle**	○		**5 48**			**7 00**			**8 00**								**9 00**				
60	**Halle**			**5 49**	**6 26**		**7 01**	**7 26**		**8 01**			**8 26**					**9 01**		**9 26**		
63	Buizingen						**7 04**			**8 04**								**9 04**				
65	Lot						**7 07**			**8 07**								**9 07**				
69	Ruisbroek						**7 10**			**8 10**								**9 10**				
71	Forest-Midi/Vorst-Zuid						**7 13**			**8 13**								**9 13**				
78	**Bruxelles-Brussel**	**Midi/Zuid** ○	**4 35**	**5 58**	**6 37**	**6 58**	**7 17**	**7 37**	**7 58**	**8 17**	**8 20**		**8 37**	**8 57**			**8 58**	**9 17**	11 **9 20**	**9 37**		**9 58**
		Centr. ○		**6 03**	**6 43**	**7 03**	**7 23**	**7 43**	**8 03**	**8 23**			**8 43**				**9 03**	**9 23**		**9 43**		**10 03**
		Nord/Noord ○	2 **5 02**	3 **6 07**	**6 47**	3 **7 07**	**7 27**	**7 47**	3 **8 07**	**8 27**	5		**8 47**				3 **9 07**	**9 27**		**9 47**		3 **10 07**
25	*Schaerbeek/Schaarbeek*	○	*5 13*	**6 13**	**6 53**	**7 13**	*7 42*	**7 53**	**8 13**	*8 42*			**8 53**				**9 13**	*9 42*		**9 53**		**10 13**
36c	*Brussel-Nationaal-Luchth.*	○	*5 27*	**6 27**	*7 12*	**7 27**	*7 57*	*8 12*	**8 27**	*8 57*			*9 12*				**9 27**	*9 57*		*10 12*		**10 27**
25	*Mechelen*	○		*6 36*		*7 36*	*7 58*		*8 36*	*8 58*							*9 36*	*9 58*				*10 36*
25	*Antwerpen-Berchem*	○	**5 35**	*6 51*		*7 51*	*8 15*		*8 51*	*9 15*	**9 04**						*9 51*	*10 15*				*10 51*
25	*Antwerpen-Centraal*	○		*6 56*		*7 56*	*8 19*		*8 56*	*9 19*							*9 56*	*10 19*				*10 56*

tab km		IR I 3909	9417	IC H 1909	L 5713 ⑥	IR j 3709	IR I 3910	9321	IC H 1910	L 4180	IR j 3710	IR I 3911	9425	IC H 1911	9497	L 5717 +	IR j 3711	IR I 3912	9329 ⑥	IC H 1912	L 4182
			4		14			4					4		4 7	16			4 17		
	Paris-Nord		**8 55**					**9 55**					**10 55**		**10 34**				**11 55**		
	Aulnoye Aymeries															11 33					
	Maubeuge				9 23																
0	**Quévy**				9 34											11 53					
6	Genly				9 39											11 58					
7	Frameries				9 42											12 01					
14	**Mons** ○				9 47										15 **11 54**	12 08					
14	**Mons**					**10 19**				10 26	**11 19**						**12 19**				12 26
19	Ghlin																				
22	Erbisœul									10 33											12 33
25	Jurbise ○					**10 27**				12 10 37	**11 27**						**12 27**				12 12 37
25	Jurbise					**10 28**					**11 28**						**12 28**				
29	Masnuy-Saint-Pierre																				
33	Neufvilles																				
38	**Soignies** ○					**10 35**					**11 35**						**12 35**				
38	**Soignies**					**10 36**					**11 36**						**12 36**				
44	**Braine-le-Comte** ○					**10 40**					**11 40**						**12 40**				
44	**Braine-le-Comte**	**9 45**				**10 41**	**10 45**				**11 41**	**11 45**					**12 41**	**12 45**			
50	Hennuyères	**9 50**					**10 50**					**11 50**						**12 50**			
55	**Tubize**	**9 54**					**10 54**					**11 54**						**12 54**			
58	Lembeek	**9 57**					**10 57**					**11 57**						**12 57**			
60	**Halle** ○	**10 00**					**11 00**					**12 00**						**13 00**			
60	**Halle**	**10 01**		**10 26**			**11 01**		**11 26**			**12 01**		**12 26**				**13 01**		**13 26**	
63	Buizingen	**10 04**					**11 04**					**12 04**						**13 04**			
65	Lot	**10 07**					**11 07**					**12 07**						**13 07**			
69	Ruisbroek	**10 10**					**11 10**					**12 10**						**13 10**			
71	Forest-Midi/Vorst-Zuid	**10 13**					**11 13**					**12 13**						**13 13**			
78	**Bruxelles-Brussel** Midi/Zuid ○	**10 17**	10 20	**10 37**		**10 58**	**11 17**	11 **11 20**	**11 37**		**11 58**	**12 17**	12 20	**12 37**			**12 58**	**13 17**	13 20	**13 37**	
	Bruxelles-Brussel Centr. ○	**10 23**		**10 43**		**11 03**	**11 23**		**11 43**		**12 03**	**12 23**		**12 43**			**13 03**	**13 23**		**13 43**	
	Bruxelles-Brussel Nord/Noord ○	**10 27**	13	**10 47**		3 **11 07**	**11 27**		**11 47**		3 **12 07**	**12 27**	5	**12 47**			3 **13 07**	**13 27**		**13 47**	
25	*Schaerbeek/Schaarbeek* ○	*10 42*		**10 53**		**11 13**	*11 42*		**11 53**		**12 13**	*12 42*		**12 53**			**13 13**	*13 42*		**13 53**	
36c	*Brussel-Nationaal-Luchth.* ○	*10 57*		*11 12*		**11 27**	*11 57*		*12 12*		**12 27**	*12 57*		*13 12*			**13 27**	*13 57*		*14 12*	
25	*Mechelen* ○	*10 58*				*11 36*	*11 58*				*12 36*	*12 58*					*13 36*	*13 58*			
25	*Antwerpen-Berchem* ○	*11 15*				*11 51*	*12 15*				*12 51*	*13 15*	**13 04**				*13 51*	*14 15*			
25	*Antwerpen-Centraal* ○	*11 19*				*11 56*	*12 19*				*12 56*	*13 19*					*13 56*	*14 19*			

1 Van 29 sept tot 15 okt 98: Aulnoye Aymeries 3 13.
2 Zie verder tabellen 25, 12.
3 Zie verder tabellen 36, 36c.
4 Thalys vervoerbewijs verplicht.
5 Zie verder tabellen 25, 12, 36, 37.
6 Rijdt enkel op 15 aug 98.
7 Rijdt enkel op 21 juli 98.
8 Rijdt niet op 21 juli 98.
9 Bestemming Blankenberge 10 01.
10 Zie verder tabellen 92, 91, 122, 50a.
11 Zie verder tabel 50a.
12 Zie verder tabel 92.
13 Zie verder tabellen 36, 37.
14 Rijdt ook op 21 juli en 15 aug 98.
15 Zie verder tabellen 118, 130.
16 Rijdt niet op 21 juli en 15 aug 98.
17 Rijdt ook op 1 juni, 21 juli en 15 aug 98.

1 Du 29 sept au 15 oct 98: Aulnoye Aymeries 3 13.
2 Voir tableaux 25, 12.
3 Voir tableaux 36, 36c.
4 Billet Thalys obligatoire.
5 Voir tableaux 25, 12, 36, 37.
6 Circule uniquement le 15 août 98.
7 Circule uniquement le 21 juill 98.
8 Ne circule pas le 21 juill 98.
9 Destination Blankenberge 10 01.
10 Voir tableaux 92, 91, 122, 50a.
11 Voir tableau 50a.
12 Voir tableau 92.
13 Voir tableaux 36, 37.
14 Circule également les 21 juill et 15 août 98.
15 Voir tableaux 118, 130.
16 Ne circule pas les 21 juill et 15 août 98.
17 Circule également les 1 juin, 21 juill et 15 août 98.

96

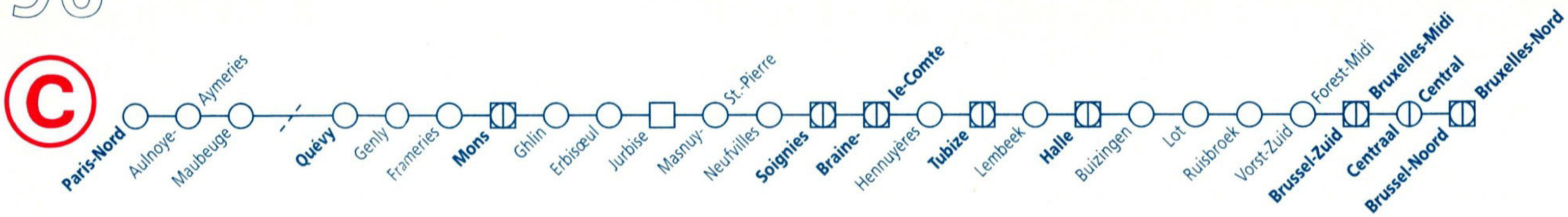

96

tab km		L 5719 ⑥ 1	IR j 3712	IR I 3913	9433 3	IC H 1913	IR j 3713	IR I 3914	IC H 1914	9339 + 3 5	L 4184	IR j 3714	IR I 3915	9441 3	IC H 1915	IR j 3715	IR I 3916	9345 3	IC H 1916	L 4186	IR j 3716
	Paris-Nord				**12 55**					**14 22**				**14 55**				**15 55**			
	Aulnoye Aymeries																				
	Maubeuge	12 30																			
0	**Quévy**	12 42																			
6	Genly	12 47																			
7	Frameries	12 50																			
14	**Mons** ○	12 58																			
14	**Mons**		**13 19**				**14 19**				14 26	**15 19**				**16 19**				16 26	**17 19**
19	Ghlin																				
22	Erbisœul										14 33									16 33	
25	Jurbise ○		**13 27**				**14 27**				7 14 37	**15 27**				**16 27**				7 16 37	**17 27**
25	Jurbise		**13 28**				**14 28**					**15 28**				**16 28**					**17 28**
29	Masnuy-Saint-Pierre																				
33	Neufvilles																				
38	**Soignies** ○		**13 35**				**14 35**					**15 35**				**16 35**					**17 35**
38	**Soignies**		**13 36**				**14 36**					**15 36**				**16 36**					**17 36**
44	**Braine-le-Comte** ○		**13 40**				**14 40**					**15 40**				**16 40**					**17 40**
44	**Braine-le-Comte**		**13 41**	**13 45**			**14 41**	**14 45**				**15 41**	**15 45**			**16 41**	**16 45**				**17 41**
50	Hennuyères			**13 50**				**14 50**					**15 50**				**16 50**				
55	**Tubize**			**13 54**				**14 54**					**15 54**				**16 54**				
58	Lembeek			**13 57**				**14 57**					**15 57**				**16 57**				
60	**Halle** ○			**14 00**				**15 00**					**16 00**				**17 00**				
60	**Halle**			**14 01**		**14 26**		**15 01**	**15 26**				**16 01**		**16 26**		**17 01**		**17 26**		
63	Buizingen			**14 04**				**15 04**					**16 04**				**17 04**				
65	Lot			**14 07**				**15 07**					**16 07**				**17 07**				
69	Ruisbroek			**14 10**				**15 10**					**16 10**				**17 10**				
71	Forest-Midi/Vorst-Zuid			**14 13**				**15 13**					**16 13**				**17 13**				
78	**Bruxelles-** **Midi/Zuid** ○		**13 58**	**14 17**	**14 20**	**14 37**	**14 58**	**15 17**	**15 37**	6 **15 47**		**15 58**	**16 17**	**16 20**	**16 37**	**16 58**	**17 17**	**17 20**	**17 37**		**17 58**
	Centr. ○		**14 03**	**14 23**		**14 43**	**15 03**	**15 23**	**15 43**			**16 03**	**16 23**		**16 43**	**17 03**	**17 23**		**17 43**		**18 03**
	Brussel **Nord/Noord** ○		2 **14 07**	**14 27** 4		**14 47**	2 **15 07**	**15 27**	**15 47**			2 **16 07**	**16 27** 4		**16 47**	2 **17 07**	**17 27** 8		**17 47**		2 **18 07**
25	*Schaerbeek/Schaarbeek* ○		**14 13**	*14 42*		**14 53**	**15 13**	*15 42*	**15 53**			**16 13**	*16 42*		**16 53**	**17 13**	*17 42*		**17 53**		**18 13**
36c	*Brussel-Nationaal-Luchth.* ○		**14 27**	*14 57*		*15 12*	**15 27**	*15 57*	*16 12*			**16 27**	*16 57*		*17 12*	**17 27**	*17 57*		*18 12*		**18 27**
25	*Mechelen* ○		*14 36*	*14 58*			*15 36*	*15 58*				*16 36*	*16 58*			*17 36*	*17 58*				*18 36*
25	*Antwerpen-Berchem* ○		*14 51*	*15 15*			*15 51*	*16 15*				*16 51*	*17 15*			*17 51*	*18 15*	**18 04**			*18 51*
25	*Antwerpen-Centraal* ○		*14 56*	*15 19*			*15 56*	*16 19*				*16 56*	*17 19*			*17 56*	*18 19*				*18 56*

tab km		IR I 3917	9449	IC H 1917	9351	L 5725	L 5725	IR j 3717	IR I 3918	9353	IC H 1918	L 4188	L 5735	IR j 3718	IR I 3919	9457	IC H 1919	L 5737	IR j 3719	IR I 3920	9361
			3 9		3 11	⑥	+			3			+ 11			3		⑥ 12			3 13
	Paris-Nord		**16 55**		**17 22**					**17 55**						**18 55**					**19 55**
	Aulnoye Aymeries					16 46	16 49						18 28					19 32			
	Maubeuge																				
0	**Quévy**					17 05	17 08						18 47					19 50			
6	Genly					17 10	17 13						18 52					19 55			
7	Frameries					17 13	17 16						18 55					19 58			
14	**Mons** ○					17 17	17 21						19 00					20 03			
14	**Mons**							**18 19**				18 26		**19 19**					**20 19**		
19	Ghlin																				
22	Erbisœul											18 33									
25	Jurbise ○							**18 27**				7 18 37		**19 27**					**20 27**		
25	Jurbise							**18 28**						**19 28**					**20 28**		
29	Masnuy-Saint-Pierre																				
33	Neufvilles																				
38	**Soignies** ○							**18 35**						**19 35**					**20 35**		
38	**Soignies**							**18 36**						**19 36**					**20 36**		
44	**Braine-le-Comte** ○							**18 40**						**19 40**					**20 40**		
44	**Braine-le-Comte**	**17 45**						**18 41**	**18 45**					**19 41**	**19 45**				**20 41**	**20 45**	
50	Hennuyères	**17 50**							**18 50**						**19 50**					**20 50**	
55	**Tubize**	**17 54**							**18 54**						**19 54**					**20 54**	
58	Lembeek	**17 57**							**18 57**						**19 57**					**20 57**	
60	**Halle** ○	**18 00**							**19 00**						**20 00**					**21 00**	
60	**Halle**	**18 01**		**18 26**					**19 01**		**19 26**				**20 01**		**20 26**			**21 01**	
63	Buizingen	**18 04**							**19 04**						**20 04**					**21 04**	
65	Lot	**18 07**							**19 07**						**20 07**					**21 07**	
69	Ruisbroek	**18 10**							**19 10**						**20 10**					**21 10**	
71	Forest-Midi/Vorst-Zuid	**18 13**							**19 13**						**20 13**					**21 13**	
78	**Bruxelles-Brussel** Midi/Zuid ○	**18 17**	**18 20**	**18 37**	**18 47**			**18 58**	**19 17**	6 **19 20**	**19 37**			**19 58**	**20 17**	**20 20**	**20 37**		**20 58**	**21 17**	**21 20**
	Bruxelles-Brussel Centr. ○	**18 23**		**18 43**				**19 03**	**19 23**		**19 43**			**20 03**	**20 23**		**20 43**		**21 03**	**21 23**	
	Bruxelles-Brussel Nord/Noord ○	**18 27** 10		**18 47**				2 **19 07**	**19 27**		**19 47**			2 **20 07**	**20 27** 10		**20 47**		2 **21 07**	**21 27** 14	
25	*Schaerbeek/Schaarbeek* ○	*18 42*		**18 53**				**19 13**	*19 42*		**19 53**			**20 13**	*20 42*		**20 53**		**21 13**	*21 42*	
36c	*Brussel-Nationaal-Luchth.* ○	*18 57*		*19 12*				**19 27**	*19 57*		*20 12*			**20 27**	*20 57*		*21 12*		**21 27**	*21 57*	
25	*Mechelen* ○	*18 58*						*19 36*	*19 58*					*20 36*	*20 58*				*21 36*	*21 58*	
25	*Antwerpen-Berchem* ○	*19 15*	**19 04**					*19 51*	*20 15*					*20 51*	*21 15*	**21 04**			*21 51*	*22 15*	**22 04**
25	*Antwerpen-Centraal* ○	*19 19*						*19 56*	*20 19*					*20 56*	*21 19*				*21 56*	*22 19*	

1 Rijdt ook op 21 juli en 15 aug 98.
2 Zie verder tabellen 36, 36c.
3 Thalys vervoerbewijs verplicht.
4 Zie verder tabellen 36, 37.
5 Rijdt niet op 21 juli en 15 aug 98.
6 Zie verder tabel 50a.
7 Zie verder tabel 92.
8 Zie verder tabellen 25, 12.
9 Tussen Brussel-Zuid en Amsterdam: rijdt enkel van 2 juli tot 30 aug 98, behalve op 21 juli 98.
10 Zie verder tabellen 25, 12, 36, 37.
11 Rijdt niet op 31 mei en 15 aug 98.
12 Rijdt ook op 31 mei, 15 aug, 11 nov, 25 dec 98, 1 jan, 4 april, 1, 13 en 23 mei 99.
13 Rijdt niet op 31 mei, 19 juli en 15 aug 98.
14 Zie verder tabel 25.

1 Circule également les 21 juill et 15 août 98.
2 Voir tableaux 36, 36c.
3 Billet Thalys obligatoire.
4 Voir tableaux 36, 37.
5 Ne circule pas les 21 juill et 15 août 98.
6 Voir tableau 50a.
7 Voir tableau 92.
8 Voir tableaux 25, 12.
9 Entre Bruxelles-Midi et Amsterdam: circule uniquement du 2 juill au 30 août 98, sauf le 21 juill 98.
10 Voir tableaux 25, 12, 36, 37.
11 Ne circule pas les 31 mai et 15 août 98.
12 Circule également les 31 mai, 15 août, 11 nov, 25 déc 98, 1 jan, 4 avril, 1, 13 et 23 mai 99.
13 Ne circule pas les 31 mai, 19 juill et 15 août 98.
14 Voir tableau 25.

96

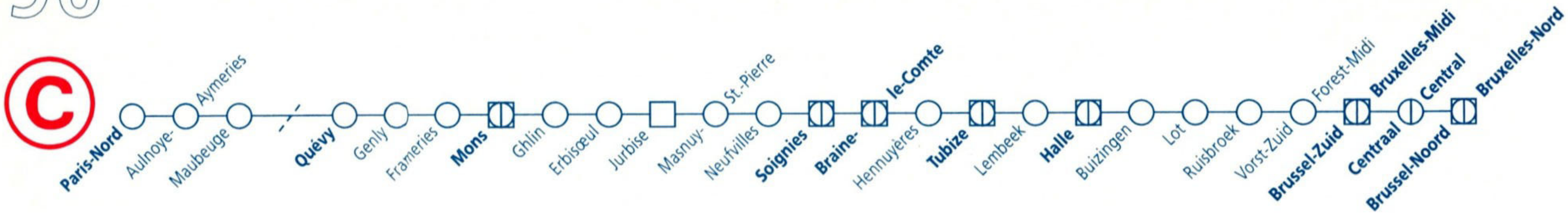

tab km		9361 ⑥ 1 2	IC H 1920	L 4190	9499 2	L 5745 + 5	IR j 3720	IR l 3921	9365 2	IC H 1921	IR j 3721	IR l 3922	9369 2 7	IC H 1922	9371 + 2 8	L 4192
	Paris-Nord	**19 55**			**19 10**				**20 55**				**21 55**		**22 31**	
	Aulnoye Aymeries					20 38										
	Maubeuge															
0	**Quévy**					20 59										
6	Genly					21 04										
7	Frameries					21 07										
14	**Mons** ○				4 **20 30**	21 12										
14	**Mons**			20 26			**21 19**				**22 19**					22 26
19	Ghlin															
22	Erbisœul			20 33												22 33
25	Jurbise ○			3 20 37			**21 27**				**22 27**					3 22 37
25	Jurbise						**21 28**				**22 28**					
29	Masnuy-Saint-Pierre															
33	Neufvilles															
38	**Soignies** ○						**21 35**				**22 35**					
38	**Soignies**						**21 36**				**22 36**					
44	**Braine-le-Comte** ○						**21 40**				**22 40**					
44	**Braine-le-Comte**						**21 41**	**21 45**			**22 41**	**22 45**				
50	Hennuyères							**21 50**				**22 50**				
55	**Tubize**							**21 54**				**22 54**				
58	Lembeek							**21 57**				**22 57**				
60	**Halle** ○							**22 00**				**23 00**				
60	**Halle**		**21 26**					**22 01**		**22 26**		**23 01**		**23 26**		
63	Buizingen							**22 04**				**23 04**				
65	Lot							**22 07**				**23 07**				
69	Ruisbroek							**22 10**				**23 10**				
71	Forest-Midi/Vorst-Zuid							**22 13**				**23 13**				
78	**Bruxelles-Brussel** **Midi/Zuid** ○	**21 20**	**21 37**				**21 58**	**22 17**	**22 20**	**22 37**	**22 58**	**23 17**	**23 20**	**23 37**	**23 56**	
	Centr. ○		**21 43**				**22 03**	**22 23**		**22 43**	**23 03**	**23 23**		**23 43**		
	Nord/Noord ○		**21 47**				6 **22 07**	**22 27**		**22 47**	6 **23 07**	**23 27**		**23 47**		
25	*Schaerbeek/Schaarbeek* ○		**21 53**				**22 13**	*22 42*		**22 53**	**23 13**	*23 42*		**23 53**		
36c	*Brussel-Nationaal-Luchth.* ○		*22 12*				**22 27**	*22 57*		*23 12*	**23 27**					
25	*Mechelen* ○						*22 36*	*22 58*			*23 36*	*23 58*				
25	*Antwerpen-Berchem* ○						*22 51*	*23 15*			*23 51*	*0 15*				
25	*Antwerpen-Centraal* ○						*22 56*	*23 19*			*23 56*	*0 19*				

[1] Rijdt ook op 31 mei, 19 juli en 15 aug 98.
[2] Thalys vervoerbewijs verplicht.
[3] Zie verder tabel 92.
[4] Zie verder tabellen 118, 130.
[5] Rijdt niet op 15 aug 98.
[6] Zie verder tabellen 36, 36c.
[7] Rijdt niet op 21 juli 98.
[8] Rijdt niet op 31 mei, 21 juli en 15 aug 98.

[1] Circule également les 31 mai, 19 juill et 15 août 98.
[2] Billet Thalys obligatoire.
[3] Voir tableau 92.
[4] Voir tableaux 118, 130.
[5] Ne circule pas le 15 août 98.
[6] Voir tableaux 36, 36c.
[7] Ne circule pas le 21 juill 98.
[8] Ne circule pas les 31 mai, 21 juill et 15 août 98.

Le choix malin.
De juist keuze.

LA CARTE TRAIN
DE TREINKAART

97

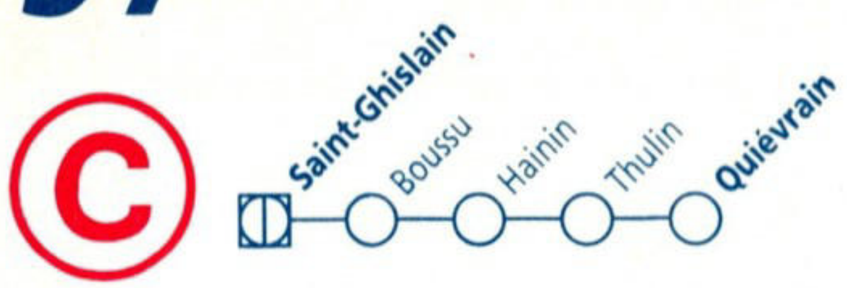

tab km		IR j 3726	IR j 3727	IR j 3728	IR j 3729	IR j 3730	IR j 3731	IR j 3732	IR j 3733	IR j 3734	IR j 3735	IR j 3736	IR j 3737	IR j 3738	IR j 3739	IR j 3740	IR j 3741				
78	*Tournai*	*6 29*	*7 29*	*8 29*	*9 29*	*10 29*	*11 29*	*12 29*	*13 29*	*14 29*	*15 29*	*16 29*	*17 29*	*18 29*	*19 29*	*20 29*	*21 29*				
118	*La Louvière-Sud*	*6 39*	*7 39*	*8 39*	*9 39*	*10 39*	*11 39*	*12 39*	*13 39*	*14 39*	*15 39*	*16 39*	*17 39*	*18 39*	*19 39*	*20 39*	*21 39*				
78	*Mons*	*6 54*	*7 54*	*8 54*	*9 54*	*10 54*	*11 54*	*12 54*	*13 54*	*14 54*	*15 54*	*16 54*	*17 54*	*18 54*	*19 54*	*20 54*	*21 54*				
36c	*Brussel-Nationaal-Luchth.*	**5 33**	**6 33**	**7 33**	**8 33**	**9 33**	**10 33**	**11 33**	**12 33**	**13 33**	**14 33**	**15 33**	**16 33**	**17 33**	**18 33**	**19 33**	**20 33**				
96	*Bruxelles-Brussel* *Nord/Noord*	**5 53**	**6 53**	**7 53**	**8 53**	**9 53**	**10 53**	**11 53**	**12 53**	**13 53**	**14 53**	**15 53**	**16 53**	**17 53**	**18 53**	**19 53**	**20 53**				
96	*Centr.*	**5 57**	**6 57**	**7 57**	**8 57**	**9 57**	**10 57**	**11 57**	**12 57**	**13 57**	**14 57**	**15 57**	**16 57**	**17 57**	**18 57**	**19 57**	**20 57**				
96	*Midi/Zuid*	**6 02**	**7 02**	**8 02**	**9 02**	**10 02**	**11 02**	**12 02**	**13 02**	**14 02**	**15 02**	**16 02**	**17 02**	**18 02**	**19 02**	**20 02**	**21 02**				
0	**Saint-Ghislain**	**7 12**	**8 12**	**9 12**	**10 12**	**11 12**	**12 12**	**13 12**	**14 12**	**15 12**	**16 12**	**17 12**	**18 12**	**19 12**	**20 12**	**21 12**	**22 12**				
2	Boussu	**7 15**	**8 15**	**9 15**	**10 15**	**11 15**	**12 15**	**13 15**	**14 15**	**15 15**	**16 15**	**17 15**	**18 15**	**19 15**	**20 15**	**21 15**	**22 15**				
4	Hainin	**7 18**	**8 18**	**9 18**	**10 18**	**11 18**	**12 18**	**13 18**	**14 18**	**15 18**	**16 18**	**17 18**	**18 18**	**19 18**	**20 18**	**21 18**	**22 18**				
6	Thulin	**7 21**	**8 21**	**9 21**	**10 21**	**11 21**	**12 21**	**13 21**	**14 21**	**15 21**	**16 21**	**17 21**	**18 21**	**19 21**	**20 21**	**21 21**	**22 21**				
11	**Quiévrain** ○	**7 26**	**8 26**	**9 26**	**10 26**	**11 26**	**12 26**	**13 26**	**14 26**	**15 26**	**16 26**	**17 26**	**18 26**	**19 26**	**20 26**	**21 26**	**22 26**				

MONS

B-Excursion 126*

Mons, Cité porte-bonheur



97

tab km			IR j 3707	IR j 3708	IR j 3709	IR j 3710	IR j 3711	IR j 3712	IR j 3713	IR j 3714	IR j 3715	IR j 3716	IR j 3717	IR j 3718	IR j 3719	IR j 3720	IR j 3721	IR j 3722
0	**Quiévrain**		7 34	8 34	9 34	10 34	11 34	12 34	13 34	14 34	15 34	16 34	17 34	18 34	19 34	20 34	21 34	22 34
5	Thulin		7 39	8 39	9 39	10 39	11 39	12 39	13 39	14 39	15 39	16 39	17 39	18 39	19 39	20 39	21 39	22 39
7	Hainin		7 42	8 42	9 42	10 42	11 42	12 42	13 42	14 42	15 42	16 42	17 42	18 42	19 42	20 42	21 42	22 42
9	Boussu		7 45	8 45	9 45	10 45	11 45	12 45	13 45	14 45	15 45	16 45	17 45	18 45	19 45	20 45	21 45	22 45
11	**Saint-Ghislain**	○	7 48	8 48	9 48	10 48	11 48	12 48	13 48	14 48	15 48	16 48	17 48	18 48	19 48	20 48	21 48	22 48
96	*Bruxelles-Midi/Zuid*	○	8 58	9 58	10 58	11 58	12 58	13 58	14 58	15 58	16 58	17 58	18 58	19 58	20 58	21 58	22 58	
96	*Brussel-Centr.*	○	9 03	10 03	11 03	12 03	13 03	14 03	15 03	16 03	17 03	18 03	19 03	20 03	21 03	22 03	23 03	
96	*Brussel-Nord/Noord*	○	9 07	10 07	11 07	12 07	13 07	14 07	15 07	16 07	17 07	18 07	19 07	20 07	21 07	22 07	23 07	
36c	*Brussel-Nationaal-Luchth.*	○	9 27	10 27	11 27	12 27	13 27	14 27	15 27	16 27	17 27	18 27	19 27	20 27	21 27	22 27	23 27	
78	*Mons*	○	*8 06*	*9 06*	*10 06*	*11 06*	*12 06*	*13 06*	*14 06*	*15 06*	*16 06*	*17 06*	*18 06*	*19 06*	*20 06*	*21 06*	*22 06*	*23 12*
118	*La Louvière-Sud*	○	*8 21*	*9 21*	*10 21*	*11 21*	*12 21*	*13 21*	*14 21*	*15 21*	*16 21*	*17 21*	*18 21*	*19 21*	*20 21*	*21 21*	*22 21*	
78	*Tournai*	○	*8 31*	*9 31*	*10 31*	*11 31*	*12 31*	*13 31*	*14 31*	*15 31*	*16 31*	*17 31*	*18 31*	*19 31*	*20 31*	*21 31*	*22 31*	*23 31*

🚆 Zie verder tabellen 78, 96, 36, 36c.

🚆 Voir tableaux 78, 96, 36, 36c.

RAILFLEX... **Le train à temps partiel**

108

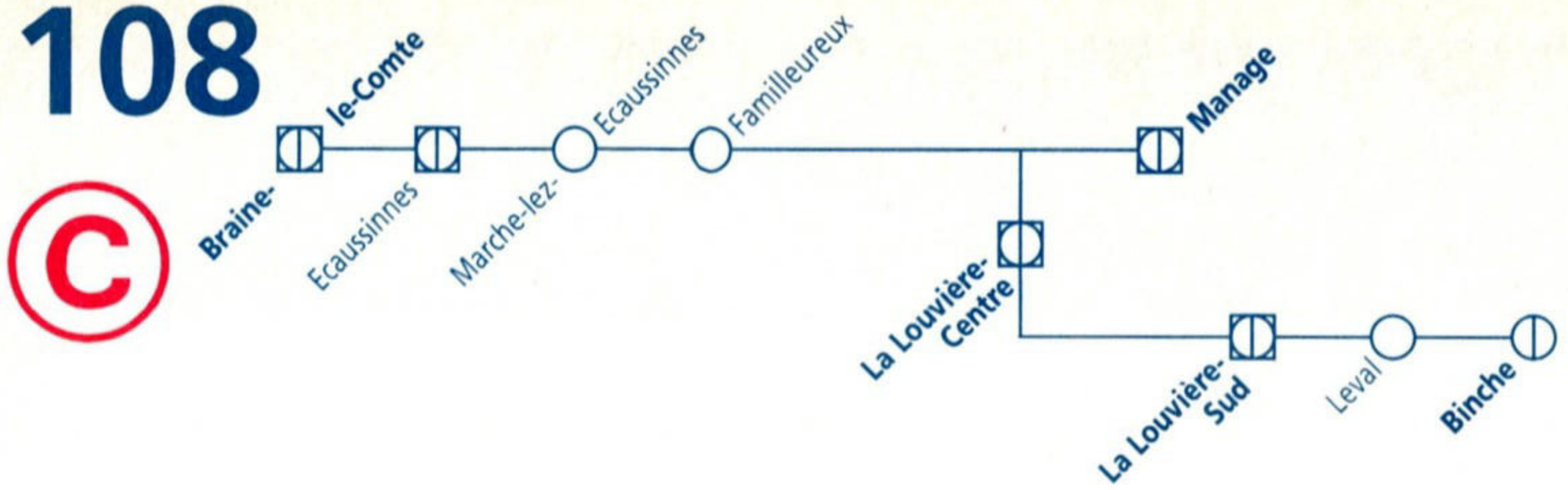

tab km		IR I 3927	IR I 3928	IR I 3929	IR I 3930	IR I 3931	IR I 3932	IR I 3933	IR I 3934	IR I 3935	IR I 3936	IR I 3937	IR I 3938	IR I 3939	IR I 3940	IR I 3941	IR I 3942
36c	*Brussel-Nationaal-Luchth.*	*6 33*	*7 33*	*8 33*	*9 33*	*10 33*	*11 33*	*12 33*	*13 33*	*14 33*	*15 33*	*16 33*	*17 33*	*18 33*	*19 33*	*20 33*	*21 33*
96	*Schaerbeek/Schaarbeek*	*6 47*	*7 47*	*8 47*	*9 47*	*10 47*	*11 47*	*12 47*	*13 47*	*14 47*	*15 47*	*16 47*	*17 47*	*18 47*	*19 47*	*20 47*	*21 47*
96	*Bruxelles-Brussel Nord/Noord*	*6 53*	*7 53*	*8 53*	*9 53*	*10 53*	*11 53*	*12 53*	*13 53*	*14 53*	*15 53*	*16 53*	*17 53*	*18 53*	*19 53*	*20 53*	*21 53*
96	*Bruxelles-Brussel Centr.*	*6 57*	*7 57*	*8 57*	*9 57*	*10 57*	*11 57*	*12 57*	*13 57*	*14 57*	*15 57*	*16 57*	*17 57*	*18 57*	*19 57*	*20 57*	*21 57*
96	*Bruxelles-Brussel Midi/Zuid*	*7 02*	*8 02*	*9 02*	*10 02*	*11 02*	*12 02*	*13 02*	*14 02*	*15 02*	*16 02*	*17 02*	*18 02*	*19 02*	*20 02*	*21 02*	*22 02*
96	*Halle*	**7 00**	**8 00**	**9 00**	**10 00**	**11 00**	**12 00**	**13 00**	**14 00**	**15 00**	**16 00**	**17 00**	**18 00**	**19 00**	**20 00**	**21 00**	**22 00**
0	**Braine-le-Comte**	**7 25**	**8 25**	**9 25**	**10 25**	**11 25**	**12 25**	**13 25**	**14 25**	**15 25**	**16 25**	**17 25**	**18 25**	**19 25**	**20 25**	**21 25**	**22 25**
5	Ecaussinnes	**7 30**	**8 30**	**9 30**	**10 30**	**11 30**	**12 30**	**13 30**	**14 30**	**15 30**	**16 30**	**17 30**	**18 30**	**19 30**	**20 30**	**21 30**	**22 30**
8	Marche-lez-Ecaussinnes	|	|	|	|	|	|	|	|	|	|	|	|	|	|	|	|
12	Famillereux	|	|	|	|	|	|	|	|	|	|	|	|	|	|	|	|
14	**Manage** ○	|	|	|	|	|	|	|	|	|	|	|	|	|	|	|	|
0	**Manage**																
7	**La Louvière-Centre** ○	**7 41**	**8 41**	**9 41**	**10 41**	**11 41**	**12 41**	**13 41**	**14 41**	**15 41**	**16 41**	**17 41**	**18 41**	**19 41**	**20 41**	**21 41**	**22 41**
7	**La Louvière-Centre**	**7 42**	**8 42**	**9 42**	**10 42**	**11 42**	**12 42**	**13 42**	**14 42**	**15 42**	**16 42**	**17 42**	**18 42**	**19 42**	**20 42**	**21 42**	**22 42**
9	**La Louvière-Sud** ○	**7 45**	**8 45**	**9 45**	**10 45**	**11 45**	**12 45**	**13 45**	**14 45**	**15 45**	**16 45**	**17 45**	**18 45**	**19 45**	**20 45**	**21 45**	**22 45**
9	**La Louvière-Sud**	**7 46**	**8 46**	**9 46**	**10 46**	**11 46**	**12 46**	**13 46**	**14 46**	**15 46**	**16 46**	**17 46**	**18 46**	**19 46**	**20 46**	**21 46**	**22 46**
15	Leval	**7 52**	**8 52**	**9 52**	**10 52**	**11 52**	**12 52**	**13 52**	**14 52**	**15 52**	**16 52**	**17 52**	**18 52**	**19 52**	**20 52**	**21 52**	**22 52**
19	**Binche** ○	**7 56**	**8 56**	**9 56**	**10 56**	**11 56**	**12 56**	**13 56**	**14 56**	**15 56**	**16 56**	**17 56**	**18 56**	**19 56**	**20 56**	**21 56**	**22 56**

LA LOUVIERE

B-Excursion 157

Les Ascenseurs Hydrauliques pour bateaux

108

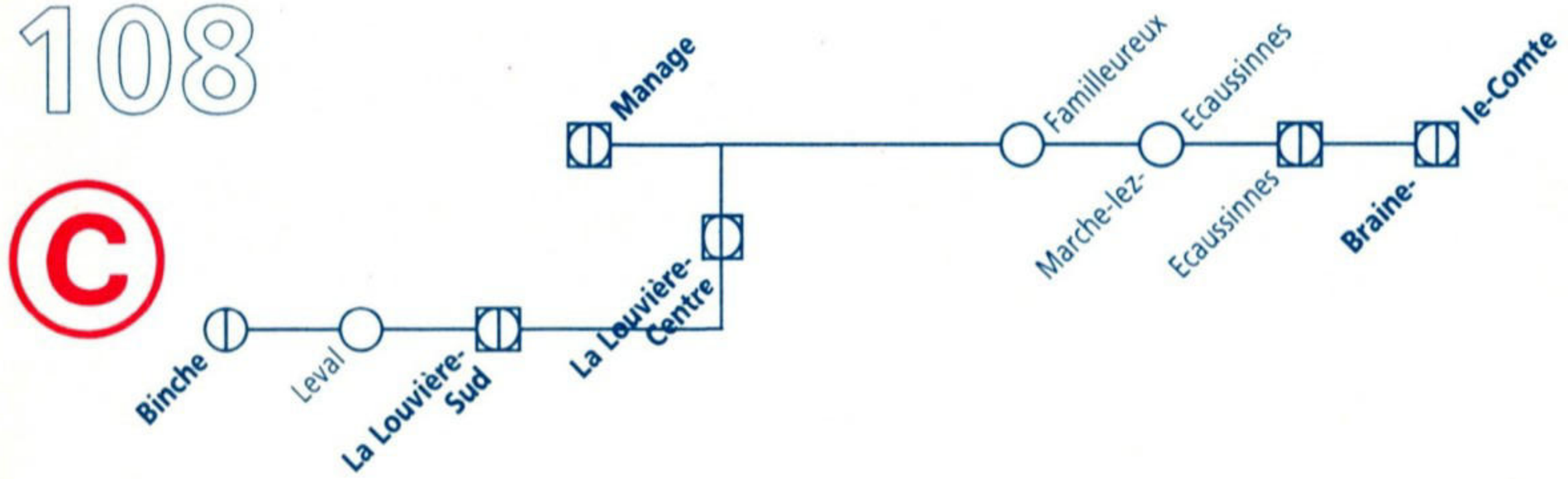

tab km			IR | 3906	IR | 3907	IR | 3908	IR | 3909	IR | 3910	IR | 3911	IR | 3912	IR | 3913	IR | 3914	IR | 3915	IR | 3916	IR | 3917	IR | 3918	IR | 3919	IR | 3920	IR | 3921	IR | 3922
0	**Binche**		6 04	7 04	8 04	9 04	10 04	11 04	12 04	13 04	14 04	15 04	16 04	17 04	18 04	19 04	20 04	21 04	22 04
4	Leval		6 08	7 08	8 08	9 08	10 08	11 08	12 08	13 08	14 08	15 08	16 08	17 08	18 08	19 08	20 08	21 08	22 08
10	**La Louvière-Sud**	○	6 14	7 14	8 15	9 14	10 14	11 14	12 14	13 14	14 14	15 14	16 14	17 14	18 14	19 14	20 14	21 14	22 14
10	**La Louvière-Sud**		6 15	7 15	8 16	9 15	10 15	11 15	12 15	13 15	14 15	15 15	16 15	17 15	18 15	19 15	20 15	21 15	22 15
12	**La Louvière-Centre**	○	6 18	7 18	8 19	9 18	10 18	11 18	12 18	13 18	14 18	15 18	16 18	17 18	18 18	19 18	20 18	21 18	22 18
12	**La Louvière-Centre**		6 19	7 19	8 20	9 19	10 19	11 19	12 19	13 19	14 19	15 19	16 19	17 19	18 19	19 19	20 19	21 19	22 19
19	**Manage**	○																	
0	**Manage**																		
2	Famillereux																		
6	Marche-lez-Ecaussinnes																		
9	Ecaussinnes		6 30	7 30	8 31	9 30	10 30	11 30	12 30	13 30	14 30	15 30	16 30	17 30	18 30	19 30	20 30	21 30	22 30
14	**Braine-le-Comte**	○	[1] 6 35	[1] 7 35	[1] 8 36	[1] 9 35	[1] 10 35	[1] 11 35	[1] 12 35	[1] 13 35	[1] 14 35	[1] 15 35	[1] 16 35	[1] 17 35	[1] 18 35	[1] 19 35	[1] 20 35	[1] 21 35	[1] 22 35
96	*Halle*	○	7 00	8 00	9 00	10 00	11 00	12 00	13 00	14 00	15 00	16 00	17 00	18 00	19 00	20 00	21 00	22 00	23 00
96	*Bruxelles-Brussel Midi/Zuid*	○	6 58	7 58	8 58	9 58	10 58	11 58	12 58	13 58	14 58	15 58	16 58	17 58	18 58	19 58	20 58	21 58	22 58
96	*Bruxelles-Brussel Centr.*	○	7 03	8 03	9 03	10 03	11 03	12 03	13 03	14 03	15 03	16 03	17 03	18 03	19 03	20 03	21 03	22 03	23 03
96	*Bruxelles-Brussel Nord/Noord*	○	7 07	8 07	9 07	10 07	11 07	12 07	13 07	14 07	15 07	16 07	17 07	18 07	19 07	20 07	21 07	22 07	23 07
96	*Schaerbeek/Schaarbeek*	○	7 13	8 13	9 13	10 13	11 13	12 13	13 13	14 13	15 13	16 13	17 13	18 13	19 13	20 13	21 13	22 13	23 13
36c	*Brussel-Nationaal-Luchth.*	○	7 27	8 27	9 27	10 27	11 27	12 27	13 27	14 27	15 27	16 27	17 27	18 27	19 27	20 27	21 27	22 27	23 27

[1] Zie verder tabel 96.

[1] Voir tableau 96.

Découvrez nos B-Excursions

Train + Vélo

117

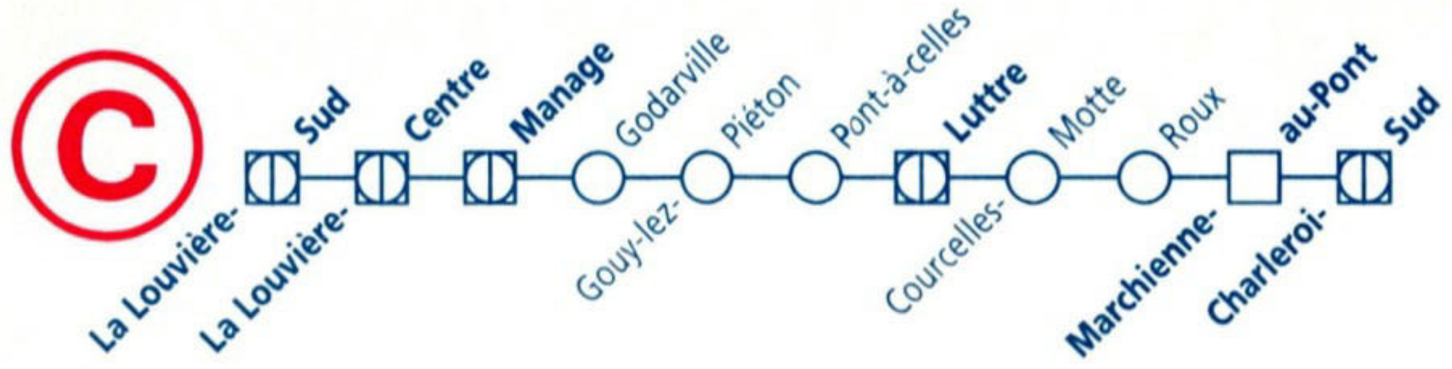

tab km			L 4278	L 4280	L 4282	L 4284	L 4286	L 4288	L 4290	L 4292
118	*Charleroi-Sud*		*7 29*	*9 29*	*11 29*	*13 29*	*15 29*	*17 29*	*19 29*	*21 29*
118	*Mons*		*7 46*	*9 46*	*11 46*	*13 46*	*15 46*	*17 46*	*19 46*	*21 46*
0	**La Louvière-Sud**		8 09	10 09	12 09	14 09	16 09	18 09	20 09	22 09
2	**La Louvière-Centre**	○	8 12	10 12	12 12	14 12	16 12	18 12	20 12	22 12
2	**La Louvière-Centre**		8 13	10 13	12 13	14 13	16 13	18 13	20 13	22 13
9	**Manage**	○	8 21	10 21	12 21	14 21	16 21	18 21	20 21	22 21
0	**Manage**		8 22	10 22	12 22	14 22	16 22	18 22	20 22	22 22
4	Godarville		8 26	10 26	12 26	14 26	16 26	18 26	20 26	22 26
7	Gouy-lez-Piéton		8 30	10 30	12 30	14 30	16 30	18 30	20 30	22 30
10	Pont-à-Celles		8 33	10 33	12 33	14 33	16 33	18 33	20 33	22 33
12	**Luttre**	○	8 36	10 36	12 36	14 36	16 36	18 36	20 36	22 36
124	*Bruxelles-Brussel* *Midi/Zuid*	○	*9 11*	*11 11*	*13 11*	*15 11*	*17 11*	*19 11*	*21 11*	*23 11*
124	*Bruxelles-Brussel* *Centr.*	○	*9 16*	*11 16*	*13 16*	*15 16*	*17 16*	*19 16*	*21 16*	*23 16*
124	*Bruxelles-Brussel* *Nord/Noord*	○	*9 20*	*11 20*	*13 20*	*15 20*	*17 20*	*19 20*	*21 20*	*23 20*
12	**Luttre**		8 37	10 37	12 37	14 37	16 37	18 37	20 37	22 37
17	Courcelles-Motte		8 41	10 41	12 41	14 41	16 41	18 41	20 41	22 41
20	Roux		8 44	10 44	12 44	14 44	16 44	18 44	20 44	22 44
23	**Marchienne-au-Pont**		8 49	10 49	12 49	14 49	16 49	18 49	20 49	22 49
27	**Charleroi-Sud**	○	8 53	10 53	12 53	14 53	16 53	18 53	20 53	22 53

LA LOUVIERE

Hydraulische scheepsliften

B-Dagtrip 157

117

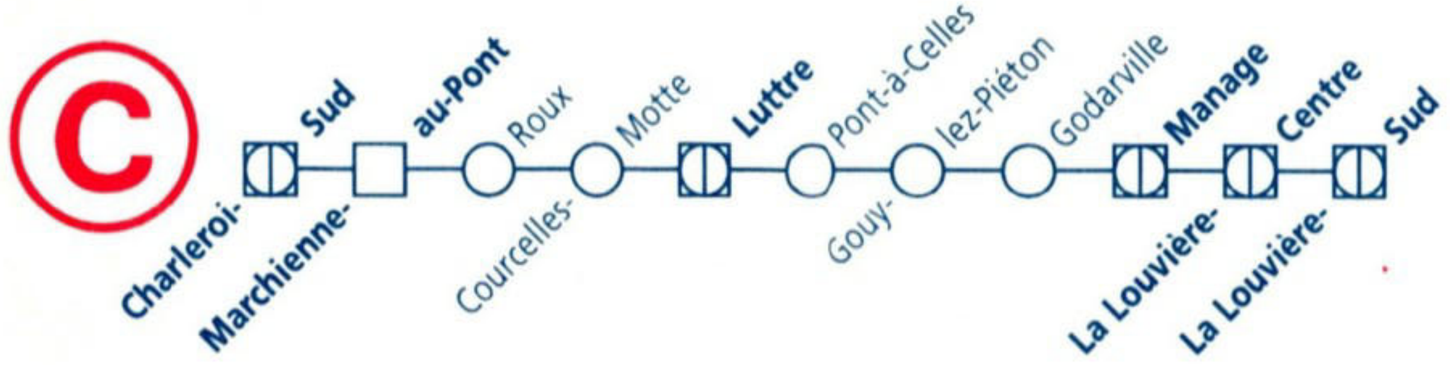

tab km			L 4257	L 4259	L 4261	L 4263	L 4265	L 4267	L 4269	L 4271
0	**Charleroi-Sud**		7 07	9 07	11 07	13 07	15 07	17 07	19 07	21 07
4	**Marchienne-au-Pont**		7 12	9 12	11 12	13 12	15 12	17 12	19 12	21 12
7	Roux		7 16	9 16	11 16	13 16	15 16	17 16	19 16	21 16
10	Courcelles-Motte		7 19	9 19	11 19	13 19	15 19	17 19	19 19	21 19
15	**Luttre**	○	7 23	9 23	11 23	13 23	15 23	17 23	19 23	21 23
124	*Bruxelles-Brussel*	*Nord/Noord*	*6 40*	*8 40*	*10 40*	*12 40*	*14 40*	*16 40*	*18 40*	*20 40*
124		*Centr.*	*6 44*	*8 44*	*10 44*	*12 44*	*14 44*	*16 44*	*18 44*	*20 44*
124		*Midi/Zuid*	*6 49*	*8 49*	*10 49*	*12 49*	*14 49*	*16 49*	*18 49*	*20 49*
15	**Luttre**		7 24	9 24	11 24	13 24	15 24	17 24	19 24	21 24
17	Pont-à-Celles		7 27	9 27	11 27	13 27	15 27	17 27	19 27	21 27
20	Gouy-lez-Piéton		7 30	9 30	11 30	13 30	15 30	17 30	19 30	21 30
23	Godarville		7 34	9 34	11 34	13 34	15 34	17 34	19 34	21 34
27	**Manage**	○	7 38	9 38	11 38	13 38	15 38	17 38	19 38	21 38
0	**Manage**		7 39	9 39	11 39	13 39	15 39	17 39	19 39	21 39
7	**La Louvière-Centre**	○	7 47	9 47	11 47	13 47	15 47	17 47	19 47	21 47
7	**La Louvière-Centre**		7 48	9 48	11 48	13 48	15 48	17 48	19 48	21 48
9	**La Louvière-Sud**	○	7 51	9 51	11 51	13 51	15 51	17 51	19 51	21 51
118	*Mons*	○	*8 14*	*10 14*	*12 14*	*14 14*	*16 14*	*18 14*	*20 14*	*22 14*
118	*Charleroi-Sud*	○	*8 31*	*10 31*	*12 31*	*14 31*	*16 31*	*18 31*	*20 31*	*22 31*

B-Excursions **plus de 100 attractions - train compris**

118

118

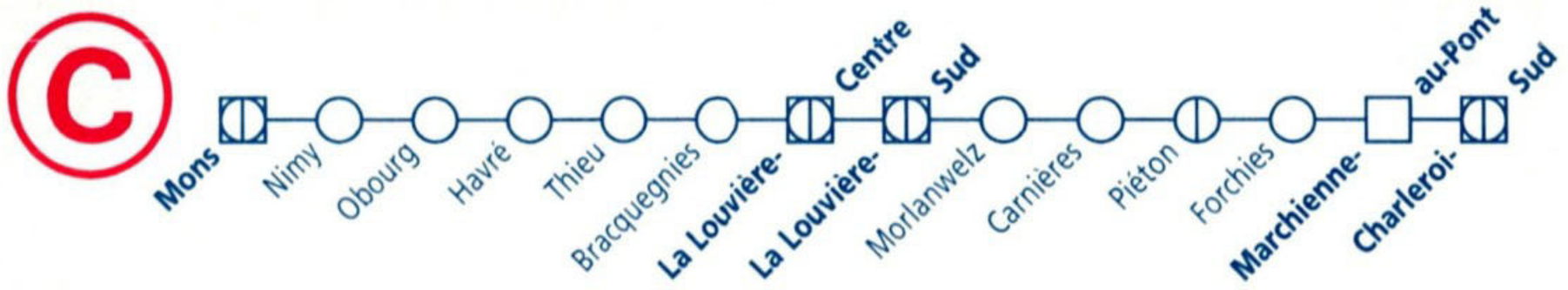

tab km		IC D 905	IC D 906	L 4478	IC D 907	IC D 908	L 4480	IC D 909	IC D 910	L 4482	9497 2 3	IC D 911	IC D 912	L 4484	IC D 913	IC D 914	L 4486	IC D 915	IC D 916	L 4488	IC D 917
96	Bruxelles-Nord/Noord		5 53	6 53			8 53			10 53	10 53			12 53			14 53			16 53	
96	Bruxelles-Centr.		5 57	6 57			8 57			10 57	10 57			12 57			14 57			16 57	
96	Brussel-Midi/Zuid		6 02	7 02			9 02			11 02	11 02			13 02			15 02			17 02	
96	Paris-Nord										10 34										
92	Ath			7 06			9 06			11 06	11 06			13 06			15 06			17 06	
78	Tournai		6 29		7 29	8 29		9 29	10 29			11 29	12 29		13 29	14 29		15 29	16 29		17 29
78	Saint-Ghislain		6 55		7 55	8 55		9 55	10 55			11 55	12 55		13 55	14 55		15 55	16 55		17 55
0	**Mons**	6 08	7 08	7 46	8 08	9 08	9 46	10 08	11 08	11 46	11 56	12 08	13 08	13 46	14 08	15 08	15 46	16 08	17 08	17 46	18 08
2	Nimy			7 49			9 49			11 49				13 49			15 49			17 49	
6	Obourg																				
10	Havré			7 55			9 55			11 55				13 55			15 55			17 55	
12	Thieu			7 58			9 58			11 58				13 58			15 58			17 58	
14	Bracquegnies			8 01			10 01			12 01				14 01			16 01			18 01	
19	**La Louvière-Centre** ○																				
0	**La Louvière-Centre**																				
2	**La Louvière-Sud** ○	6 21	7 21	8 05	8 21	9 21	10 05	10 21	11 21	12 05		12 21	13 21	14 05	14 21	15 21	16 05	16 21	17 21	18 05	18 21
108	*La Louvière-Centre* ○			8 12			10 12			12 12				14 12			16 12			18 12	
2	**La Louvière-Sud**	6 23	7 23	8 06	8 23	9 23	10 06	10 23	11 23	12 06		12 23	13 23	14 06	14 23	15 23	16 06	16 23	17 23	18 06	18 23
7	Morlanwelz			8 11			10 11			12 11				14 11			16 11			18 11	
9	Carnières			8 14			10 14			12 14				14 14			16 14			18 14	
11	Piéton			8 18			10 18			12 18				14 18			16 18			18 18	
14	Forchies			8 21			10 21			12 21				14 21			16 21			18 21	
20	**Marchienne-au-Pont**	6 36	7 36	8 27	8 36	9 36	10 27	10 36	11 36	12 27		12 36	13 36	14 27	14 36	15 36	16 27	16 36	17 36	18 27	18 36
24	**Charleroi-Sud** ○	▮ 6 40	▮ 7 40	8 31	▮ 8 40	▮ 9 40	10 31	▮ 10 40	▮ 11 40	12 31	4 12 23	▮ 12 40	▮ 13 40	14 31	▮ 14 40	▮ 15 40	16 31	▮ 16 40	▮ 17 40	18 31	▮ 18 40
130	*Namur* ○	7 16	8 16	9 16	9 16	10 16	11 16	11 16	12 16	13 16	12 53	13 16	14 16	15 16	15 16	16 16	17 16	17 16	18 16	19 16	19 16
130	*Liège-Guillemins* ○	8 01	9 01	10 01	10 01	11 01	12 01	12 01	13 01	14 01	14 01	14 01	15 01	16 01	16 01	17 01	18 01	18 01	19 01	20 01	20 01
140	*Ottignies* ○		8 38			10 38			12 38				14 38			16 38			18 38		

tab km			IC D 918	L 4490	IC D 919	9499	T 6852	IC D 920	T 6954	L 4492	IC D 921
						3	5 ☼		6 ☼ 7		
96	Bruxelles-Nord/Noord			*18 53*						*20 53*	
96	Bruxelles-Centr.			*18 57*						*20 57*	
96	Brussel-Midi/Zuid			*19 02*						*21 02*	
96	*Paris-Nord*					**19 10**	*19 10*				
92	*Ath*			*19 06*						*21 06*	
78	*Tournai*		**18 29**		**19 29**		20 12	**20 29**	20 55		**21 29**
78	*Saint-Ghislain*		**18 55**		**19 55**	*20 05*	20 33	**20 55**	21 15		**21 55**
0	**Mons**		**19 08**	19 46	**20 08**	**20 33**	20 42	**21 08**	21 24	21 46	**22 08**
2	Nimy			19 49						21 49	
6	Obourg										
10	Havré			19 55						21 55	
12	Thieu			19 58						21 58	
14	Bracquegnies			20 01						22 01	
19	**La Louvière-Centre**	○									
0	**La Louvière-Centre**										
2	**La Louvière-Sud**	○	**19 21**	20 05	**20 21**		20 55	**21 21**	21 37	22 05	**22 21**
108	*La Louvière-Centre*	○		*20 12*			*21 18*			*22 12*	
2	**La Louvière-Sud**		**19 23**	20 06	**20 23**		20 56	**21 23**	21 39	22 06	**22 23**
7	Morlanwelz			20 11						22 11	
9	Carnières			20 14						22 14	
11	Piéton			20 18						22 18	
14	Forchies			20 21						22 21	
20	**Marchienne-au-Pont**		**19 36**	20 27	**20 36**		21 10	**21 36**	21 54	22 27	**22 36**
24	**Charleroi-Sud**	○	1 **19 40**	20 31	1 **20 40**	4 **21 01**	4 21 14	1 **21 40**	21 58	22 31	4 **22 40**
130	*Namur*	○	**20 16**	*21 16*	**21 16**	**21 31**		**22 16**		*23 16*	**23 16**
130	*Liège-Guillemins*	○	**21 01**	*22 01*	**22 01**			**23 01**			
140	*Ottignies*	○	*20 38*					*22 38*			

1 Zie verder tabellen 130, 125, 34.
2 Rijdt enkel op 21 juli 98.
3 Thalys vervoerbewijs verplicht.
4 Zie verder tabel 130.
5 Herkomst Oostende 18 40.
6 Herkomst eveneens Blankenberge 19 34 als trein T 6954.
7 Herkomst De Panne 19 28.

1 Voir tableaux 130, 125, 34.
2 Circule uniquement le 21 juill 98.
3 Billet Thalys obligatoire.
4 Voir tableau 130.
5 Origine Ostende 18 40.
6 Origine également Blankenberge 19 34 comme train T 6954.
7 Origine La Panne 19 28.

CHARLEROI - MONS - TOURNAI → OSTENDE

Train direct en semaine en période touristique

118

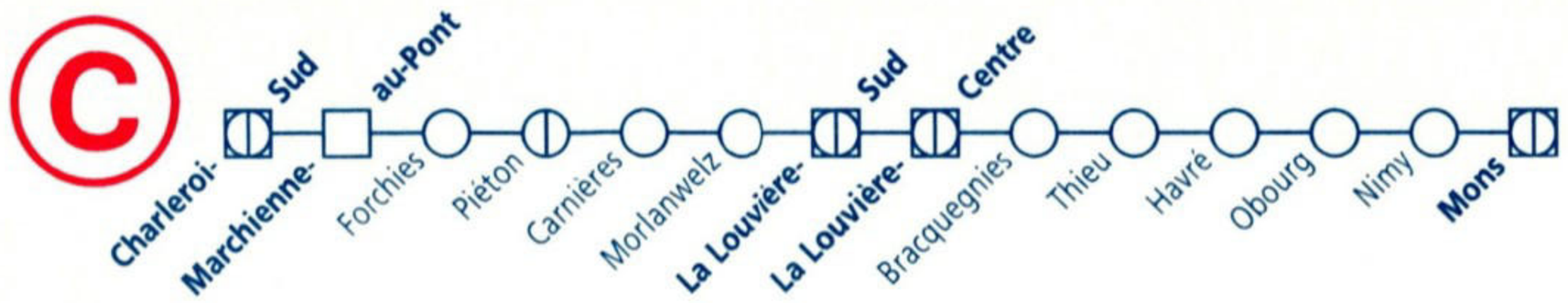

tab km		IC D 927	IC D 928	L 4457	T 6802	9496	T 6904	IC D 929	IC D 930	L 4459	IC D 931	IC D 932	L 4461	IC D 933	IC D 934	L 4463	IC D 935	9498	IC D 936	L 4465	IC D 937
					2 ☼	4	6 ☼ 7											4 9			
140	*Ottignies*							*7 22*			*9 22*			*11 22*			*13 22*				*15 22*
125	*Liège-Guillemins*							**6 59**	**7 59**	*7 59*	**8 59**	**9 59**	*9 59*	**10 59**	**11 59**	*11 59*	**12 59**		**13 59**	*13 59*	**14 59**
130	*Namur*		**6 44**	*6 44*	*6 49*	**7 29**	*7 29*	**7 44**	**8 44**	*8 44*	**9 44**	**10 44**	*10 44*	**11 44**	**12 44**	*12 44*	**13 44**	**14 29**	**14 44**	*14 44*	**15 44**
0	**Charleroi-Sud**	**6 20**	**7 20**	7 29	7 44	**7 59**	8 04	**8 20**	**9 20**	9 29	**10 20**	**11 20**	11 29	**12 20**	**13 20**	13 29	**14 20**	**14 59**	**15 20**	15 29	**16 20**
4	**Marchienne-au-Pont**	**6 25**	**7 25**	7 34	7 49	|	8 09	**8 25**	**9 25**	9 34	**10 25**	**11 25**	11 34	**12 25**	**13 25**	13 34	**14 25**	|	**15 25**	15 34	**16 25**
10	Forchies	|	|	7 39	|	|	|	|	|	9 39	|	|	11 39	|	|	13 39	|	|	|	15 39	|
13	Piéton	|	|	7 43	|	|	|	|	|	9 43	|	|	11 43	|	|	13 43	|	|	|	15 43	|
15	Carnières	|	|	7 46	|	|	|	|	|	9 46	|	|	11 46	|	|	13 46	|	|	|	15 46	|
17	Morlanwelz	|	|	7 49	|	|	|	|	|	9 49	|	|	11 49	|	|	13 49	|	|	|	15 49	|
22	**La Louvière-Sud** ○	**6 37**	**7 37**	7 54	8 02	|	8 22	**8 37**	**9 37**	9 54	**10 37**	**11 37**	11 54	**12 37**	**13 37**	13 54	**14 37**	|	**15 37**	15 54	**16 37**
108	*La Louvière-Centre*			*7 48*	*7 48*					*9 48*			*11 48*			*13 48*				*15 48*	
22	**La Louvière-Sud**	**6 39**	**7 39**	7 55	8 04	|	8 23	**8 39**	**9 39**	9 55	**10 39**	**11 39**	11 55	**12 39**	**13 39**	13 55	**14 39**	|	**15 39**	15 55	**16 39**
24	**La Louvière-Centre** ○																				
0	**La Louvière-Centre**																				
5	Bracquegnies	|	|	7 59	|	|	|	|	|	9 59	|	|	11 59	|	|	13 59	|	|	|	15 59	|
7	Thieu	|	|	8 02	|	|	|	|	|	10 02	|	|	12 02	|	|	14 02	|	|	|	16 02	|
9	Havré	|	|	8 05	|	|	|	|	|	10 05	|	|	12 05	|	|	14 05	|	|	|	16 05	|
13	Obourg	|	|	|	|	|	|	|	|	|	|	|	|	|	|	|	|	|	|	|	|
17	Nimy	|	|	8 11	|	|	|	|	|	10 11	|	|	12 11	|	|	14 11	|	|	|	16 11	|
19	**Mons** ○	1 **6 52**	1 **7 52**	8 14	3 8 17	5 **8 25**	8 8 35	1 **8 52**	1 **9 52**	10 14	1 **10 52**	1 **11 52**	12 14	1 **12 52**	1 **13 52**	14 14	1 **14 52**	5 **15 25**	1 **15 52**	16 14	1 **16 52**
78	*Saint-Ghislain* ○	**7 05**	**8 05**		8 25	*8 55*	8 44	**9 05**	**10 05**		**11 05**	**12 05**		**13 05**	**14 05**		**15 05**	*15 55*	**16 05**		**17 05**
78	*Tournai* ○	**7 31**	**8 31**		8 45		9 05	**9 31**	**10 31**		**11 31**	**12 31**		**13 31**	**14 31**		**15 31**		**16 31**		**17 31**
92	*Ath* ○			*8 54*	*8 54*					*10 54*			*12 54*			*14 54*				*16 54*	
96	*Paris-Nord* ○			*9 47*	*9 47*	**9 47**												**16 47**			
96	*Bruxelles-Midi/Zuid* ○			*8 58*						*10 58*			*12 58*			*14 58*				*16 58*	
96	*Bruxelles-Centr.* ○			*9 03*						*11 03*			*13 03*			*15 03*				*17 03*	
96	*Brussel-Nord/Noord* ○			*9 07*						*11 07*			*13 07*			*15 07*				*17 07*	

tab km			IC D 938	L 4467	IC D 939	IC D 940	L 4469	IC D 941	IC D 942	L 4471	IC D 943
140	*Ottignies*				*17 22*			*19 22*			*21 22*
125	*Liège-Guillemins*		**15 59**	*15 59*	**16 59**	**17 59**	*17 59*	**18 59**	**19 59**	*19 59*	**20 59**
130	*Namur*		**16 44**	*16 44*	**17 44**	**18 44**	*18 44*	**19 44**	**20 44**	*20 44*	**21 44**
0	**Charleroi-Sud**		**17 20**	17 29	**18 20**	**19 20**	19 29	**20 20**	**21 20**	21 29	**22 20**
4	**Marchienne-au-Pont**		**17 25**	17 34	**18 25**	**19 25**	19 34	**20 25**	**21 25**	21 34	**22 25**
10	Forchies			17 39			19 39			21 39	
13	Piéton			17 43			19 43			21 43	
15	Carnières			17 46			19 46			21 46	
17	Morlanwelz			17 49			19 49			21 49	
22	**La Louvière-Sud**	○	**17 37**	17 54	**18 37**	**19 37**	19 54	**20 37**	**21 37**	21 54	**22 37**
108	*La Louvière-Centre*			*17 48*			*19 48*			*21 48*	
22	**La Louvière-Sud**		**17 39**	17 55	**18 39**	**19 39**	19 55	**20 39**	**21 39**	21 55	**22 39**
24	**La Louvière-Centre**	○									
0	**La Louvière-Centre**										
5	Bracquegnies			17 59			19 59			21 59	
7	Thieu			18 02			20 02			22 02	
9	Havré			18 05			20 05			22 05	
13	Obourg										
17	Nimy			18 11			20 11			22 11	
19	**Mons**	○	[1] **17 52**	18 14	[1] **18 52**	[1] **19 52**	20 14	[1] **20 52**	[1] **21 52**	22 14	[10] **22 52**
78	*Saint-Ghislain*	○	**18 05**		**19 05**	**20 05**		**21 05**	**22 05**		**23 05**
78	*Tournai*	○	**18 31**		**19 31**	**20 31**		**21 31**	**22 31**		**23 31**
92	*Ath*	○		*18 54*			*20 54*			*22 54*	
96	*Paris-Nord*	○									
96	*Bruxelles-Brussel* Midi/Zuid	○		*18 58*			*20 58*			*22 58*	
96	*Bruxelles-Brussel* Centr.	○		*19 03*			*21 03*			*23 03*	
96	*Bruxelles-Brussel* Nord/Noord	○		*19 07*			*21 07*			*23 07*	

[1] Zie verder tabellen 78, 94.
[2] Bestemming Oostende 10 20.
[3] Zie verder tabellen 78, 94, 75, 66, 50a.
[4] Thalys vervoerbewijs verplicht.
[5] Zie verder tabel 96.
[6] Bestemming eveneens Blankenberge 10 26 als trein T 6704 (Kortrijk V. 9 40).
[7] Bestemming De Panne 10 32.
[8] Zie verder tabellen 78, 94, 75, 66, 73.
[9] Rijdt enkel op 21 juli 98.
[10] Zie verder tabel 78.

[1] Voir tableaux 78, 94.
[2] Destination Ostende 10 20.
[3] Voir tableaux 78, 94, 75, 66, 50a.
[4] Billet Thalys obligatoire.
[5] Voir tableau 96.
[6] Destination également Blankenberge 10 26 comme train T 6704 (Courtrai D. 9 40).
[7] Destination La Panne 10 32.
[8] Voir tableaux 78, 94, 75, 66, 73.
[9] Circule uniquement le 21 juill 98.
[10] Voir tableau 78.

CHATELET - CHARLEROI - MONS - TOURNAI → OSTENDE

train direct tous les week-ends et jours fériés en période touristique

122

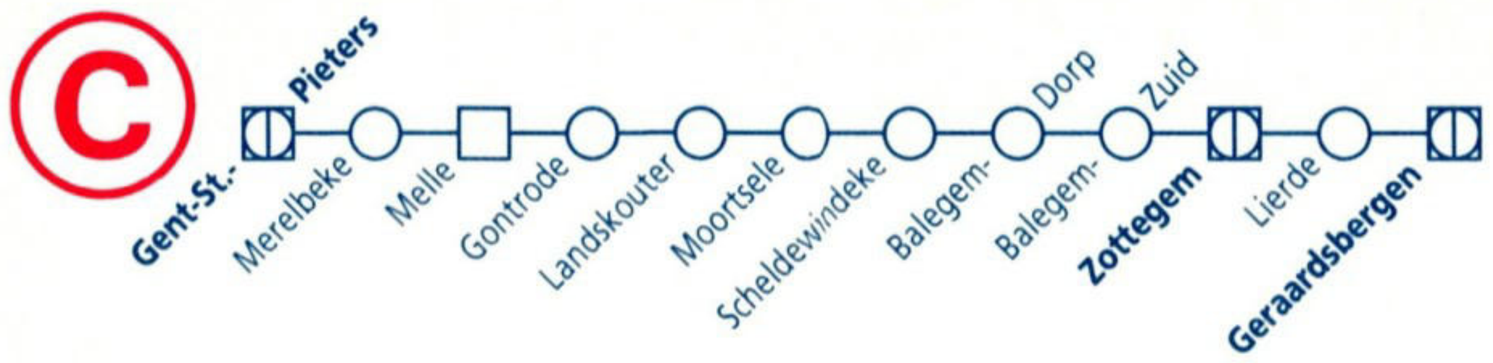

tab km			L 1857	L 1858	L 1859	L 1860	L 1861	L 1862	L 1863	L 1864	L 1865	L 1866	L 1867	L 1868	L 1869	T 6753	L 1870	L 1870	L 1871	L 1872
																1 ☼	3	☼		
50a	*Brussel-Bruxelles*	*Noord/Nord*		*7 26*	*8 26*	*9 26*	*10 26*	*11 26*	*12 26*	*13 26*	*14 26*	*15 26*	*16 26*	*17 26*	*18 26*		*19 26*	*19 26*	*20 26*	*21 26*
50a		*Centr.*		*7 30*	*8 30*	*9 30*	*10 30*	*11 30*	*12 30*	*13 30*	*14 30*	*15 30*	*16 30*	*17 30*	*18 30*		*19 30*	*19 30*	*20 30*	*21 30*
50a		*Zuid/Midi*	*6 36*	*7 36*	*8 36*	*9 36*	*10 36*	*11 36*	*12 36*	*13 36*	*14 36*	*15 36*	*16 36*	*17 36*	*18 36*		*19 36*	*19 36*	*20 36*	*21 36*
0	**Gent-Sint-Pieters**		7 14	8 14	9 14	10 14	11 14	12 14	13 14	14 14	15 14	16 14	17 14	18 14	19 14	19 38	20 14	20 14	21 14	22 14
5	Merelbeke		7 19	8 19	9 19	10 19	11 19	12 19	13 19	14 19	15 19	16 19	17 19	18 19	19 19	|	20 19	20 19	21 19	22 19
8	Melle		7 23	8 23	9 23	10 23	11 23	12 23	13 23	14 23	15 23	16 23	17 23	18 23	19 23	|	20 23	20 23	21 23	22 23
11	Gontrode		7 26	8 26	9 26	10 26	11 26	12 26	13 26	14 26	15 26	16 26	17 26	18 26	19 26	|	20 26	20 26	21 26	22 26
12	Landskouter		|	|	|	|	|	|	|	|	|	|	|	|	|	|	|	|	|
14	Moortsele		7 30	8 30	9 30	10 30	11 30	12 30	13 30	14 30	15 30	16 30	17 30	18 30	19 30	|	20 30	20 30	21 30	22 30
16	Scheldewindeke		7 33	8 33	9 33	10 33	11 33	12 33	13 33	14 33	15 33	16 33	17 33	18 33	19 33	|	20 33	20 33	21 33	22 33
18	Balegem-Dorp		7 36	8 36	9 36	10 36	11 36	12 36	13 36	14 36	15 36	16 36	17 36	18 36	19 36	|	20 36	20 36	21 36	22 36
20	Balegem-Zuid		|	|	|	|	|	|	|	|	|	|	|	|	|	|	|	|	|
23	**Zottegem**	○	7 42	8 42	9 42	10 42	11 42	12 42	13 42	14 42	15 42	16 42	17 42	18 42	19 42	19 59	20 42	20 42	21 42	22 42
89	*Brussel-Bruxelles*	*Zuid/Midi* ○	*8 19*	*9 19*	*10 19*	*11 19*	*12 19*	*13 19*	*14 19*	*15 19*	*16 19*	*17 19*	*18 19*	*19 18*	*20 19*		*21 19*	*21 19*	*22 19*	
89		*Centr.* ○	*8 24*	*9 24*	*10 24*	*11 24*	*12 24*	*13 24*	*14 24*	*15 24*	*16 24*	*17 24*	*18 24*	*19 24*	*20 24*		*21 24*	*21 24*	*22 24*	
89		*Noord/Nord* ○	*8 28*	*9 28*	*10 28*	*11 28*	*12 28*	*13 28*	*14 28*	*15 28*	*16 28*	*17 28*	*18 28*	*19 28*	*20 28*		*21 28*	*21 28*	*22 28*	
23	**Zottegem**		7 49	8 49	9 49	10 49	11 49	12 49	13 49	14 49	15 49	16 49	17 49	18 49	19 49	20 01	20 49	20 49	21 49	22 49
31	Lierde		7 56	8 56	9 56	10 56	11 56	12 56	13 56	14 56	15 56	16 56	17 56	18 56	19 56	20 08	20 56	20 56	21 56	22 56
37	**Geraardsbergen**	○	8 03	9 03	10 03	11 03	12 03	13 03	14 03	15 03	16 03	17 03	18 03	19 03	20 03	2 20 15	21 03	4 21 03	22 03	23 03

1 Herkomst Blankenberge 18 56.
2 Zie verder tabellen 91, 92, 96.
3 Rijdt niet tijdens de rijperiode van de toeristentreinen.
4 Zie tabel 91.

1 Origine Blankenberge 18 56.
2 Voir tableaux 91, 92, 96.
3 Ne circule pas pendant la période de circulation des trains touristiques.
4 Voir tableau 91.

GENT

Kennismaking met de Arteveldestad

B-Dagtrip 121

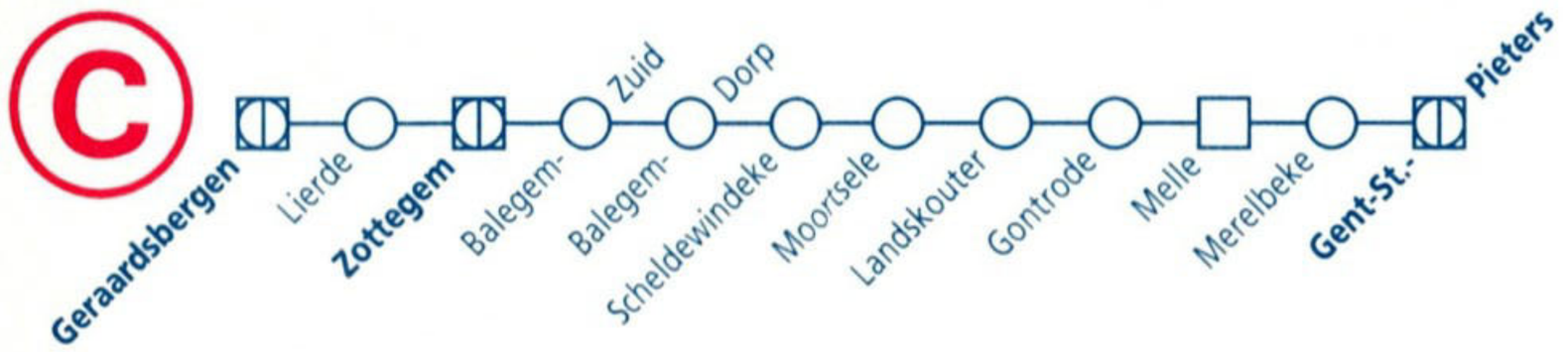

tab km			L 1876	L 1877	L 1878	T 6703	L 1879	L 1880	L 1881	L 1882	L 1883	L 1884	L 1885	L 1886	L 1887	L 1888	L 1889	L 1890	L 1891
						1 ☼													
0	**Geraardsbergen**		6 02	6 57	7 57	8 44	8 57	9 57	10 57	11 57	12 57	13 57	14 57	15 57	16 57	17 57	18 57	19 57	20 57
6	Lierde		6 09	7 04	8 04	8 51	9 04	10 04	11 04	12 04	13 04	14 04	15 04	16 04	17 04	18 04	19 04	20 04	21 04
14	**Zottegem**	○	6 16	7 11	8 11	8 58	9 11	10 11	11 11	12 11	13 11	14 11	15 11	16 11	17 11	18 11	19 11	20 11	21 11
89	*Brussel-Bruxelles*	*Noord/Nord*		*6 32*	*7 32*		*8 32*	*9 32*	*10 32*	*11 32*	*12 32*	*13 32*	*14 32*	*15 32*	*16 32*	*17 32*	*18 32*	*19 32*	*20 32*
89		*Centr.*		*6 36*	*7 36*		*8 36*	*9 36*	*10 36*	*11 36*	*12 36*	*13 36*	*14 36*	*15 36*	*16 36*	*17 36*	*18 36*	*19 36*	*20 36*
89		*Zuid/Midi*		*6 41*	*7 41*		*8 41*	*9 41*	*10 41*	*11 41*	*12 41*	*13 41*	*14 41*	*15 41*	*16 41*	*17 41*	*18 41*	*19 41*	*20 41*
14	**Zottegem**		6 18	7 18	8 18	9 00	9 18	10 18	11 18	12 18	13 18	14 18	15 18	16 18	17 18	18 18	19 18	20 18	21 18
17	Balegem-Zuid																		
19	Balegem-Dorp		6 24	7 24	8 24		9 24	10 24	11 24	12 24	13 24	14 24	15 24	16 24	17 24	18 24	19 24	20 24	21 24
21	Scheldewindeke		6 27	7 27	8 27		9 27	10 27	11 27	12 27	13 27	14 27	15 27	16 27	17 27	18 27	19 27	20 27	21 27
23	Moortsele		6 30	7 30	8 30		9 30	10 30	11 30	12 30	13 30	14 30	15 30	16 30	17 30	18 30	19 30	20 30	21 30
25	Landskouter																		
26	Gontrode		6 34	7 34	8 34		9 34	10 34	11 34	12 34	13 34	14 34	15 34	16 34	17 34	18 34	19 34	20 34	21 34
29	Melle		6 37	7 37	8 37		9 37	10 37	11 37	12 37	13 37	14 37	15 37	16 37	17 37	18 37	19 37	20 37	21 37
32	Merelbeke		6 41	7 41	8 41		9 41	10 41	11 41	12 41	13 41	14 41	15 41	16 41	17 41	18 41	19 41	20 41	21 41
37	**Gent-Sint-Pieters**	○	6 46	7 46	8 46	2 9 22	9 46	10 46	11 46	12 46	13 46	14 46	15 46	16 46	17 46	18 46	19 46	20 46	21 46
50a	*Brussel-Bruxelles*	*Zuid/Midi* ○	*7 24*	*8 24*	*9 24*		*10 24*	*11 24*	*12 24*	*13 24*	*14 24*	*15 24*	*16 24*	*17 24*	*18 24*	*19 24*	*20 24*	*21 24*	*22 24*
50a		*Centr.* ○	*7 30*	*8 30*	*9 30*		*10 30*	*11 30*	*12 30*	*13 30*	*14 30*	*15 30*	*16 30*	*17 30*	*18 30*	*19 30*	*20 30*	*21 30*	*22 30*
50a		*Noord/Nord* ○	*7 34*	*8 34*	*9 34*		*10 34*	*11 34*	*12 34*	*13 34*	*14 34*	*15 34*	*16 34*	*17 34*	*18 34*	*19 34*	*20 34*	*21 34*	*22 34*

1 Bestemming Blankenberge 10 01.
2 Zie verder tabel 50a.

1 Destination Blankenberge 10 01.
2 Voir tableau 50a.

RAILFLEX... **deeltijds sporen en werken**

123

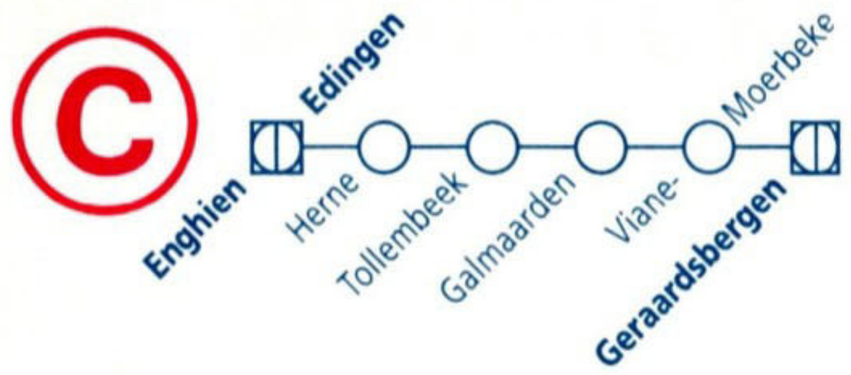

tab km		IR d 3027	IR d 3028	IR d 3029	IR d 3030	IR d 3031	IR d 3032	IR d 3033	IR d 3034	IR d 3035	IR d 3036	IR d 3037	IR d 3038	IR d 3039	IR d 3040	IR d 3041	IR d 3042				
94	Brussel-Bruxelles Noord/Nord	6 13	7 13	8 13	9 13	10 13	11 13	12 13	13 13	14 13	15 13	16 13	17 13	18 13	19 13	20 13	21 13				
94	Brussel-Bruxelles Centr.	6 17	7 17	8 17	9 17	10 17	11 17	12 17	13 17	14 17	15 17	16 17	17 17	18 17	19 17	20 17	21 17				
94	Brussel-Bruxelles Zuid/Midi	6 23	7 23	8 23	9 23	10 23	11 23	12 23	13 23	14 23	15 23	16 23	17 23	18 23	19 23	20 23	21 23				
94	Halle	6 35	7 35	8 35	9 35	10 35	11 35	12 35	13 35	14 35	15 35	16 35	17 35	18 35	19 35	20 35	21 35				
0	**Enghien/Edingen** ·	**7 03**	**8 03**	**9 03**	**10 03**	**11 03**	**12 03**	**13 03**	**14 03**	**15 03**	**16 03**	**17 03**	**18 03**	**19 03**	**20 03**	**21 03**	**22 03**				
4	Herne	**7 07**	**8 07**	**9 07**	**10 07**	**11 07**	**12 07**	**13 07**	**14 07**	**15 07**	**16 07**	**17 07**	**18 07**	**19 07**	**20 07**	**21 07**	**22 07**				
6	Tollembeek	**7 10**	**8 10**	**9 10**	**10 10**	**11 10**	**12 10**	**13 10**	**14 10**	**15 10**	**16 10**	**17 10**	**18 10**	**19 10**	**20 10**	**21 10**	**22 10**				
8	Galmaarden	**7 13**	**8 13**	**9 13**	**10 13**	**11 13**	**12 13**	**13 13**	**14 13**	**15 13**	**16 13**	**17 13**	**18 13**	**19 13**	**20 13**	**21 13**	**22 13**				
11	Viane-Moerbeke	**7 17**	**8 17**	**9 17**	**10 17**	**11 17**	**12 17**	**13 17**	**14 17**	**15 17**	**16 17**	**17 17**	**18 17**	**19 17**	**20 17**	**21 17**	**22 17**				
16	**Geraardsbergen** ○	**7 21**	**8 21**	**9 21**	**10 21**	**11 21**	**12 21**	**13 21**	**14 21**	**15 21**	**16 21**	**17 21**	**18 21**	**19 21**	**20 21**	**21 21**	**22 21**				

GERAARDSBERGEN

B-Dagtrip 194

Geraardsbergen en het Provinciaal Domein De Gavers

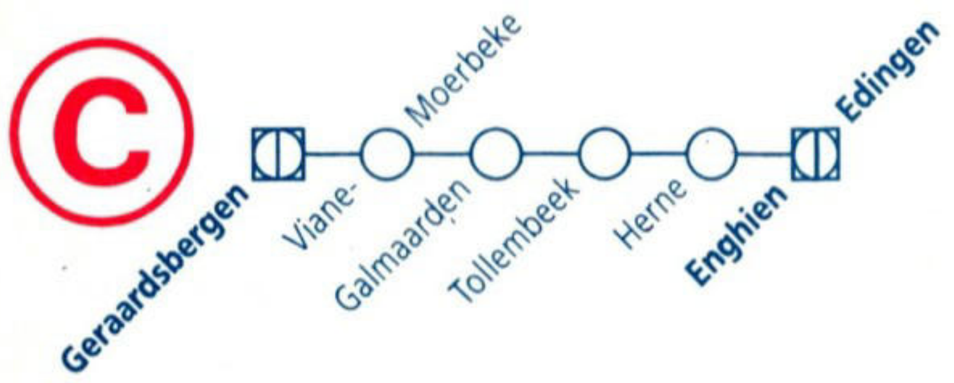

tab km			IR d 3006	IR d 3007	IR d 3008	IR d 3009	IR d 3010	IR d 3011	IR d 3012	IR d 3013	IR d 3014	IR d 3015	IR d 3016	IR d 3017	IR d 3018	IR d 3019	IR d 3020	IR d 3021				
0	**Geraardsbergen**		6 39	7 39	8 39	9 39	10 39	11 39	12 39	13 39	14 39	15 39	16 39	17 39	18 39	19 39	20 39	21 39				
5	Viane-Moerbeke		6 43	7 43	8 43	9 43	10 43	11 43	12 43	13 43	14 43	15 43	16 43	17 43	18 43	19 43	20 43	21 43				
8	Galmaarden		6 47	7 47	8 47	9 47	10 47	11 47	12 47	13 47	14 47	15 47	16 47	17 47	18 47	19 47	20 47	21 47				
10	Tollembeek		6 50	7 50	8 50	9 50	10 50	11 50	12 50	13 50	14 50	15 50	16 50	17 50	18 50	19 50	20 50	21 50				
12	Herne		6 53	7 53	8 53	9 53	10 53	11 53	12 53	13 53	14 53	15 53	16 53	17 53	18 53	19 53	20 53	21 53				
16	**Enghien/Edingen**	○	6 57	7 57	8 57	9 57	10 57	11 57	12 57	13 57	14 57	15 57	16 57	17 57	18 57	19 57	20 57	21 57				
94	*Halle*	○	7 25	8 25	9 25	10 25	11 25	12 25	13 25	14 25	15 25	16 25	17 25	18 25	19 25	20 25	21 25	22 25				
94	*Brussel-Zuid/Midi*	○	7 37	8 37	9 37	10 37	11 37	12 37	13 37	14 37	15 37	16 37	17 37	18 37	19 37	20 37	21 37	22 37				
94	*Bruxelles Centr.*	○	7 43	8 43	9 43	10 43	11 43	12 43	13 43	14 43	15 43	16 43	17 43	18 43	19 43	20 43	21 43	22 43				
94	*Noord/Nord*	○	7 47	8 47	9 47	10 47	11 47	12 47	13 47	14 47	15 47	16 47	17 47	18 47	19 47	20 47	21 47	22 47				

Op reislust staat geen leeftijd

GOLDEN RAILPASS

B

124



124

tab km			IC I 2026	L 3277	IC I 2027	L 3278	IC I 2028	L 4278	L 3279	IC I 2029	L 3280	IC I 2030	L 4280	L 3281	IC I 2031	L 3282	IC I 2032	L 4282	L 3283	IC I 2033	L 3284	IC I 2034
25	*Antwerpen-Centraal*			⑥ *5 41*	**6 04**	*6 41*	**7 04**		*7 41*	**8 04**	*8 41*	**9 04**		*9 41*	**10 04**	*10 41*	**11 04**		*11 41*	**12 04**	*12 41*	**13 04**
25	*Antwerpen-Berchem*			⑥ *5 45*	**6 09**	*6 45*	**7 09**		*7 45*	**8 09**	*8 45*	**9 09**		*9 45*	**10 09**	*10 45*	**11 09**		*11 45*	**12 09**	*12 45*	**13 09**
25	*Mechelen*			6 02	**6 24**	7 02	**7 24**		8 02	**8 24**	9 02	**9 24**		10 02	**10 24**	11 02	**11 24**		12 02	**12 24**	13 02	**13 24**
25	*Schaerbeek/Schaarbeek*			6 18	*6 18*	7 18	*7 18*		8 18	*8 18*	9 18	*9 18*		10 18	*10 18*	11 18	*11 18*		12 18	*12 18*	13 18	*13 18*
0	**Bruxelles-Brussel**	**Nord/Noord**	**5 40**	6 22	**6 40**	7 22	**7 40**		8 22	**8 40**	9 22	**9 40**		10 22	**10 40**	11 22	**11 40**		12 22	**12 40**	13 22	**13 40**
		Congr.																				
		Centr.	**5 44**	6 26	**6 44**	7 26	**7 44**		8 26	**8 44**	9 26	**9 44**		10 26	**10 44**	11 26	**11 44**		12 26	**12 44**	13 26	**13 44**
		Chap./Kap.																				
		Midi/Zuid	**5 49**	6 31	**6 49**	7 31	**7 49**		8 31	**8 49**	9 31	**9 49**		10 31	**10 49**	11 31	**11 49**		12 31	**12 49**	13 31	**13 49**
7	Forest-Est/Vorst-Oost			6 35		7 35			8 35		9 35			10 35		11 35			12 35		13 35	
8	Uccle-Stalle/Ukkel-Stalle			6 37		7 37			8 37		9 37			10 37		11 37			12 37		13 37	
9	Uccle-Calev./Ukkel-Kalev.			6 39		7 39			8 39		9 39			10 39		11 39			12 39		13 39	
11	Linkebeek			6 42		7 42			8 42		9 42			10 42		11 42			12 42		13 42	
13	Holleken			6 44		7 44			8 44		9 44			10 44		11 44			12 44		13 44	
15	St.-G.-Rode/Rhode-St.-G.			6 47		7 47			8 47		9 47			10 47		11 47			12 47		13 47	
16	De Hoek			6 49		7 49			8 49		9 49			10 49		11 49			12 49		13 49	
19	Waterloo		**6 00**	6 52		7 52			8 52		9 52			10 52		11 52			12 52		13 52	
22	**Braine-l'Alleud**	○	**6 03**	6 55	**7 01**	7 55	**8 01**		8 55	**9 01**	9 55	**10 01**		10 55	**11 01**	11 55	**12 01**		12 55	**13 01**	13 55	**14 01**
22	**Braine-l'Alleud**		**6 04**	6 56	**7 02**	7 56	**8 02**		8 56	**9 02**	9 56	**10 02**		10 56	**11 02**	11 56	**12 02**		12 56	**13 02**	13 56	**14 02**
27	Lillois			7 00		8 00			9 00		10 00			11 00		12 00			13 00		14 00	
33	**Nivelles**	○	**6 12**	7 06	**7 10**	8 06	**8 10**		9 06	**9 10**	10 06	**10 10**		11 06	**11 10**	12 06	**12 10**		13 06	**13 10**	14 06	**14 10**
33	**Nivelles**		**6 13**		**7 11**		**8 11**			**9 11**		**10 11**			**11 11**		**12 11**			**13 11**		**14 11**
40	Obaix-Buzet																					
45	**Luttre**	○	**6 21**		**7 19**		**8 19**			**9 19**		**10 19**			**11 19**		**12 19**			**13 19**		**14 19**
45	**Luttre**		**6 22**		**7 20**		**8 20**	8 37		**9 20**		**10 20**	10 37		**11 20**		**12 20**	12 37		**13 20**		**14 20**
50	Courcelles-Motte							8 41					10 41					12 41				
53	Roux							8 44					10 44					12 44				
56	**Marchienne-au-Pont**		**6 31**		**7 29**		**8 29**	8 49		**9 29**		**10 29**	10 49		**11 29**		**12 29**	12 49		**13 29**		**14 29**
60	**Charleroi-Sud**	○	**6 35**		**7 33**		**8 33**	8 53		**9 33**		**10 33**	10 53		**11 33**		**12 33**	12 53		**13 33**		**14 33**
130	*Châtelet*	○	*6 48*		*7 48*		*8 48*			*9 48*		*10 48*			*11 48*		*12 48*			*13 48*		*14 48*
130	*Tamines*	○	*6 55*		*7 55*		*8 55*			*9 55*		*10 55*			*11 55*		*12 55*			*13 55*		*14 55*
130	*Jemeppe-sur-Sambre*	○	*7 03*		*8 03*		*9 03*			*10 03*		*11 03*			*12 03*		*13 03*			*14 03*		*15 03*
130	*Namur*	○	*7 16*		*8 16*		*9 16*			*10 16*		*11 16*			*12 16*		*13 16*			*14 16*		*15 16*

tab km		L 4284	L 3285	IC I 2035	L 3286	IC I 2036	L 4286	L 3287	IC I 2037	L 3288	IC I 2038	L 4288	L 3289	IC I 2039	T 6752	L 3290	IC I 2040	L 4290	L 3291	IC I 2041	L 3292
															[1] ☼						
25	*Antwerpen-Centraal*		*13 41*	**14 04**	*14 41*	**15 04**		*15 41*	**16 04**	*16 41*	**17 04**		*17 41*	**18 04**		*18 41*	**19 04**		*19 41*	**20 04**	*20 41*
25	*Antwerpen-Berchem*		*13 45*	**14 09**	*14 45*	**15 09**		*15 45*	**16 09**	*16 45*	**17 09**		*17 45*	**18 09**		*18 45*	**19 09**		*19 45*	**20 09**	*20 45*
25	*Mechelen*		14 02	**14 24**	15 02	**15 24**		16 02	**16 24**	17 02	**17 24**		18 02	**18 24**		19 02	**19 24**		20 02	**20 24**	21 02
25	*Schaerbeek/Schaarbeek*		14 18	*14 18*	15 18	*15 18*		16 18	*16 18*	17 18	*17 18*		18 18	*18 18*		19 18	*19 18*		20 18	*20 18*	21 18
0	**Bruxelles-Brussel** **Nord/Noord**		14 22	**14 40**	15 22	**15 40**		16 22	**16 40**	17 22	**17 40**		18 22	**18 40**		19 22	**19 40**		20 22	**20 40**	21 22
	Congr.																				
	Centr.		14 26	**14 44**	15 26	**15 44**		16 26	**16 44**	17 26	**17 44**		18 26	**18 44**		19 26	**19 44**		20 26	**20 44**	21 26
	Chap./Kap.																				
	Midi/Zuid		14 31	**14 49**	15 31	**15 49**		16 31	**16 49**	17 31	**17 49**		18 31	**18 49**	19 17	19 31	**19 49**		20 31	**20 49**	21 31
7	Forest-Est/Vorst-Oost		14 35		15 35			16 35		17 35			18 35			19 35			20 35		21 35
8	Uccle-Stalle/Ukkel-Stalle		14 37		15 37			16 37		17 37			18 37			19 37			20 37		21 37
9	Uccle-Calev./Ukkel-Kalev.		14 39		15 39			16 39		17 39			18 39			19 39			20 39		21 39
11	Linkebeek		14 42		15 42			16 42		17 42			18 42			19 42			20 42		21 42
13	Holleken		14 44		15 44			16 44		17 44			18 44			19 44			20 44		21 44
15	St.-G.-Rode/Rhode-St.-G.		14 47		15 47			16 47		17 47			18 47			19 47			20 47		21 47
16	De Hoek		14 49		15 49			16 49		17 49			18 49			19 49			20 49		21 49
19	Waterloo		14 52		15 52			16 52		17 52			18 52			19 52			20 52		21 52
22	**Braine-l'Alleud** ○		14 55	**15 01**	15 55	**16 01**		16 55	**17 01**	17 55	**18 01**		18 55	**19 01**	19 29	19 55	**20 01**		20 55	**21 01**	21 55
22	**Braine-l'Alleud**		14 56	**15 02**	15 56	**16 02**		16 56	**17 02**	17 56	**18 02**		18 56	**19 02**	19 30	19 56	**20 02**		20 56	**21 02**	21 56
27	Lillois		15 00		16 00			17 00		18 00			19 00			20 00			21 00		22 00
33	**Nivelles** ○		15 06	**15 10**	16 06	**16 10**		17 06	**17 10**	18 06	**18 10**		19 06	**19 10**	19 38	20 06	**20 10**		21 06	**21 10**	22 06
33	**Nivelles**			**15 11**		**16 11**			**17 11**		**18 11**			**19 11**	19 40		**20 11**			**21 11**	
40	Obaix-Buzet																				
45	**Luttre** ○			**15 19**		**16 19**			**17 19**		**18 19**			**19 19**	19 48		**20 19**			**21 19**	
45	**Luttre**	14 37		**15 20**		**16 20**	16 37		**17 20**		**18 20**	18 37		**19 20**	19 49		**20 20**	20 37		**21 20**	
50	Courcelles-Motte	14 41					16 41					18 41			19 53			20 41			
53	Roux	14 44					16 44					18 44						20 44			
56	**Marchienne-au-Pont**	14 49		**15 29**		**16 29**	16 49		**17 29**		**18 29**	18 49		**19 29**	19 59		**20 29**	20 49		**21 29**	
60	**Charleroi-Sud** ○	14 53		**15 33**		**16 33**	16 53		**17 33**		**18 33**	18 53		**19 33**	[2] 20 03		**20 33**	20 53		**21 33**	
130	*Châtelet* ○			*15 48*		*16 48*			*17 48*		*18 48*			*19 48*	20 11		*20 48*			*21 48*	
130	*Tamines* ○			*15 55*		*16 55*			*17 55*		*18 55*			*19 55*	20 18		*20 55*			*21 55*	
130	*Jemeppe-sur-Sambre* ○			*16 03*		*17 03*			*18 03*		*19 03*			*20 03*	20 25		*21 03*			*22 03*	
130	*Namur* ○			*16 16*		*17 16*			*18 16*		*19 16*			*20 16*	*21 11*		*21 16*	*21 31*		*22 16*	

[1] Herkomst Blankenberge 18 00.
[2] Zie verder tabel 130.

[1] Origine Blankenberge 18 00.
[2] Voir tableau 130.

BRUXELLES

Exposition "Le Monde des Baleines"

B-Excursion 172*

124



tab km			IC I 2042	L 4292	L 3293	IC I 2043	L 3294	IC I 2044
25	*Antwerpen-Centraal*		**21 04**		*21 41*	**22 04**	*22 41*	**23 04**
25	*Antwerpen-Berchem*		**21 09**		*21 45*	**22 09**	*22 45*	**23 09**
25	*Mechelen*		**21 24**		22 02	**22 24**	23 02	**23 24**
25	*Schaerbeek/Schaarbeek*		*21 18*		22 18	*22 18*	23 18	*23 18*
0	**Bruxelles-Brussel**	**Nord/Noord**	**21 40**		22 22	**22 40**	23 22	**23 40**
		Congr.						
		Centr.	**21 44**		22 26	**22 44**	23 26	**23 44**
		Chap./Kap.						
		Midi/Zuid	**21 49**		22 31	**22 49**	23 31	**23 49**
7	Forest-Est/Vorst-Oost				22 35		23 35	
8	Uccle-Stalle/Ukkel-Stalle				22 37		23 37	
9	Uccle-Calev./Ukkel-Kalev.				22 39		23 39	
11	Linkebeek				22 42		23 42	
13	Holleken				22 44		23 44	
15	St.-G.-Rode/Rhode-St.-G.				22 47		23 47	
16	De Hoek				22 49		23 49	
19	Waterloo				22 52		23 52	
22	**Braine-l'Alleud**	○	**22 01**		22 55	**23 01**	23 55	**0 01**
22	**Braine-l'Alleud**		**22 02**		22 56	**23 02**	23 56	**0 02**
27	Lillois				23 00		0 00	
33	**Nivelles**	○	**22 10**		23 06	**23 10**	0 06	**0 10**
33	**Nivelles**		**22 11**			**23 11**		**0 11**
40	Obaix-Buzet							
45	**Luttre**	○	**22 19**			**23 19**		**0 19**
45	**Luttre**		**22 20**	22 37		**23 20**		**0 20**
50	Courcelles-Motte			22 41				
53	Roux			22 44				
56	**Marchienne-au-Pont**		**22 29**	22 49		**23 29**		**0 29**
60	**Charleroi-Sud**	○	**22 33**	22 53		**23 33**		**0 33**
130	*Châtelet*	○	*22 48*					
130	*Tamines*	○	*22 55*					
130	*Jemeppe-sur-Sambre*	○	*23 03*					
130	*Namur*	○	*23 16*					

124

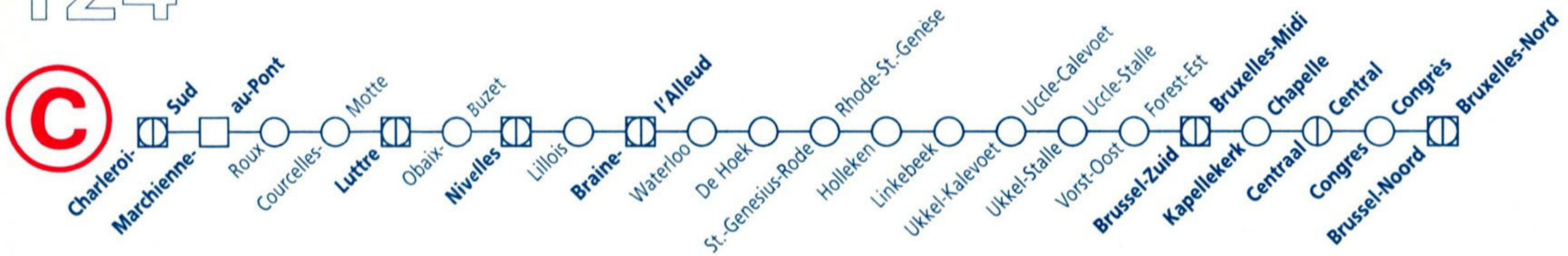

tab km		IC I 2005	L 3255	IC I 2006	L 3256	L 4257	IC I 2007	L 3257	T 6702	IC I 2008	L 3258	L 4259	IC I 2009	L 3259	IC I 2010
									3 ☼						
130	*Namur*						*6 44*		*6 49*	*7 44*			*8 44*		*9 44*
130	*Jemeppe-sur-Sambre*						*6 57*		7 31	*7 57*			*8 57*		*9 57*
130	*Tamines*						*7 05*		7 38	*8 05*			*9 05*		*10 05*
130	*Châtelet*						*7 12*		7 45	*8 12*			*9 12*		*10 12*
0	**Charleroi-Sud**	**5 27**		**6 27**		7 07	**7 27**		7 53	**8 27**		9 07	**9 27**		**10 27**
4	**Marchienne-au-Pont**	**5 32**		**6 32**		7 12	**7 32**		7 58	**8 32**		9 12	**9 32**		**10 32**
7	Roux	|		|		7 16	|	|	|		9 16	|	|
10	Courcelles-Motte	|		|		7 19	|	8 03	|		9 19	|	|
15	**Luttre** ○	**5 40**		**6 40**		2 7 23	**7 40**		8 07	**8 40**		2 9 23	**9 40**		**10 40**
15	**Luttre**	**5 41**		**6 41**			**7 41**		8 08	**8 41**			**9 41**		**10 41**
20	Obaix-Buzet	|		|			|	|	|			|	|
27	**Nivelles** ○	**5 49**		**6 49**			**7 49**		8 16	**8 49**			**9 49**		**10 49**
27	**Nivelles**	**5 50**	5 54	**6 50**	6 54		**7 50**	7 54	8 18	**8 50**	8 54		**9 50**	9 54	**10 50**
33	Lillois	|	6 00	|	7 00		|	8 00	|	|	9 00	|	10 00	|
38	**Braine-l'Alleud** ○	**5 58**	6 04	**6 58**	7 04		**7 58**	8 04	8 26	**8 58**	9 04		**9 58**	10 04	**10 58**
38	**Braine-l'Alleud**	**5 59**	6 05	**6 59**	7 05		**7 59**	8 05	8 27	**8 59**	9 05		**9 59**	10 05	**10 59**
41	Waterloo	|	6 08	|	7 08		|	8 08	|	|	9 08	|	10 08	|
44	De Hoek	|	6 11	|	7 11		|	8 11	|	|	9 11	|	10 11	|
45	St.-G.-Rode/Rhode-St.-G.	|	6 13	|	7 13		|	8 13	|	|	9 13	|	10 13	|
47	Holleken	|	6 16	|	7 16		|	8 16	|	|	9 16	|	10 16	|
49	Linkebeek	|	6 18	|	7 18		|	8 18	|	|	9 18	|	10 18	|
51	Uccle-Calev./Ukkel-Kalev.	|	6 21	|	7 21		|	8 21	|	|	9 21	|	10 21	|
52	Uccle-Stalle/Ukkel-Stalle	|	6 23	|	7 23		|	8 23	|	|	9 23	|	10 23	|
53	Forest-Est/Vorst-Oost	|	6 25	|	7 25		|	8 25	|	|	9 25	|	10 25	|
60	**Bruxelles-Brussel** Midi/Zuid ○	**6 11**	6 29	**7 11**	7 29		**8 11**	8 29	4 8 39	**9 11**	9 29		**10 11**	10 29	**11 11**
	Chap./Kap. ○	|	|	|	|		|	|	|	|	|	|	|	|	|
	Centr. ○	**6 16**	6 34	**7 16**	7 34		**8 16**	8 34	|	**9 16**	9 34		**10 16**	10 34	**11 16**
	Congr. ○	|	|	|	|		|	|	|	|	|	|	|	|	|
	Nord/Noord ○	1 **6 20**	1 6 38	1 **7 20**	1 7 38		1 **8 20**	1 8 38		1 **9 20**	1 9 38		1 **10 20**	1 10 38	1 **11 20**
25	*Schaerbeek/Schaarbeek* ○	*6 42*	6 42	*7 42*	7 42		*8 42*	8 42		*9 42*	9 42		*10 42*	10 42	*11 42*
25	*Mechelen* ○	**6 36**	6 58	**7 36**	7 58		**8 36**	8 58		**9 36**	9 58		**10 36**	10 58	**11 36**
25	*Antwerpen-Berchem* ○	**6 51**	⑥ *7 15*	**7 51**	*8 15*		**8 51**	*9 15*		**9 51**	*10 15*		**10 51**	*11 15*	**11 51**
25	*Antwerpen-Centraal* ○	**6 56**	⑥ *7 19*	**7 56**	*8 19*		**8 56**	*9 19*		**9 56**	*10 19*		**10 56**	*11 19*	**11 56**

1 Zie verder tabel 25.
2 Zie verder tabel 117.
3 Bestemming Blankenberge 9 56.
4 Zie verder tabellen 50, 50a.

1 Voir tableau 25.
2 Voir tableau 117.
3 Destination Blankenberge 9 56.
4 Voir tableaux 50, 50a.

124

124

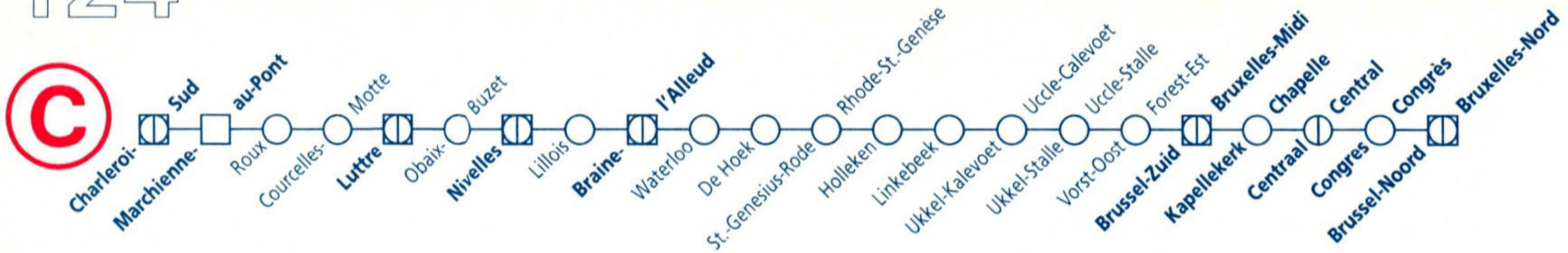

tab km		L 3260	L 4261	IC I 2011	L 3261	IC I 2012	L 3262	L 4263	IC I 2013	L 3263	IC I 2014	L 3264	L 4265	IC I 2015	L 3265	IC I 2016	L 3266	L 4267	IC I 2017	L 3267	IC I 2018
130	*Namur*			*10 44*		*11 44*			*12 44*		*13 44*			*14 44*		*15 44*		⑥*16 33*	*16 44*		*17 44*
130	*Jemeppe-sur-Sambre*			*10 57*		*11 57*			*12 57*		*13 57*			*14 57*		*15 57*			*16 57*		*17 57*
130	*Tamines*			*11 05*		*12 05*			*13 05*		*14 05*			*15 05*		*16 05*			*17 05*		*18 05*
130	*Châtelet*			*11 12*		*12 12*			*13 12*		*14 12*			*15 12*		*16 12*			*17 12*		*18 12*
0	**Charleroi-Sud**		11 07	**11 27**		**12 27**		13 07	**13 27**		**14 27**		15 07	**15 27**		**16 27**		17 07	**17 27**		**18 27**
4	**Marchienne-au-Pont**		11 12	**11 32**		**12 32**		13 12	**13 32**		**14 32**		15 12	**15 32**		**16 32**		17 12	**17 32**		**18 32**
7	Roux		11 16	|		|		13 16	|		|		15 16	|		|		17 16	|	
10	Courcelles-Motte		11 19	|		|		13 19	|		|		15 19	|		|		17 19	|	
15	**Luttre** ○		⑦ 11 23	**11 40**		**12 40**		⑦ 13 23	**13 40**		**14 40**		⑦ 15 23	**15 40**		**16 40**		⑦ 17 23	**17 40**		**18 40**
15	**Luttre**			**11 41**		**12 41**			**13 41**		**14 41**			**15 41**		**16 41**			**17 41**		**18 41**
20	Obaix-Buzet			|		|		|		|			|		|		|		|
27	**Nivelles** ○			**11 49**		**12 49**			**13 49**		**14 49**			**15 49**		**16 49**			**17 49**		**18 49**
27	**Nivelles**		10 54	**11 50**	11 54	**12 50**	12 54		**13 50**	13 54	**14 50**	14 54		**15 50**	15 54	**16 50**	16 54		**17 50**	17 54	**18 50**
33	Lillois		11 00	|	12 00	|	13 00		|	14 00	|	15 00		|	16 00	|	17 00		|	18 00	|
38	**Braine-l'Alleud** ○		11 04	**11 58**	12 04	**12 58**	13 04		**13 58**	14 04	**14 58**	15 04		**15 58**	16 04	**16 58**	17 04		**17 58**	18 04	**18 58**
38	**Braine-l'Alleud**		11 05	**11 59**	12 05	**12 59**	13 05		**13 59**	14 05	**14 59**	15 05		**15 59**	16 05	**16 59**	17 05		**17 59**	18 05	**18 59**
41	Waterloo		11 08	|	12 08	|	13 08		|	14 08	|	15 08		|	16 08	|	17 08		|	18 08	|
44	De Hoek		11 11	|	12 11	|	13 11		|	14 11	|	15 11		|	16 11	|	17 11		|	18 11	|
45	St.-G.-Rode/Rhode-St.-G.		11 13	|	12 13	|	13 13		|	14 13	|	15 13		|	16 13	|	17 13		|	18 13	|
47	Holleken		11 16	|	12 16	|	13 16		|	14 16	|	15 16		|	16 16	|	17 16		|	18 16	|
49	Linkebeek		11 18	|	12 18	|	13 18		|	14 18	|	15 18		|	16 18	|	17 18		|	18 18	|
51	Uccle-Calev./Ukkel-Kalev.		11 21	|	12 21	|	13 21		|	14 21	|	15 21		|	16 21	|	17 21		|	18 21	|
52	Uccle-Stalle/Ukkel-Stalle		11 23	|	12 23	|	13 23		|	14 23	|	15 23		|	16 23	|	17 23		|	18 23	|
53	Forest-Est/Vorst-Oost		11 25	|	12 25	|	13 25		|	14 25	|	15 25		|	16 25	|	17 25		|	18 25	|
60	**Bruxelles-Brussel** **Midi/Zuid** ○		11 29	**12 11**	12 29	**13 11**	13 29		**14 11**	14 29	**15 11**	15 29		**16 11**	16 29	**17 11**	17 29		**18 11**	18 29	**19 11**
	Chap./Kap. ○		|	|	|	|	|		|	|	|	|		|	|	|	|	|	|	|	|	|
	Centr. ○		11 34	**12 16**	12 34	**13 16**	13 34		**14 16**	14 34	**15 16**	15 34		**16 16**	16 34	**17 16**	17 34		**18 16**	18 34	**19 16**
	Congr. ○		|	|	|	|	|		|	|	|	|		|	|	|	|	|	|	|	|	|
	Nord/Noord ○		⑦ 11 38	⑦ **12 20**	⑦ 12 38	⑦ **13 20**	⑦ 13 38		⑦ **14 20**	⑦ 14 38	⑦ **15 20**	⑦ 15 38		⑦ **16 20**	⑦ 16 38	⑦ **17 20**	⑦ 17 38		⑦ **18 20**	⑦ 18 38	⑦ **19 20**
25	*Schaerbeek/Schaarbeek* ○		11 42	*12 42*	12 42	*13 42*	13 42		*14 42*	14 42	*15 42*	15 42		*16 42*	16 42	*17 42*	17 42		*18 42*	18 42	*19 42*
25	*Mechelen* ○		11 58	**12 36**	12 58	**13 36**	13 58		**14 36**	14 58	**15 36**	15 58		**16 36**	16 58	**17 36**	17 58		**18 36**	18 58	**19 36**
25	*Antwerpen-Berchem* ○		*12 15*	**12 51**	*13 15*	**13 51**	*14 15*		**14 51**	*15 15*	**15 51**	*16 15*		**16 51**	*17 15*	**17 51**	*18 15*		**18 51**	*19 15*	**19 51**
25	*Antwerpen-Centraal* ○		*12 19*	**12 56**	*13 19*	**13 56**	*14 19*		**14 56**	*15 19*	**15 56**	*16 19*		**16 56**	*17 19*	**17 56**	*18 19*		**18 56**	*19 19*	**19 56**

tab km		L 3268	L 4269	IC I 2019	L 3269	IC I 2020	L 3270	L 4271	IC I 2021	L 3271	IC I 2022	L 3272	P 8185
130	*Namur*			*18 44*		*19 44*			*20 44*		*21 44*		*22 44*
130	*Jemeppe-sur-Sambre*			*18 57*		*19 57*			*20 57*		*21 57*		*22 57*
130	*Tamines*			*19 05*		*20 05*			*21 05*		*22 05*		*23 05*
130	*Châtelet*			*19 12*		*20 12*			*21 12*		*22 12*		*23 12*
0	**Charleroi-Sud**		19 07	**19 27**		**20 27**		21 07	**21 27**		**22 27**		23 30
4	**Marchienne-au-Pont**		19 12	**19 32**		**20 32**		21 12	**21 32**		**22 32**		23 35
7	Roux		19 16	|		|		21 16	|		|		23 38
10	Courcelles-Motte		19 19	|		|		21 19	|		|		23 41
15	**Luttre** ○		[2] 19 23	**19 40**		**20 40**		[2] 21 23	**21 40**		**22 40**		23 45
15	**Luttre**			**19 41**		**20 41**			**21 41**		**22 41**		23 46
20	Obaix-Buzet			|		|		|		|		23 50
27	**Nivelles** ○			**19 49**		**20 49**			**21 49**		**22 49**		23 56
27	**Nivelles**	18 54		**19 50**	19 54	**20 50**	20 54		**21 50**	21 54	**22 50**	22 54	23 57
33	Lillois	19 00		|	20 00	|	21 00		|		22 00	|		23 00	0 03
38	**Braine-l'Alleud** ○	19 04		**19 58**	20 04	**20 58**	21 04		**21 58**	22 04	**22 58**	23 04	0 07
38	**Braine-l'Alleud**	19 05		**19 59**	20 05	**20 59**	21 05		**21 59**	22 05	**22 59**	23 05	0 08
41	Waterloo	19 08		|	20 08	|	21 08		|		22 08	|		23 08	0 12
44	De Hoek	19 11		|	20 11	|	21 11		|		22 11	|		23 11	0 16
45	St.-G.-Rode/Rhode-St.-G.	19 13		|	20 13	|	21 13		|		22 13	|		23 13	0 18
47	Holleken	19 16		|	20 16	|	21 16		|		22 16	|		23 16	0 21
49	Linkebeek	19 18		|	20 18	|	21 18		|		22 18	|		23 18	0 23
51	Uccle-Calev./Ukkel-Kalev.	19 21		|	20 21	|	21 21		|		22 21	|		23 21	0 26
52	Uccle-Stalle/Ukkel-Stalle	19 23		|	20 23	|	21 23		|		22 23	|		23 23	0 28
53	Forest-Est/Vorst-Oost	19 25		|	20 25	|	21 25		|		22 25	|		23 25	0 30
60	**Bruxelles-Brussel** **Midi/Zuid** ○	19 29		**20 11**	20 29	**21 11**	21 29		**22 11**	22 29	**23 11**	23 29	0 34
	Chap./Kap. ○	|		|	|	|	|		|		|	|		|	|
	Centr. ○	19 34		**20 16**	20 34	**21 16**	21 34		**22 16**	22 34	**23 16**	23 34	0 39
	Congr. ○	|		|	|	|	|		|		|	|
	Nord/Noord ○	[1] 19 38		[1] **20 20**	[1] 20 38	[1] **21 20**	[1] 21 38		[1] **22 20**	[1] 22 38	[1] **23 20**	[1] 23 38	0 43
25	*Schaerbeek/Schaarbeek* ○	19 42		*20 42*	20 42	*21 42*	21 42		*22 42*	22 42	*23 42*	23 42	
25	*Mechelen* ○	19 58		**20 36**	20 58	**21 36**	21 58		**22 36**	22 58	**23 36**	23 58	
25	*Antwerpen-Berchem* ○	*20 15*		**20 51**	*21 15*	**21 51**	*22 15*		**22 51**	*23 15*	**23 51**	*0 15*	
25	*Antwerpen-Centraal* ○	*20 19*		**20 56**	*21 19*	**21 56**	*22 19*		**22 56**	*23 19*	**23 56**	*0 19*	

[1] Zie verder tabel 25.
[2] Zie verder tabel 117.

[1] Voir tableau 25.
[2] Voir tableau 117.

125

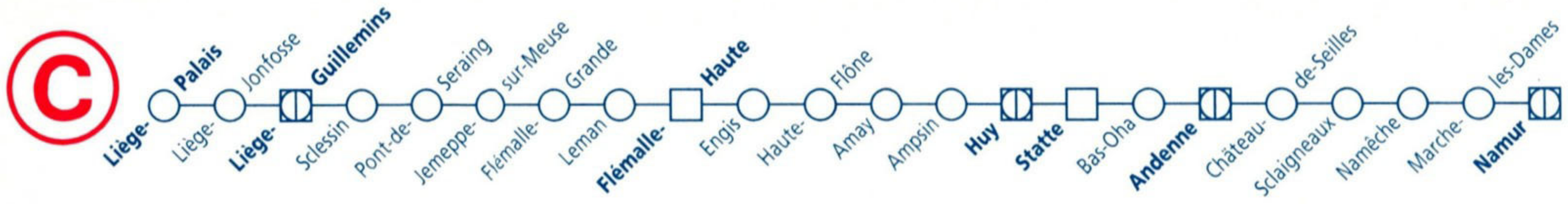

tab km			INT 234	INT 242	L 5656	IC D 929	IC D 930	L 5658	IC D 931	IC D 932	L 5660	IC D 933	IC D 934	L 5662	IC D 935	IC D 936	L 5664	IC D 937	IC D 938	L 5666	IC D 939	IC D 940
			1 2	4																		
0	**Liège-Palais**					6 50	7 50		8 50	9 50		10 50	11 50		12 50	13 50		14 50	15 50		16 50	17 50
2	Liège-Jonfosse					6 53	7 53		8 53	9 53		10 53	11 53		12 53	13 53		14 53	15 53		16 53	17 53
3	**Liège-Guillemins**	○				6 56	7 56		8 56	9 56		10 56	11 56		12 56	13 56		14 56	15 56		16 56	17 56
37	*Köln-Hbf*						6 30	6 30				9 14			11 14			13 14			15 14	
37	*Aachen-Hbf*						7 14	7 14				10 04			12 04			14 12			16 04	
37	*Verviers-Central*			4 43		6 28	7 28		8 28	9 28		10 29	11 28		12 29	13 28		14 34	15 28		16 29	17 28
0	**Liège-Guillemins**		4 45	5 23	6 17	6 59	7 59	8 17	8 59	9 59	10 17	10 59	11 59	12 17	12 59	13 59	14 17	14 59	15 59	16 17	16 59	17 59
2	Sclessin																					
6	Pont-de-Seraing				6 23			8 23			10 23			12 23			14 23			16 23		
7	Jemeppe-sur-Meuse				6 25			8 25			10 25			12 25			14 25			16 25		
9	Flémalle-Grande				6 28			8 28			10 28			12 28			14 28			16 28		
10	Leman																					
11	**Flémalle-Haute**	○			6 30	7 07	8 07	8 30	9 07	10 07	10 30	11 07	12 07	12 30	13 07	14 07	14 30	15 07	16 07	16 30	17 07	18 07
11	**Flémalle-Haute**				6 31	7 08	8 08	8 31	9 08	10 08	10 31	11 08	12 08	12 31	13 08	14 08	14 31	15 08	16 08	16 31	17 08	18 08
15	Engis				6 35			8 35			10 35			12 35			14 35			16 35		
21	Haute-Flône				6 40			8 40			10 40			12 40			14 40			16 40		
22	Amay				6 42			8 42			10 42			12 42			14 42			16 42		
25	Ampsin				6 45			8 45			10 45			12 45			14 45			16 45		
29	**Huy**	○			6 49	7 19	8 19	8 49	9 19	10 19	10 49	11 19	12 19	12 49	13 19	14 19	14 49	15 19	16 19	16 49	17 19	18 19
29	**Huy**				6 51	7 20	8 20	8 51	9 20	10 20	10 51	11 20	12 20	12 51	13 20	14 20	14 51	15 20	16 20	16 51	17 20	18 20
30	**Statte**				6 53	7 23	8 23	8 53	9 23	10 23	10 53	11 23	12 23	12 53	13 23	14 23	14 53	15 23	16 23	16 53	17 23	18 23
32	Bas-Oha				6 56			8 56			10 56			12 56			14 56			16 56		
40	**Andenne**				7 02	7 30	8 30	9 02	9 30	10 30	11 02	11 30	12 30	13 02	13 30	14 30	15 02	15 30	16 30	17 02	17 30	18 30
41	Château-de-Seilles				7 04			9 04			11 04			13 04			15 04			17 04		
45	Sclaigneaux																					
48	Namêche				7 11			9 11			11 11			13 11			15 11			17 11		
51	Marche-les-Dames				7 14			9 14			11 14			13 14			15 14			17 14		
60	**Namur**	○	③ 5 23	③ 6 01	7 20	⑤ 7 42	⑤ 8 42	9 20	⑤ 9 42	⑤ 10 42	11 20	⑤ 11 42	⑤ 12 42	13 20	⑤ 13 42	⑤ 14 42	15 20	⑤ 15 42	⑤ 16 42	17 20	⑤ 17 42	⑤ 18 42
161	*Bruxelles-Brussel* *Nord/Noord*	○		*7 15*	*8 15*	*8 45*	*9 45*	*10 15*	*10 45*	*11 45*	*12 15*	*12 45*	*13 45*	*14 15*	*14 37*	*15 45*	*16 15*	*16 45*	*17 45*	*18 15*	*18 45*	*19 37*
161	*Centr.*	○		*7 20*	*8 20*	*8 50*	*9 50*	*10 20*	*10 50*	*11 50*	*12 20*	*12 50*	*13 50*	*14 20*	*14 50*	*15 50*	*16 20*	*16 50*	*17 50*	*18 20*	*18 50*	*19 50*
161	*Midi/Zuid*	○		*7 24*	*8 24*	*8 54*	*9 54*	*10 24*	*10 54*	*11 54*	*12 24*	*12 54*	*13 54*	*14 24*	*14 45*	*15 54*	*16 24*	*16 54*	*17 54*	*18 24*	*18 54*	*19 45*
130	*Charleroi-Sud*	○	5 53	6 32	*7 57*	8 18	9 18	*10 18*	10 18	11 18	*12 18*	12 18	13 18	*14 18*	14 18	15 18	*16 18*	16 18	17 18	*18 18*	18 18	19 18
118	*La Louvière-Sud*	○			*8 37*	8 37	9 37	*10 37*	10 37	11 37	*12 37*	12 37	13 37	*14 37*	14 37	15 37	*16 37*	16 37	17 37	*18 37*	18 37	19 37
118	*Mons*	○			*8 25*	8 52	9 52	*10 52*	10 52	11 52	*12 52*	12 52	13 52	*14 52*	14 52	15 52	*16 52*	16 52	17 52	*18 52*	18 52	19 52
78	*Tournai*	○			*9 31*	9 31	10 31	*11 31*	11 31	12 31	*13 31*	13 31	14 31	*15 31*	15 31	16 31	*17 31*	17 31	18 31	*19 31*	19 31	20 31

tab km			L 5668	IC D 941	IC D 942	L 5670	IC D 943	IC D 944	IC D 945
0	**Liège-Palais**			**18 50**	**19 50**		**20 50**	**21 50**	**22 50**
2	Liège-Jonfosse			**18 53**	**19 53**		**20 53**	**21 53**	**22 53**
3	**Liège-Guillemins**	○		**18 56**	**19 56**		**20 56**	**21 56**	**22 56**
37	*Köln-Hbf*			*17 14*				*20 14*	
37	*Aachen-Hbf*			*18 04*				*21 04*	
37	*Verviers-Central*			*18 29*	*19 28*		*20 28*	*21 29*	*22 28*
0	**Liège-Guillemins**		18 17	**18 59**	**19 59**	20 17	**20 59**	**21 59**	**22 59**
2	Sclessin		|	|	|	|	|	|	|
6	Pont-de-Seraing		18 23	|	|	20 23	|	|	|
7	Jemeppe-sur-Meuse		18 25	|	|	20 25	|	|	|
9	Flémalle-Grande		18 28	|	|	20 28	|	|	|
10	Leman		|	|	|	|	|	|	|
11	**Flémalle-Haute**	○	18 30	**19 07**	**20 07**	20 30	**21 07**	**22 07**	**23 07**
11	**Flémalle-Haute**		18 31	**19 08**	**20 08**	20 31	**21 08**	**22 08**	**23 08**
15	Engis		18 35	|	|	20 35	|	|	|
21	Haute-Flône		18 40	|	|	20 40	|	|	|
22	Amay		18 42	|	|	20 42	|	|	|
25	Ampsin		18 45	|	|	20 45	|	|	|
29	**Huy**	○	18 49	**19 19**	**20 19**	20 49	**21 19**	**22 19**	**23 19**
29	**Huy**		18 51	**19 20**	**20 20**	20 51	**21 20**	**22 20**	**23 20**
30	**Statte**		18 53	**19 23**	**20 23**	20 53	**21 23**	**22 23**	**23 23**
32	Bas-Oha		18 56	|	|	20 56	|	|	|
40	**Andenne**		19 02	**19 30**	**20 30**	21 02	**21 30**	**22 30**	**23 30**
41	Château-de-Seilles		19 04	|	|	21 04	|	|	|
45	Sclaigneaux		|	|	|	|	|	|	|
48	Namêche		19 11	|	|	21 11	|	|	|
51	Marche-les-Dames		19 14	|	|	21 14	|	|	|
60	**Namur**	○	19 20	5 **19 42**	5 **20 42**	21 20	6 **21 42**	7 **22 42**	**23 42**
161	*Bruxelles-Brussel*	*Nord/Noord* ○	*20 15*	*20 45*	*21 45*	*22 15*	*22 37*		
161		*Centr.* ○	*20 20*	*20 50*	*21 50*	*22 20*	*22 42*		
161		*Midi/Zuid* ○	*20 24*	*20 54*	*21 54*	*22 24*	*22 46*		
130	*Charleroi-Sud*	○	*20 18*	**20 18**	**21 18**	*22 18*	**22 18**	**23 18**	
118	*La Louvière-Sud*	○	*20 37*	**20 37**	**21 37**	*22 37*	**22 37**		
118	*Mons*	○	*20 52*	**20 52**	**21 52**	*22 52*	**22 52**		
78	*Tournai*	○	*21 31*	**21 31**	**22 31**	*23 31*	**23 31**		

1 Rijdt van 25 mei tot 27 sept 98.
2 Zonder bagageruim.
3 Zie verder tabellen 130, 130a.
4 Zonder bagageruim.
Zitplaatsen enkel in tweede klas.
5 Zie verder tabellen 130, 118, 78, 94.
6 Zie verder tabellen 130, 118, 78.
7 Zie verder tabel 130.

1 Circule du 25 mai au 27 sept 98.
2 Pas de compartiment fourgon.
3 Voir tableaux 130, 130a.
4 Pas de compartiment fourgon.
Places assises uniquement en deuxième classe.
5 Voir tableaux 130, 118, 78, 94.
6 Voir tableaux 130, 118, 78.
7 Voir tableau 130.

AYWAILLE

B-Excursion 103*

Visite du Monde Sauvage et des Grottes de Remouchamps

125

125

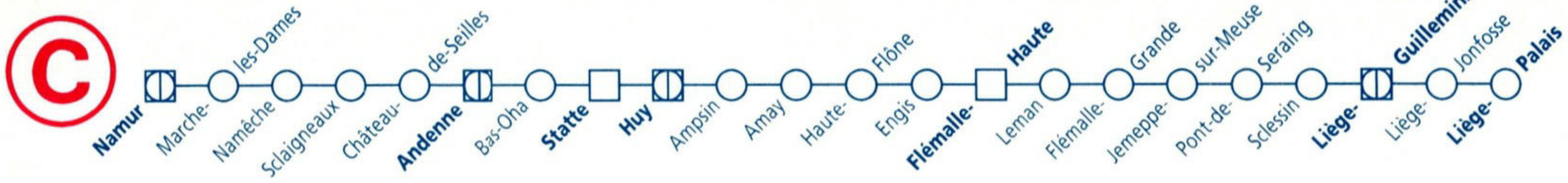

tab km			IC D 904	L 5677	IC D 905	IC D 906	L 5679	IC D 907	IC D 908	L 5681	IC D 909	IC D 910	L 5683	IC D 911	IC D 912	L 5685	IC D 913	IC D 914	L 5687	IC D 915	IC D 916	L 5689
78	*Tournai*					6 29	*6 29*	7 29	8 29	*8 29*	9 29	10 29	*10 29*	11 29	12 29	*12 29*	13 29	14 29	*14 29*	15 29	16 29	*16 29*
118	*Mons*				6 08	7 08	*7 08*	8 08	9 08	*9 08*	10 08	11 08	*11 08*	12 08	13 08	*13 08*	14 08	15 08	*15 08*	16 08	17 08	*17 08*
118	*La Louvière-Sud*				6 23	7 23	*7 23*	8 23	9 23	*9 23*	10 23	11 23	*11 23*	12 23	13 23	*13 23*	14 23	15 23	*15 23*	16 23	17 23	*17 23*
130	*Charleroi-Sud*				6 42	7 42	*7 42*	8 42	9 42	⑥ *9 57*	10 42	11 42	*11 42*	12 42	13 42	*13 42*	14 42	15 42	*15 42*	16 42	17 42	*17 42*
161	*Bruxelles-Brussel* Midi/Zuid				*6 06*	*7 15*	*7 36*	*8 06*	*9 06*	*9 36*	*10 06*	*11 06*	*11 36*	*12 15*	*13 06*	*13 36*	*14 06*	*15 06*	*15 36*	*16 10*	*17 06*	*17 36*
161	*Bruxelles-Brussel* Centr.				*6 10*	*7 10*	*7 40*	*8 10*	*9 10*	*9 40*	*10 10*	*11 10*	*11 40*	*12 10*	*13 10*	*13 40*	*14 10*	*15 10*	*15 40*	*16 10*	*17 10*	*17 40*
161	*Bruxelles-Brussel* Nord/Noord				*6 15*	*7 24*	*7 45*	*8 15*	*9 15*	*9 45*	*10 15*	*11 15*	*11 45*	*12 23*	*13 15*	*13 45*	*14 15*	*15 15*	*15 45*	*16 19*	*17 15*	*17 45*
0	**Namur**		**6 18**	6 40	**7 18**	**8 18**	8 40	**9 18**	**10 18**	10 40	**11 18**	**12 18**	12 40	**13 18**	**14 18**	14 40	**15 18**	**16 18**	16 40	**17 18**	**18 18**	18 40
9	Marche-les-Dames		|	6 46	|	|	8 46	|	|	10 46	|	|	12 46	|	|	14 46	|	|	16 46	|	|	18 46
12	Namêche		|	6 49	|	|	8 49	|	|	10 49	|	|	12 49	|	|	14 49	|	|	16 49	|	|	18 49
15	Sclaigneaux		|	|	|	|	|	|	|	|	|	|	|	|	|	|	|	|	|	|	|
19	Château-de-Seilles		|	6 56	|	|	8 56	|	|	10 56	|	|	12 56	|	|	14 56	|	|	16 56	|	|	18 56
20	**Andenne**		**6 31**	6 59	**7 31**	**8 31**	8 59	**9 31**	**10 31**	10 59	**11 31**	**12 31**	12 59	**13 31**	**14 31**	14 59	**15 31**	**16 31**	16 59	**17 31**	**18 31**	18 59
28	Bas-Oha		|	7 04	|	|	9 04	|	|	11 04	|	|	13 04	|	|	15 04	|	|	17 04	|	|	19 04
30	**Statte**		**6 38**	7 07	**7 38**	**8 38**	9 07	**9 38**	**10 38**	11 07	**11 38**	**12 38**	13 07	**13 38**	**14 38**	15 07	**15 38**	**16 38**	17 07	**17 38**	**18 38**	19 07
31	**Huy**	○	**6 40**	7 09	**7 40**	**8 40**	9 09	**9 40**	**10 40**	11 09	**11 40**	**12 40**	13 09	**13 40**	**14 40**	15 09	**15 40**	**16 40**	17 09	**17 40**	**18 40**	19 09
31	**Huy**		**6 41**	7 11	**7 41**	**8 41**	9 11	**9 41**	**10 41**	11 11	**11 41**	**12 41**	13 11	**13 41**	**14 41**	15 11	**15 41**	**16 41**	17 11	**17 41**	**18 41**	19 11
35	Ampsin		|	7 15	|	|	9 15	|	|	11 15	|	|	13 15	|	|	15 15	|	|	17 15	|	|	19 15
38	Amay		|	7 18	|	|	9 18	|	|	11 18	|	|	13 18	|	|	15 18	|	|	17 18	|	|	19 18
39	Haute-Flône		|	7 20	|	|	9 20	|	|	11 20	|	|	13 20	|	|	15 20	|	|	17 20	|	|	19 20
45	Engis		|	7 25	|	|	9 25	|	|	11 25	|	|	13 25	|	|	15 25	|	|	17 25	|	|	19 25
49	**Flémalle-Haute**	○	**6 52**	7 29	**7 52**	**8 52**	9 29	**9 52**	**10 52**	11 29	**11 52**	**12 52**	13 29	**13 52**	**14 52**	15 29	**15 52**	**16 52**	17 29	**17 52**	**18 52**	19 29
49	**Flémalle-Haute**		**6 53**	7 30	**7 53**	**8 53**	9 30	**9 53**	**10 53**	11 30	**11 53**	**12 53**	13 30	**13 53**	**14 53**	15 30	**15 53**	**16 53**	17 30	**17 53**	**18 53**	19 30
50	Leman		|	|	|	|	|	|	|	|	|	|	|	|	|	|	|	|	|	|	|	|	|
51	Flémalle-Grande		|	7 32	|	|	9 32	|	|	11 32	|	|	13 32	|	|	15 32	|	|	17 32	|	|	19 32
53	Jemeppe-sur-Meuse		|	7 35	|	|	9 35	|	|	11 35	|	|	13 35	|	|	15 35	|	|	17 35	|	|	19 35
54	Pont-de-Seraing		|	7 37	|	|	9 37	|	|	11 37	|	|	13 37	|	|	15 37	|	|	17 37	|	|	19 37
58	Sclessin		|	|	|	|	|	|	|	|	|	|	|	|	|	|	|	|	|	|	|	|
60	**Liège-Guillemins**	○	**7 01**	7 43	**8 01**	**9 01**	9 43	**10 01**	**11 01**	11 43	**12 01**	**13 01**	13 43	**14 01**	**15 01**	15 43	**16 01**	**17 01**	17 43	**18 01**	**19 01**	19 43
37	*Verviers-Central*	○	*7 32*		*8 32*	*9 32*	*10 26*	*10 26*	*11 32*		*12 32*	*13 32*		*14 32*	*15 32*		*16 32*	*17 32*		*18 32*	*19 32*	
37	*Aachen-Hbf*	○			*8 56*		*10 48*	*10 48*			*12 55*			*14 56*			*16 56*			*18 56*		
37	*Köln-Hbf*	○			*9 46*		*11 46*	*11 46*			*13 46*			*15 46*			*17 46*			*19 46*		
0	**Liège-Guillemins**		**7 04**		**8 04**	**9 04**		**10 04**	**11 04**		**12 04**	**13 04**		**14 04**	**15 04**		**16 04**	**17 04**		**18 04**	**19 04**	
1	Liège-Jonfosse	○	**7 07**		**8 07**	**9 07**		**10 07**	**11 07**		**12 07**	**13 07**		**14 07**	**15 07**		**16 07**	**17 07**		**18 07**	**19 07**	
3	**Liège-Palais**	○	¶ **7 10**		¶ **8 10**	¶ **9 10**		¶ **10 10**	¶ **11 10**		¶ **12 10**	¶ **13 10**		¶ **14 10**	¶ **15 10**		¶ **16 10**	¶ **17 10**		¶ **18 10**	¶ **19 10**	

tab km			IC D 917	IC D 918	L 5691	IC D 919	IC D 920	INT 243	INT 235
								2	4 5
78	*Tournai*		17 29	18 29	*18 29*	19 29	20 29		
118	*Mons*		18 08	19 08	*19 08*	20 08	21 08		
118	*La Louvière-Sud*		18 23	19 23	*19 23*	20 23	21 23		
130	*Charleroi-Sud*		18 42	19 42	*19 42*	20 42	21 42	23 28	0 03
161	*Bruxelles-Brussel*	*Midi/Zuid*	*18 06*	*19 15*	*19 36*	*20 06*	*21 06*	*22 36*	
161		*Centr.*	*18 10*	*19 10*	*19 40*	*20 10*	*21 10*	*22 40*	
161		*Nord/Noord*	*18 15*	*19 23*	*19 45*	*20 15*	*21 15*	*22 45*	
0	**Namur**		19 18	20 18	20 40	21 18	22 18	23 58	0 32
9	Marche-les-Dames				20 46				
12	Namêche				20 49				
15	Sclaigneaux								
19	Château-de-Seilles				20 56				
20	**Andenne**		19 31	20 31	20 59	21 31	22 31		
28	Bas-Oha				21 04				
30	**Statte**		19 38	20 38	21 07	21 38	22 38		
31	**Huy**	○	19 40	20 40	21 09	21 40	22 40		
31	**Huy**		19 41	20 41	21 11	21 41	22 41		
35	Ampsin				21 15				
38	Amay				21 18				
39	Haute-Flône				21 20				
45	Engis				21 25				
49	**Flémalle-Haute**	○	19 52	20 52	21 29	21 52	22 52		
49	**Flémalle-Haute**		19 53	20 53	21 30	21 53	22 53		
50	Leman								
51	Flémalle-Grande				21 32				
53	Jemeppe-sur-Meuse				21 35				
54	Pont-de-Seraing				21 37				
58	Sclessin								
60	**Liège-Guillemins**	○	20 01	21 01	21 43	22 01	23 01	3 0 36	1 09
37	*Verviers-Central*	○	*20 32*	*21 32*		*22 32*	*23 32*	1 11	+ *1 45*
37	*Aachen-Hbf*	○							
37	*Köln-Hbf*	○							
0	**Liège-Guillemins**		20 04	21 04		22 04	23 04		
1	Liège-Jonfosse	○	20 07	21 07		22 07	23 07		
3	**Liège-Palais**	○	1 20 10	1 21 10		1 22 10	1 23 10		

1 Zie verder tabel 34.
2 Zonder bagageruim.
Zitplaatsen enkel in tweede klas.
3 Zie verder tabel 37.
4 Rijdt van 23/24 mei tot 25/26 sept 98.
5 Zonder bagageruim.

1 Voir tableau 34.
2 Pas de compartiment fourgon.
Places assises uniquement en deuxième classe.
3 Voir tableau 37.
4 Circule du 23/24 mai au 25/26 sept 98.
5 Pas de compartiment fourgon.

HAN-SUR-LESSE

Une journée à Han-sur-Lesse

B-Excursion 124*

130

130

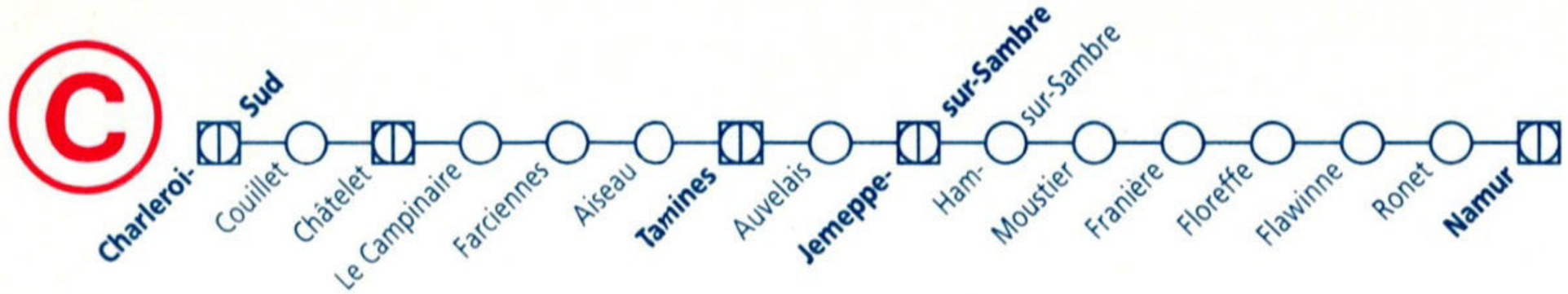

tab km			L 6156	IC D 905	IC D 906	L 6158	IC D 907	IC D 908	INT 331 ⑥ 2 3	L 6160	IC D 909	IC D 910	9497 4 5	INT 333 + 3 6	L 6162	IC D 911	IC D 912	L 6164	IC D 913	IC D 914	L 6166	IC D 915
96	*Paris-Nord*								7 07				10 34	9 46	+ 9 46	+ 9 46						
78	*Tournai*				6 29		7 29	8 29	8 29		9 29	10 29				11 29	12 29		13 29	14 29		15 29
118	*Mons*			6 08	7 08		8 08	9 08	9 08		10 08	11 08	11 56			12 08	13 08		14 08	15 08		16 08
118	*La Louvière-Sud*			6 23	7 23		8 23	9 23	9 23		10 23	11 23				12 23	13 23		14 23	15 23		16 23
0	**Charleroi-Sud**		6 25	6 42	7 42	8 25	8 42	9 42	9 57	10 25	10 42	11 42	12 25	12 26	12 28	12 42	13 42	14 25	14 42	15 42	16 25	16 42
2	Couillet		|	|	|	|	|	|	|	|	|	|	|	|	|	|	|	|	|	|	|
6	Châtelet		6 32	6 49	7 49	8 32	8 49	9 49	|	10 32	10 49	11 49	|	|	12 35	12 49	13 49	14 32	14 49	15 49	16 32	16 49
9	Le Campinaire		|	|	|	|	|	|	|	|	|	|	|	|	|	|	|	|	|	|	|
10	Farciennes		6 36	|	|	8 36	|	|	|	10 36	|	|	|	|	12 39	|	|	14 36	|	|	16 36	|
12	Aiseau		6 39	|	|	8 39	|	|	|	10 39	|	|	|	|	12 42	|	|	14 39	|	|	16 39	|
14	**Tamines**	○	6 42	6 55	7 55	8 42	8 55	9 55	|	10 42	10 55	11 55	|	|	12 44	12 55	13 55	14 42	14 55	15 55	16 42	16 55
14	**Tamines**		6 44	6 56	7 56	8 44	8 56	9 56	|	10 44	10 56	11 56	|	|	12 45	12 56	13 56	14 44	14 56	15 56	16 44	16 56
17	Auvelais		6 47	7 00	8 00	8 47	9 00	10 00	|	10 47	11 00	12 00	|	|	12 48	13 00	14 00	14 47	15 00	16 00	16 47	17 00
19	**Jemeppe-sur-Sambre**	○	6 50	7 03	8 03	8 50	9 03	10 03	|	10 50	11 03	12 03	|	|	12 51	13 03	14 03	14 50	15 03	16 03	16 50	17 03
19	**Jemeppe-sur-Sambre**		6 51	7 04	8 04	8 51	9 04	10 04	|	10 51	11 04	12 04	|	|	12 52	13 04	14 04	14 51	15 04	16 04	16 51	17 04
20	Ham-sur-Sambre		|	|	|	|	|	|	|	|	|	|	|	|	|	|	|	|	|	|	|	|
22	Moustier		6 55	|	|	8 55	|	|	|	10 55	|	|	|	|	12 55	|	|	14 55	|	|	16 55	|
25	Franière		6 58	|	|	8 58	|	|	|	10 58	|	|	|	|	12 58	|	|	14 58	|	|	16 58	|
28	Floreffe		7 01	|	|	9 01	|	|	|	11 01	|	|	|	|	13 01	|	|	15 01	|	|	17 01	|
31	Flawinne		7 05	|	|	9 05	|	|	|	11 05	|	|	|	|	13 05	|	|	15 05	|	|	17 05	|
33	Ronet		7 07	|	|	9 07	|	|	|	11 07	|	|	|	|	13 07	|	|	15 07	|	|	17 07	|
36	**Namur**	○	7 11 ▮	7 16 ▮	8 16	9 11 ▮	9 16 ▮	10 16	10 24	11 11 ▮	11 16 ▮	12 16	12 53	12 53	13 11 ▮	13 16 ▮	14 16	15 11 ▮	15 16 ▮	16 16	17 11 ▮	17 16
125	*Liège-Guillemins*	○	8 01	8 01	9 01	10 01	10 01	11 01	11 43	12 01	12 01	13 01	14 01	14 01	14 01	14 01	15 01	16 01	16 01	17 01	18 01	18 01
162	*Libramont*	○		8 41	9 41		10 41	11 41	11 41		12 41	13 41				14 41	15 41		16 41	17 41		18 41
162	*Arlon*	○		9 11	10 11		11 11	12 11	12 11		13 11	14 11	14 31	14 31		15 11	16 11		17 11	18 11	18 41	19 11
162	*Luxembourg*	○		9 33	10 33		11 33	12 33	12 33		13 33	14 33	14 52	14 52		15 33	16 33		17 33	18 33	19 02	19 33
161	*Bruxelles-Brussel* Q.L./L.W.	○	8 03	8 03	9 03	10 03	10 03	11 03		12 03	12 03	13 03			14 03	14 03	15 03	16 03	16 03	17 03	18 03	18 03
161	*Bruxelles-Brussel* Schuman	○	8 07	8 07	9 07	10 07	10 07	11 07		12 07	12 07	13 07			14 07	14 07	15 07	16 07	16 07	17 07	18 07	18 07
161	*Bruxelles-Brussel* Nord/Noord	○	8 15	8 15	9 15	10 15	10 15	11 15		12 15	12 15	13 15			14 15	14 15	15 15	16 15	16 15	17 15	18 15	18 15
161	*Bruxelles-Brussel* Centr.	○	8 20	8 20	9 20	10 20	10 20	11 20		12 20	12 20	13 20			14 20	14 20	15 20	16 20	16 20	17 20	18 20	18 20
161	*Bruxelles-Brussel* Midi/Zuid	○	8 24	8 24	9 24	10 24	10 24	11 24		12 24	12 24	13 24			14 24	14 24	15 24	16 24	16 24	17 24	18 24	18 24

tab km			IC D 916	L 6168	IC D 917	INT 337	IC D 918	T 6752	L 6170	IC D 919	9499	T 6852	IC D 920	IC D 921	INT 243	INT 235
						3 7		8 ☼			5	9 ☼			10	3 12
96	*Paris-Nord*					16 43					19 10	*19 10*			20 46	21 28
78	*Tournai*		16 29		17 29		18 29	*18 29*		19 29	*19 29*	20 12	20 29	21 29		
118	*Mons*		17 08		18 08		19 08	*19 08*		20 08	20 33	20 42	21 08	22 08		
118	*La Louvière-Sud*		17 23		18 23		19 23	*19 23*		20 23	*20 23*	20 56	21 23	22 23		
0	**Charleroi-Sud**		17 42	18 25	18 42	19 26	19 42	20 05	20 25	20 42	21 03	21 18	21 42	22 42	23 28	0 03
2	Couillet															
6	Châtelet		17 49	18 32	18 49		19 49	20 12	20 32	20 49		21 24	21 49	22 49		
9	Le Campinaire															
10	Farciennes			18 36					20 36							
12	Aiseau			18 39					20 39							
14	**Tamines**	○	17 55	18 42	18 55		19 55	20 18	20 42	20 55			21 55	22 55		
14	**Tamines**		17 56	18 44	18 56		19 56	20 19	20 44	20 56			21 56	22 56		
17	Auvelais		18 00	18 47	19 00		20 00	20 22	20 47	21 00			22 00	23 00		
19	**Jemeppe-sur-Sambre**	○	18 03	18 50	19 03		20 03	20 25	20 50	21 03			22 03	23 03		
19	**Jemeppe-sur-Sambre**		18 04	18 51	19 04		20 04		20 51	21 04			22 04	23 04		
20	Ham-sur-Sambre															
22	Moustier			18 55					20 55							
25	Franière			18 58					20 58							
28	Floreffe			19 01					21 01							
31	Flawinne			19 05					21 05							
33	Ronet			19 07					21 07							
36	**Namur**	○	1 18 16	19 11	1 19 16	19 53	1 20 16		21 11	1 21 16	21 31		1 22 16	23 16	11 23 55	13 0 30
125	*Liège-Guillemins*	○	19 01	*20 01*	20 01	*21 01*	21 01		*22 01*	22 01			23 01		0 36	1 09
162	*Libramont*	○	*19 41*		*20 41*		*21 41*			*22 41*	*22 41*					
162	*Arlon*	○	*20 11*		*21 11*	*21 31*	*22 11*			*23 11*	*23 11*			*0 49*		
162	*Luxembourg*	○	*20 33*		*21 33*	*21 52*	*22 43*			*23 43*	*23 43*			*1 10*		
161	*Bruxelles-Brussel* Q.L./L.W.	○	*19 03*	*20 03*	*20 03*		*21 03*		*22 03*	*22 03*	*22 26*		*23 03*			
161	*Bruxelles-Brussel* Schuman	○	*19 07*	*20 07*	*20 07*		*21 07*		*22 07*	*22 07*	*22 37*		*23 07*			
161	*Bruxelles-Brussel* Nord/Noord	○	*19 15*	*20 15*	*20 15*		*21 15*		*22 15*	*22 15*	*22 37*		*23 15*			
161	*Bruxelles-Brussel* Centr.	○	*19 20*	*20 20*	*20 20*		*21 20*		*22 20*	*22 20*	*22 42*		*23 20*			
161	*Bruxelles-Brussel* Midi/Zuid	○	*19 24*	*20 24*	*20 24*		*21 24*		*22 24*	*22 24*	*22 46*		*23 24*			

1 Zie verder tabellen 125, 34.
2 Rijdt ook op 21 juli, 15 aug 98 en 1 mei 99.
3 Zonder bagageruim.
4 Rijdt enkel op 21 juli 98.
5 Thalys vervoerbewijs verplicht.
6 Rijdt niet op 21 juli, 15 aug 98 en 1 mei 99.
7 Rijdt enkel op 21 juli 98.
8 Herkomst Blankenberge 18 00.
9 Herkomst Oostende 18 40.
10 Zonder bagageruim.
Zitplaatsen enkel in tweede klas.
11 Zie verder tabellen 125, 37.
12 Rijdt van 23/24 mei tot 25/26 sept 98.
Op 6, 13, 20, 27 juni en 4 juli 98: Paris-Nord 21 19.
13 Zie verder tabel 125.

1 Voir tableaux 125, 34.
2 Circule également les 21 juill, 15 août 98 et 1 mai 99.
3 Pas de compartiment fourgon.
4 Circule uniquement le 21 juill 98.
5 Billet Thalys obligatoire.
6 Ne circule pas les 21 juill, 15 août 98 et 1 mai 99.
7 Circule uniquement le 21 juill 98.
8 Origine Blankenberge 18 00.
9 Origine Ostende 18 40.
10 Pas de compartiment fourgon.
Places assises uniquement en deuxième classe.
11 Voir tableaux 125, 37.
12 Circule du 23/24 mai au 25/26 sept 98.
Les 6, 13, 20, 27 juin et 4 juill 98: Paris-Nord 21 19.
13 Voir tableau 125.

JEMEPPE-s-SAMBRE - CHARLEROI - MONS - TOURNAI →
LA PANNE

tous les jours en période touristique

130

130

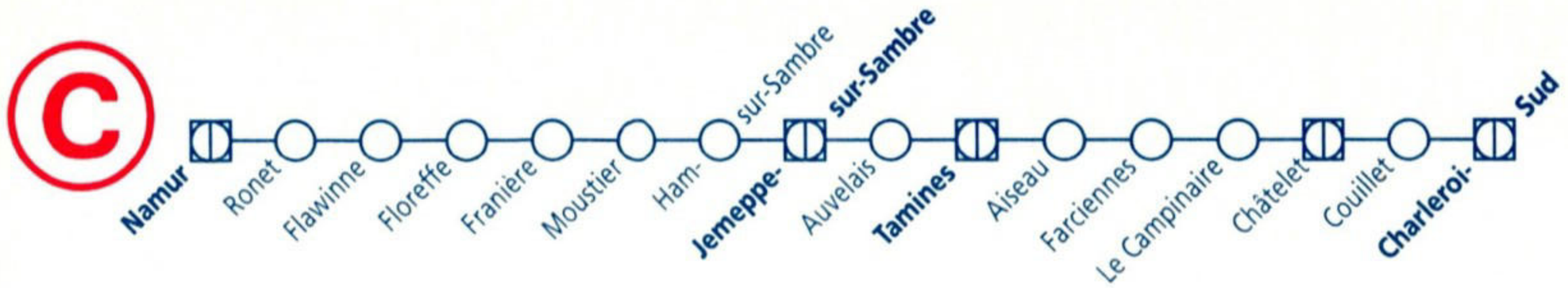

tab km		INT 234	INT 242	IC D 928	L 6176	T 6802	T 6702	9496	IC D 929	IC D 930	L 6178	IC D 931	INT 332	IC D 932	L 6180	IC D 933	IC D 934	L 6182	IC D 935	9498	IC D 936
		1 2	4			6 ☼	8 ☼	10					2 12							10 13	
161	Bruxelles-Brussel Midi/Zuid							6 06	6 36	7 36	7 36	8 36		9 36	9 36	10 36	11 36	11 36	12 36	13 06	13 36
161	Bruxelles-Brussel Centr.							6 10	6 40	7 40	7 40	8 40		9 40	9 40	10 40	11 40	11 40	12 40	13 10	13 40
161	Bruxelles-Brussel Nord/Noord							6 15	6 45	7 45	7 45	8 45		9 45	9 45	10 45	11 45	11 45	12 45	13 15	13 45
161	Bruxelles-Brussel Schuman							6 23	6 53	7 53	7 53	8 53		9 53	9 53	10 53	11 53	11 53	12 53	13 23	13 53
161	Bruxelles-Brussel Q.L./L.W.							6 27	6 57	7 57	7 57	8 57		9 57	9 57	10 57	11 57	11 57	12 57	13 27	13 57
162	*Luxembourg*		4 08							6 42	6 42	7 27		8 27		9 27	10 27		11 27	12 27	12 27
162	*Arlon*		4 29							7 03	7 03	7 49		8 49		9 49	10 49		11 49	12 49	12 49
162	*Libramont*									7 19		8 19		9 19		10 19	11 19		12 19	13 19	13 19
125	*Liège-Guillemins*	4 45	5 23					6 17	6 59	7 59	7 59	8 59	8 59	9 59	9 59	10 59	11 59	11 59	12 59		13 59
0	**Namur**	5 25	6 03	6 44	6 49			7 29	7 44	8 44	8 49	9 44	10 05	10 44	10 49	11 44	12 44	12 49	13 44	14 29	14 44
3	Ronet				6 53						8 53				10 53			12 53			
5	Flawinne				6 55						8 55				10 55			12 55			
8	Floreffe				6 59						8 59				10 59			12 59			
11	Franière				7 02						9 02				11 02			13 02			
14	Moustier				7 06						9 06				11 06			13 06			
16	Ham-sur-Sambre																				
17	**Jemeppe-sur-Sambre** ○			6 56	7 09				7 56	8 56	9 09	9 56		10 56	11 09	11 56	12 56	13 09	13 56		14 56
17	**Jemeppe-sur-Sambre**			6 57	7 10		7 31		7 57	8 57	9 10	9 57		10 57	11 10	11 57	12 57	13 10	13 57		14 57
19	Auvelais			7 01	7 13		7 34		8 01	9 01	9 13	10 01		11 01	11 13	12 01	13 01	13 13	14 01		15 01
22	**Tamines** ○			7 04	7 16		7 37		8 04	9 04	9 16	10 04		11 04	11 16	12 04	13 04	13 16	14 04		15 04
22	**Tamines**			7 05	7 18		7 38		8 05	9 05	9 18	10 05		11 05	11 18	12 05	13 05	13 18	14 05		15 05
24	Aiseau				7 21						9 21				11 21			13 21			
26	Farciennes				7 24						9 24				11 24			13 24			
27	Le Campinaire																				
30	Châtelet			7 12	7 29	7 36	7 45		8 12	9 12	9 29	10 12		11 12	11 29	12 12	13 12	13 29	14 12		15 12
34	Couillet																				
36	**Charleroi-Sud** ○	3 5 53	3 6 32	5 7 18	7 35	7 7 42	9 7 51	11 7 57	5 8 18	5 9 18	9 35	5 10 18	3 10 32	5 11 18	11 35	5 12 18	5 13 18	13 35	5 14 18	11 14 57	5 15 18
118	*La Louvière-Sud* ○			7 37		8 02	8 22	8 37	8 37	9 37		10 37		11 37		12 37	13 37		14 37	15 37	15 37
118	*Mons* ○			7 52	8 25	8 17	8 25	8 25	8 52	9 52		10 52		11 52		12 52	13 52		14 52	15 25	15 52
78	*Tournai* ○			8 31		8 45	9 05	9 31	9 31	10 31		11 31		12 31		13 31	14 31		15 31	16 31	16 31
96	*Paris-Nord* ○	8 47	9 08		9 47	9 47	9 47	9 47					13 08							16 47	

tab km			L 6184	IC D 937	INT 336 ⑥ 2 14	IC D 938	L 6186	IC D 939	INT 338 2 12	IC D 940	L 6188	INT 340 + 2 15	IC D 941	IC D 942	L 6190	IC D 943	IC D 944
161	Bruxelles-Brussel	Midi/Zuid	13 36	14 36		15 36	15 36	16 36		17 36	17 36		18 36	19 36	19 36	20 36	21 36
161		Centr.	13 40	14 40		15 40	15 40	16 40		17 40	17 40		18 40	19 40	19 40	20 40	21 40
161		Nord/Noord	13 45	14 45		15 45	15 45	16 45		17 45	17 45		18 45	19 45	19 45	20 45	21 45
161		Schuman	13 53	14 53		15 53	15 53	16 53		17 53	17 53		18 53	19 53	19 53	20 53	21 53
161		Q.L./L.W.	13 57	14 57		15 57	15 57	16 57		17 57	17 57		18 57	19 57	19 57	20 57	21 57
162	Luxembourg			13 27	14 27	14 27		15 27		16 27		17 08	17 27	18 27		19 27	20 27
162	Arlon			13 49	14 49	14 49		15 49		16 49		17 29	17 49	18 49		19 49	20 49
162	Libramont			14 19	15 19	15 19		16 19		17 19			18 19	19 19		20 19	21 19
125	Liège-Guillemins		13 59	**14 59**		**15 59**	15 59	**16 59**	16 59	**17 59**	17 59		**18 59**	**19 59**	19 59	**20 59**	**21 59**
0	**Namur**		14 49	**15 44**	**16 33**	**16 44**	16 49	**17 44**	**18 05**	**18 44**	18 49	**19 08**	**19 44**	**20 44**	20 49	**21 44**	**22 44**
3	Ronet		14 53				16 53				18 53				20 53		
5	Flawinne		14 55				16 55				18 55				20 55		
8	Floreffe		14 59				16 59				18 59				20 59		
11	Franière		15 02				17 02				19 02				21 02		
14	Moustier		15 06				17 06				19 06				21 06		
16	Ham-sur-Sambre																
17	**Jemeppe-sur-Sambre**	○	15 09	**15 56**		**16 56**	17 09	**17 56**		**18 56**	19 08		**19 56**	**20 56**	21 09	**21 56**	**22 56**
17	**Jemeppe-sur-Sambre**		15 10	**15 57**		**16 57**	17 10	**17 57**		**18 57**	19 09		**19 57**	**20 57**	21 10	**21 57**	**22 57**
19	Auvelais		15 13	**16 01**		**17 01**	17 13	**18 01**		**19 01**	19 12		**20 01**	**21 01**	21 13	**22 01**	**23 01**
22	**Tamines**	○	15 16	**16 04**		**17 04**	17 16	**18 04**		**19 04**	19 15		**20 04**	**21 04**	21 16	**22 04**	**23 04**
22	**Tamines**		15 18	**16 05**		**17 05**	17 18	**18 05**		**19 05**	19 16		**20 05**	**21 05**	21 18	**22 05**	**23 05**
24	Aiseau		15 21				17 21				19 19				21 21		
26	Farciennes		15 24				17 24				19 22				21 24		
27	Le Campinaire																
30	Châtelet		15 29	**16 12**		**17 12**	17 29	**18 12**		**19 12**	19 27		**20 12**	**21 12**	21 29	**22 12**	**23 12**
34	Couillet																
36	**Charleroi-Sud**	○	15 35	5 **16 18**	3 **17 00**	5 **17 18**	17 35	5 **18 18**	3 **18 33**	5 **19 18**	19 33	3 **19 36**	5 **20 18**	5 **21 18**	21 35	16 **22 18**	**23 18**
118	*La Louvière-Sud*	○		**16 37**	*17 37*	**17 37**		**18 37**		**19 37**			**20 37**	**21 37**		**22 37**	
118	*Mons*	○		**16 52**	*17 52*	**17 52**		**18 52**		**19 52**			**20 52**	**21 52**		**22 52**	
78	*Tournai*	○		**17 31**	*18 31*	**18 31**		**19 31**		**20 31**			**21 31**	**22 31**		**23 31**	
96	*Paris-Nord*	○			**19 59**				**21 38**	† *22 14*	† *22 14*	**22 14**					

1 Rijdt van 25 mei tot 27 sept 98.
2 Zonder bagageruim.
3 Zie verder tabel 130a.
4 Zonder bagageruim.
Zitplaatsen enkel in tweede klas.
5 Zie verder tabellen 118, 78, 94.
6 Bestemming Oostende 10 20.
7 Zie verder tabellen 118, 78, 94, 75, 66, 50a.
8 Bestemming Blankenberge 9 56.
9 Zie verder tabellen 124, 50, 50a.
10 Thalys vervoerbewijs verplicht.
11 Zie verder tabellen 118, 96.
12 Rijdt enkel op 21 juli 98.
13 Rijdt enkel op 21 juli 98.
14 Rijdt ook op 31 mei, 15 aug, 11 nov, 25 dec 98, 1 jan, 4 april, 13 en 23 mei 99.
15 Rijdt niet op 31 mei, 21 juli, 15 aug, 11 nov, 25 dec 98, 1 jan, 4 april, 13 en 23 mei 99.
16 Zie verder tabellen 118, 78.

1 Circule du 25 mai au 27 sept 98.
2 Pas de compartiment fourgon.
3 Voir tableau 130a.
4 Pas de compartiment fourgon.
Places assises uniquement en deuxième classe.
5 Voir tableaux 118, 78, 94.
6 Destination Ostende 10 20.
7 Voir tableaux 118, 78, 94, 75, 66, 50a.
8 Destination Blankenberge 9 56.
9 Voir tableaux 124, 50, 50a.
10 Billet Thalys obligatoire.
11 Voir tableaux 118, 96.
12 Circule uniquement le 21 juill 98.
13 Circule uniquement le 21 juill 98.
14 Circule également les 31 mai, 15 août, 11 nov, 25 déc 98, 1 jan, 4 avril, 1, 13 et 23 mai 99.
15 Ne circule pas les 31 mai, 21 juill, 15 août, 11 nov, 25 déc 98, 1 jan, 4 avril, 13 et 23 mai 99.
16 Voir tableaux 118, 78.

130a

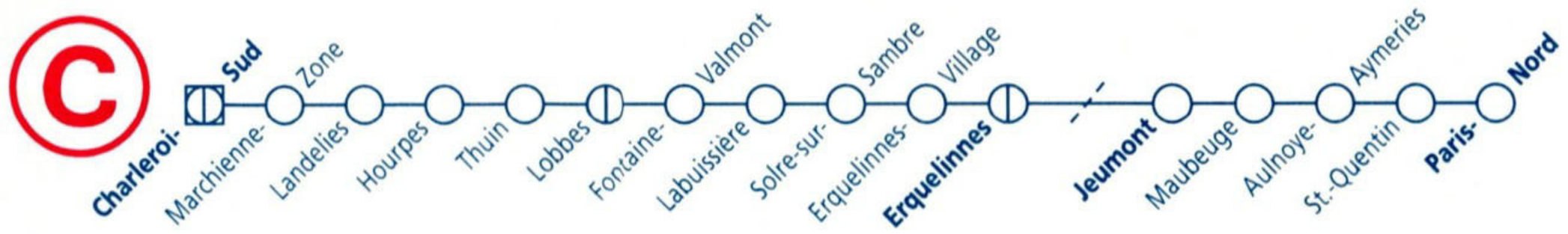

tab km			INT 234	INT 242	L 4756	L 4758	INT 332	L 4760	L 4762	L 4764	L 4766	INT 336 ⑥	INT 338	L 4768	INT 340 +	L 4770
			1 2	3 4			2 5					2 6	2 5		2 7	
125	*Liège-Guillemins*		**4 45**	**5 23**	*5 23*		*8 59*						*16 59*		*17 59*	
130	*Namur*		**5 25**	**6 03**	*6 03*		**10 05**					**16 33**	**18 05**		**19 08**	
124	*Bruxelles-Brussel*	*Nord/Noord*			*5 40*	*7 40*		*9 40*	*11 40*	*13 40*	*15 40*			*17 40*	*18 40*	*19 40*
124		*Centr.*			*5 44*	*7 44*		*9 44*	*11 44*	*13 44*	*15 44*			*17 44*	*18 44*	*19 44*
124		*Midi/Zuid*			*5 49*	*7 49*		*9 49*	*11 49*	*13 49*	*15 49*			*17 49*	*18 49*	*19 49*
0	**Charleroi-Sud**		**5 56**	**6 35**	6 46	8 46	**10 34**	10 46	12 46	14 46	16 46	**17 02**	**18 36**	18 46	**19 38**	20 46
3	Marchienne-Zone				6 50	8 50		10 50	12 50	14 50	16 50			18 50		20 50
8	Landelies				6 54	8 54		10 54	12 54	14 54	16 54			18 54		20 54
11	Hourpes															
14	Thuin				7 00	9 00		11 00	13 00	15 00	17 00			19 00		21 00
16	Lobbes				7 03	9 03		11 03	13 03	15 03	17 03			19 03		21 03
21	Fontaine-Valmont				7 08	9 08		11 08	13 08	15 08	17 08			19 08		21 08
23	Labuissière				7 11	9 11		11 11	13 11	15 11	17 11			19 11		21 11
25	Solre-sur-Sambre				7 13	9 13		11 13	13 13	15 13	17 13			19 13		21 13
27	Erquelinnes-Village				7 16	9 16		11 16	13 16	15 16	17 16			19 16		21 16
29	Erquelinnes	○			7 18	9 18		11 18	13 18	15 18	17 18			19 18		21 18
	Jeumont	○	**6 19**				**10 56**					**17 26**	**19 00**		**20 02**	
	Maubeuge	○	**6 42**				**11 15**					**17 45**	**19 19**		**20 20**	
	Aulnoye Aymeries	○					**11 30**					**17 58**	**19 37**		**20 35**	
	Saint-Quentin	○					**12 00**					**18 42**	**20 07**		**21 05**	
	Paris-Nord	○	**8 47**	**9 08**			**13 08**					**19 59**	**21 38**		**22 14**	

1 Rijdt van 25 mei tot 27 sept 98.
2 Zonder bagageruim.
3 Van 28 sept 98 tot 30 mei 99: Maubeuge 7 24.
4 Zonder bagageruim.
Zitplaatsen enkel in tweede klas.
5 Rijdt enkel op 21 juli 98.
6 Rijdt ook op 31 mei, 15 aug, 11 nov, 25 dec 98, 1 jan, 4 april, 13 en 23 mei 99.
Van 31 okt tot 14 nov 98: Maubeuge 17 44, Aulnoye Aymeries 18 02, Saint-Quentin 18 46.
7 Rijdt niet op 31 mei, 21 juli, 15 aug, 11 nov, 25 dec 98, 1 jan, 4 april, 13 en 23 mei 99.

1 Circule du 25 mai au 27 sept 98.
2 Pas de compartiment fourgon.
3 Du 28 sept 98 au 30 mai 99: Maubeuge 7 24.
4 Pas de compartiment fourgon.
Places assises uniquement en deuxième classe.
5 Circule uniquement le 21 juill 98.
6 Circule également les 31 mai, 15 août, 11 nov, 25 déc 98, 1 jan, 4 avril, 1, 13 et 23 mai 99.
Du 31 oct au 14 nov 98: Maubeuge 17 44, Aulnoye Aymeries 18 02, Saint-Quentin 18 46.
7 Ne circule pas les 31 mai, 21 juill, 15 août, 11 nov, 25 déc 98, 1 jan, 4 avril, 13 et 23 mai 99.

CFV3V

B-Excursion 141

Mariembourg-Treignes-Mariembourg + Visite du Musée du Train à Vapeur de Treignes

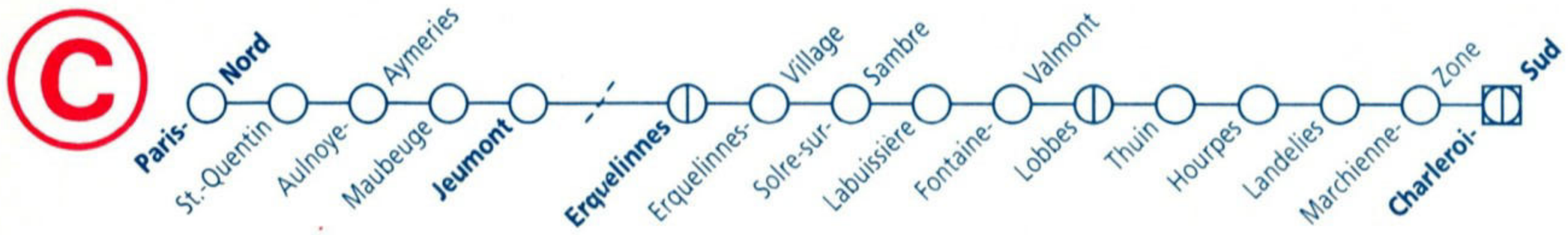

tab km			L 4778	INT 331 ⑥ 1 2	L 4780	L 4782	INT 333 + 2 4	L 4784	L 4786	L 4788	INT 337 2 5	L 4790	L 4792	INT 243 6 7	INT 235 2 9
	Paris-Nord			**7 07**			**9 46**				**16 43**			**20 46**	**21 28**
	Saint-Quentin			**8 22**			**10 56**				**17 54**			**22 03**	
	Aulnoye Aymeries			**8 52**			**11 25**				**18 24**				**23 06**
	Maubeuge			**9 09**			**11 43**				**18 41**				**23 18**
	Jeumont			**9 29**			**12 02**				**19 00**			**23 02**	**23 39**
0	Erquelinnes		7 42		9 42	11 42		13 42	15 42	17 42		19 42	21 42		
2	Erquelinnes-Village		7 44		9 44	11 44		13 44	15 44	17 44		19 44	21 44		
4	Solre-sur-Sambre		7 47		9 47	11 47		13 47	15 47	17 47		19 47	21 47		
6	Labuissière		7 49		9 49	11 49		13 49	15 49	17 49		19 49	21 49		
8	Fontaine-Valmont		7 52		9 52	11 52		13 52	15 52	17 52		19 52	21 52		
13	Lobbes		7 58		9 58	11 58		13 58	15 58	17 58		19 58	21 58		
15	Thuin		8 00		10 00	12 00		14 00	16 00	18 00		20 00	22 00		
18	Hourpes														
21	Landelies		8 06		10 06	12 06		14 06	16 06	18 06		20 06	22 06		
26	Marchienne-Zone		8 10		10 10	12 10		14 10	16 10	18 10		20 10	22 10		
29	**Charleroi-Sud**	○	8 14	3 **9 55**	10 14	12 14	3 **12 24**	14 14	16 14	18 14	3 **19 24**	20 14	22 14	8 **23 26**	10 **0 01**
124	*Bruxelles-Midi/Zuid*	○	*9 11*		*11 11*	*13 11*		*15 11*	*17 11*	*19 11*		*21 11*	*23 11*	*0 34*	
124	*Bruxelles-Centr.*	○	*9 16*		*11 16*	*13 16*		*15 16*	*17 16*	*19 16*		*21 16*	*23 16*	*0 39*	
124	*Brussel-Nord/Noord*	○	*9 20*		*11 20*	*13 20*		*15 20*	*17 20*	*19 20*		*21 20*	*23 20*	*0 43*	
130	*Namur*	○	*9 11*	**10 24**	*11 11*	+ *12 53*	**12 53**	*15 11*	*17 11*	*19 11*	**19 53**	*21 11*		**23 55**	**0 30**
125	*Liège-Guillemins*	○					*14 01*				*21 01*			**0 36**	**1 09**

1 Rijdt ook op 21 juli, 15 aug 98 en 1 mei 99.
2 Zonder bagageruim.
3 Zie verder tabel 130.
4 Rijdt niet op 21 juli, 15 aug 98 en 1 mei 99.
Van 28 sept tot 14 dec 98: Saint-Quentin 10 58, Aulnoye Aymeries 11 28.
5 Rijdt enkel op 21 juli 98.
6 Van 26 sept 98 tot 28 mei 99: Aulnoye Aymeries 22 24, Maubeuge 22 43.
7 Zonder bagageruim.
Zitplaatsen enkel in tweede klas.
8 Zie verder tabellen 130, 125, 37.
9 Rijdt van 23/24 mei tot 25/26 sept 98. Op 6, 13, 20, 27 juni en 4 juli 98: Paris-Nord 21 19, Aulnoye Aymeries 22 52, Maubeuge 23 19.
10 Zie verder tabellen 130, 125.

1 Circule également les 21 juill, 15 août 98 et 1 mai 99.
2 Pas de compartiment fourgon.
3 Voir tableau 130.
4 Ne circule pas les 21 juill, 15 août 98 et 1 mai 99.
Du 28 sept au 14 déc 98: Saint-Quentin 10 58, Aulnoye Aymeries 11 28.
5 Circule uniquement le 21 juill 98.
6 Du 26 sept 98 au 28 mai 99: Aulnoye Aymeries 22 24, Maubeuge 22 43.
7 Pas de compartiment fourgon.
Places assises uniquement en deuxième classe.
8 Voir tableaux 130, 125, 37.
9 Circule du 23/24 mai au 25/26 sept 98. Les 6, 13, 20, 27 juin et 4 juill 98: Paris-Nord 21 19, Aulnoye Aymeries 22 52, Maubeuge 23 19.
10 Voir tableaux 130, 125.

132

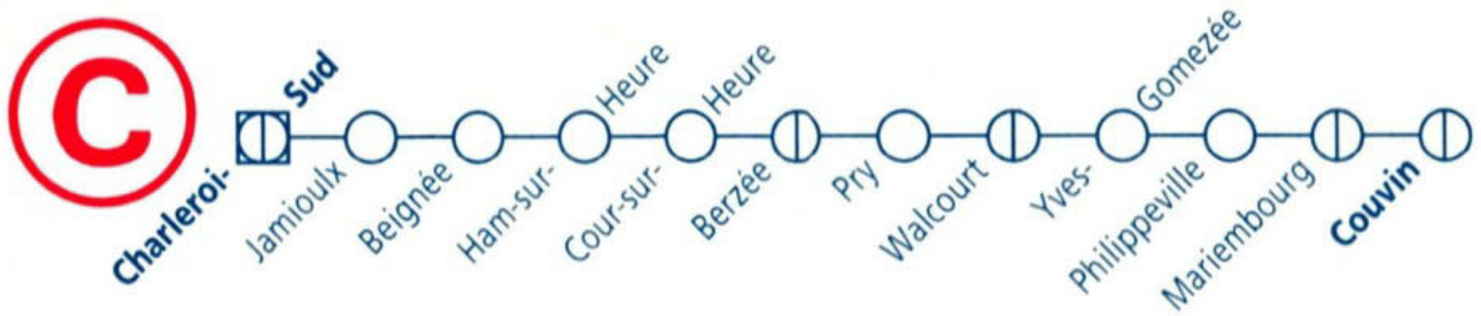

tab km		L 4657	L 4659	L 4661	L 4664	L 4665	L 4667	L 4669	L 4672
130	*Namur*	*6 49*	*8 49*	*10 49*		*14 49*	*16 49*	*+ 19 08*	*21 44*
118	*Mons*	*7 08*	*9 08*	*11 08*		*15 08*	*17 08*	*19 08*	
118	*La Louvière-Sud*	*7 23*	*9 23*	*11 23*		*15 23*	*17 23*	*19 23*	
124	*Bruxelles-Nord/Noord*	*6 40*	*8 40*	*10 40*		*14 40*	*16 40*	*18 40*	
124	*Bruxelles-Centr.*	*6 44*	*8 44*	*10 44*		*14 44*	*16 44*	*18 44*	
124	*Brussel-Midi/Zuid*	*6 49*	*8 49*	*10 49*		*14 49*	*16 49*	*18 49*	
0	**Charleroi-Sud**	7 46	9 46	11 46	14 08	15 46	17 46	19 46	22 23
9	Jamioulx	7 55	9 55	11 55	14 17	15 55	17 55	19 55	22 32
11	Beignée	|	|	|	|	|	|	|	|
13	Ham-sur-Heure	8 01	10 01	12 01	14 23	16 01	18 01	20 01	22 38
15	Cour-sur-Heure	8 04	10 04	12 04	14 26	16 04	18 04	20 04	22 41
18	Berzée	8 08	10 08	12 08	14 30	16 08	18 08	20 08	22 45
20	Pry	|	|	|	|	|	|	|	|
21	Walcourt ○	8 12	10 12	12 12	14 34	16 12	18 12	20 12	22 49
21	Walcourt	8 13	10 13	12 13	14 35	16 13	18 13	20 13	22 50
27	Yves-Gomezée	8 19	10 19	12 19	14 41	16 19	18 19	20 19	22 56
35	Philippeville	8 28	10 28	12 28	14 50	16 28	18 28	20 28	23 05
48	Mariembourg	8 40	10 40	12 40	15 02	16 40	18 40	20 40	23 17
54	**Couvin** ○	8 46	10 46	12 46	15 08	16 46	18 46	20 46	23 23

CFV3V — B-Excursion 141

Mariembourg-Treignes-Mariembourg + Visite du Musée du Train à Vapeur de Treignes

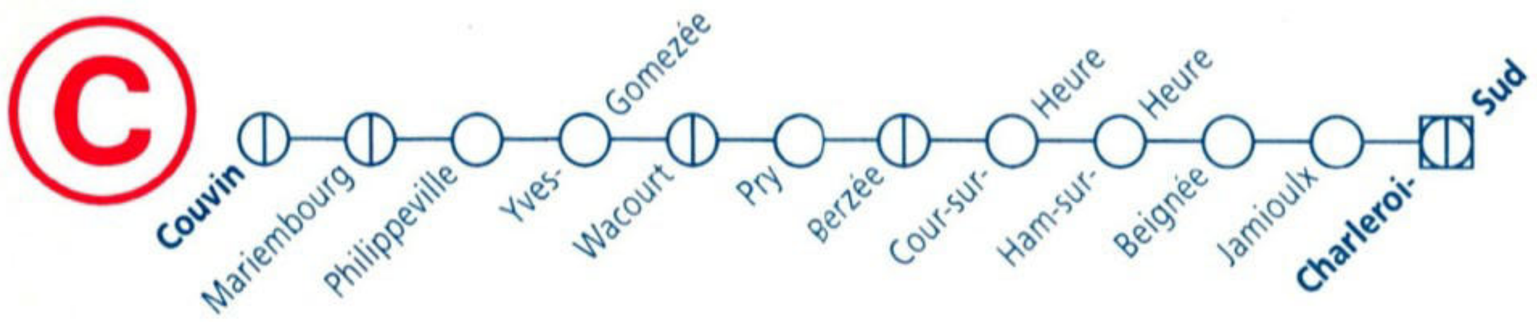

tab km			L 4675	L 4678	L 4680	L 4682	L 4683	L 4686	L 4688	L 4690	L 4691
0	**Couvin**		4 52	7 14	9 14	11 14	12 52	15 14	17 14	19 14	20 55
6	Mariembourg		4 59	7 21	9 21	11 21	12 59	15 21	17 21	19 21	21 02
19	Philippeville		5 11	7 33	9 33	11 33	13 11	15 33	17 33	19 33	21 14
27	Yves-Gomezée		5 19	7 41	9 41	11 41	13 19	15 41	17 41	19 41	21 22
33	Walcourt	○	5 25	7 46	9 46	11 46	13 25	15 46	17 46	19 46	21 28
33	Walcourt		5 26	7 47	9 47	11 47	13 26	15 47	17 47	19 47	21 29
34	Pry		|	|	|	|	|	|	|	|	|
36	Berzée		5 30	7 52	9 52	11 52	13 30	15 52	17 52	19 52	21 33
39	Cour-sur-Heure		5 34	7 55	9 55	11 55	13 34	15 55	17 55	19 55	21 37
41	Ham-sur-Heure		5 37	7 59	9 59	11 59	13 37	15 59	17 59	19 59	21 40
43	Beignée		|	|	|	|	|	|	|	|	|
45	Jamioulx		5 43	8 05	10 05	12 05	13 43	16 05	18 05	20 05	21 46
54	**Charleroi-Sud**	○	5 52	8 14	10 14	12 14	13 52	16 14	18 14	20 14	21 55
124	*Bruxelles-Brussel* *Midi/Zuid*	○		*9 11*	*11 11*	*13 11*		*17 11*	*19 11*	*21 11*	
124	*Bruxelles-Brussel* *Centr.*	○		*9 16*	*11 16*	*13 16*		*17 16*	*19 16*	*21 16*	
124	*Bruxelles-Brussel* *Nord/Noord*	○		*9 20*	*11 20*	*13 20*		*17 20*	*19 20*	*21 20*	
118	*La Louvière-Sud*	○		*8 37*	*10 37*	*12 37*		*16 37*	*18 37*	*20 37*	*22 37*
118	*Mons*	○		*8 52*	*10 52*	*12 52*		*16 52*	*18 52*	*20 52*	*22 52*
130	*Namur*	○		*9 11*	*11 11*	† *12 53*		*17 11*	*19 11*	*21 11*	

B-Excursions **Un jour d'entrain en train.**

CHEMIN DE FER À VAPEUR DES 3 VALLÉES asbl - *Stoomtrein der Drie Valleien*

★ Horaires *Dienstregelingen* 1998 - Ligne *Lijn* Mariembourg - Treignes ★

Départs de la gare de Mariembourg "Trois Vallées", à 800 mètres de la gare SNCB

Vertrek van het station Mariembourg "Drie Valleien", 800 meter van het NMBS station.

AVRIL	SAMEDIS	4, 11, 18, 25.	🚃 à 11h30, 14h20, 16h50
	DIMANCHES	5, 19, 26.	
MAI	VENDREDI	22.	
JUILLET	MERCREDIS	1, 8, 15, 22, 29.	
	VENDREDIS	3, 10, 17, 24, 31.	
	LUNDIS	6, 13, 27.	
AOÛT	LUNDIS	3, 10, 17, 24, 31.	
	MERCREDIS	5, 12, 19, 26.	
	VENDREDIS	7, 14, 21, 28.	
OCTOBRE	SAMEDIS	3, 10, 17, 24.	
AVRIL	DIMANCHE	12.	🚃 à 11h30 🚂 à 14h20 et 16h50
	LUNDI	13.	
MAI	SAMEDIS	9, 16.	
	DIMANCHES	10, 17.	
JUIN	SAMEDIS	6, 13, 20, 27.	
	DIMANCHES	7, 14, 21, 28.	
JUILLET	JEUDIS	2, 9, 16, 23, 30.	
	MARDIS	7, 14, 28.	
	LUNDI	20	
AOÛT	MARDIS	4, 11, 18, 25.	
	JEUDIS	6, 13, 20, 27.	
SEPTEMBRE	SAMEDIS	5, 12, 19.	
	DIMANCHES	6, 13, 20.	
MAI	VENDREDI	1	🚃 à 11h30 et 15h10 🚂 à 14h20 et 16h50
	SAMEDIS	2, 23, 30.	
	DIMANCHES	3, 24.	
	JEUDI	21.	
JUIN	LUNDI	1.	
JUILLET	SAMEDIS	4, 11, 18, 25.	
	DIMANCHES	5, 12, 19, 26.	
AOÛT	SAMEDIS	1, 8, 22, 29.	
	DIMANCHES	2, 9, 16, 23, 30.	
JUILLET	MARDI	21.	🚃 à 15h10
AOÛT	SAMEDI	15.	🚂 à 11h30, 14h20 et 16h50
OCTOBRE	DIMANCHES	4, 11, 18, 25.	🚃 à 11h30 et 15h50 🚂 à 15h00

🚃 **Autorail** = *Motorrijtuig* --- 🚂 **Vapeur** = *Stoomtrein*

Activités spéciales du CFV3V en 1998:

Festival "Autorail & Diesel" -
Motorrijtuig en Dieselfeest: Dimanche 31 Mai.
Vapeurs à 14h20 et 16h50.

Festival de la Vapeur -
Stoomfestival: Samedi 26 et dimanche 27 septembre.

Ne ratez surtout pas...
Le Musée du Chemin de Fer à Treignes
Bezoek ook...
Het Spoormuseum te Treignes
(accès possible par le CFV3V, ligne de Mariembourg à Treignes)

Et si vous venez à Mariembourg en train...
Ne venez pas bêtement...
Voyagez avec un billet "**B-Excursion**" de la SNCB

Informations SNCB:
Gare de Mariembourg
☎ 060/31.10.78

Informations CFV3V:
Chemin de Fer à Vapeur des 3 Vallées
Chaussée de Givet, 49-51
5660 Mariembourg
☎ & Fax: 060/31.24.40
ook in het nederlands: ☎ 012/74.19.07

WEEKENDBILJET

Tot 60*% korting op uw treinuitstapjes.

Met het Weekendbiljet, zullen zelfs de verlengde weekends te kort lijken.

Meer informatie ? Raadpleeg snel de algemene inlichtingen vooraan in uw spoorboekje.

* Behalve op de vaste vergoeding van 25 BEF in 2de klas en 38,5 BEF in 1ste klas per traject.

BILLET WEEK-END

Jusqu'à -60*% pour une escapade en train.

Avec le Billet Week-end, même les longs week-ends vous sembleront trop courts.

Pour en savoir plus, consultez vite les renseignements généraux au début de votre indicateur.

* A l'exception de la redevance fixe par trajet de 25 BEF en 2e classe et 38,5 BEF en 1re classe.

139

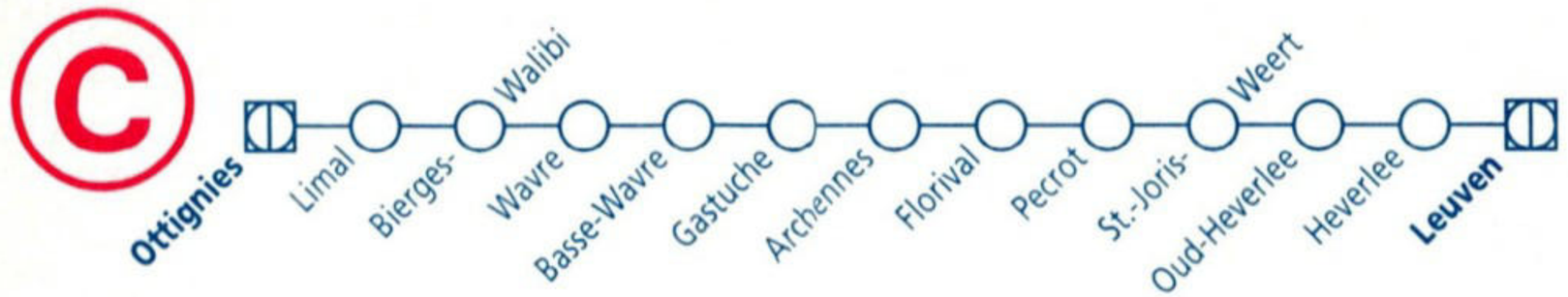

tab km			L 6477	L 6478	L 6479	T 6942	T 6941	L 6480	T 6940	T 6943	L 4580	L 6481	L 6482	L 6483	L 6484	L 6485	L 6486	L 6487	L 6488	L 6489	L 6490	L 6491
						1 2	1 2		☼	1 2	1 2											
161	Bruxelles-Brussel	*Midi/Zuid*	*6 06*	*7 06*	*8 06*	*8 36*		*9 06*	9 13	*9 36*		*10 06*	*11 06*	*12 06*	*13 06*	*14 06*	*15 06*	*16 06*	*17 06*	*18 06*	*19 06*	*20 06*
161		*Centr.*	*6 10*	*7 10*	*8 10*	*8 40*		*9 10*	9 17	*9 40*		*10 10*	*11 10*	*12 10*	*13 10*	*14 10*	*15 10*	*16 10*	*17 10*	*18 10*	*19 10*	*20 10*
161		*Nord/Noord*	*6 15*	*7 15*	*8 15*	*8 45*		*9 15*	9 23	*9 45*		*10 15*	*11 15*	*12 15*	*13 15*	*14 15*	*15 15*	*16 15*	*17 15*	*18 15*	*19 15*	*20 15*
161		*Schuman*	*6 23*	*7 23*	*8 23*	*8 53*		*9 23*	9 32	*9 53*		*10 23*	*11 23*	*12 23*	*13 23*	*14 23*	*15 23*	*16 23*	*17 23*	*18 23*	*19 23*	*20 23*
161		*Q.L./L.W.*	*6 27*	*7 27*	*8 27*	*8 57*		*9 27*	9 36	*9 57*		*10 27*	*11 27*	*12 27*	*13 27*	*14 27*	*15 27*	*16 27*	*17 27*	*18 27*	*19 27*	*20 27*
140	*Charleroi-Sud*					*7 57*	8 57				9 57	*9 57*		*11 57*		*13 57*		*15 57*		*17 57*		*19 57*
161	*Namur*		*6 25*	*7 25*	*8 25*	*8 55*	*8 55*	*9 25*	*9 25*	*9 55*	*9 55*	*10 25*	*11 25*	*12 25*	*13 25*	*14 25*	*15 25*	*16 25*	*17 25*	*18 25*	*19 25*	*20 25*
161	*Louvain-la-N.-Université*		6 32	7 32	8 32	*9 02*		9 32	*9 32*	*10 02*		10 32	11 32	12 32	13 32	14 32	15 32	16 32	17 32	18 32	19 32	20 32
0	**Ottignies**		6 50	7 50	8 50	9 22	9 40	9 50	9 55	10 22	10 40	10 50	11 50	12 50	13 50	14 50	15 50	16 50	17 50	18 50	19 50	20 50
2	Limal		6 53	7 53	8 53	|	|	9 53	|	|	|	10 53	11 53	12 53	13 53	14 53	15 53	16 53	17 53	18 53	19 53	20 53
4	Bierges-Walibi		6 56	7 56	8 56	9 30	9 48	9 56	10 03	10 30	10 48	10 56	11 56	12 56	13 56	14 56	15 56	16 56	17 56	18 56	19 56	20 56
6	Wavre		6 58	7 58	8 58	9 32	9 50	9 58	10 05	10 32	10 50	10 58	11 58	12 58	13 58	14 58	15 58	16 58	17 58	18 58	19 58	20 58
7	Basse-Wavre		7 00	8 00	9 00			10 00				11 00	12 00	13 00	14 00	15 00	16 00	17 00	18 00	19 00	20 00	21 00
9	Gastuche		7 03	8 03	9 03			10 03				11 03	12 03	13 03	14 03	15 03	16 03	17 03	18 03	19 03	20 03	21 03
12	Archennes		7 06	8 06	9 06			10 06				11 06	12 06	13 06	14 06	15 06	16 06	17 06	18 06	19 06	20 06	21 06
13	Florival		7 08	8 08	9 08			10 08				11 08	12 08	13 08	14 08	15 08	16 08	17 08	18 08	19 08	20 08	21 08
15	Pecrot		7 11	8 11	9 11			10 11				11 11	12 11	13 11	14 11	15 11	16 11	17 11	18 11	19 11	20 11	21 11
17	Sint-Joris-Weert		7 14	8 14	9 14			10 14				11 14	12 14	13 14	14 14	15 14	16 14	17 14	18 14	19 14	20 14	21 14
21	Oud-Heverlee		7 18	8 18	9 18			10 18				11 18	12 18	13 18	14 18	15 18	16 18	17 18	18 18	19 18	20 18	21 18
25	Heverlee		7 22	8 22	9 22			10 22				11 22	12 22	13 22	14 22	15 22	16 22	17 22	18 22	19 22	20 22	21 22
29	**Leuven**	○	7 26	8 26	9 26			10 26				11 26	12 26	13 26	14 26	15 26	16 26	17 26	18 26	19 26	20 26	21 26
53a	*Mechelen*	○	*7 54*	*8 54*	*9 54*			*10 54*				*11 54*	*12 54*	*13 54*	*14 54*	*15 54*	*16 54*	*17 54*	*18 54*	*19 54*	*20 54*	*21 54*
36	Bruxelles-Brussel	*Nord/Noord* ○	*7 57*	*8 57*	*9 57*			*10 57*				*11 57*	*12 57*	*13 57*	*14 57*	*15 57*	*16 57*	*17 57*	*18 57*	*19 57*	*20 57*	*21 57*
36		*Centr.* ○	*8 02*	*9 02*	*10 02*			*11 02*				*12 02*	*13 02*	*14 02*	*15 02*	*16 02*	*17 02*	*18 02*	*19 02*	*20 02*	*21 02*	*22 02*
36		*Midi/Zuid* ○	*8 06*	*9 06*	*10 06*			*11 06*				*12 06*	*13 06*	*14 06*	*15 06*	*16 06*	*17 06*	*18 06*	*19 06*	*20 06*	*21 06*	*22 06*

BIERGES

Aqualibi

B-Excursion 149*

tab km			L 6492
161	Bruxelles-Brussel	*Midi/Zuid*	*21 06*
161		*Centr.*	*21 10*
161		*Nord/Noord*	*21 15*
161		*Schuman*	*21 23*
161		*Q.L./L.W.*	*21 27*
140	*Charleroi-Sud*		
161	*Namur*		*21 25*
161	*Louvain-la-N.-Université*		21 32
0	**Ottignies**		21 50
2	Limal		21 53
4	Bierges-Walibi		21 56
6	Wavre		21 58
7	Basse-Wavre		22 00
9	Gastuche		22 03
12	Archennes		22 06
13	Florival		22 08
15	Pecrot		22 11
17	Sint-Joris-Weert		22 14
21	Oud-Heverlee		22 18
25	Heverlee		22 22
29	**Leuven**	○	22 26
53a	*Mechelen*	○	*22 54*
36	Bruxelles-Brussel	*Nord/Noord* ○	*22 57*
36		*Centr.* ○	*23 02*
36		*Midi/Zuid* ○	*23 06*

1 Rijdt ook op 3, 4 en 5 april, 13, 15, 16, 22, 23 en 24 mei 99.
2 Rijdt van 24 mei tot 26 sept 98.

1 Circule aussi les 3, 4 et 5 avril, 13, 15, 16, 22, 23 et 24 mai 99.
2 Circule du 24 mai au 26 sept 98.

BIERGES
Walibi

B-Dagtrip 145

139

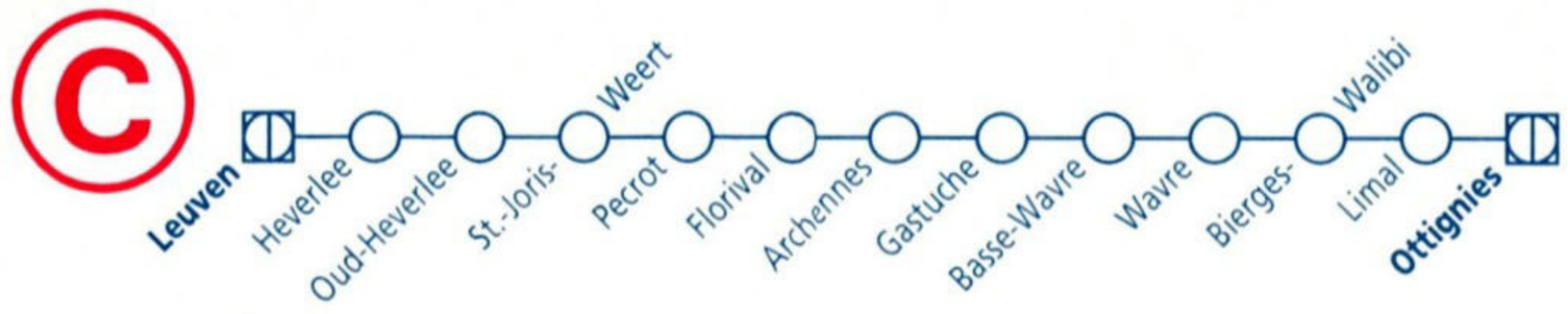

tab km			L 6456	L 6457	L 6458	L 6459	L 6460	L 6461	L 6462	L 6463	L 6464	L 6465	L 6466	L 4567	L 6467	T 6991	T 6992	L 6468	T 6993	L 6469	L 6470	L 6471
														2 3		2 3	2 3		2 3			
36	Bruxelles-Brussel	Midi/Zuid	5 54	6 54	7 54	8 54	9 54	10 54	11 54	12 54	13 54	14 54	15 54		16 54			17 54		18 54	19 54	20 54
36		Centr.	5 58	6 58	7 58	8 58	9 58	10 58	11 58	12 58	13 58	14 58	15 58		16 58			17 58		18 58	19 58	20 58
36		Nord/Noord	6 03	7 03	8 03	9 03	10 03	11 03	12 03	13 03	14 03	15 03	16 03		17 03			18 03		19 03	20 03	21 03
53a	Mechelen			7 06	8 06	9 06	10 06	11 06	12 06	13 06	14 06	15 06	16 06		17 06			18 06		19 06	20 06	21 06
0	**Leuven**		6 34	7 34	8 34	9 34	10 34	11 34	12 34	13 34	14 34	15 34	16 34		17 34			18 34		19 34	20 34	21 34
4	Heverlee		6 38	7 38	8 38	9 38	10 38	11 38	12 38	13 38	14 38	15 38	16 38		17 38			18 38		19 38	20 38	21 38
8	Oud-Heverlee		6 42	7 42	8 42	9 42	10 42	11 42	12 42	13 42	14 42	15 42	16 42		17 42			18 42		19 42	20 42	21 42
12	Sint-Joris-Weert		6 46	7 46	8 46	9 46	10 46	11 46	12 46	13 46	14 46	15 46	16 46		17 46			18 46		19 46	20 46	21 46
14	Pecrot		6 49	7 49	8 49	9 49	10 49	11 49	12 49	13 49	14 49	15 49	16 49		17 49			18 49		19 49	20 49	21 49
16	Florival		6 52	7 52	8 52	9 52	10 52	11 52	12 52	13 52	14 52	15 52	16 52		17 52			18 52		19 52	20 52	21 52
17	Archennes		6 54	7 54	8 54	9 54	10 54	11 54	12 54	13 54	14 54	15 54	16 54		17 54			18 54		19 54	20 54	21 54
20	Gastuche		6 57	7 57	8 57	9 57	10 57	11 57	12 57	13 57	14 57	15 57	16 57		17 57			18 57		19 57	20 57	21 57
22	Basse-Wavre		7 00	8 00	9 00	10 00	11 00	12 00	13 00	14 00	15 00	16 00	17 00		18 00			19 00		20 00	21 00	22 00
23	Wavre		7 02	8 02	9 02	10 02	11 02	12 02	13 02	14 02	15 02	16 02	17 02	17 10	18 02	18 10	18 28	19 02	19 28	20 02	21 02	22 02
25	Bierges-Walibi		7 04	8 04	9 04	10 04	11 04	12 04	13 04	14 04	15 04	16 04	17 04	17 15	18 04	18 15	18 33	19 04	19 33	20 04	21 04	22 04
27	Limal		7 07	8 07	9 07	10 07	11 07	12 07	13 07	14 07	15 07	16 07	17 07	|	18 07	|	|	19 07	|	20 07	21 07	22 07
29	**Ottignies**		7 10	8 10	9 10	10 10	11 10	12 10	13 10	14 10	15 10	16 10	17 10	17 20	18 10	18 20	18 38	19 10	19 38	20 10	21 10	22 10
161	*Louvain-la-N.-Université*		7 28	8 28	9 28	10 28	11 28	12 28	13 28	14 28	15 28	16 28	17 28		18 28		18 58	19 28	19 58	20 28	21 28	22 28
161	*Namur*		7 35	8 35	9 35	10 35	11 35	12 35	13 35	14 35	15 35	16 35	17 35	18 05	18 35	19 05	19 05	19 35	20 05	20 35	21 35	22 35
140	*Charleroi-Sud*		8 03		10 03		12 03		14 03		16 03		18 03	18 03		19 03		20 03			22 03	
161	Bruxelles-Brussel	Q.L./L.W.	7 33	8 33	9 33	10 33	11 33	12 33	13 33	14 33	15 33	16 33	17 33		18 33		19 03	19 33	20 03	20 33	21 33	22 33
161		Schuman	7 37	8 37	9 37	10 37	11 37	12 37	13 37	14 37	15 37	16 37	17 37		18 37		19 07	19 37	20 07	20 37	21 37	22 37
161		Nord/Noord	7 45	8 45	9 45	10 45	11 45	12 45	13 45	14 45	15 45	16 45	17 45		18 45		19 15	19 45	20 15	20 45	21 45	22 45
161		Centr.	7 50	8 50	9 50	10 50	11 50	12 50	13 50	14 50	15 50	16 50	17 50		18 50		19 20	19 50	20 20	20 50	21 50	22 50
161		Midi/Zuid	7 54	8 54	9 54	10 54	11 54	12 54	13 54	14 54	15 54	16 54	17 54		18 54		19 24	19 54	20 24	20 54	21 54	22 54

BIERGES

Walibi

B-Excursion 145

tab km			L 6473 † ▲	IR q 4443 † ▲					
36	Bruxelles-Brussel	Midi/Zuid	21 54	22 54					
36		Centr.	21 58	22 58					
36		Nord/Noord	22 03	23 03					
53a	Mechelen		22 06	**23 06**					
0	**Leuven**		22 34	**23 31**					
4	Heverlee		22 38	**23 35**					
8	Oud-Heverlee								
12	Sint-Joris-Weert								
14	Pecrot								
16	Florival								
17	Archennes								
20	Gastuche								
22	Basse-Wavre								
23	Wavre								
25	Bierges-Walibi								
27	Limal								
29	**Ottignies**	○							
161	Louvain-la-N.-Université	○							
161	Namur	○							
140	Charleroi-Sud	○							
161	Bruxelles-Brussel	Q.L./L.W. ○							
161		Schuman ○							
161		Nord/Noord ○							
161		Centr. ○							
161		Midi/Zuid ○							

1 Zie verder tabel 161.
2 Rijdt ook op 3, 4 en 5 april, 13, 15, 16, 22, 23 en 24 mei 99.
3 Rijdt van 24 mei tot 26 sept 98.
4 Zie verder tabel 140.

1 Voir tableau 161.
2 Circule aussi les 3, 4 et 5 avril, 13, 15, 16, 22, 23 et 24 mai 99.
3 Circule du 24 mai au 26 sept 98.
4 Voir tableau 140.

MULTIPASS **Ensemble en train à prix malin**

140

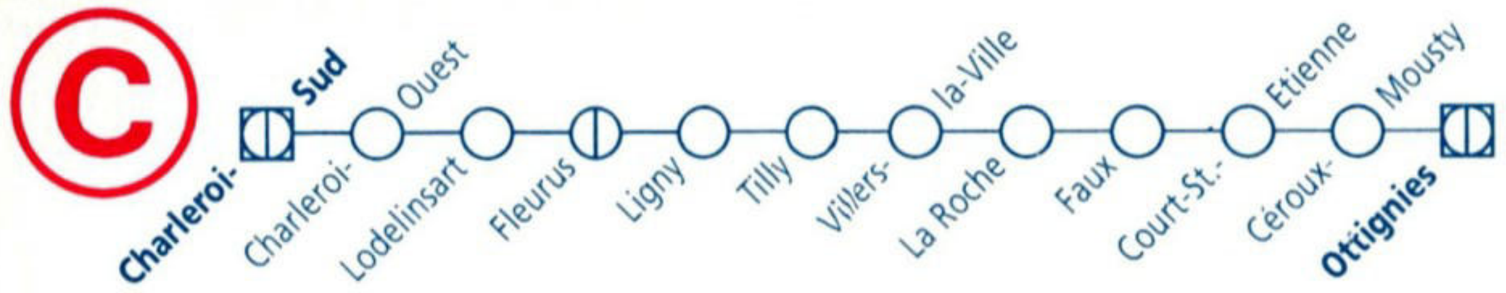

tab km		L 4578	T 6941	L 4580	L 4580	L 4582	L 4584	L 4586	L 4588	L 4590	L 4592
			1 2	1 2	4 5						
118	*Mons*	*7 08*	*8 08*	*9 08*	*9 08*	*11 08*	*13 08*	*15 08*	*17 08*	*19 08*	*21 08*
118	*La Louvière-Sud*	*7 23*	*8 23*	*9 23*	*9 23*	*11 23*	*13 23*	*15 23*	*17 23*	*19 23*	*21 23*
0	**Charleroi-Sud**	7 57	8 57	9 57	9 57	11 57	13 57	15 57	17 57	19 57	21 57
1	Charleroi-Ouest	8 01	9 01	10 01	10 01	12 01	14 01	16 01	18 01	20 01	22 01
4	Lodelinsart	8 05	9 05	10 05	10 05	12 05	14 05	16 05	18 05	20 05	22 05
12	Fleurus ○	8 11	9 11	10 11	10 11	12 11	14 11	16 11	18 11	20 11	22 11
12	Fleurus	8 11	9 11	10 11	10 11	12 11	14 11	16 11	18 11	20 11	22 11
15	Ligny	8 15	9 15	10 15	10 15	12 15	14 15	16 15	18 15	20 15	22 15
21	Tilly	8 20	9 20	10 20	10 20	12 20	14 20	16 20	18 20	20 20	22 20
24	Villers-la-Ville	8 23	9 23	10 23	10 23	12 23	14 23	16 23	18 23	20 23	22 23
28	La Roche	8 28	9 28	10 28	10 28	12 28	14 28	16 28	18 28	20 28	22 28
29	Faux	8 30	9 30	10 30	10 30	12 30	14 30	16 30	18 30	20 30	22 30
32	Court-Saint-Etienne	8 34	9 34	10 34	10 34	12 34	14 34	16 34	18 34	20 34	22 34
34	Céroux-Mousty	8 36	9 36	10 36	10 36	12 36	14 36	16 36	18 36	20 36	22 36
36	**Ottignies** ○	8 38	3 9 38	3 10 38	10 38	12 38	14 38	16 38	18 38	20 38	22 38
139	*Wavre* ○	*8 58*	9 50	10 50	*10 58*	*12 58*	*14 58*	*16 58*	*18 58*	*20 58*	
161	*Louvain-la-N.-Université* ○	*8 58*	*9 58*	*10 58*	*10 58*	*12 58*	*14 58*	*16 58*	*18 58*	*20 58*	*22 58*
161	*Namur* ○	*9 05*	*10 05*	*11 05*	*11 05*	*13 05*	*15 05*	*17 05*	*19 05*	*21 05*	*23 05*
161	*Bruxelles-Brussel* *Q.L./L.W.* ○	*9 03*	*10 03*	*11 03*	*11 03*	*13 03*	*15 03*	*17 03*	*19 03*	*21 03*	*23 03*
161	*Schuman* ○	*9 07*	*10 07*	*11 07*	*11 07*	*13 07*	*15 07*	*17 07*	*19 07*	*21 07*	*23 07*
161	*Nord/Noord* ○	*9 15*	*10 15*	*11 15*	*11 15*	*13 15*	*15 15*	*17 15*	*19 15*	*21 15*	*23 15*
161	*Centr.* ○	*9 20*	*10 20*	*11 20*	*11 20*	*13 20*	*15 20*	*17 20*	*19 20*	*21 20*	*23 20*
161	*Midi/Zuid* ○	*9 24*	*10 24*	*11 24*	*11 24*	*13 24*	*15 24*	*17 24*	*19 24*	*21 24*	*23 24*

1 Rijdt ook op 3, 4 en 5 april, 13, 15, 16, 22, 23 en 24 mei 99.
2 Rijdt van 24 mei tot 26 sept 98.
3 Zie verder tabel 139.
4 Rijdt niet op 3, 4 en 5 april, 13, 15, 16, 22, 23 en 24 mei 99.
5 Rijdt van 27 sept 98 tot 29 mei 99.

1 Circule aussi les 3, 4 et 5 avril, 13, 15, 16, 22, 23 et 24 mai 99.
2 Circule du 24 mai au 26 sept 98.
3 Voir tableau 139.
4 Ne circule pas les 3, 4 et 5 avril, 13, 15, 16, 22, 23 et 24 mai 99.
5 Circule du 27 sept 98 au 29 mai 99.

CHARLEROI SUD - WAVRE

train direct tous les week-ends et jours fériés en période touristique

140

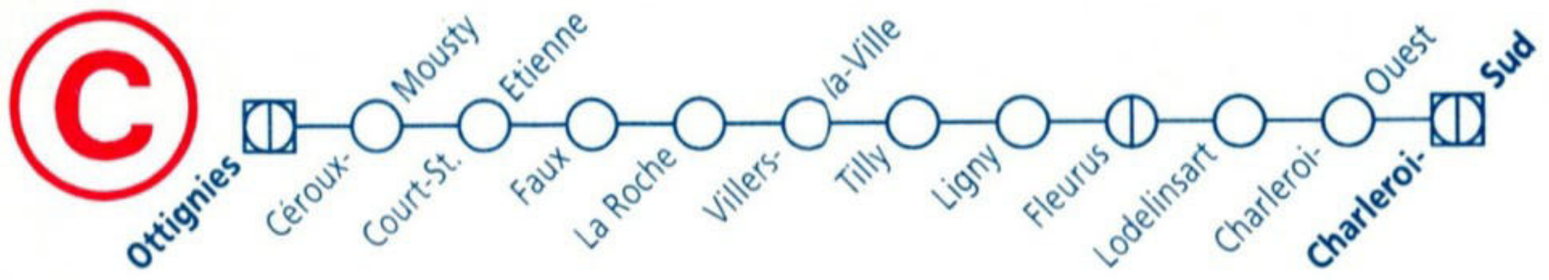

tab km			L 4557	L 4559	L 4561	L 4563	L 4565	L 4567	L 4567	T 6991	L 4569	L 4571
								1 2	3 4	1 2		
161	Bruxelles-Brussel	*Midi/Zuid*	*6 36*	*8 36*	*10 36*	*12 36*	*14 36*	*16 36*	*16 36*	*17 36*	*18 36*	*20 36*
161		*Centr.*	*6 40*	*8 40*	*10 40*	*12 40*	*14 40*	*16 40*	*16 40*	*17 40*	*18 40*	*20 40*
161		*Nord/Noord*	*6 45*	*8 45*	*10 45*	*12 45*	*14 45*	*16 45*	*16 45*	*17 45*	*18 45*	*20 45*
161		*Schuman*	*6 53*	*8 53*	*10 53*	*12 53*	*14 53*	*16 53*	*16 53*	*17 53*	*18 53*	*20 53*
161		*Q.L./L.W.*	*6 57*	*8 57*	*10 57*	*12 57*	*14 57*	*16 57*	*16 57*	*17 57*	*18 57*	*20 57*
161	*Namur*		*6 55*	*8 55*	*10 55*	*12 55*	*14 55*	*16 55*	*16 55*	*17 55*	*18 55*	*20 55*
161	*Louvain-la-N.-Université*		*7 02*	*9 02*	*11 02*	*13 02*	*15 02*	*17 02*	*17 02*	*18 02*	*19 02*	*21 02*
139	*Wavre*		*7 02*	*9 02*	*11 02*	*13 02*	*15 02*	17 10	*17 02*	18 10	*19 02*	*21 02*
0	**Ottignies**		7 22	9 22	11 22	13 22	15 22	17 22	17 22	18 22	19 22	21 22
2	Céroux-Mousty		7 24	9 24	11 24	13 24	15 24	17 24	17 24	18 24	19 24	21 24
4	Court-Saint-Etienne		7 26	9 26	11 26	13 26	15 26	17 26	17 26	18 26	19 26	21 26
7	Faux		7 30	9 30	11 30	13 30	15 30	17 30	17 30	18 30	19 30	21 30
8	La Roche		7 32	9 32	11 32	13 32	15 32	17 32	17 32	18 32	19 32	21 32
12	Villers-la-Ville		7 37	9 37	11 37	13 37	15 37	17 37	17 37	18 37	19 37	21 37
15	Tilly		7 40	9 40	11 40	13 40	15 40	17 40	17 40	18 40	19 40	21 40
21	Ligny		7 45	9 45	11 45	13 45	15 45	17 45	17 45	18 45	19 45	21 45
24	Fleurus	○	7 49	9 49	11 49	13 49	15 49	17 49	17 49	18 49	19 49	21 49
24	Fleurus		7 49	9 49	11 49	13 49	15 49	17 49	17 49	18 49	19 49	21 49
32	Lodelinsart		7 55	9 55	11 55	13 55	15 55	17 55	17 55	18 55	19 55	21 55
35	Charleroi-Ouest	○	7 59	9 59	11 59	13 59	15 59	17 59	17 59	18 59	19 59	21 59
36	**Charleroi-Sud**	○	8 03	10 03	12 03	14 03	16 03	18 03	18 03	19 03	20 03	22 03
118	*La Louvière-Sud*	○	*8 37*	*10 37*	*12 37*	*14 37*	*16 37*	*18 37*	*18 37*	*19 37*	*20 37*	*22 37*
118	*Mons*	○	*8 52*	*10 52*	*12 52*	*14 52*	*16 52*	*18 52*	*18 52*	*19 52*	*20 52*	*22 52*

1 Rijdt ook op 3, 4 en 5 april, 13, 15, 16, 22, 23 en 24 mei 99.
2 Rijdt van 24 mei tot 26 sept 98.
3 Rijdt niet op 3, 4 en 5 april, 13, 15, 16, 22, 23 en 24 mei 99.
4 Rijdt van 27 sept 98 tot 29 mei 99.

1 Circule aussi les 3, 4 et 5 avril, 13, 15, 16, 22, 23 et 24 mai 99.
2 Circule du 24 mai au 26 sept 98.
3 Ne circule pas les 3, 4 et 5 avril, 13, 15, 16, 22, 23 et 24 mai 99.
4 Circule du 27 sept 98 au 29 mai 99.

BIERGES

Walibi

B-Dagtrip 145

154

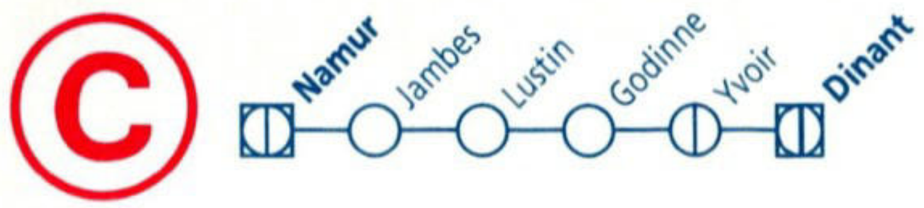

tab km			IC M 2405	IC M 2406	IC M 2407	T 6945	IC M 2408	IC M 2409	IC M 2410	IC M 2411	IC M 2412	IC M 2413	IC M 2414	IC M 2415	IC M 2416	IC M 2417	IC M 2418	IC M 2419	IC M 2420	IC M 2421		
						1 2																
161	*Bruxelles-Brussel*	*Midi/Zuid*		6 06	7 06	*7 15*	8 06	9 06	10 06	11 06	12 06	13 06	14 06	15 06	16 06	17 06	18 06	19 06	20 06	21 06		
161		*Centr.*		6 10	7 10		8 10	9 10	10 10	11 10	12 10	13 10	14 10	15 10	16 10	17 10	18 10	19 10	20 10	21 10		
161		*Nord/Noord*		6 15	7 15	*7 24*	8 15	9 15	10 15	11 15	12 15	13 15	14 15	15 15	16 15	17 15	18 15	19 15	20 15	21 15		
161		*Schuman*		6 23	7 23		8 23	9 23	10 23	11 23	12 23	13 23	14 23	15 23	16 23	17 23	18 23	19 23	20 23	21 23		
161		*Q.L./L.W.*		6 27	7 27	*7 35*	8 27	9 27	10 27	11 27	12 27	13 27	14 27	15 27	16 27	17 27	18 27	19 27	20 27	21 27		
0	**Namur**		6 10	7 10	8 10	8 35	9 10	10 10	11 10	12 10	13 10	14 10	15 10	16 10	17 10	18 10	19 10	20 10	21 10	22 10		
3	Jambes		6 14	7 14	8 14		9 14	10 14	11 14	12 14	13 14	14 14	15 14	16 14	17 14	18 14	19 14	20 14	21 14	22 14		
13	Lustin		6 23	7 23	8 23		9 23	10 23	11 23	12 23	13 23	14 23	15 23	16 23	17 23	18 23	19 23	20 23	21 23	22 23		
16	Godinne		6 26	7 26	8 26		9 26	10 26	11 26	12 26	13 26	14 26	15 26	16 26	17 26	18 26	19 26	20 26	21 26	22 26		
20	Yvoir		6 30	7 30	8 30		9 30	10 30	11 30	12 30	13 30	14 30	15 30	16 30	17 30	18 30	19 30	20 30	21 30	22 30		
28	**Dinant**	○	6 37	7 37	8 37	3 8 58	9 37	10 37	11 37	12 37	13 37	14 37	15 37	16 37	17 37	18 37	19 37	20 37	21 37	22 37		
166	*Beauraing*	○	*7 08*		*9 09*			*11 09*		*13 09*		*15 09*		*17 09*		*19 09*		*21 09*				
166	*Bertrix*	○	*7 56*		*9 58*			*11 58*		*13 58*		*15 58*		*17 58*		*19 58*		*21 58*				
165	*Libramont*	○	*8 10*		*10 14*			*12 14*		*14 14*		*16 14*		*18 14*		*20 14*						

1 Rijdt ook op 3, 4 en 5 april, 13, 15, 16, 22, 23 en 24 mei 99.
2 Rijdt van 24 mei tot 26 sept 98.
3 Zie verder tabel 166.

1 Circule aussi les 3, 4 et 5 avril, 13, 15, 16, 22, 23 et 24 mai 99.
2 Circule du 24 mai au 26 sept 98.
3 Voir tableau 166.

NAMUR - DINANT - HOUYET

train direct tous les jours en période touristique

154

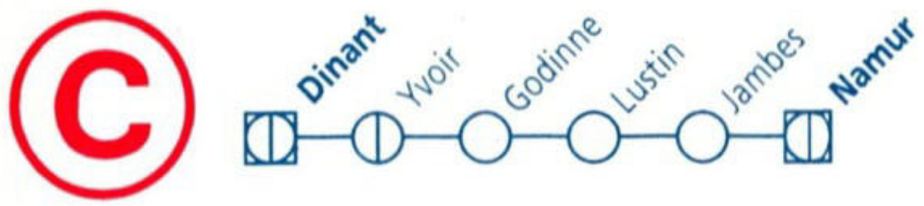

tab km			IC M 2427	IC M 2428	IC M 2429	IC M 2430	IC M 2431	IC M 2432	IC M 2433	IC M 2434	IC M 2435	IC M 2436	IC M 2437	IC M 2438	IC M 2439	IC M 2440	IC M 2441	IC M 2442	IC M 2443			
165	*Libramont*				*6 46*		*8 46*		*10 46*		*12 46*		*14 46*		*16 50*		*18 46*					
166	*Bertrix*		*5 02*		*7 02*		*9 02*		*11 02*		*13 02*		*15 02*		*17 04*		*19 02*					
166	*Beauraing*		*5 51*		*7 51*		*9 51*		*11 51*		*13 51*		*15 51*		*17 51*		*19 51*					
0	**Dinant**		**6 23**	**7 23**	**8 23**	**9 23**	**10 23**	**11 23**	**12 23**	**13 23**	**14 23**	**15 23**	**16 23**	**17 23**	**18 23**	**19 23**	**20 23**	**21 23**	**22 23**			
8	Yvoir		**6 30**	**7 30**	**8 30**	**9 30**	**10 30**	**11 30**	**12 30**	**13 30**	**14 30**	**15 30**	**16 30**	**17 30**	**18 30**	**19 30**	**20 30**	**21 30**	**22 30**			
12	Godinne		**6 34**	**7 34**	**8 34**	**9 34**	**10 34**	**11 34**	**12 34**	**13 34**	**14 34**	**15 34**	**16 34**	**17 34**	**18 34**	**19 34**	**20 34**	**21 34**	**22 34**			
15	Lustin		**6 37**	**7 37**	**8 37**	**9 37**	**10 37**	**11 37**	**12 37**	**13 37**	**14 37**	**15 37**	**16 37**	**17 37**	**18 37**	**19 37**	**20 37**	**21 37**	**22 37**			
25	Jambes		**6 46**	**7 46**	**8 46**	**9 46**	**10 46**	**11 46**	**12 46**	**13 46**	**14 46**	**15 46**	**16 46**	**17 46**	**18 46**	**19 46**	**20 46**	**21 46**	**22 46**			
28	**Namur**	○	[1] **6 50**	[1] **7 50**	[1] **8 50**	[1] **9 50**	[1] **10 50**	[2] **11 50**	[2] **12 50**	[2] **13 50**	[2] **14 50**	[2] **15 50**	[2] **16 50**	[2] **17 50**	[2] **18 50**	[2] **19 50**	[2] **20 50**	[2] **21 50**	**22 50**			
161	*Bruxelles-Brussel*	*Q.L./L.W.* ○	**7 33**	**8 33**	**9 33**	**10 33**	**11 33**	**12 33**	**13 33**	**14 33**	**15 33**	**16 33**	**17 33**	**18 33**	**19 33**	**20 33**	**21 33**	**22 33**				
161		*Schuman* ○	**7 37**	**8 37**	**9 37**	**10 37**	**11 37**	**12 37**	**13 37**	**14 37**	**15 37**	**16 37**	**17 37**	**18 37**	**19 37**	**20 37**	**21 37**	**22 37**				
161		*Nord/Noord* ○	**7 45**	**8 45**	**9 45**	**10 45**	**11 45**	**12 45**	**13 45**	**14 45**	**15 45**	**16 45**	**17 45**	**18 45**	**19 45**	**20 45**	**21 45**	**22 45**				
161		*Centr.* ○	**7 50**	**8 50**	**9 50**	**10 50**	**11 50**	**12 50**	**13 50**	**14 50**	**15 50**	**16 50**	**17 50**	**18 50**	**19 50**	**20 50**	**21 50**	**22 50**				
161		*Midi/Zuid* ○	**7 54**	**8 54**	**9 54**	**10 54**	**11 54**	**12 54**	**13 54**	**14 54**	**15 54**	**16 54**	**17 54**	**18 54**	**19 54**	**20 54**	**21 54**	**22 54**				

[1] Zie verder tabellen 161, 50, 50a.
[2] Zie verder tabel 161.

[1] Voir tableaux 161, 50, 50a.
[2] Voir tableau 161.

DINANT

Dinant Tour

B-Dagtrip 120

CHEMIN DE FER À VAPEUR DES 3 VALLÉES asbl - *Stoomtrein der Drie Valleien*

★ Horaires *Dienstregelingen* 1998 - Ligne *Lijn* Dinant - Hastière - Givet (F) ★

Départs de la gare de SNCB de Dinant (voie 3) - *Vertrek van het station NMBS (spoor 3)*

MAI	VENDREDI	1.	à 11h55 (retour à 14h20) à 14h55 (retour à 17h20) à 17h55 (aller simple jusque Givet)
	SAMEDIS	2, 9, 16, 23, 30.	
	DIMANCHES	3, 10, 17, 24, 31.	
	JEUDI	21.	
JUIN	LUNDI	1.	
	SAMEDIS	6, 13, 20, 27.	
	DIMANCHES	7, 21, 28.	
JUILLET	SAMEDIS	4, 11, 18, 25.	
AOÛT	SAMEDIS	1, 8, 22, 29.	
SEPTEMBRE	SAMEDIS	5, 12, 19.	
	DIMANCHES	6, 13, 20.	

JUILLET	DIMANCHES	5, 12, 19, 26.	à 11h55 (retour en vapeur 14H25) à 14h55 (retour à 17h25) à 17h55 (aller simple jusque Givet)
	MARDI	21.	
AOÛT	DIMANCHES	2, 9, 16, 23, 30.	
	SAMEDI	15.	

NOVEMBRE	MERCREDI	11	à 10h55 (retour à 13H20) à 13h55 (retour à 16H20) à 16h55 (retour à 19h20)
	(**Foire aux Oignons à Givet**)		

diesel = *Dieseltrein* --- **vapeur** = *Stoomtrein*

Activités spéciales du CFV3V (ligne Dinant - Hastière - Givet) en 1998:

Fête du Rail: Dimanche 14 juin

Activités spéciales du CFV3V (ligne Mariembourg - Treignes) en 1998:

Festival "Autorail & Diesel" -
Motorrijtuig en Dieselfeest: Dimanche 31 Mai.

Festival de la Vapeur -
Stoomfestival: Samedi 26 et dimanche 27 septembre.

Ne ratez surtout pas...
Le Musée du Chemin de Fer à Treignes
Bezoek ook...
Het Spoormuseum te Treignes
(accès possible par le CFV3V, ligne de Mariembourg à Treignes)

Informations CFV3V:
Chemin de Fer à Vapeur des 3 Vallées
Chaussée de Givet, 49-51
5660 Mariembourg
☎ & Fax: 060/31.24.40
ook in het nederlands: ☎. 012/74.19.07

EEN DAG AAN ZEE / IN DE ARDENNEN

Het heen- en terugbiljet voor een snipperdag tijdens de schoolvakanties.

Meer informatie ? Raadpleeg snel de algemene inlichtingen vooraan in uw spoorboekje.

UN JOUR A LA MER / EN ARDENNE

L'aller-retour pour un jour d'évasion pendant les vacances scolaires.

Pour en savoir plus, consultez vite les renseignements généraux au début de votre indicateur.

161



161

tab km		IC M 2406	L 6256	IC J 2106	L 6556	IC M 2407	EC 91	IC J 2107	L 6557	IC M 2408	L 6258	IC J 2108	L 6558	IC M 2409	T 6940	IC J 2109	L 6559	IC M 2410	L 6260	IC J 2110	L 6560
							B								☼						
0	**Bruxelles-Midi/Zuid**	**6 06**		**6 36**	6 49	**7 06**	**7 15**	**7 36**	7 49	**8 06**		**8 36**	8 49	**9 06**	9 13	**9 36**	9 49	**10 06**		**10 36**	10 49
	Bruxelles-Centr.	**6 10**		**6 40**	6 53	**7 10**		**7 40**	7 53	**8 10**		**8 40**	8 53	**9 10**	9 17	**9 40**	9 53	**10 10**		**10 40**	10 53
	Bruxelles-Nord/Noord	**6 15**		**6 45**	6 58	**7 15**	**7 24**	**7 45**	7 58	**8 15**		**8 45**	8 58	**9 15**	9 23	**9 45**	9 58	**10 15**		**10 45**	10 58
10	**Bruxelles-Schuman**	**6 23**		**6 53**	7 06	**7 23**		**7 53**	8 06	**8 23**		**8 53**	9 06	**9 23**	9 32	**9 53**	10 06	**10 23**		**10 53**	11 06
10	**Bruxelles-Q.L./L.W.**	**6 27**		**6 57**	7 09	**7 27**	**7 35**	**7 57**	8 09	**8 27**		**8 57**	9 09	**9 27**	9 36	**9 57**	10 09	**10 27**		**10 57**	11 09
12	Etterbeek				7 12				8 12				9 12				10 12				11 12
14	Watermael/Watermaal				7 14				8 14				9 14				10 14				11 14
15	Boitsfort/Bosvoorde				7 17				8 17				9 17				10 17				11 17
20	Groenendaal				7 21				8 21				9 21				10 21				11 21
21	Hoeilaart				7 23				8 23				9 23				10 23				11 23
25	La Hulpe				7 27				8 27				9 27				10 27				11 27
26	Genval				7 29				8 29				9 29				10 29				11 29
28	Rixensart				7 32				8 32				9 32				10 32				11 32
31	Profondsart				7 35				8 35				9 35				10 35				11 35
33	**Ottignies** ○	**6 41**		**7 11**	7 38	**7 41**		**8 11**	8 38	**8 41**		**9 11**	9 38	**9 41**	[4] 9 50	**10 11**	10 38	**10 41**		**11 11**	11 38
33	**Ottignies**	**6 43**	6 49	**7 13**		**7 43**		**8 13**		**8 43**	8 49	**9 13**		**9 43**		**10 13**		**10 43**	10 49	**11 13**	
39	Mont-Saint-Guibert		6 54								8 54								10 54		
41	Blanmont		6 57								8 57								10 57		
43	Chastre		6 59								8 59								10 59		
46	Ernage		7 02								9 02								11 02		
48	**Gembloux** ○	**6 52**	7 06	**7 22**		**7 52**		**8 22**		**8 52**	9 06	**9 22**		**9 52**		**10 22**		**10 52**	11 06	**11 22**	
48	**Gembloux**	**6 54**	7 07	**7 24**		**7 54**		**8 24**		**8 54**	9 08	**9 24**		**9 54**		**10 24**		**10 54**	11 08	**11 24**	
51	Lonzée		7 10								9 11								11 11		
54	Beuzet		7 13								9 14								11 14		
56	Saint-Denis-Bovesse		7 15								9 16								11 16		
59	Rhisnes		7 19								9 20								11 20		
65	**Namur** ○	[1] **7 05**	7 24	[2] **7 35**		[1] **8 05**	[2] **8 10**	[2] **8 35**		[1] **9 05**	9 25	[2] **9 35**		[1] **10 05**		[2] **10 35**		[1] **11 05**	11 25	[2] **11 35**	
154	*Dinant* ○	**7 37**				**8 37**				**9 37**				**10 37**				**11 37**			
162	*Arlon* ○		*9 11*	**9 11**		*9 31*	**9 31**	**10 11**			*11 11*	**11 11**				**12 11**			*13 11*	**13 11**	
162	*Luxembourg* ○		*9 33*	**9 33**		*9 52*	**9 52**	**10 33**			*11 33*	**11 33**				**12 33**			*13 33*	**13 33**	
			L 6555	L 6456				L 6457				L 6458				L 6459				L 6460	
tab km																					
33	**Ottignies**		6 52	7 22	7 52			8 22	8 52			9 22	9 52			10 22	10 52			11 22	11 52
40	**Louvain-la-N.-Université** ○		6 58	7 28	7 58			8 28	8 58			9 28	9 58			10 28	10 58			11 28	11 58

Vauban

tab km			IC M 2411	IC J 2111	L 6561	IC M 2412	INT 97	L 6262	IC J 2112	L 6562	IC M 2413	IC J 2113	L 6563	IC M 2414	L 6264	IC J 2114	L 6564	IC M 2415	IC J 2115	L 6565	IC M 2416	INT 295
																						3
0	Bruxelles-Brussel	Midi/Zuid	11 06	11 36	11 49	12 06	12 15		12 36	12 49	13 06	13 36	13 49	14 06		14 36	14 49	15 06	15 36	15 49	16 06	16 10
		Centr.	11 10	11 40	11 53	12 10			12 40	12 53	13 10	13 40	13 53	14 10		14 40	14 53	15 10	15 40	15 53	16 10	
		Nord/Noord	11 15	11 45	11 58	12 15	12 23		12 45	12 58	13 15	13 45	13 58	14 15		14 45	14 58	15 15	15 45	15 58	16 15	16 19
10		Schuman	11 23	11 53	12 06	12 23			12 53	13 06	13 23	13 53	14 06	14 23		14 53	15 06	15 23	15 53	16 06	16 23	
10		Q.L./L.W.	11 27	11 57	12 09	12 27	12 34		12 57	13 09	13 27	13 57	14 09	14 27		14 57	15 09	15 27	15 57	16 09	16 27	16 31
12	Etterbeek				12 12					13 12			14 12				15 12			16 12		
14	Watermael/Watermaal				12 14					13 14			14 14				15 14			16 14		
15	Boitsfort/Bosvoorde				12 17					13 17			14 17				15 17			16 17		
20	Groenendaal				12 21					13 21			14 21				15 21			16 21		
21	Hoeilaart				12 23					13 23			14 23				15 23			16 23		
25	La Hulpe				12 27					13 27			14 27				15 27			16 27		
26	Genval				12 29					13 29			14 29				15 29			16 29		
28	Rixensart				12 32					13 32			14 32				15 32			16 32		
31	Profondsart				12 35					13 35			14 35				15 35			16 35		
33	**Ottignies**	○	11 41	12 11	12 38	12 41			13 11	13 38	13 41	14 11	14 38	14 41		15 11	15 38	15 41	16 11	16 38	16 41	
33	**Ottignies**		11 43	12 13		12 43		12 49	13 13		13 43	14 13		14 43	14 49	15 13		15 43	16 13		16 43	
39	Mont-Saint-Guibert							12 54							14 54							
41	Blanmont						Iris	12 57							14 57							
43	Chastre							12 59							14 59							
46	Ernage							13 02							15 02							
48	**Gembloux**	○	11 52	12 22		12 52		13 06	13 22		13 52	14 22		14 52	15 06	15 22		15 52	16 22		16 52	Edelweiss
48	**Gembloux**		11 54	12 24		12 54		13 08	13 24		13 54	14 24		14 54	15 08	15 24		15 54	16 24		16 54	
51	Lonzée							13 11							15 11							
54	Beuzet							13 14							15 14							
56	Saint-Denis-Bovesse							13 16							15 16							
59	Rhisnes							13 20							15 20							
65	**Namur**	○	1 12 05	2 12 35		1 13 05	2 13 10	13 25	2 13 35		1 14 05	2 14 35		1 15 05	15 25	2 15 35		1 16 05	2 16 35		1 17 05	2 17 08
154	*Dinant*	○	12 37			13 37					14 37			15 37				16 37			17 37	
162	*Arlon*	○		14 11		*14 31*	14 31	*15 11*	15 11			16 11			*17 11*	17 11			18 11		*18 41*	18 41
162	*Luxembourg*	○		14 33		*14 52*	14 52	*15 33*	15 33			16 33			*17 33*	17 33			18 33		*19 02*	19 02
				L 6461					L 6462			L 6463				L 6464			L 6465			
tab km																						
33	**Ottignies**			12 22	12 52				13 22	13 52		14 22	14 52			15 22	15 52		16 22	16 52		
40	**Louvain-la-N.-Université**	○		12 28	12 58				13 28	13 58		14 28	14 58			15 28	15 58		16 28	16 58		

1 Zie verder tabel 154.
2 Zie verder tabel 162.
3 Zonder bagageruim.
4 Zie verder tabel 139.

1 Voir tableau 154.
2 Voir tableau 162.
3 Pas de compartiment fourgon.
4 Voir tableau 139.

161



161

tab km			L 6266	IC J 2116	L 6566	IC M 2417	IC J 2117	L 6567	IC M 2418	L 6268	IC J 2118	L 6568	IC M 2419	INT 299	IC J 2119	IC J 2119	L 6569	IC M 2420	L 6270	T 6755	IC J 2120	L 6570
														3	4 ☼	5				6 ☼		
0	Bruxelles-Brussel	Midi/Zuid		**16 36**	16 49	**17 06**	**17 36**	17 46	**18 06**		**18 36**	18 49	**19 06**	**19 15**	**19 36**	**19 36**	19 49	**20 06**			**20 36**	20 49
		Centr.		**16 40**	16 53	**17 10**	**17 40**	17 50	**18 10**		**18 40**	18 53	**19 10**	|	**19 40**	**19 40**	19 53	**20 10**			**20 40**	20 53
		Nord/Noord		**16 45**	16 58	**17 15**	**17 45**	17 55	**18 15**		**18 45**	18 58	**19 15**	**19 23**	**19 45**	**19 45**	19 58	**20 15**			**20 45**	20 58
10		Schuman		**16 53**	17 06	**17 23**	**17 53**	18 03	**18 23**		**18 53**	19 06	**19 23**	|	**19 53**	**19 53**	20 06	**20 23**			**20 53**	21 06
10		Q.L./L.W.		**16 57**	17 09	**17 27**	**17 57**	18 06	**18 27**		**18 57**	19 09	**19 27**	**19 34**	**19 57**	**19 57**	20 09	**20 27**		20 48	**20 57**	21 09
12	Etterbeek			|	17 12	|	|	18 09	|		|	19 12	|	|	|	|	20 12	|		|	21 12
14	Watermael/Watermaal			|	17 14	|	|	18 11	|		|	19 14	|	|	|	|	20 14	|		|	21 14
15	Boitsfort/Bosvoorde			|	17 17	|	|	18 14	|		|	19 17	|	|	|	|	20 17	|		|	21 17
20	Groenendaal			|	17 21	|	|	18 18	|		|	19 21	|	|	|	|	20 21	|		|	21 21
21	Hoeilaart			|	17 23	|	|	18 20	|		|	19 23	|	|	|	|	20 23	|		|	21 23
25	La Hulpe			|	17 27	|	|	18 23	|		|	19 27	|	|	|	|	20 27	|		|	21 27
26	Genval			|	17 29	|	|	18 25	|		|	19 29	|	|	|	|	20 29	|		|	21 29
28	Rixensart			|	17 32	|	|	18 28	|		|	19 32	|	|	|	|	20 32	|		|	21 32
31	Profondsart			|	17 35	|	|	18 31	|		|	19 35	|	|	|	|	20 35	|		|	21 35
33	**Ottignies**	○		**17 11**	17 38	**17 41**	**18 11**	18 34	**18 41**		**19 11**	19 38	**19 41**			**20 11**	**20 11**	20 38	**20 41**		21 02	**21 11**	21 38
33	**Ottignies**		16 49	**17 13**	|	**17 43**	**18 13**	|	**18 43**	18 49	**19 13**	|	**19 43**	|	|	**20 13**	**20 13**	|	**20 43**	20 49	21 04	**21 13**	|
39	Mont-Saint-Guibert		16 54	|	|	|	|	|	|	18 54	|	|	|	|	|	|	|	|	20 54	|	|	|
41	Blanmont		16 57	|	|	|	|	|	|	18 57	|	|	|	|	|	|	|	|	20 57	|	|	|
43	Chastre		16 59	|	|	|	|	|	|	18 59	|	|	|	|	|	|	|	|	20 59	|	|	|
46	Ernage		17 02	|	|	|	|	|	|	19 02	|	|	|	|	|	|	|	|	21 02	|	|	|
48	**Gembloux**	○	17 06	**17 22**	|	**17 52**	**18 22**	|	**18 52**	19 06	**19 22**	|	**19 52**	|	|	**20 22**	**20 22**	|	**20 52**	21 06	21 14	**21 22**	|
48	**Gembloux**		17 08	**17 24**	|	**17 54**	**18 24**	|	**18 54**	19 08	**19 24**	|	**19 54**	|	|	**20 24**	**20 24**	|	**20 54**	21 08	21 16	**21 24**	|
51	Lonzée		17 11	|	|	|	|	|	|	19 11	|	|	|	|	|	|	|	|	21 11	|	|	|
54	Beuzet		17 14	|	|	|	|	|	|	19 14	|	|	|	|	|	|	|	|	21 14	|	|	|
56	Saint-Denis-Bovesse		17 16	|	|	|	|	|	|	19 16	|	|	|	|	|	|	|	|	21 16	|	|	|
59	Rhisnes		17 20	|	|	|	|	|	|	19 20	|	|	|	|	|	|	|	|	21 20	|	|	|
65	**Namur**	○	17 25	1 **17 35**	|	2 **18 05**	1 **18 35**	|	2 **19 05**	19 25	1 **19 35**	|	2 **20 05**	1 **20 10**	1 **20 35**	1 **20 35**	|	2 **21 05**	21 25	1 21 28	1 **21 35**	|
154	*Dinant*	○	|	|	|	**18 37**	|	|	**19 37**	|	|	|	**20 37**	|	|	|	|	**21 37**	|	|	|	|
162	*Arlon*	○	*19 11*	**19 11**	|	|	**20 11**	|	|	*21 11*	**21 11**	|	*21 31*	**21 31**	**22 11**	**22 11**	|	|	*23 11*	22 57	**23 11**	|
162	*Luxembourg*	○	*19 33*	**19 33**	|	|	**20 33**	|	|	*21 33*	**21 33**	|	*21 52*	**21 52**	**22 43**	**22 43**	|	|	*23 43*	*23 43*	**23 43**	|
				L 6466			L 6467				L 6468						L 6469					L 6470	
tab km																							
33	**Ottignies**			17 22	17 52		18 22	18 52			19 22	19 52					20 22	20 52				21 22	21 52
40	**Louvain-la-N.-Université**	○		17 28	17 58		18 28	18 58			19 28	19 58					20 28	20 58				21 28	21 58

tab km			IC M 2421	IC J 2121	L 6571	IC M 2422	INT 499	IC J 2122	L 6572	IC J 2123
							7			
0	**Bruxelles-Midi/Zuid**		**21 06**	**21 36**	21 49	**22 06**	**22 30**	**22 36**	22 49	**23 36**
	Bruxelles-Centr.		**21 10**	**21 40**	21 53	**22 10**		**22 40**	22 53	**23 40**
	Bruxelles-Nord/Noord		**21 15**	**21 45**	21 58	**22 15**	**22 40**	**22 45**	22 58	**23 45**
10	**Bruxelles-Schuman**		**21 23**	**21 53**	22 06	**22 23**		**22 53**	23 06	**23 52**
10	**Bruxelles-Q.L./L.W.**		**21 27**	**21 57**	22 09	**22 27**	**22 53**	**22 57**	23 09	**23 55**
12	Etterbeek				22 12				23 12	**23 58**
14	Watermael/Watermaal				22 14				23 14	
15	Boitsfort/Bosvoorde				22 17				23 17	**0 01**
20	Groenendaal				22 21				23 21	
21	Hoeilaart				22 23				23 23	
25	La Hulpe				22 27				23 27	**0 08**
26	Genval				22 29				23 29	**0 10**
28	Rixensart				22 32				23 32	**0 13**
31	Profondsart				22 35				23 35	
33	**Ottignies**	○	**21 41**	**22 11**	22 38	**22 41**		**23 11**	23 38	**0 18**
33	**Ottignies**		**21 43**	**22 13**		**22 43**		**23 13**		**0 19**
39	Mont-Saint-Guibert									
41	Blanmont									
43	Chastre									
46	Ernage									
48	**Gembloux**	○	**21 52**	**22 22**		**22 52**		**23 22**		**0 29**
48	**Gembloux**		**21 54**	**22 24**		**22 54**		**23 24**		**0 31**
51	Lonzée									
54	Beuzet									
56	Saint-Denis-Bovesse									
59	Rhisnes									
65	**Namur**	○	2 **22 05**	1 **22 35**		**23 05**	1 **23 27**	**23 35**		**0 43**
154	*Dinant*	○	**22 37**							
162	*Arlon*	○				*0 49*	**0 49**			
162	*Luxembourg*	○				*1 10*	**1 10**			

tab km			L 6471		L 6472	
33	**Ottignies**		22 22	22 52	23 22	23 52
40	**Louvain-la-N.-Université**	○	22 28	22 58	23 28	23 58

1 Zie verder tabel 162.
2 Zie verder tabel 154.
3 Zonder bagageruim.
4 Herkomst Knokke 18 13, evenals Oostende 18 20 als trein T 6819.
5 Rijdt niet tijdens de rijperiode van de toeristentreinen.
6 Herkomst Blankenberge 19 25.
7 Zitplaatsen enkel in tweede klas.

1 Voir tableau 162.
2 Voir tableau 154.
3 Pas de compartiment fourgon.
4 Origine Knokke 18 13, ainsi que Ostende 18 20 comme train T 6819.
5 Ne circule pas pendant la période de circulation des trains touristiques.
6 Origine Blankenberge 19 25.
7 Places assises uniquement en deuxième classe.

BRUXELLES

Exposition "Le Monde des Baleines"

B-Excursion 172*

161

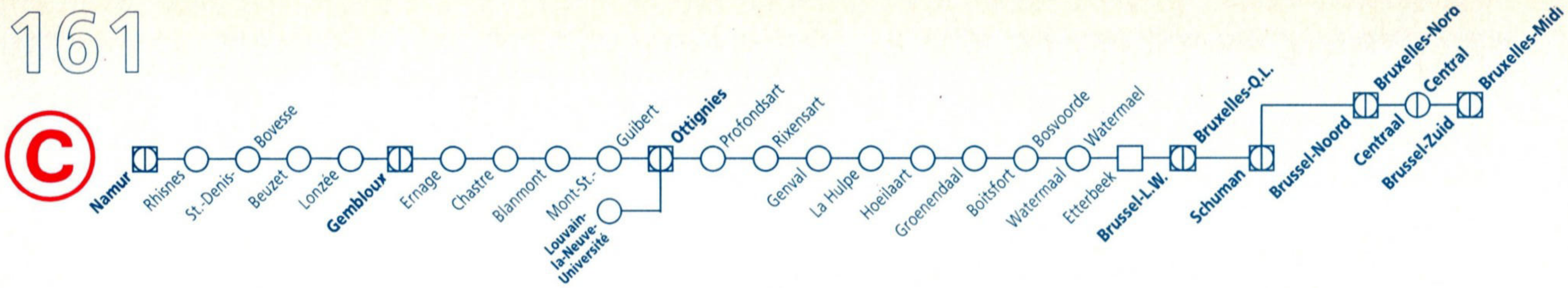

tab km																						
						L 6477		L 6578	L 6478				L 6579	L 6479				L 6580	L 6480		
0	**Louvain-la-N.-Université**					6 32		7 02	7 32				8 02	8 32				9 02	9 32		
7	**Ottignies** ○					2 6 38		7 08	2 7 38				8 08	2 8 38				9 08	2 9 38		
		IC J 2125	INT 498	**IC** M 2426	L 6577	**IC** J 2127	**IC** M 2427		**IC** J 2128	**IC** J 2128	L 6278	**IC** M 2428		**IC** J 2129	INT 298	T 6705	**IC** M 2429		**IC** J 2130	L 6280	**IC** M 2430
tab km			1						4 ☼	6					8	9 ☼					
162	*Luxembourg*		**4 08**	*4 08*					**5 27**					**6 27**	**6 42**	*6 42*			**7 27**	*7 27*	
162	*Arlon*		**4 29**	*4 29*					**5 49**					**6 49**	**7 03**	7 11			**7 49**	*7 49*	
154	*Dinant*						**6 23**					**7 23**					**8 23**				**9 23**
0	**Namur**	**4 43**	**5 52**	**5 55**		**6 25**	**6 55**		**7 25**	**7 25**	7 35	**7 55**		**8 25**	**8 30**	8 40	**8 55**		**9 25**	9 35	**9 55**
6	Rhisnes										7 40									9 40	
9	Saint-Denis-Bovesse										7 44									9 44	
11	Beuzet										7 46									9 46	
14	Lonzée										7 49									9 49	
17	**Gembloux** ○	**4 54**		**6 06**		**6 36**	**7 06**		**7 36**	**7 36**	7 52	**8 06**		**8 36**		8 52	**9 06**		**9 36**	9 52	**10 06**
17	**Gembloux**	**4 55**		**6 08**		**6 38**	**7 08**		**7 38**	**7 38**	7 54	**8 08**		**8 38**		8 54	**9 08**		**9 38**	9 54	**10 08**
19	Ernage										7 58									9 58	
22	Chastre										8 01									10 01	
24	Blanmont										8 03									10 03	
26	Mont-Saint-Guibert										8 06									10 06	
32	**Ottignies** ○	**5 04**		**6 17**		**6 47**	**7 17**		**7 47**	**7 47**	8 11	**8 17**		**8 47**		9 04	**9 17**		**9 47**	10 11	**10 17**
32	**Ottignies**	**5 06**		**6 19**	6 22	**6 49**	**7 19**	7 22	**7 49**	**7 49**		**8 19**	8 23	**8 49**		9 06	**9 19**	9 22	**9 49**		**10 19**
34	Profondsart				6 25			7 25					8 26					9 25			
37	Rixensart	**5 10**			6 28			7 28					8 29					9 28			
39	Genval	**5 12**			6 31			7 31					8 32					9 31			
40	La Hulpe	**5 15**			6 34			7 34					8 35					9 34			
44	Hoeilaart				6 37			7 37					8 38					9 37			
45	Groenendaal				6 39			7 39					8 40					9 39			
50	Boitsfort/Bosvoorde	**5 21**			6 43			7 43					8 44					9 43			
51	Watermael/Watermaal				6 46			7 46					8 47					9 46			
53	Etterbeek	**5 24**			6 48			7 48					8 49					9 48			
55	**Bruxelles-Brussel** **Q.L./L.W.** ○	**5 27**	**6 26**	**6 33**	6 51	**7 03**	**7 33**	7 51	**8 03**	**8 03**		**8 33**	8 52	**9 03**	**9 07**	3 9 20	**9 33**	9 51	**10 03**		**10 33**
55	**Schuman** ○	**5 30**		**6 37**	6 54	**7 07**	**7 37**	7 54	**8 07**	**8 07**		**8 37**	8 55	**9 07**			**9 37**	9 54	**10 07**		**10 37**
	Nord/Noord ○	**5 37**	**6 37**	**6 45**	7 02	**7 15**	**7 45**	8 02	**8 15**	**8 15**		**8 45**	9 03	**9 15**	**9 20**		**9 45**	10 02	**10 15**		**10 45**
65	**Centr.** ○	**5 42**		**6 50**	7 08	**7 20**	**7 50**	8 08	**8 20**	**8 20**		**8 50**	9 08	**9 20**			**9 50**	10 08	**10 20**		**10 50**
	Midi/Zuid ○	**5 46**	**6 45**	**6 54**	7 12	**7 24**	3 **7 54**	8 12	5 **8 24**	**8 24**		3 **8 54**	9 12	7 **9 24**	**9 29**		3 **9 54**	10 12	**10 24**		3 **10 54**

tab km			L 6581	L 6481		L 6582	L 6482			L 6583	L 6483		L 6584	L 6484				L 6585	L 6485		L 6586	L 6486
0	**Louvain-la-N.-Université**		10 02	10 32		11 02	11 32			12 02	12 32		13 02	13 32				14 02	14 32		15 02	15 32
7	**Ottignies**	○	10 08	2 10 38		11 08	2 11 38			12 08	2 12 38		13 08	2 13 38				14 08	2 14 38		15 08	2 15 38
tab km				**IC** J 2131	**IC** M 2431		**IC** J 2132	L 6282	**IC** M 2432		**IC** J 2133	**IC** M 2433		**IC** J 2134	L 6284	INT 296	**IC** M 2434		**IC** J 2135	**IC** M 2435		**IC** J 2136
																8						
162	*Luxembourg*			**8 27**			**9 27**	*9 27*			**10 27**			**11 27**	*11 27*	**12 08**	*12 08*		**12 27**			**13 27**
162	*Arlon*			**8 49**			**9 49**	*9 49*			**10 49**			**11 49**	*11 49*	**12 29**	*12 29*		**12 49**			**13 49**
154	*Dinant*				**10 23**				**11 23**			**12 23**					**13 23**			**14 23**		
0	**Namur**			**10 25**	**10 55**		**11 25**	11 35	**11 55**		**12 25**	**12 55**		**13 25**	13 35	**13 50**	**13 55**		**14 25**	**14 55**		**15 25**
6	Rhisnes							11 40							13 40							
9	Saint-Denis-Bovesse							11 44							13 44							
11	Beuzet							11 46							13 46							
14	Lonzée							11 49							13 49							
17	**Gembloux**	○		**10 36**	**11 06**		**11 36**	11 52	**12 06**		**12 36**	**13 06**		**13 36**	13 52		**14 06**		**14 36**	**15 06**		**15 36**
17	**Gembloux**			**10 38**	**11 08**		**11 38**	11 54	**12 08**		**12 38**	**13 08**		**13 38**	13 54		**14 08**		**14 38**	**15 08**		**15 38**
19	Ernage							11 58							13 58							
22	Chastre							12 01							14 01							
24	Blanmont							12 03							14 03							
26	Mont-Saint-Guibert							12 06							14 06							
32	**Ottignies**	○		**10 47**	**11 17**		**11 47**	12 11	**12 17**		**12 47**	**13 17**		**13 47**	14 11		**14 17**		**14 47**	**15 17**		**15 47**
32	**Ottignies**		10 22	**10 49**	**11 19**	11 22	**11 49**		**12 19**	12 22	**12 49**	**13 19**	13 22	**13 49**			**14 19**	14 22	**14 49**	**15 19**	15 22	**15 49**
34	Profondsart		10 25			11 25				12 25			13 25					14 25			15 25	
37	Rixensart		10 28			11 28				12 28			13 28					14 28			15 28	
39	Genval		10 31			11 31				12 31			13 31					14 31			15 31	
40	La Hulpe		10 34			11 34				12 34			13 34					14 34			15 34	
44	Hoeilaart		10 37			11 37				12 37			13 37					14 37			15 37	
45	Groenendaal		10 39			11 39				12 39			13 39					14 39			15 39	
50	Boitsfort/Bosvoorde		10 43			11 43				12 43			13 43					14 43			15 43	
51	Watermael/Watermaal		10 46			11 46				12 46			13 46					14 46			15 46	
53	Etterbeek		10 48			11 48				12 48			13 48					14 48			15 48	
55	**Bruxelles-Brussel** **Q.L./L.W.**	○	10 51	**11 03**	**11 33**	11 51	**12 03**		**12 33**	12 51	**13 03**	**13 33**	13 51	**14 03**		**14 26**	**14 33**	14 51	**15 03**	**15 33**	15 51	**16 03**
55	**Schuman**	○	10 54	**11 07**	**11 37**	11 54	**12 07**		**12 37**	12 54	**13 07**	**13 37**	13 54	**14 07**			**14 37**	14 54	**15 07**	**15 37**	15 54	**16 07**
	Nord/Noord	○	11 02	**11 15**	**11 45**	12 02	**12 15**		**12 45**	13 02	**13 15**	**13 45**	14 02	**14 15**		**14 37**	**14 45**	15 02	**15 15**	**15 45**	16 02	**16 15**
65	**Centr.**	○	11 08	**11 20**	**11 50**	12 08	**12 20**		**12 50**	13 08	**13 20**	**13 50**	14 08	**14 20**			**14 50**	15 08	**15 20**	**15 50**	16 08	**16 20**
	Midi/Zuid	○	11 12	**11 24**	3 **11 54**	12 12	**12 24**		**12 54**	13 12	**13 24**	**13 54**	14 12	**14 24**		**14 45**	**14 54**	15 12	**15 24**	**15 54**	16 12	**16 24**

1 Zitplaatsen enkel in tweede klas.
2 Zie verder tabel 139.
3 Zie verder tabellen 50, 50a.
4 Bestemming De Panne 10 10, evenals Oostende 9 48 als trein T 6828 (Gent-Sint-Pieters V. 9 11).
5 Zie verder tabellen 50, 50a, 73.
6 Rijdt niet tijdens de rijperiode van de toeristentreinen.
7 Zie verder tabel 50a.
8 Zonder bagageruim.
9 Bestemming Blankenberge 10 40.

1 Places assises uniquement en deuxième classe.
2 Voir tableau 139.
3 Voir tableaux 50, 50a.
4 Destination La Panne 10 10, ainsi que Ostende 9 48 comme train T 6828 (Gand-Saint-Pierre D. 9 11).
5 Voir tableaux 50, 50a, 73.
6 Ne circule pas pendant la période de circulation des trains touristiques.
7 Voir tableau 50a.
8 Pas de compartiment fourgon.
9 Destination Blankenberge 10 40.

161

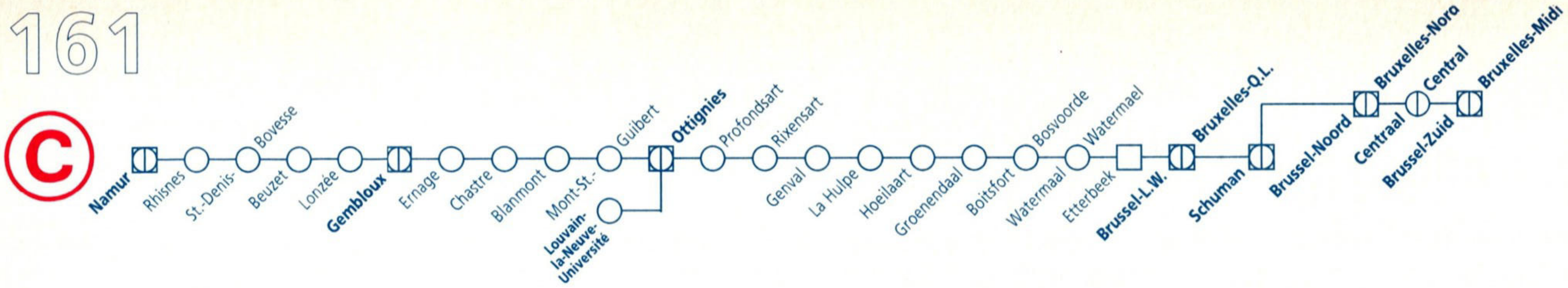

tab km																						
				L 6587	L 6487		L 6588	L 6488			L 6589	L 6489			L 6590	L 6490			L 6591	L 6491	
0	**Louvain-la-N.-Université**			16 02	16 32		17 02	17 32			18 02	18 32			19 02	19 32			20 02	20 32	
7	**Ottignies** ○			16 08	▮ 16 38		17 08	▮ 17 38			18 08	▮ 18 38			19 08	▮ 19 38			20 08	▮ 20 38	
		L 6286	**IC** M 2436		**IC** J 2137	**IC** M 2437		**IC** J 2138	L 6288	**IC** M 2438		**IC** J 2139	INT 96	**IC** M 2439		**IC** J 2140	L 6290	**IC** M 2440		**IC** J 2141	**IC** M 2441
tab km																					
162	*Luxembourg*	*13 27*			**14 27**			**15 27**	*15 27*			**16 27**	**17 08**	*17 08*		**17 27**	*17 27*			**18 27**	
162	*Arlon*	*13 49*			**14 49**			**15 49**	*15 49*			**16 49**	**17 29**	*17 29*		**17 49**	*17 49*			**18 49**	
154	*Dinant*		**15 23**			**16 23**				**17 23**				**18 23**				**19 23**			**20 23**
0	**Namur**	15 35	**15 55**		**16 25**	**16 55**		**17 25**	17 35	**17 55**		**18 25**	**18 50**	**18 55**		**19 25**	19 35	**19 55**		**20 25**	**20 55**
6	Rhisnes	15 40							17 40								19 40				
9	Saint-Denis-Bovesse	15 44							17 44								19 44				
11	Beuzet	15 46							17 46								19 46				
14	Lonzée	15 49							17 49								19 49				
17	**Gembloux** ○	15 52	**16 06**		**16 36**	**17 06**		**17 36**	17 52	**18 06**		**18 36**		**19 06**		**19 36**	19 52	**20 06**		**20 36**	**21 06**
17	**Gembloux**	15 54	**16 08**		**16 38**	**17 08**		**17 38**	17 54	**18 08**		**18 38**		**19 08**		**19 38**	19 54	**20 08**		**20 38**	**21 08**
19	Ernage	15 58							17 58								19 58				
22	Chastre	16 01							18 01								20 01				
24	Blanmont	16 03							18 03								20 03				
26	Mont-Saint-Guibert	16 06							18 06								20 06				
32	**Ottignies** ○	16 11	**16 17**		**16 47**	**17 17**		**17 47**	18 11	**18 17**		**18 47**		**19 17**		**19 47**	20 11	**20 17**		**20 47**	**21 17**
32	**Ottignies**		**16 19**	16 22	**16 49**	**17 19**	17 22	**17 49**		**18 19**	18 22	**18 49**		**19 19**	19 22	**19 49**		**20 19**	20 22	**20 49**	**21 19**
34	Profondsart			16 25			17 25				18 25				19 25				20 25		
37	Rixensart			16 28			17 28				18 28				19 28				20 28		
39	Genval			16 31			17 31				18 31				19 31				20 31		
40	La Hulpe			16 34			17 34				18 34				19 34				20 34		
44	Hoeilaart			16 37			17 37				18 37				19 37				20 37		
45	Groenendaal			16 39			17 39				18 39				19 39				20 39		
50	Boitsfort/Bosvoorde			16 43			17 43				18 43				19 43				20 43		
51	Watermael/Watermaal			16 46			17 46				18 46				19 46				20 46		
53	Etterbeek			16 48			17 48				18 48				19 48				20 48		
55	**Bruxelles-Brussel** **Q.L./L.W.** ○		**16 33**	16 51	**17 03**	**17 33**	17 51	**18 03**		**18 33**	18 51	**19 03**	**19 26**	**19 33**	19 51	**20 03**		**20 33**	20 51	**21 03**	**21 33**
55	**Schuman** ○		**16 37**	16 54	**17 07**	**17 37**	17 54	**18 07**		**18 37**	18 54	**19 07**		**19 37**	19 54	**20 07**		**20 37**	20 54	**21 07**	**21 37**
	Nord/Noord ○		**16 45**	17 02	**17 15**	**17 45**	18 02	**18 15**		**18 45**	19 02	**19 15**	**19 37**	**19 45**	20 02	**20 15**		**20 45**	21 02	**21 15**	**21 45**
65	**Centr.** ○		**16 50**	17 08	**17 20**	**17 50**	18 08	**18 20**		**18 50**	19 08	**19 20**		**19 50**	20 08	**20 20**		**20 50**	21 08	**21 20**	**21 50**
	Midi/Zuid ○		**16 54**	17 12	**17 24**	**17 54**	18 12	**18 24**		**18 54**	19 12	**19 24**	**19 45**	**19 54**	20 12	**20 24**		**20 54**	21 12	**21 24**	**21 54**

Iris

tab km			L 6592	L 6492				L 6593	L 6493	L 6594	L 6595
0	**Louvain-la-N.-Université**	○	21 02	21 32				22 02	22 32	23 02	0 02
7	**Ottignies**	○	21 08	[1] 21 38				22 08	22 38	23 08	0 08
tab km				IC J 2142	L 6292	EC 90 [2]	IC M 2442		IC J 2143		
162	*Luxembourg*			**19 27**	*19 27*	**20 08**	*20 08*		**20 27**		
162	*Arlon*			**19 49**	*19 49*	**20 29**	*20 29*		**20 49**		
154	*Dinant*						**21 23**				
0	**Namur**			**21 25**	21 35	**21 50**	**21 55**		**22 25**		
6	Rhisnes				21 40						
9	Saint-Denis-Bovesse				21 44						
11	Beuzet				21 46						
14	Lonzée				21 49						
17	**Gembloux**	○		**21 36**	21 52		**22 06**		**22 36**		
17	**Gembloux**			**21 38**	21 54		**22 08**		**22 38**		
19	Ernage				21 58						
22	Chastre				22 01						
24	Blanmont				22 03						
26	Mont-Saint-Guibert				22 06						
32	**Ottignies**	○		**21 47**	22 11		**22 17**		**22 47**		
32	**Ottignies**		21 22	**21 49**			**22 19**	22 22	**22 49**		
34	Profondsart		21 25					22 25			
37	Rixensart		21 28					22 28			
39	Genval		21 31					22 31			
40	La Hulpe		21 34					22 34			
44	Hoeilaart		21 37					22 37			
45	Groenendaal		21 39					22 39			
50	Boitsfort/Bosvoorde		21 43					22 43			
51	Watermael/Watermaal		21 46					22 46			
53	Etterbeek		21 48					22 48			
55	**Bruxelles-Brussel**	**Q.L./L.W.** ○	21 51	**22 03**		**22 26**	**22 33**	22 51	**23 03**		
55		**Schuman** ○	21 54	**22 07**			**22 37**	22 54	**23 07**		
		Nord/Noord ○	22 02	**22 15**		**22 37**	**22 45**	23 02	**23 15**		
65		**Centr.** ○	22 08	**22 20**		**22 42**	**22 50**	23 08	**23 20**		
		Midi/Zuid ○	22 12	**22 24**		**22 46**	**22 54**	23 12	**23 24**		

Vauban

[1] Zie verder tabel 139.
[2] Zonder bagageruim.

[1] Voir tableau 139.
[2] Pas de compartiment fourgon.

ARLON → BLANKENBERGE

train direct tous les week-ends et jours fériés en période touristique

162

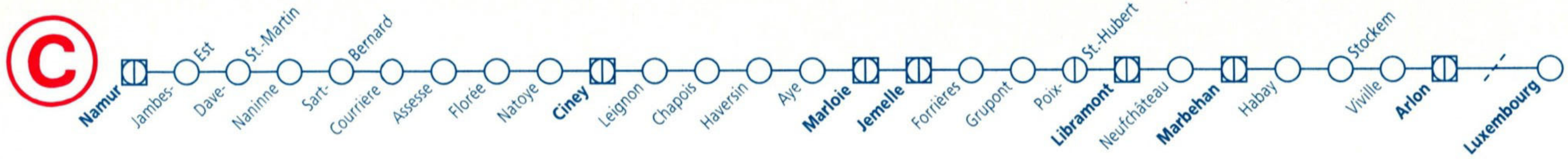

tab / km		L 5904 ⑥ 1	L 5905 2	L 5906 2	L 5856 2	IC J 2104	L 5907 2	L 5857 2	IC J 2105	L 5756	IC J 2106	L 5858	91 3	L 5758	IC J 2107	IC J 2108	L 5760	IC J 2109	IC J 2110	L 5913 ⑥ 1	L 5862
161	Bruxelles-Brussel Midi/Zuid										6 36		7 15	*7 15*	7 36	8 36	*9 06*	9 36	10 36		
161	Bruxelles-Brussel Centr.										6 40		*7 10*	*7 10*	7 40	8 40	*9 10*	9 40	10 40		
161	Bruxelles-Brussel Nord/Noord										6 45		7 24	*7 24*	7 45	8 45	*9 15*	9 45	10 45		
161	Bruxelles-Brussel Schuman										6 53		*7 23*	*7 23*	7 53	8 53	*9 23*	9 53	10 53		
161	Bruxelles-Brussel Q.L./L.W.										6 57		7 35	*7 35*	7 57	8 57	*9 27*	9 57	10 57		
0	**Namur**									6 20	**7 40**		**8 13**	8 20	**8 40**	**9 40**	10 20	**10 40**	**11 40**		
3	Jambes-Est									6 24				8 24			10 24				
6	Dave-Saint-Martin									6 27				8 27			10 27				
9	Naninne									6 31				8 31			10 31				
11	Sart-Bernard									6 34				8 34			10 34				
15	Courrière									6 38				8 38			10 38				
19	Assesse									6 41				8 41			10 41				
21	Florée									|				|			|			
23	Natoye									6 46				8 46			10 46				
29	**Ciney** ○									6 51	**7 58**			8 51	**8 58**	**9 58**	10 51	**10 58**	**11 58**		
29	**Ciney**										**8 00**	8 06			**9 00**	**10 00**		**11 00**	**12 00**		12 06
32	Leignon											|									|
34	Chapois																				
40	Haversin											8 14									12 14
49	Aye											|									|
52	**Marloie**										**8 15**	8 23			**9 15**	**10 15**		**11 15**	**12 15**		12 23
58	**Jemelle** ○										**8 19**	8 27			**9 19**	**10 19**		**11 19**	**12 19**		12 27
58	**Jemelle**				5 30						**8 21**	8 28			**9 21**	**10 21**		**11 21**	**12 21**		12 28
61	Forrières				5 33						|	|			|	|		|		|
67	Grupont				5 38							8 35									12 35
77	Poix-Saint-Hubert				5 46							8 43									12 43
90	**Libramont** ○				5 56						**8 41**	8 53			**9 41**	**10 41**		**11 41**	**12 41**		12 53
90	**Libramont**				6 20			7 20			**8 43**	9 20			**9 43**	**10 43**		**11 43**	**12 43**		13 20
100	Neufchâteau				6 26			7 26				9 26									13 26
116	**Marbehan**				6 37			7 37			**8 59**	9 37			**9 59**	**10 59**		**11 59**	**12 59**		13 37
123	Habay				6 42			7 42				9 42									13 42
134	Stockem				6 48			7 48				9 48									13 48
135	Viville				6 51			7 51				|								|
137	**Arlon** ○				6 54			7 54			**9 11**	9 54	**9 31**		**10 11**	**11 11**		**12 11**	**13 11**		13 54
	Arlon	4 43	5 43	6 43	6 57	**7 16**	7 43	7 57	**8 16**		**9 16**		**9 33**		**10 16**	**11 16**		**12 16**	**13 16**	13 43	
	Luxembourg ○	5 08	6 08	7 08	7 14	**7 33**	8 08	8 14	**8 33**		**9 33**		**9 52**		**10 33**	**11 33**		**12 33**	**13 33**	14 08	

Vauban

tab km		L 5762	IC J 2111	INT 97	IC J 2112	L 5915	L 5764	IC J 2113	L 5916	IC J 2114	L 5917	L 5866	L 5766	IC J 2115	INT 295	IC J 2116	L 5768	IC J 2117	IC J 2118	L 5870	INT 299
						2			2		2				3						3
161	Bruxelles-Brussel Midi/Zuid	*11 06*	**11 36**	**12 15**	**12 36**		*13 06*	**13 36**		**14 36**			*15 06*	**15 36**	**16 10**	**16 36**	*17 06*	**17 36**	**18 36**		**19 15**
161	Bruxelles-Brussel Centr.	*11 10*	**11 40**	*12 10*	**12 40**		*13 10*	**13 40**		**14 40**			*15 10*	**15 40**	*16 10*	**16 40**	*17 10*	**17 40**	**18 40**		*19 10*
161	Bruxelles-Brussel Nord/Noord	*11 15*	**11 45**	**12 23**	**12 45**		*13 15*	**13 45**		**14 45**			*15 15*	**15 45**	**16 19**	**16 45**	*17 15*	**17 45**	**18 45**		**19 23**
161	Bruxelles-Brussel Schuman	*11 23*	**11 53**	*12 23*	**12 53**		*13 23*	**13 53**		**14 53**			*15 23*	**15 53**	*16 23*	**16 53**	*17 23*	**17 53**	**18 53**		*19 23*
161	Bruxelles-Brussel Q.L./L.W.	*11 27*	**11 57**	**12 34**	**12 57**		*13 27*	**13 57**		**14 57**			*15 27*	**15 57**	**16 31**	**16 57**	*17 27*	**17 57**	**18 57**		**19 34**
0	**Namur**	12 20	**12 40**	**13 13**	**13 40**		14 20	**14 40**		**15 40**			16 20	**16 40**	**17 16**	**17 40**	18 20	**18 40**	**19 40**		**20 13**
3	Jambes-Est	12 24					14 24						16 24				18 24				
6	Dave-Saint-Martin	12 27					14 27						16 27				18 27				
9	Naninne	12 31					14 31						16 31				18 31				
11	Sart-Bernard	12 34					14 34						16 34				18 34				
15	Courrière	12 38					14 38						16 38				18 38				
19	Assesse	12 41					14 41						16 41				18 41				
21	Florée	|					|					|				|				
23	Natoye	12 46					14 46						16 46				18 46				
29	**Ciney** ○	12 51	**12 58**		**13 58**		14 51	**14 58**		**15 58**			16 51	**16 58**		**17 58**	18 51	**18 58**	**19 58**		
29	**Ciney**		**13 00**		**14 00**			**15 00**		**16 00**		16 06		**17 00**		**18 00**		**19 00**	**20 00**	20 06	
32	Leignon											|								|	
34	Chapois											|								|	
40	Haversin											16 14								20 14	
49	Aye											|								|	
52	**Marloie**		**13 15**		**14 15**			**15 15**		**16 15**		16 23		**17 15**		**18 15**		**19 15**	**20 15**	20 23	
58	**Jemelle** ○		**13 19**		**14 19**			**15 19**		**16 19**		16 27		**17 19**		**18 19**		**19 19**	**20 19**	20 27	
58	**Jemelle**		**13 21**		**14 21**			**15 21**		**16 21**		16 28		**17 21**		**18 21**		**19 21**	**20 21**	20 28	
61	Forrières		|		|			|		|		|		|		|	|	|	
67	Grupont		|	Iris	|			|		|		16 35		|	Edelweiss	|			20 35	
77	Poix-Saint-Hubert		|		|			|		|		16 43		|		|			20 43	
90	**Libramont** ○		**13 41**		**14 41**			**15 41**		**16 41**		16 53		**17 41**		**18 41**		**19 41**	**20 41**	20 53	
90	**Libramont**		**13 43**		**14 43**			**15 43**		**16 43**		17 20		**17 43**		**18 43**		**19 43**	**20 43**	21 20	
100	Neufchâteau		|		|			|		|		17 26		|		|			21 26	
116	**Marbehan**		**13 59**		**14 59**			**15 59**		**16 59**		17 37		**17 59**		**18 59**		**19 59**	**20 59**	21 37	
123	Habay		|		|			|		|		17 42		|		|			21 42	
134	Stockem		|		|			|		|		17 48		|		|			21 48	
135	Viville		|		|			|		|		|		|		|			|	
137	**Arlon** ○		**14 11**	**14 31**	**15 11**			**16 11**		**17 11**		17 54		**18 11**	**18 41**	**19 11**		**20 11**	**21 11**	21 54	**21 31**
	Arlon		**14 16**	**14 33**	**15 16**	15 43		**16 16**	16 43	**17 16**	17 43			**18 16**	**18 43**	**19 16**		**20 16**	**21 16**		**21 33**
	Luxembourg ○		**14 33**	**14 52**	**15 33**	16 08		**16 33**	17 08	**17 33**	18 08			**18 33**	**19 02**	**19 33**		**20 33**	**21 33**		**21 52**

1 Rijdt niet op 26 dec 98.
Rijdt ook op 21 juli en 11 nov 98.
2 Rijdt enkel op 21 juli en 11 nov 98.
3 Zonder bagageruim.

1 Ne circule pas le 26 déc 98.
Circule également les 21 juill et 11 nov 98.
2 Circule uniquement les 21 juill et 11 nov 98.
3 Pas de compartiment fourgon.

162

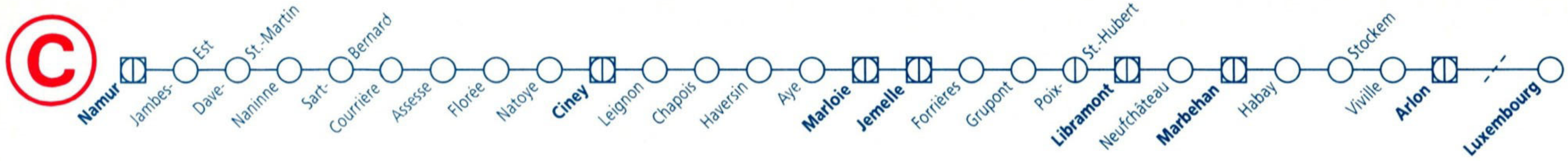

tab km			L 5770	IC J 2119	IC J 2119	T 6755	IC J 2120	IC J 2121	INT 499
				1 ☼	2	3 ☼			4
161	Bruxelles-Brussel	Midi/Zuid	19 15	19 36	19 36	20 06	20 36	21 36	22 30
161		Centr.	19 10	19 40	19 40	20 10	20 40	21 40	22 10
161		Nord/Noord	19 23	19 45	19 45	20 15	20 45	21 45	22 40
161		Schuman	19 23	19 53	19 53	20 23	20 53	21 53	22 23
161		Q.L./L.W.	19 34	19 57	19 57	20 48	20 57	21 57	22 53
0	**Namur**		20 20	**20 40**	**20 40**	21 30	**21 40**	**22 40**	**23 29**
3	Jambes-Est		20 24						
6	Dave-Saint-Martin		20 27						
9	Naninne		20 31						
11	Sart-Bernard		20 34						
15	Courrière		20 38						
19	Assesse		20 41						
21	Florée		|						
23	Natoye		20 46						
29	**Ciney**	○	20 51	**20 58**	**20 58**	21 48	**21 58**	**22 58**	
29	**Ciney**			**21 00**	**21 00**	21 49	**22 00**	**23 00**	
32	Leignon								
34	Chapois								
40	Haversin								
49	Aye								
52	**Marloie**			**21 15**	**21 15**	22 03	**22 15**	**23 15**	
58	**Jemelle**	○		**21 19**	**21 19**	22 07	**22 19**	**23 19**	
58	**Jemelle**			**21 21**	**21 21**	22 09	**22 21**		
61	Forrières								
67	Grupont								
77	Poix-Saint-Hubert								
90	**Libramont**	○		**21 41**	**21 41**	22 29	**22 41**		
90	**Libramont**			**21 43**	**21 43**	22 30	**22 43**		
100	Neufchâteau								
116	**Marbehan**			**21 59**	**21 59**	22 45	**22 59**		
123	Habay								
134	Stockem								
135	Viville								
137	**Arlon**	○		**22 11**	**22 11**	22 57	**23 11**		**0 49**
	Arlon			**22 16**	**22 16**		**23 16**		**0 51**
	Luxembourg	○		**22 43**	**22 43**		**23 43**		**1 10**

1 Herkomst Knokke 18 13, evenals Oostende 18 20 als trein T 6819.
2 Rijdt niet tijdens de rijperiode van de toeristentreinen.
3 Herkomst Blankenberge 19 25.
4 Zitplaatsen enkel in tweede klas.

1 Origine Knokke 18 13, ainsi que Ostende 18 20 comme train T 6819.
2 Ne circule pas pendant la période de circulation des trains touristiques.
3 Origine Blankenberge 19 25.
4 Places assises uniquement en deuxième classe.

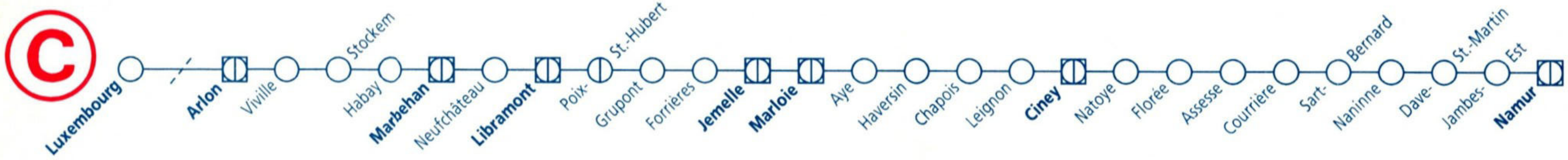

tab km			INT 498	IC J 2128	IC J 2128	L 5777	L 5877	IC J 2129	INT 298	T 6705	L 5927	IC J 2130	L 5779	IC J 2131	IC J 2132	L 5781
			1	3 ☼	5				7	8 ☼	10					
	Luxembourg		**4 08**	**5 27**				**6 27**	**6 42**		7 15	**7 27**		**8 27**	**9 27**	
	Arlon	○	**4 27**	**5 44**				**6 44**	**7 01**		7 40	**7 44**		**8 44**	**9 44**	
0	**Arlon**		**4 29**	**5 49**			6 06	**6 49**	**7 03**	7 11		**7 49**		**8 49**	**9 49**	
2	Viville															
3	Stockem						6 12									
14	Habay						6 18									
21	**Marbehan**			**6 03**			6 24	**7 03**		7 24		**8 03**		**9 03**	**10 03**	
37	Neufchâteau						6 34									
47	**Libramont**	○		**6 17**			6 40	**7 17**		7 38		**8 17**		**9 17**	**10 17**	
47	**Libramont**			**6 19**			7 03	**7 19**		7 39		**8 19**		**9 19**	**10 19**	
60	Poix-Saint-Hubert						7 13									
70	Grupont						7 21									
76	Forrières															
79	**Jemelle**	○		**6 39**			7 28	**7 39**		7 59		**8 39**		**9 39**	**10 39**	
79	**Jemelle**			**6 41**	**6 41**		7 33	**7 41**		8 01		**8 41**		**9 41**	**10 41**	
85	**Marloie**			**6 47**	**6 47**		7 38	**7 47**		8 07		**8 47**		**9 47**	**10 47**	
88	Aye															
97	Haversin						7 46									
103	Chapois															
105	Leignon															
108	**Ciney**	○		**7 00**	**7 00**		7 54	**8 00**		8 20		**9 00**		**10 00**	**11 00**	
108	**Ciney**			**7 02**	**7 02**	7 09		**8 02**		8 21		**9 02**	9 09	**10 02**	**11 02**	11 09
114	Natoye					7 14							9 14			11 14
116	Florée															
118	Assesse					7 19							9 19			11 19
122	Courrière					7 22							9 22			11 22
126	Sart-Bernard					7 26							9 26			11 26
128	Naninne					7 29							9 29			11 29
131	Dave-Saint-Martin					7 33							9 33			11 33
134	Jambes-Est					7 36							9 36			11 36
137	**Namur**	○	2 **5 49**	4 **7 20**	2 **7 20**	7 40		6 **8 20**	2 **8 28**	9 8 38		2 **9 20**	9 40	2 **10 20**	2 **11 20**	11 40
161	*Bruxelles-Brussel*	*Q.L./L.W.* ○	**6 26**	**8 03**	**8 03**	*8 33*		**9 03**	**9 07**	9 20		**10 03**	*10 33*	**11 03**	**12 03**	*12 33*
161		*Schuman* ○	*6 37*	**8 07**	**8 07**	*8 37*		**9 07**		*9 37*		**10 07**	*10 37*	**11 07**	**12 07**	*12 37*
161		*Nord/Noord* ○	**6 37**	**8 15**	**8 15**	*8 45*		**9 15**	**9 20**	*9 45*		**10 15**	*10 45*	**11 15**	**12 15**	*12 45*
161		*Centr.* ○	*6 50*	**8 20**	**8 20**	*8 50*		**9 20**		*9 50*		**10 20**	*10 50*	**11 20**	**12 20**	*12 50*
161		*Midi/Zuid* ○	**6 45**	**8 24**	**8 24**	*8 54*		**9 24**	**9 29**	*9 54*		**10 24**	*10 54*	**11 24**	**12 24**	*12 54*

1 Zitplaatsen enkel in tweede klas.
2 Zie verder tabel 161.
3 Bestemming De Panne 10 10, evenals Oostende 9 48 als trein T 6828 (Gent-Sint-Pieters V. 9 11).
4 Zie verder tabellen 161, 50, 50a, 73.
5 Rijdt niet tijdens de rijperiode van de toeristentreinen.
6 Zie verder tabellen 161, 50a.
7 Zonder bagageruim.
8 Bestemming Blankenberge 10 40.
9 Zie verder tabellen 161, 50, 50a.
10 Rijdt enkel op 21 juli en 11 nov 98.

1 Places assises uniquement en deuxième classe.
2 Voir tableau 161.
3 Destination La Panne 10 10, ainsi que Ostende 9 48 comme train T 6828 (Gand-Saint-Pierre D. 9 11).
4 Voir tableaux 161, 50, 50a, 73.
5 Ne circule pas pendant la période de circulation des trains touristiques.
6 Voir tableaux 161, 50a.
7 Pas de compartiment fourgon.
8 Destination Blankenberge 10 40.
9 Voir tableaux 161, 50, 50a.
10 Circule uniquement les 21 juill et 11 nov 98.

162

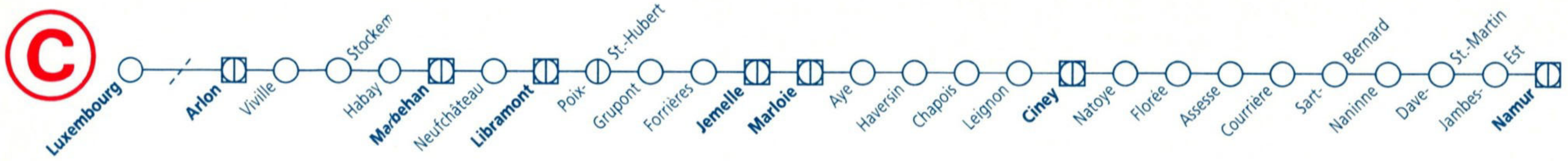

162

tab km		L 5881	IC J 2133	IC J 2134	L 5783	INT 296	L 5932	IC J 2135	IC J 2136	L 5785	L 5885	L 5934	IC J 2137	IC J 2138	L 5787	L 5936	IC J 2139	INT 96	L 5937	IC J 2140	L 5789
						2	⑥ 3					4				4			4		
	Luxembourg		**10 27**	**11 27**		**12 08**	12 15	**12 27**	**13 27**			14 15	**14 27**	**15 27**		16 15	**16 27**	**17 08**	17 15	**17 27**	
	Arlon ○		**10 44**	**11 44**		**12 27**	12 40	**12 44**	**13 44**			14 40	**14 44**	**15 44**		16 40	**16 44**	**17 27**	17 40	**17 44**	
0	**Arlon**	10 06	**10 49**	**11 49**		**12 29**		**12 49**	**13 49**		14 07		**14 49**	**15 49**			**16 49**	**17 29**		**17 49**	
2	Viville																				
3	Stockem	10 12									14 13										
14	Habay	10 18									14 19										
21	**Marbehan**	10 24	**11 03**	**12 03**				**13 03**	**14 03**		14 25		**15 03**	**16 03**			**17 03**			**18 03**	
37	Neufchâteau	10 34									14 35										
47	**Libramont** ○	10 40	**11 17**	**12 17**				**13 17**	**14 17**		14 41		**15 17**	**16 17**			**17 17**			**18 17**	
47	**Libramont**	11 07	**11 19**	**12 19**				**13 19**	**14 19**		15 07		**15 19**	**16 19**			**17 19**			**18 19**	
60	Poix-Saint-Hubert	11 17									15 17										
70	Grupont	11 25									15 25										
76	Forrières																				
79	**Jemelle** ○	11 32	**11 39**	**12 39**				**13 39**	**14 39**		15 32		**15 39**	**16 39**			**17 39**			**18 39**	
79	**Jemelle**	11 33	**11 41**	**12 41**				**13 41**	**14 41**		15 33		**15 41**	**16 41**			**17 41**			**18 41**	
85	**Marloie**	11 38	**11 47**	**12 47**				**13 47**	**14 47**		15 38		**15 47**	**16 47**			**17 47**			**18 47**	
88	Aye																				
97	Haversin	11 46									15 46										
103	Chapois																				
105	Leignon																				
108	**Ciney** ○	11 54	**12 00**	**13 00**				**14 00**	**15 00**		15 54		**16 00**	**17 00**			**18 00**			**19 00**	
108	**Ciney**		**12 02**	**13 02**	13 09			**14 02**	**15 02**	15 09			**16 02**	**17 02**	17 09		**18 02**			**19 02**	19 09
114	Natoye				13 14					15 14					17 14						19 14
116	Florée																				
118	Assesse				13 19					15 19					17 19						19 19
122	Courrière				13 22					15 22					17 22						19 22
126	Sart-Bernard				13 26					15 26					17 26						19 26
128	Naninne				13 29					15 29					17 29						19 29
131	Dave-Saint-Martin				13 33					15 33					17 33						19 33
134	Jambes-Est				13 36					15 36					17 36						19 36
137	**Namur** ○		◧ **12 20**	◧ **13 20**	13 40	◧ **13 47**		◧ **14 20**	◧ **15 20**	15 40			◧ **16 20**	◧ **17 20**	17 40		◧ **18 20**	◧ **18 47**		◧ **19 20**	19 40
161	*Bruxelles-Brussel* *Q.L./L.W.* ○		**13 03**	**14 03**	*14 26*	**14 26**		**15 03**	**16 03**	*16 33*			**17 03**	**18 03**	*18 33*		**19 03**	**19 26**		**20 03**	*20 33*
161	*Schuman* ○		**13 07**	**14 07**	*14 37*	*14 37*		**15 07**	**16 07**	*16 37*			**17 07**	**18 07**	*18 37*		**19 07**	*19 37*		**20 07**	*20 37*
161	*Nord/Noord* ○		**13 15**	**14 15**	*14 37*	**14 37**		**15 15**	**16 15**	*16 45*			**17 15**	**18 15**	*18 45*		**19 15**	**19 37**		**20 15**	*20 45*
161	*Centr.* ○		**13 20**	**14 20**	*14 50*	*14 50*		**15 20**	**16 20**	*16 50*			**17 20**	**18 20**	*18 50*		**19 20**	*19 50*		**20 20**	*20 50*
161	*Midi/Zuid* ○		**13 24**	**14 24**	*14 45*	**14 45**		**15 24**	**16 24**	*16 54*			**17 24**	**18 24**	*18 54*		**19 24**	**19 45**		**20 24**	*20 54*

Edelweiss

Iris

tab km			L 5888	L 5889	L 5938	IC J 2141	IC J 2142	L 5791	EC 90	IC J 2143	IC J 2144	L 5941	L 5942	L 5943		
			4		4				2							
	Luxembourg		17 46		18 15	**18 27**	**19 27**		**20 08**	**20 27**	**21 27**	21 53	22 53	23 53		
	Arlon	○	18 03		18 40	**18 44**	**19 44**		**20 27**	**20 44**	**21 44**	22 18	23 18	0 18		
0	**Arlon**			18 06		**18 49**	**19 49**		**20 29**	**20 49**	**21 49**					
2	Viville			|		|	|		|	|	|				
3	Stockem			18 12		|	|		|	|	|				
14	Habay			18 18		|	|		|	|	|				
21	**Marbehan**			18 24		**19 03**	**20 03**			**21 03**	**22 03**					
37	Neufchâteau			18 34		|	|		|	|					
47	**Libramont**	○		18 40		**19 17**	**20 17**			**21 17**	**22 17**					
47	**Libramont**			19 07		**19 19**	**20 19**			**21 19**	**22 19**					
60	Poix-Saint-Hubert			19 17		|	|		|	|					
70	Grupont			19 25		|	|		|	|					
76	Forrières			|		|	|		|	|					
79	**Jemelle**	○		19 32		**19 39**	**20 39**			**21 39**	**22 39**					
79	**Jemelle**			19 33		**19 41**	**20 41**			**21 41**						
85	**Marloie**			19 38		**19 47**	**20 47**			**21 47**						
88	Aye			|		|	|		|	|					
97	Haversin			19 46		|	|		|	|					
103	Chapois			|		|	|		|	|					
105	Leignon			|		|	|		|	|					
108	**Ciney**	○		19 54		**20 00**	**21 00**			**22 00**						
108	**Ciney**					**20 02**	**21 02**	21 09		**22 02**						
114	Natoye					|	|	21 14							
116	Florée					|	|	|							
118	Assesse					|	|	21 19							
122	Courrière					|	|	21 22							
126	Sart-Bernard					|	|	21 26							
128	Naninne					|	|	21 29							
131	Dave-Saint-Martin					|	|	21 33							
134	Jambes-Est					|	|	21 36							
137	**Namur**	○				1 **20 20**	1 **21 20**	21 40	1 **21 47**	1 **22 20**						
161	*Bruxelles-Brussel*	*Q.L./L.W.* ○				**21 03**	**22 03**	*22 26*	**22 26**	**23 03**						
161		*Schuman* ○				**21 07**	**22 07**	*22 37*	*22 37*	**23 07**						
161		*Nord/Noord* ○				**21 15**	**22 15**	*22 37*	**22 37**	**23 15**						
161		*Centr.* ○				**21 20**	**22 20**	*22 42*	**22 42**	**23 20**						
161		*Midi/Zuid* ○				**21 24**	**22 24**	*22 46*	**22 46**	**23 24**						

Vauban

1 Zie verder tabel 161.
2 Zonder bagageruim.
3 Rijdt niet op 26 dec 98.
Rijdt ook op 21 juli en 11 nov 98.
4 Rijdt enkel op 21 juli en 11 nov 98.

1 Voir tableau 161.
2 Pas de compartiment fourgon.
3 Ne circule pas le 26 déc 98.
Circule également les 21 juill et 11 nov 98.
4 Circule uniquement les 21 juill et 11 nov 98.

MARBEHAN

Het woud van Anlier met de koets en Ardense maaltijd

B-Dagtrip 129

165

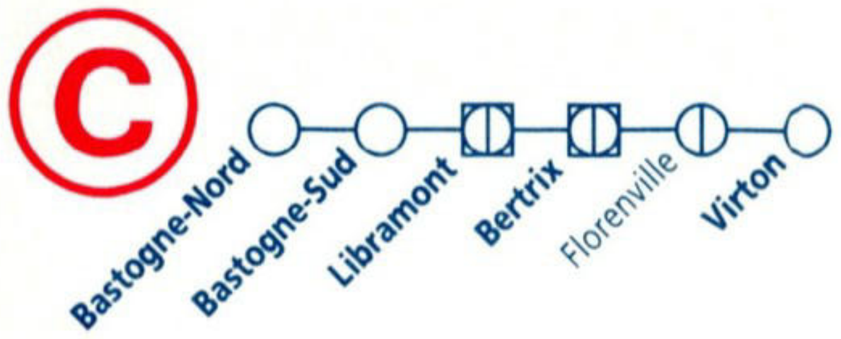

De treinen tussen Bastogne en Libramont zijn voorlopig vervangen door bussen, toegankelijk voor reizigers in het bezit van een geldig vervoerbewijs NMBS.

Les trains entre Bastogne et Libramont sont remplacés, provisoirement par des autobus, qui sont accessibles aux voyageurs, munis d'un titre de transport SNCB.

tab km				BUS ☼	BUS ⑥	BUS ⑥	BUS +		BUS		BUS	BUS ⑥	BUS +		BUS	BUS +	BUS ⑥	BUS +		BUS		BUS ⑥
0	**Bastogne-Nord**			6 15	6 30	7 28	7 32		9 32		11 32	12 10	12 20		14 32	15 20	16 20	16 32		18 30		20 32
1	**Bastogne-Sud**			6 20	6 35	7 33	7 37		9 37		11 37	12 15	12 25		14 37	15 25	16 25	16 37		18 35		20 37
30	**Libramont**	○		6 55	7 10	8 10	8 10		10 10		12 10	13 10	13 10		15 10	16 10	17 10	17 10		19 10		21 10
162	*Namur*	○		*8 20*	*8 20*	*9 20*	*9 20*		*11 20*		*13 20*	*14 20*	*14 20*		*16 20*	*17 20*	*18 20*	*18 20*		*20 20*		*22 20*
161	*Bruxelles-Brussel* Nord/Noord	○		*9 15*	*9 15*	*10 15*	*10 15*		*12 15*		*14 15*	*15 15*	*15 15*		*17 15*	*18 15*	*19 15*	*19 15*		*21 15*		*23 15*
161	*Bruxelles-Brussel* Centr.	○		*9 20*	*9 20*	*10 20*	*10 20*		*12 20*		*14 20*	*15 20*	*15 20*		*17 20*	*18 20*	*19 20*	*19 20*		*21 20*		*23 20*
161	*Bruxelles-Brussel* Midi/Zuid	○		*9 24*	*9 24*	*10 24*	*10 24*		*12 24*		*14 24*	*15 24*	*15 24*		*17 24*	*18 24*	*19 24*	*19 24*		*21 24*		*23 24*
162	*Arlon*	○										*13 54*	*13 54*				*17 54*	*17 54*				*21 54*
			L *6078*		L *5957*		L *6080*	L *5959*	L *6082*	L *5961*	L *6084*		L *5963*	L *6086*	L *5965*	L *6088*		L *5967*	L *6090*	L *5969*	L *6092*	
tab km			1		1		1	1	1	1	1		1	1	1	1		1	1	1	1	
162	*Arlon*		*6 06*						*10 06*					*14 07*					*18 06*			
161	*Bruxelles-Brussel* Midi/Zuid						*6 36*	*7 36*	*8 36*	*9 36*	*10 36*		*11 36*	*12 36*	*13 36*	*14 36*		*15 36*	*16 36*	*17 36*	*18 36*	
161	*Bruxelles-Brussel* Centr.						*6 40*	*7 40*	*8 40*	*9 40*	*10 40*		*11 40*	*12 40*	*13 40*	*14 40*		*15 40*	*16 40*	*17 40*	*18 40*	
161	*Bruxelles-Brussel* Nord/Noord						*6 45*	*7 45*	*8 45*	*9 45*	*10 45*		*11 45*	*12 45*	*13 45*	*14 45*		*15 45*	*16 45*	*17 45*	*18 45*	
162	*Namur*						*7 40*	*8 40*	*9 40*	*10 40*	*11 40*		*12 40*	*13 40*	*14 40*	*15 40*		*16 40*	*17 40*	*18 40*	*19 40*	
30	**Libramont**		6 46		7 46		8 46	9 46	10 46	11 46	12 46		13 46	14 46	15 46	16 50		17 50	18 46	19 46	20 46	
42	**Bertrix**	○	2 6 56		7 56		2 8 56	9 56	2 10 56	11 56	2 12 56		13 56	2 14 56	15 56	2 17 00		18 00	2 18 56	19 56	20 56	
166	*Dinant*	○	8 17				10 17		12 17		14 17			16 17		18 17			20 17			
42	**Bertrix**				8 02			10 02		12 02			14 02		16 02			18 02		20 02		
63	Florenville				8 19			10 19		12 19			14 19		16 19			18 19		20 19		
87	**Virton**	○			8 40			10 40		12 40			14 40		16 40			18 40		20 40		

AYWAILLE — B-Excursion 103*

Visite du Monde Sauvage et des Grottes de Remouchamps

tab km			BUS +
0	**Bastogne-Nord**		20 30
1	**Bastogne-Sud**		20 35
30	**Libramont**	○	21 10
162	*Namur*	○	*22 20*
161	*Bruxelles-Brussel* *Nord/Noord*	○	*23 15*
161	*Bruxelles-Brussel* *Centr.*	○	*23 20*
161	*Bruxelles-Brussel* *Midi/Zuid*	○	*23 24*
162	*Arlon*	○	*21 54*

tab km			L *5971* 1
162	*Arlon*		
161	*Bruxelles-Brussel* *Midi/Zuid*		*19 36*
161	*Bruxelles-Brussel* *Centr.*		*19 40*
161	*Bruxelles-Brussel* *Nord/Noord*		*19 45*
162	*Namur*		*20 40*
30	**Libramont**		21 46
42	**Bertrix**	○	21 56
166	*Dinant*	○	
42	**Bertrix**		22 02
63	Florenville		22 19
87	**Virton**	○	22 40

1 Enkel tweede klas.
2 Zie verder tabel 166.

1 Uniquement deuxième classe.
2 Voir tableau 166.

HAN-SUR-LESSE

Une journée à Han-sur-Lesse

B-Excursion 124*

165

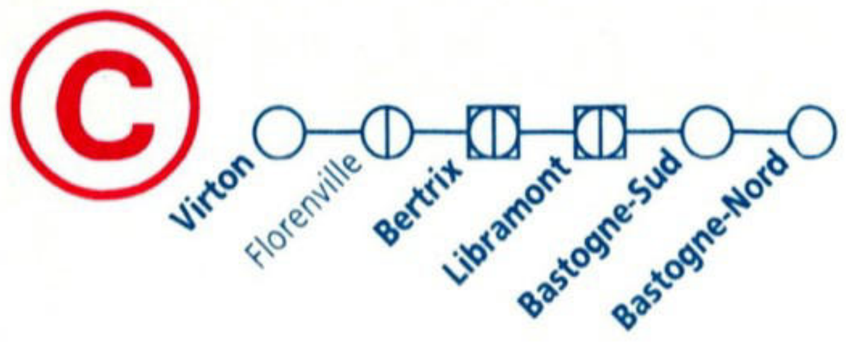

De treinen tussen Bastogne en Libramont zijn voorlopig vervangen door bussen, toegankelijk voor reizigers in het bezit van een geldig vervoerbewijs NMBS.

Les trains entre Bastogne et Libramont sont remplacés, provisoirement par des autobus, qui sont accessibles aux voyageurs, munis d'un titre de transport SNCB.

tab km			L 6054	L 5977	L 6056		L 5979	L 6058	L 5981	L 6060	L 5983		L 6062	L 5985	L 6064	L 5987	L 6066	L 5989		L 6068	L 5991	
			🚆	🚆	🚆		🚆	🚆	🚆	🚆	🚆		🚆	🚆	🚆	🚆	🚆	🚆		🚆	🚆	
0	**Virton**			6 20			8 20		10 20		12 20			14 20		16 20		18 20			20 20	
24	Florenville			6 41			8 41		10 41		12 41			14 41		16 41		18 41			20 41	
45	**Bertrix**	○		6 58			8 58		10 58		12 58			14 58		16 58		18 58			20 58	
166	*Dinant*				6 43			8 43		10 43			12 43		14 43		16 43			18 43		
45	**Bertrix**		6 04	7 00	8 00		9 04	10 04	11 04	12 04	13 04		14 04	15 04	16 04	17 04	18 04	19 04		20 04	21 04	
57	**Libramont**	○	6 14	7 10	8 10		9 14	10 14	11 14	12 14	13 14		14 14	15 14	16 14	17 14	18 14	19 14		20 14	21 14	
162	*Namur*	○		*8 20*	*9 20*		*10 20*	*11 20*	*12 20*	*13 20*	*14 20*		*15 20*	*16 20*	*17 20*	*18 20*	*19 20*	*20 20*		*21 20*	*22 20*	
161	*Bruxelles-Brussel* Nord/Noord	○		*9 15*	*10 15*		*11 15*	*12 15*	*13 15*	*14 15*	*15 15*		*16 15*	*17 15*	*18 15*	*19 15*	*20 15*	*21 15*		*22 15*	*23 15*	
161	*Bruxelles-Brussel* Centr.	○		*9 20*	*10 20*		*11 20*	*12 20*	*13 20*	*14 20*	*15 20*		*16 20*	*17 20*	*18 20*	*19 20*	*20 20*	*21 20*		*22 20*	*23 20*	
161	*Bruxelles-Brussel* Midi/Zuid	○		*9 24*	*10 24*		*11 24*	*12 24*	*13 24*	*14 24*	*15 24*		*16 24*	*17 24*	*18 24*	*19 24*	*20 24*	*21 24*		*22 24*	*23 24*	
162	*Arlon*	○					*9 54*				*13 54*					*17 54*					*21 54*	
				BUS	BUS	BUS		BUS		BUS	BUS	BUS		BUS	BUS	BUS		BUS	BUS		BUS	BUS
tab km				⑥	✝	⑥					✝	⑥			✝			✝	⑥		☼	✝
162	*Arlon*			*6 49*				*10 06*														
161	*Bruxelles-Brussel* Midi/Zuid				*6 36*	*6 36*		*8 36*		*10 36*	*11 36*	*11 36*		*13 36*	*14 36*	*15 36*		*17 36*	*17 36*		*19 36*	*20 36*
161	*Bruxelles-Brussel* Centr.				*6 40*	*6 40*		*8 40*		*10 40*	*11 40*	*11 40*		*13 40*	*14 40*	*15 40*		*17 40*	*17 40*		*19 40*	*20 40*
161	*Bruxelles-Brussel* Nord/Noord				*6 45*	*6 45*		*8 45*		*10 45*	*11 45*	*11 45*		*13 45*	*14 45*	*15 45*		*17 45*	*17 45*		*19 45*	*20 45*
162	*Namur*				*7 40*	*7 40*		*9 40*		*11 40*	*12 40*	*12 40*		*14 40*	*15 40*	*16 40*		*18 40*	*18 40*		*20 40*	*21 40*
57	**Libramont**			7 30	8 50	8 50		10 50		12 50	13 50	13 50		15 50	16 50	17 50		19 50	19 50		21 55	22 50
86	**Bastogne-Sud**	○		8 13	9 23	9 44		11 23		13 23	14 34	14 35		16 23	17 34	18 24		20 25	20 24		22 30	23 22
87	**Bastogne-Nord**	○		8 18	9 28	9 49		11 28		13 28	14 39	14 40		16 28	17 39	18 29		20 30	20 29		22 35	23 27

1 Enkel tweede klas.

1 Uniquement deuxième classe.

MARBEHAN

Promenade en calèche en forêt d'Anlier et repas ardennais

B-Excursion 129

166

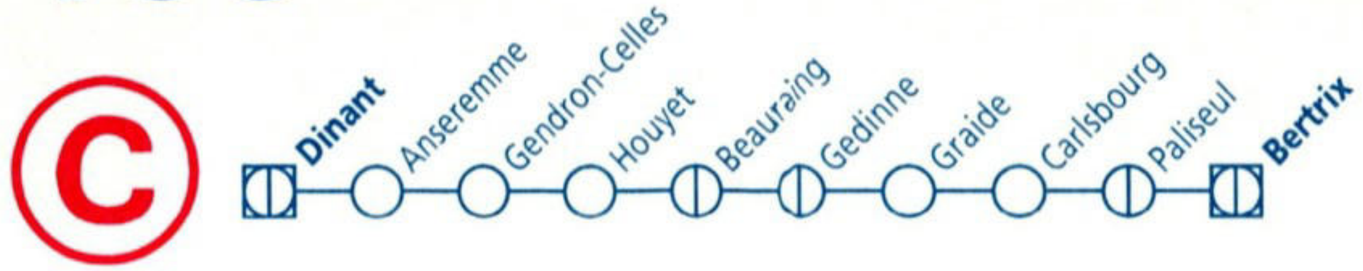

tab km			L 6056	L 6058	T 6945	T 6946	L 6060	T 6947	T 6948	L 6062	L 6064	L 6066	L 6068	L 6070
			1	1	3 4	3 4	1	3 4	3 4	1	1	1	1	1
161	Bruxelles-Brussel	*Midi/Zuid*		*7 06*	*7 06*	*8 06*	*9 06*	*9 06*	*10 06*	*11 06*	*13 06*	*15 06*	*17 06*	*19 06*
161		*Centr.*		*7 10*	*7 10*	*8 10*	*9 10*	*9 10*	*10 10*	*11 10*	*13 10*	*15 10*	*17 10*	*19 10*
161		*Nord/Noord*		*7 15*	*7 15*	*8 15*	*9 15*	*9 15*	*10 15*	*11 15*	*13 15*	*15 15*	*17 15*	*19 15*
161		*Schuman*		*7 23*	*7 23*	*8 23*	*9 23*	*9 23*	*10 23*	*11 23*	*13 23*	*15 23*	*17 23*	*19 23*
161		*Q.L./L.W.*		*7 27*	*7 27*	*8 27*	*9 27*	*9 27*	*10 27*	*11 27*	*13 27*	*15 27*	*17 27*	*19 27*
154	*Namur*		*6 10*	*8 10*	8 35	*9 10*	*10 10*	*10 10*	*11 10*	*12 10*	*14 10*	*16 10*	*18 10*	*20 10*
0	**Dinant**		6 43	8 43	9 00	9 51	10 43	10 51	11 51	12 43	14 43	16 43	18 43	20 43
3	Anseremme		6 48	8 49	9 08	9 59	10 49	10 59	11 59	12 49	14 49	16 49	18 49	20 49
10	Gendron-Celles		6 55	8 56	9 15	10 06	10 56	11 06	12 06	12 56	14 56	16 56	18 56	20 56
15	Houyet		7 00	9 01	9 20	10 11	11 01	11 11	12 11	13 01	15 01	17 01	19 01	21 01
24	Beauraing		7 08	9 10			11 10			13 10	15 10	17 10	19 10	21 10
46	Gedinne		7 28	9 30			11 30			13 30	15 30	17 30	19 30	21 30
53	Graide		7 35	9 37			11 37			13 37	15 37	17 37	19 37	21 37
58	Carlsbourg		7 40	9 42			11 42			13 42	15 42	17 42	19 42	21 42
60	Paliseul		7 43	9 45			11 45			13 45	15 45	17 45	19 45	21 45
72	**Bertrix**	○	2 7 56	2 9 58			2 11 58			2 13 58	2 15 58	2 17 58	2 19 58	21 58
165	*Libramont*	○	8 10	10 14			12 14			14 14	16 14	18 14	20 14	
165	*Virton*	○	*8 40*	*10 40*			*12 40*			*14 40*	*16 40*	*18 40*	*20 40*	*22 40*

1 Enkel tweede klas.
2 Zie verder tabel 165.
3 Rijdt ook op 3, 4 en 5 april, 13, 15, 16, 22, 23 en 24 mei 99.
4 Rijdt van 24 mei tot 26 sept 98.

1 Uniquement deuxième classe.
2 Voir tableau 165.
3 Circule aussi les 3, 4 et 5 avril, 13, 15, 16, 22, 23 et 24 mai 99.
4 Circule du 24 mai au 26 sept 98.

HOUYET

Descente de la Lesse en kayak

B-Excursions 134-135

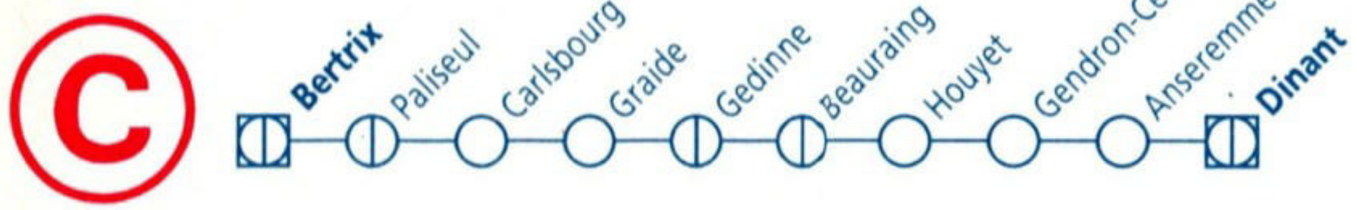

tab km			L 6076	L 6078	L 6080	L 6082	L 6084	L 6086	L 6088	L 6090
			1	1	1	1	1	1	1	1
165	*Virton*			*6 20*	*8 20*	*10 20*	*12 20*	*14 20*	*16 20*	*18 20*
165	*Libramont*			6 46	8 46	10 46	12 46	14 46	16 50	18 46
0	**Bertrix**		5 02	7 02	9 02	11 02	13 02	15 02	17 04	19 02
12	Paliseul		5 15	7 15	9 15	11 15	13 15	15 15	17 17	19 15
14	Carlsbourg		5 18	7 18	9 18	11 18	13 18	15 18	17 20	19 18
19	Graide		5 23	7 23	9 23	11 23	13 23	15 23	17 25	19 23
26	Gedinne		5 31	7 31	9 31	11 31	13 31	15 31	17 32	19 31
48	Beauraing		5 51	7 51	9 51	11 51	13 51	15 51	17 51	19 51
57	Houyet		5 59	7 59	9 59	11 59	13 59	15 59	17 59	19 59
62	Gendron-Celles		6 04	8 04	10 04	12 04	14 04	16 04	18 04	20 04
69	Anseremme		6 11	8 11	10 11	12 11	14 11	16 11	18 11	20 11
72	**Dinant**	○	6 17	8 17	10 17	12 17	14 17	16 17	18 17	20 17
154	*Namur*	○	*6 50*	*8 50*	*10 50*	*12 50*	*14 50*	*16 50*	*18 50*	*20 50*
161	*Bruxelles-Brussel* *Q.L./L.W.*	○	*7 33*	*9 33*	*11 33*	*13 33*	*15 33*	*17 33*	*19 33*	*21 33*
161	*Schuman*	○	*7 37*	*9 37*	*11 37*	*13 37*	*15 37*	*17 37*	*19 37*	*21 37*
161	*Nord/Noord*	○	*7 45*	*9 45*	*11 45*	*13 45*	*15 45*	*17 45*	*19 45*	*21 45*
161	*Centr.*	○	*7 50*	*9 50*	*11 50*	*13 50*	*15 50*	*17 50*	*19 50*	*21 50*
161	*Midi/Zuid*	○	*7 54*	*9 54*	*11 54*	*13 54*	*15 54*	*17 54*	*19 54*	*21 54*

1 Enkel tweede klas.

1 Uniquement deuxième classe.

BARVAUX

Durbuy Aventure

B-Excursion 156*/164*

NIEUWIGHEDEN VOOR HET SEIZOEN 1998-1999

BARVAUX / DURBUY
156*/164* Avontuur

BRUSSEL
172* Walviswereld Greenpeace
173* Brussel... naar keuze
185* Mini-Europa + Oceade

GERAARDSBERGEN
194 Het Provinciaal domein "De Gavers"

LEUVEN **"550 jaar Stadhuis"**
168 Historische Praalstoet
169 Middeleeuwse Steekspelen
170* Dirk Bouts in het Leuven van de late Middeleeuwen

PRETPARK
133 De Efteling

NOUVEAUTES POUR LA SAISON 1998 - 1999

BARVAUX

156*/164* Durbuy Aventure

BRUXELLES

172* Exposition "Le Monde des Baleines"
173* Bruxelles à la carte
185* Mini-Europe + Océade

GRAMMONT

194 Domaine Provincial "De Gavers"

LOUVAIN "550 ans de l'Hôtel de Ville de Louvain"

168 Cortège historique
169 Joutes Chevaleresques
170 Exposition "Dirk Bouts"

PARC D'ATTRACTION

133 Efteling

WEEKENDBILJET

Tot 60*% korting op uw treinuitstapjes.

Met het Weekendbiljet, zullen zelfs de verlengde weekends te kort lijken.

Meer informatie ? Raadpleeg snel de algemene inlichtingen vooraan in uw spoorboekje.

* Behalve op de vaste vergoeding van 25 BEF in 2de klas en 38,5 BEF in 1ste klas per traject.

BILLET WEEK-END

Jusqu'à -60*% pour une escapade en train.

Avec le Billet Week-end, même les longs week-ends vous sembleront trop courts.

Pour en savoir plus, consultez vite les renseignements généraux au début de votre indicateur.

* A l'exception de la redevance fixe par trajet de 25 BEF en 2e classe et 38,5 BEF en 1re classe.

RAILFLEX

**U hebt gekozen voor deeltijds werken.
Nu kunt u ook kiezen voor deeltijds sporen.**

Meer informatie ? Raadpleeg snel de algemene inlichtingen vooraan in uw spoorboekje.

**Vous avez choisi le travail à temps partiel.
A présent vous pouvez opter pour le train à temps partiel.**

Pour en savoir plus, consultez vite les renseignements généraux au début de votre indicateur.

B-DagTRiPS

Trein + Fiets

B-ExcursiONS

Train + Vélo