

Belgische
Spoorwegen

Spoorboekje


Indicateur

Chemins de Fer
Belges

140 F

23.5.'82–28.5.'83

design: Luk Meisdagh





Jeunes de moins de 26 ans, voyagez en chemin de fer, aux meilleures conditions, grâce au billet :

B.I.G.E. TRANSALPINO

Schept de beste reismogelijkheden per spoor voor wie geen 26 jaar oud is.

Inlichtingen : uw reisbureau, of : *Renseignements : votre agence de voyage, ou :*

TRANSALPINO

VERKLARING

==== Spoorlijnen.

NB: de buurtspoorweglijnen (trams en andere private lijnen zijn voorgesteld op de losse in het spoorboekje.

LEGENDE

==== Lignes de chemin de fer

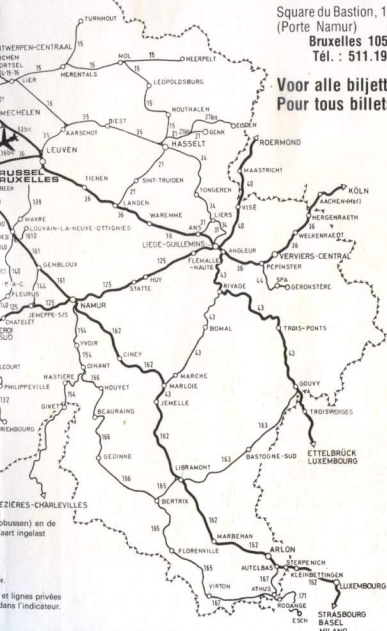
NB: les lignes vicinales (trams et autobus) sont représentées sur la carte libre insérée

AMSTERDAM
OSSENDAAL
OSSEN

TRANSALPINO

Square du Bastion, 1a Bolwerkswaare
(Porte Namur) (Naamse Poort)
Bruxelles 1050 Brussel
Tél. : 511.19.80 (5 l.)

Voor alle biljetten en reizen
Pour tous billets et voyages



(en de
aart ingelast

et lignes privées
dans l'indicateur.

met Sealink
gemakkelijk, vlug en
goedkoop naar
groot-brittannië per

trein + jetfoil

via oostende - dover

trein + schip

via oostende - dover /
folkestone

Sealink
la voie facile, rapide et
économique vers la
grande-bretagne par

train + jetfoil

via ostende - doves

train + bateau

via ostende - doves /
folkestone



Zie speciale bladzijden met tarieven,
enz. onder rubriek "Algemene Inlichtingen".

Voir pages spéciales avec tarifs etc. sous
la rubrique "Renseignements Généraux".



HOE ZICH ABONNEREN OP HET SPOORBOEKJE?

Wie het spoorboekje langs de post wenst te ontvangen, moet daarop intekenen in om 't even welk postkantoor maar bij voorrang in het postkantoor van zijn woonplaats.

De abonnees krijgen naast het boekje „binnenland” ook de twee uitgaven (zomer + winter) van het spoorboekje „buitenland” en de eventuele bijvoegsels thuis besteld.

Wie het spoorboekje in een station koopt, krijgt er ook de spoorboekjes „buitenland” in ruil voor de „bon” hierna.



BON geldig voor het **SPOORBOEKJE „BUITENLAND” — Winteruitgave**

In ruil voor deze bon ontvangt U kosteloos in de reizigersstations van de NMBS de **winteruitgave** van het spoorboekje „buitenland”. Dit spoorboekje wordt echter ambtshalve langs de postdiensten toegestuurd aan alle abonnees op het binnenlands spoorboekje.

Verschijningsdatum: omstreeks 20 september 1982.

Where to buy the tickets, season tickets?
Miscellaneous services on trains and in stations.

Where to buy the tickets, season tickets?
Miscellaneous services on trains and in stations.

v.d. NMVB

N.B.:

1. Dit spoorboekje wordt uitgegeven door de Nationale Maatschappij der Belgische Spoorwegen. De rechten op overname van geheel of een gedeelte van de inhoud zijn voorbehouden.
2. De NMBS wijst alle verantwoordelijkheid af voor onjuistheden en weglatingen in dit spoorboekje, alsmede voor wijzigingen binnen de geldigheidsduur ervan.

COMMENT S'ABONNER À L'INDICATEUR?

Pour recevoir l'indicateur à domicile, il suffit de s'adresser à n'importe quel bureau de poste du pays, mais de préférence à celui qui dessert votre domicile, en vue d'y souscrire un abonnement. Les abonnés reçoivent également à la maison les deux éditions (été + hiver) de l'indicateur international, ainsi que les suppléments éventuels.

Les clients qui achètent l'indicateur dans une gare « voyageurs » y reçoivent les indicateurs internationaux en échange des bons ci-dessous.

Nederlandse tekst op keerzijde.



BON valable pour

L'INDICATEUR INTERNATIONAL — Édition hiver

En échange de ce bon, il vous sera remis gratuitement, dans les gares « voyageurs » de la SNCB, l'édition **hiver** de l'indicateur international. Tous les abonnés à l'indicateur (service intérieur) recevront d'office cet indicateur par la poste.

Date de la parution : vers le 20 septembre 1982.

Nederlandse tekst op keerzijde.

*Zie speciale bladzijden met tarieven,
enz. onder rubriek "Algemene Inlichtingen".*

*Voir pages spéciales avec tarifs etc. sous
la rubrique "Renseignements Généraux".*



	Nieuwigheden	
	Wegwijs in het spoorboekje	
Betekenis van de aanwijzingen in de dienstregelingstabellen	Alfabetische lijst van de door trein, tram en bus bediende gemeenten	
	Lijst van de NMBS-stations	
	Lijst van de lijnen van de NMBS	
	Kaart van België en van de NMBS-lijnen	
	Lijst van de lijnen van de buurttrams en -bussen	
Kaart van de lijnen van de NMBS en buurttrams en -bussen	Bladwijzer	
	Prijzen en reisformules in binnenland	
	Waar inlichtingen bekomen?	
	Waar uw biljetten, abonnementen kopen?	
	Enkele diensten in de treinen en de stations	
	Bagage, honden	
	Oostende-Dover/Folkestone	
	Pictogrammen	
	Treintabellen in binnenverkeer	
	Dienstregeling van de trams en bussen	
	Luggage and dogs	
	Ostend - Dover/Folkestone	
	Picture signs	

N.B.:

1. Dit spoorboekje wordt uitgegeven door de Nationale Maatschappij der Belgische Spoorwegen. De rechten op overneming van geheel of een gedeelte van de inhoud zijn voorbehouden.
2. De NMBS wijst alle verantwoordelijkheid af voor onjuistheden en weglatingen in dit spoorboekje, alsmede voor wijzigingen binnen de geldigheidsduur ervan.

SOMMAIRE

	pages
Du nouveau	26 et 27
Comment comprendre les tableaux-horaires des trains	28
Signification des indications figurant dans les tableaux-horaires	28 à 32
Liste alphabétique des communes desservies par train,	
tram et bus	76 à 91
Liste des gares SNCB	92 à 98
Liste des lignes SNCB	99 et 100
Carte de la Belgique et des lignes SNCB	intérieur couverture avant
Liste des lignes trams et bus vicinaux	101
Carte des lignes SNCB et trams et bus vicinaux	annexe
Signet	annexe
Prix et formules de voyage en service intérieur	33 à 37
Où obtenir des renseignements?	41 et 42
Où acheter vos billets, abonnements?	43
Quelques services dans les trains et dans les gares	38 à 40
Bagages, chiens	40 et 41
Ostende-Dover/Folkestone	44 et 45
Pictogrammes	102 et 103
Horaires des trains du service intérieur	106 à 539
Horaires des trams et autobus	Voir indicateurs de la SNCV

N.B.:

1. Cet indicateur est publié par la Société Nationale des Chemins de fer belges. Les droits de reproduction de tout ou partie de son contenu sont réservés.
2. La SNCB décline toute responsabilité pour les erreurs ou omissions que pourrait contenir l'indicateur, de même que pour les changements apportés pendant la période de validité.

INHALTSVERZEICHNIS

	Seite
Wie bedient man sich des Kursbuches?	46
Bedeutung der in den Fahrplänen enthaltenen Angaben	46 bis 50
Alphabetisches Verzeichnis der Gemeinden, die mit Eisenbahn, Straßenbahn oder Autobus bedient werden	76 bis 91
Bahnhofsverzeichnis	92 bis 98
Verzeichnis der SNCB/NMBS Strecken	99 und 100
Verzeichnis der Strecken der Kleinbahnen	101
Fahrtreise und Reiseformeln im Binnenverkehr	51 bis 56
Wo wird Auskunft erteilt?	59 und 60
Wo können Sie Fahrkarten, Abonnements kaufen?	61
Verschiedene Dienstleistungen in den Zügen und Bahnhöfen	56 bis 58
Gepäck und Hunde	58 und 59
Oostende - Dover/Folkestone	62 und 63
Bildsymbole	102 und 103
Zugfahrpläne des Binnenverkehrs	106 bis 539
Straßenbahn und Autobusfahrpläne	siehe
	Kursbuch
	der SNCV/
	NMVB

TABLE OF CONTENTS

	pages
How to understand the timetables of the train?	64
Meaning of the symbols used in the timetables.	64 to 67
Alphabetic list of places served by train, tram or bus	76 to 91
List of SNCB/NMBS stations.	93 to 98
Table of Belgian railway lines.	99 and 100
Table of vicinal tram and bus lines	101
Travelling formulae and fares for internal service	67 to 69
Where to get information?	72
Where to buy the tickets, season tickets?	73
Miscellaneous services on trains and in stations.	70 and 71
Luggage and dogs	71 and 72
Oostend - Dover/Folkestone	74 and 75
Picture signs	102 and 103
Time-tables in interior service	106 to 539
Tram and bus times-tables	see
	time-tables
	of SNCV/
	NMVB

NIEUW

Hasselt - Luik (lijn 34)

De lijn Hasselt-Luik is geëlectriceerd. Er worden elektrische motorstellen ingezet, wat een verhoogd comfortaanbod inhoudt.

Denderleeuw - Zottegem (lijn 89)

Deze lijn is geëlectriceerd. Er rijdt voortaan om het uur een stoptrein tussen Denderleeuw en Zottegem.

Daarenboven worden elektrische locomotieven gebruikt voor sommige forenzentreinen. Dit laat toe moderne reizigersrijtuigen in te schakelen.

Charleroi - Mariembourg (lijn 132)

De bediening en de dienstregelingen van die lijn worden volledig herzien:

- het aantal treinen wordt opgevoerd,
- door het wegvallen van minder belangrijke stopplaatsen wordt de ritduur van de treinen aanzienlijk verminderd,
- moderne rijtuigen worden ingezet.

Verbindingen met Nederland:

Stations Berchem (lijn 25) en Essen (lijn 12)

De Beneluxtreinen Brussel-Amsterdam stoppen voortaan ook in Berchem, waar goede aansluitingen bestaan met de treinen Gent-Antwerpen (lijn 59). Ze stoppen echter niet meer te Essen.

De treinen Oostende-Roosendaal stoppen voortaan wel te Essen.

Op de lijn Antwerpen-Essen (lijn 12) worden een paar bijkomende forenzentreinen ingelegd.

Verbetering van de verbindingen Brussel - Luxemburg

(lijnen 161-162)

Verschillende verbeteringen worden aangebracht zodat, op de werkdagen, bijna om het uur een verbinding Brussel-Luxemburg tot stand komt.

De ochtendtrein richting Zwitserland (nr. 391) wordt ongeveer een uur vervroegd.

De ochtendtrein „Le Grand Ducal” (nr. 141) wordt eveneens een uur vervroegd. Hij komt te Aarlen aan om 8 h 22 en te Luxemburg om 8 h 42.

Twee andere ochtendtreinen (nrs. 908 en 910 ⊕) rijden door tot Luxemburg.

Twee voormiddagtreinen Luxemburg - Brussel - Kust (nrs. 960 en 962 ⊕) en een avondtrein (nr. 971 ⊕) vertrekken uit Luxemburg.

Nieuwe rijtuigen

De NMBS heeft comfortabele elektrische motorstellen aangeschaft. Ze worden geleidelijk in dienst genomen op de verbinding Luxemburg - Namen - Brussel - Gent - Brugge - Knokke/Blankenberge.

WEGWIJS IN HET SPOORBOEKJE

Hoe kunt u de trein kiezen die u van de ene plaats naar de andere brengt?
Alle treinen staan per lijn vermeld. Voor elke lijn bestaat er een dienstregelingstabel.
Om te weten welke trein, bus of tram uw bestemmingsplaats bedient, slaat u even de alfabetische lijst na van de Belgische gemeenten (zie blz. 76 tot 91). Daar vindt u de spoor-, bus- of tramlijn(en) die uw bestemmingsplaats bedient(en).
Als u over verschillende lijnen moet reizen om een bestemmingsplaats te bereiken, kunt u:
— de kaart met de spoorlijnen inkijken; ze staat op de binnenkant van de voorkaft;
— de kaart met de spoor-, bus- en tramlijnen (van de buurtspoorwegen) inzien: deze kaart vindt u in de bijlage.

BETEKENIS VAN DE AANWIJZINGEN IN DE DIENSTREGELINGSTABELLEN

■ Conventionele tekens



Rijddagen: dagen waarop de treinen rijden. Zie blz. 9 en 10.

1 2 Deze tekens verwijzen naar verklaringen onderaan in de tabel. Ze wijzen meestal op beperkingen in het verkeer of het gebruik van de treinen.

J **Aansluitingen** zie blz. 10.
Deze pijl geeft aan dat er een aansluiting is met een trein in een vorige kolom (met de trein van de linkerkolom).

⊙ Trein wacht niet op aansluitingen.

↑ **Reisrichting.**
Een pijl naar omhoog in de kolom zelf geeft aan dat de trein een gedeelte van de reisweg in de tegengestelde richting aflegt.

1-2 **Rijtuigklassen**, zie blz. 10.

M } Beperkingen inzake aangeboden rijtuigklassen (zie blz. 10) en aanneming van
TA } ingeschreven bagage (zie blz. 20).
TT } M, TA, TT = motortrein.

☐ **Doorgaande rijtuigen**, zie blz. 10.

➤ **Treinen die geen ingeschreven bagage vervoeren.**

⚡ **Enkel uitstappen.**

▶ **Enkel instappen.**

tab Verwijzing naar een afzonderlijke dienstregelingstabel.
Sommige belangrijke baanvakken die voor verschillende lijnen dezelfde zijn, kunnen in verschillende tabellen voorkomen.

Voorbeeld: Liège-Guillemins-Liers, een baanvak dat voor de lijnen **31** en **34**, hetzelfde is, staat in de tabellen **31** en **34**. Dit is op **tabel 31** met de vermelding **34** in de kolom **tab** en op **tabel 34** met de vermelding **31** in de kolom **tab**. aangegeven tegenover het gemeenschappelijk baanvak Liège-Guillemins-Liers.

○ Aankomstuur van de trein in het station.

☐ Plaatsreservering mogelijk.

: Trein met toeslag.

☞ Bedplaatsen.

→ Ligplaatsen.

Ⓢ Trans-Europ-Express (Snelle luxetrein in internationaal verkeer).

☐ Draagvleugelboot (Jetfoil) - (met toeslag en plaatsreservering).

≡ Intercitytrein (Snelle internationale dagtrein).

☒ Douanecontrole.

- Douanegrenspost.

- Trein waarin douane- en politiecontroles onderweg uitgevoerd worden.

☺ Trein met ambulante minibar.

✕ Trein met restaurant.

Buffetten en restaurants in de stations

Stationsparking

Trein + auto (verhuren van auto's)

Trein + fiets (verhuren van fietsen)

} zie lijst v. d. stations, blz. 92 tot 98.

■ Wanneer rijdt de trein?

+ Rijdt alleen op zondag en volgende feestdagen:

1 januari, tweede Paasdag, 1 mei, Hemelvaartdag, tweede Pinksterdag, 21 juli, 15 augustus, 1 en 11 november, 25 december.

⚡ Rijdt niet op zondag en voormelde feestdagen.

⊖ Rijdt niet op zaterdag, zondag en voormelde feestdagen.

⊕ Rijdt niet op zaterdag.

⊙ Rijdt alleen op zaterdag, zondag en voormelde feestdagen.

⊕ ⊙ } Zoals hierboven, doch enkel voor het betrokkene baanvak.

⊕ ⊙ }
} Trein die enkel gedurende een bepaalde periode rijdt.

Opgave van de dagen van de week:

① Maandag.

② Dinsdag.

③ Woensdag.

④ Donderdag.

⑤ Vrijdag.

⑥ Zaterdag.

⑦ Zondag.

▲ Trein die niet rijdt tijdens de jaarlijkse vakantieperiode, d.w.z. van maandag 5 juli tot en met vrijdag 27 augustus 1982, van maandag 20 december tot en met vrijdag 31 december 1982, noch op vrijdagen 12 november 1982 en 13 mei 1983.

● Trein die niet rijdt tijdens de schoolvakantie, noch op de dagen waarop de schoolinstellingen vrijaf hebben, d.w.z. van zaterdag 29.V tot en met dinsdag 1.VI.82, van donderdag 1.VII tot en met dinsdag 31.VIII.82, van vrijdag 29.X tot en met dinsdag 2.XI.82, op donderdag 11 en maandag 15.XI.82, van donderdag 23.XII.82 tot en met woensdag 5.I.83, van vrijdag 11 tot en met dinsdag 15.II.83, van zondag 27.III tot en met zaterdag 9.IV.83, op maandag 2 en donderdag 12.V.83, van zaterdag 21 tot en met dinsdag 24.V.83.

- Aangezien een feestdag in de week wordt gelijkgesteld met een zondag, betekent dit o.m. dat:
- een trein die enkel op woensdag rijdt, *niet rijdt* wanneer die woensdag een feestdag is;
 - een trein die niet rijdt op zaterdag, *wel rijdt* wanneer die zaterdag een feestdag is;
 - een trein die rijdt op maandag, *ook rijdt* daags na een feestdag (tenzij die dag zelf een zondag of een feestdag is);
 - een trein die niet rijdt op maandag, *ook niet rijdt* daags na een feestdag (ook niet wanneer die dag zelf een feestdag is en evenmin op de volgende dag).

Aanpassingen, wijzigingen of uitzonderingen worden vermeld in dit spoorboekje of ter kennis gebracht van de reizigers.

■ 1^e en 2^e klas?

TA
7:00
8:50
18:56
19:00
19:05

In principe zijn er in alle treinen plaatsen 1^o en 2^o klas,

Uitgezonderd in TA- en TT-treinen, die geen plaatsen 1^o klas hebben.

Anderzijds bestaan (internationale) TEE-treinen uitsluitend uit rijklassen 1^o klas.

Wanneer, buiten die gevallen, in een trein maar één rijklassklas voorkomt, wordt dit onder het nummer van de trein aangegeven met het cijfer 1 of 2.

■ Rechtstreekse verbindingen en aansluitingen.

(fictief voorbeeld)

36		Brussel/Bruxelles - Liège - Welkenraed						36	
dep. arr.	ACC	1907	1917	0213	719	247			
	4 20	0	0	0	0	0			
56 Mons	16:50	17:56		17:30	17:56				
50 Oostende	16:48					17:56			
3 Brussel (Z-N)	18:10	18:43	18:43	18:53	19:10	19:10			
5 Brussel (S)	18:15	18:47	18:47	19:11	19:14				
6/3 Schaarbeek-Schaerbeek	18:20	18:52	18:52	19:06	19:20				
6 Haren-Zuid/Haren-Sud		18:56	18:56						
8 Dierpen									
58 Neerwinden			19:34	19:34					
81 Landen	⊙		19:34	19:34					
21 Hasselt	⊙		20:03	20:04					
81 Landen			19:37	19:40					
65 Gimpelens									
72 Corswarem									
75 Warehem	⊙		19:45	19:45					
100 Gillewillems			20:34	20:34					
117 Goffontaine			20:36	20:36					
121 Pepinster	⊙		20:39	20:39		20:49			
44 Spa	⊙		21:17	21:17		21:17			
121 Pepinster	⊙		20:34	20:36		20:50			
124 Enval			20:43	20:43					
135 Verviers-Central	⊙	19:37	20:45	20:45	20:36	20:54	21:09		
136 Verviers-Palais		19:38	21:06	21:06	20:37	20:56	21:09		
137 Verviers-Est			21:06	21:08					
132 Doleval-Grange			21:10	21:10					
44 136 Welkenraed	⊙		21:20	21:20		21:06	21:18		
Aachen-Hbf	⊙	20:01			20:53	21:34	21:34		
Köln-Hbf	⊙	20:44			22:00	22:32	22:32		

Vetjes gedrukte vertrek- of aankomsturen geven aan dat het om rechtstreekse verbindingen gaat.

Cursieve druk betekent dat het om een aansluiting gaat.

Voorbeeld.

— Trein 1917 verbindt rechtstreeks Mons (17 56) met Hasselt (⊙ 20 03) via Brussel en Landen.

Koersborden op de flanken van de rijklassen vermelden de bestemming.

— Bij aankomst te Pepinster met trein 719 (⊙ 20 49) is er aansluiting naar Spa (⊙ 21 17).

In belangrijke stations met onder- of bovengrondse doorgangen is er 3 tot 5 minuten overstaptijd nodig.

Niet altijd wordt op een aansluiting gewacht; o.m. in de stations Brussel-Zuid en Brussel-Noord is er geen wachttijd. Internationale treinen wachten niet op treinen van het binnenverkeer.

Bovendien wachten een beperkt aantal treinen evenmin op aansluiting. In dat geval wordt dit in de dienstregeling aangegeven met het teken ⊙ of onder de vorm van verwijzing.

■ Doorgaande rijtuigen

BINNENLANDSE TREINEN

Sommige rijtuigen in binnenverkeer hebben een beperkte reisweg of kunnen naar een trein met een andere bestemming overgaan. Koersborden die hun bestemming vermelden zijn dan op de flanken aangebracht.

INTERNATIONALE TREINEN

In internationale treinen lopen doorgaande rijtuigen, zodat er onderweg niet moet worden overgestapt.

■ Plaatsreservering

Er is geen plaatsreservering in binnenverkeer voor individuele reizen. Voor groepen van ten minste 12 personen is er wel plaatsreservering mogelijk.

■ Bijzonderheden betreffende internationale treinen

VOORRANG.

Internationale treinen zijn bij voorrang bestemd voor reizigers die een internationaal vervoerbewijs hebben.

Behoudens verbodsbepalingen onderaan op de tabellen, worden reizigers in binnenverkeer toegelaten voor zover er plaatsen beschikbaar blijven na het instappen van de reizigers naar het buitenland. In sommige internationale treinen is een gedeelte speciaal bestemd voor reizigers in binnenverkeer. Reizigers met een sociaal weekabonnement zijn niet toegelaten.

TREINEN MET DOUANE- EN POLITIEBEPERKINGEN.

In sommige internationale treinen rijden rijtuigen voor internationale reizigers en voor binnenlandse reizigers.

De douane- en politiecontroles gebeuren volgens de samenstelling van de treinen. Al naar hun bestemming dienen de reizigers in te stappen in de voor hen ingelegde rijtuigen (zo moeten de reizigers voor Bergen (Mons) plaatsnemen in de eerste rijtuigen van trein 280). De desbetreffende treinen zijn: 218, 219, 224, 225, 232, 233, 234, 280, 281, 282, 283, 284, 286, 287, 288, 289, 312, 313, 319, 320, 321, 322, 323, 324, 325, 326, 327, **IC 428, IC 429, IC 430, IC 431, IC 432, IC 433, 434, 435, 482, 483, IC 484, 485, 1181, 1182, 1183, 1186, 1212, 1213, 1218, 1219, 1286, 1432 en 1433.**

■ Onthaal van minder-validen

FACILITEITEN

De NMBS verleent aan minder-validen de volgende faciliteiten:

1. Tariefvoordelen.

- a) Personen die het gebruik van beide armen of benen volledig en definitief verloren hebben, kunnen bij de stations van de NMBS een *Bijzondere Toelating* krijgen waarmee ze met een begeleider mogen reizen met één enkel vervoerbewijs. Dit vervoerbewijs kan een bijlet tegen volle prijs zijn, een abonnement tegen volle prijs of een bijlet met 50 % vermindering dat kan aangeschaft worden na aankoop van een verminderskaart tegen vaste prijs.
- De bovengenoemde personen die alleen reizen, hebben geen recht op tariefvermindering.

- b) De als blind erkende personen worden **gratis vervoerd in 2^e klas** op vertoon van de „Nationale Verminderingskaart op het Gemeenschappelijk Vervoer“ uitgereikt door het Rijksfonds voor Sociale Reclassering van de Minder-validen. Als ze in 1^e klas willen reizen, moet een toeslag worden betaald.

De begeleider moet zich echter een vervoerbewijs aanschaffen, terwijl de geleidehond **gratis wordt vervoerd**.

- c) Rolstoelen van minder-validen worden gratis vervoerd.
2. Om de toegang tot de reizigerstreinen voor rolstoelgebruikers te vergemakkelijken, kan een toelating verleend worden, waarmee ze onder begeleiding van een spoorwegbediende gebruik mogen maken van de dienstovergangen en de goedertuigen in de stations, en plaats mogen nemen op de balkons van de reizigerstreinen in binnenvervoer. Die toelating moet vooraf worden aangevraagd bij de stations van de NMBS en is geldig voor een periode van 2 jaar.
3. In een aantal stations wordt gratis een rolstoel ter beschikking gesteld. Een folder met de lijst van die stations is verkrijgbaar in de belangrijkste stations.
4. Minder-validen die houder zijn van een **kaart die parkeren voor onbeperkte duur** toelaat, mogen gratis hun auto parkeren op de plaatsen die voor hen vrijgehouden worden in de **Ⓞ-parkeerruimten**.

■ Toelaten van reizigers in de treinen.

De reiziger die geen vervoerbewijs bezit moet het controlepersoneel dat de trein bedient daarvan inlichten voor hij instapt. Het betrokken controlepersoneel zal hem dan in regel stellen tegen betaling van de prijs voor de rit die hij in de trein aflegt. Bij vertrek uit een station waar de uitreiking van biljetten verzekerd is, zal in dit geval daarbij een maakloon gevoegd worden van 50 F.

De reiziger die het controlepersoneel dat de trein bedient niet verwittigt voor hij instapt, moet de prijs betalen van de reis, verhoogd met een forfaitaire taks van 600 F.

Als de reiziger niet onmiddellijk betaalt aan het controlepersoneel dat de trein bedient, wordt benevens de prijs voor de reis, het maakloon of de forfaitaire taks, een bijkomende taks aangerekend van 600 F.

■ Overgang naar hogere klas

Overgang naar hogere klas is mogelijk. De reiziger moet echter vóór het instappen de controlewachter verwittigen.

OVERZICHT VAN DE PRIJZEN EN REISFORMULES (in binnenverkeer)

■ Biljetten

Er bestaan biljetten voor enkele reis en retourbiljetten (heen- en terugreis).

Geldigheidsduur.

De enkele reis en de heenreis van retourbiljetten (heen- en terugbiljet) moeten afgelegd worden op de datum die op het biljet voorkomt.

De terugreis met een heen- en terugbiljet moet gebeuren binnen een periode van 2 werkdagen, vermeerderd met één dag per zondag of feestdag die er onmiddellijk op volgt of binnen de periode van de 2 werkdagen valt. Indien de op het biljet vermelde datum een werkdag is, telt hij voor een volledige dag.

PRIJZEN

Prijzen voor enkele reis tegen normaal tarief.

km	klas		km	klas		km	klas		km	klas	
	2 ^e	1 ^e		2 ^e	1 ^e		2 ^e	1 ^e		2 ^e	1 ^e
1-4	25	30	29	75	105	126-130	280	415	251-255	540	800
5	25	30	30	80	110	131-135	290	430	256-260	550	815
6	30	35	31-33	80	115	136-140	300	445	261-265	560	830
7	30	40	34-36	90	125	141-145	310	460	266-270	570	845
8	30	40	37-39	95	135	146-150	320	475	271-275	580	860
9	35	45	40-42	100	145	151-155	330	490	276-280	590	880
10	35	45	43-45	105	150	156-160	340	505	281-285	600	895
11	40	50	46-48	115	160	161-165	355	520	286-290	610	910
12	40	55	49-51	120	170	166-170	365	535	291-295	620	925
13	45	55	52-54	125	180	171-175	375	550	296-300	630	940
14	45	60	55-57	130	190	176-180	385	570	301-305	640	955
15	45	60	58-60	140	200	181-185	395	585	306-310	655	970
16	50	65	61-65	145	210	186-190	405	600	311-315	665	985
17	50	70	66-70	155	225	191-195	415	615	316-320	675	1000
18	55	70	71-75	165	240	196-200	425	630	321-325	685	1015
19	55	75	76-80	175	260	201-205	435	645	326-330	695	1035
20	55	80	81-85	185	275	206-210	445	660	331-335	705	1050
21	60	80	86-90	200	290	211-215	455	675	336-340	715	1065
22	60	85	91-95	210	305	216-220	465	690	341-345	725	1080
23	65	85	96-100	220	320	221-225	475	705	346-350	735	1095
24	65	90	101-105	230	335	226-230	485	725	351-355	745	1110
25	70	95	106-110	240	350	231-235	500	740	356-360	755	1125
26	70	95	111-115	250	365	236-240	510	755	361-365	765	1140
27	70	100	116-120	260	380	241-245	520	770	366-370	775	1155
28	75	105	121-125	270	395	246-250	530	785	371-375	785	1170

Al de prijzen bevatten een vast recht van 15 F. (Geen enkele reductie wordt verleend op dat recht, noch op de minimumprijzen van 25 F in 2e klas en 30 F in 1e klas.)

Prijzen van het retourbiljet (heen- en terugbiljet).

De prijs is het dubbel van de prijs van een biljet voor enkele reis.

Kinderen:

minder dan 6 jaar: kosteloos (indien voor hen geen afzonderlijke zitplaats wordt gevraagd);
Het kosteloos vervoer wordt slechts toegekend aan maximum 4 kinderen die een reiziger vergezellen.

van 6 tot 11 jaar: 50 % reductie.

Vooraf aankopen van biljetten.

Vóór hij zich op het perron begeeft moet de reiziger op het biljet de dag van de week, de datum en de maand invullen waarop het gebruikt wordt.

Hij schrijft op het biljet ook het woord „HEEN” wanneer de reis afgelegd wordt in de richting vermeld op het biljet, en het woord „TERUG” wanneer de reis in de tegengestelde richting gebeurt.

INDIVIDUELE REDUCTIES.

De houders van een individuele reductiekaart krijgen biljetten met prijsvermindering volgens de reductie waarop ze recht hebben. De reductiekaart moet bij het aanvragen van het biljet voorgelegd worden.

Vermindering voor leden van grote gezinnen.

Leden van Belgische gezinnen die ten minste drie in leven zijnde, ongehuwde, minderjarige kinderen tellen, kunnen reductiekaarten krijgen, waarmee zij 50 % reductie (75 % voor kinderen van 6 tot 11 jaar) op de volle prijs van de biljetten hebben.

Onder bepaalde voorwaarden wordt de reductiekaart uitgereikt aan leden van vreemde grote gezinnen. De aanvragen kunnen bij alle stations van de NMBS worden ingediend. (Een vast recht van 150 F wordt geïnd voor het opmaken, het vernieuwen of het vervangen van de reductiekaarten.)

Reducties voor weduwen, invaliden, gepensioneerden en wezen (W.I.G.W.).

Personen die tot de categorie „W.I.G.W.”, behoren alsmede personen te hunnen laste, kunnen een reductiekaart krijgen die recht geeft op 50 % reductie op de volle prijzen van de biljetten 2^e klas.

De aanvragen kunnen bij de stations worden ingediend.

VERMINDERINGSKAART TEGEN VASTE PRIJS.

Die kaart geeft gedurende 1 maand recht op een onbeperkt aantal halveprijsbiljetten. Ze kost 620 F voor 1^e klas en 410 F voor 2^e klas.

REDUCTIES VOOR GROEPEN.

- Gewone groepen:
 - ten minste 10 personen: 25 % reductie;
 - 25 personen en meer die heen en terug ten minste 100 km afleggen: 50 % reductie.
 - maximumprijzen: 400 F in 2^e klas, 595 F in 1^e klas.
- Groepen scholieren en jongelieden: ten minste 10 personen: 50 % reductie (maximumprijzen zijn van toepassing).

TIERITTENKAARTEN VOOR GROTE AGGLOMERATIES.

De NMBS verkoopt tienrittenkaarten voor de agglomeraties Brussel, Antwerpen, Luik, Charleroi en Gent. Met deze kaarten kunnen de reizigers tussen alle stations van de desbetreffende agglomeratie reizen.

■ Formules met prijsvermindering voor toeristen

TOERISTISCHE „EENDAGSBILJETTEN” EN TOERISTISCHE „WEEKENDBILJETTEN” NAAR ZEE EN DE ARDENNEN.

De N.M.B.S. verkoopt biljetten tegen verminderde prijs aan toeristen die een dag of een weekend aan zee of in de Ardennen willen doorbrengen.

De toegestane reductie bedraagt 50 % vanaf een afstand van 40 km met een maximumprijs voor 210 km voor langere afstanden. Kinderen van 6 tot 11 jaar krijgen 75 % reductie.

De „toeristische eendagsbiljetten naar zee of de Ardennen” zijn geldig als de heen- en de terugreis op dezelfde dag plaatsvinden. Ze zijn verkrijgbaar vanaf juni tot september en tijdens de schoolvakanties.

De „toeristische weekendbiljetten naar zee of naar de Ardennen” zijn elk weekend geldig vanaf vrijdag 16 u. tot maandag 9 u. (indien de vrijdag een wettelijke feestdag is, zijn ze geldig vanaf donderdag 16 u.; indien de maandag een wettelijke feestdag is, zijn ze geldig tot dinsdag 9 u.). Die weekendbiljetten worden het hele jaar door verkocht.

Al die biljetten kunnen op aanvraag bekomen worden.

EXCURSIES „EEN MOOIE DAG TE...“

Het gaat om individuele eendagsexcursies die worden georganiseerd elke dag in juli en augustus en elke zaterdag, zondag en feestdag van 28 april tot 30 september. Bevatte excursies worden ook in de winter georganiseerd. De biljetten „Een mooie dag te...“ bevatten aanzienlijke verminderingen op treintrajecten en op toegangkaartjes voor musea, kastelen, grotten, bezienswaardigheden, boottochtjes, stoeltjeslift....

Enkele bestemmingen:

De Zoo van Antwerpen, de Schelde, Walibi (Waver), Bokrijk, Brugge, Dinant, de Maasvallei, de Meli (Adinkerke), Keulen, Luxemburg, Walcheren, Beekse-Bergen, Amsterdam..

In de belangrijkste stations (in de lijst der stations aangegeven met letter A) zijn die biljetten te koop bij het vertrek. In andere stations moeten ze tenminste 48 uur tevoren aangevraagd worden.

TOERISTISCHE ABONNEMENTEN ® TOURRAIL.

Om de reiziger toe te laten enkele vrije uitstappen per trein te maken, en over heel het net vrij te reizen, stelt de NMBS toeristische abonnementen te zijner beschikking. Ze zijn geldig gedurende 5 of 8 dagen, te kiezen binnen een periode van 16 dagen. Zo bijvoorbeeld het abonnement ingaat op een zaterdag, kan de reiziger het gedurende 3 opeenvolgende weekends gebruiken.

Jongeren tot 25 jaar kunnen een abonnement tegen verminderde prijs krijgen, dat „B TOURRAIL JUNIOR“ genoemd wordt.

Kinderen tot 11 jaar genieten daarop een reductie van 50 %.

Die abonnementen kosten in 2^e klas:

	Volwassenen	Junior	Kinderen
5 dagen binnen een periode van 16 dagen	1130 F	850 F	570 F
8 dagen binnen een periode van 16 dagen	1490 F	1120 F	750 F

In 1^e klas kosten ze 50 % meer.

Die abonnementen zijn op gewone aanvraag verkrijgbaar van 15 dagen voor Pasen tot einde september en van 15 tot 31 december.

NMBS-MINITRIPS.

De NMBS biedt zijn klanten forfaitreizen van korte duur aan, met vervoer per trein, verblijf in hotel en andere prestaties. Die reizen zijn geschikt voor personen die even uit willen voor een weekend of enkele dagen naar een stad die cultureel, artistiek of toeristisch attractief is.

- In België: Oostende, Knokke, Blankenberge, Yvoir, Spa.
- In het buitenland : Amsterdam, Berlijn, Keulen, Hamburg, Londen, München, Straatsburg, Gerardmer, Kopenhagen, Luzern, Interlaken, Salzburg, Wenen, St-Raphaël, Lausanne, Florence, Altenmarkt, Crans-Montana, Echternach enz.

Inschrijving (reservering) verplicht.

■ Formules voor internationale toeristische reizen die ook in het binnenland kunnen worden gebruikt.

HET TOERISTISCH BENELUX-TOURRAIL-ABONNEMENT.

Het is geldig gedurende 8 dagen, willekeurig door de houder te kiezen binnen een periode van 16 opeenvolgende dagen. Het geeft recht op vrij reizen op alle lijnen van de BENELUX-netten.

De prijzen zijn:

	2e klas	1e klas
voor volwassenen:	2420 F	3650 F
voor jongeren van 12 tot 25 jaar (JUNIOR):	1830 F	2740 F
voor kinderen van 4 tot 11 jaar:	1230 F	1830 F

Dit abonnement is verkrijgbaar vanaf 1 april tot 31 oktober en van 15 tot 31 december.

INTER-RAIL.

Het internationaal abonnement INTER-RAIL kan worden aangekocht door jongeren van minder dan 26 jaar. Daarmee kan er in 2^o klas gereisd worden op de lijnen van 23 buitenlandse netten en tegen halve prijs op het NMBS-net (als het in België is uitgegeven). Het abonnement blijft één maand geldig en de prijs ervan bedraagt 7280 F (in 1982).

Inlichtingen en verkoop in de stations en de erkende reisbureaus.

INTER-RAIL-SENIOR.

Alle personen van 60 jaar (dames) en 65 jaar (heren) en ouder kunnen zich een internationaal abonnement aanschaffen dat geldig is in 1^o of 2^o klas. Ze kunnen daarmee vrij reizen op 20 vreemde netten.

Het kost 6470 F in 2^o klas en 9710 F in 1^o klas.

Inlichtingen en verkoop in de stations en de erkende reisbureaus.

■ Abonnementen

GEWONE ABONNEMENTEN

Ze zijn zonder enige formaliteit verkrijgbaar. De geldigheid ervan vangt de 1^o of 16^e van elke maand aan.

Gewoon abonnement geldig op heel het NMBS-net: voor 1 maand, 3 maanden of 1 jaar.

Prijs voor:	1e klas	2e klas
1 maand	5720 F	3810 F
3 maanden	16710 F	11130 F
12 maanden (1 jaar)	61920 F	41280 F

Gewoon abonnement met beperkte reisweg tussen twee of meer stations: voor 1 maand, 3 maanden of 1 jaar.

HET 16 DAAGS NETABONNEMENT.

Het 16-daags netabonnement is heel het jaar door verkrijgbaar. De reiziger kiest zelf de datum van aanvang. Hij kan daarmee vrij reizen over heel het NMBS-net.

Het wordt in alle stations verkocht tegen de prijs van 2120 F voor 2^o klas en 3180 F voor 1^o klas.

ALGEMENE ABONNEMENTEN (voor een grote agglomeratie).

De NMBS geeft in samenwerking met de NMVB en de maatschappijen voor intercommunaal vervoer te Brussel, Antwerpen, Luik, Charleroi en Gent algemene abonnementen uit. Daarmee kunnen de reizigers vrij reizen op het spoor-, bus- en tramnet van de desbetreffende agglomeratie. Deze abonnementen zijn één maand of één jaar geldig (te Brussel bestaan er algemene abonnementen die één week geldig zijn). Zij zijn in dezelfde trein niet geldig als aanvulling op een ander vervoerbewijs voor de spoorweg.

SOCIALE EN SCHOOLABONNEMENTEN.

Sociaal abonnement.

Het sociaal abonnement voor één week kan aangekocht worden door arbeiders (-sters) en leerjongens (-meisjes) die als ondergeschikten hoofdzakelijk handenarbeid verrichten.

Het sociaal abonnement voor één of drie maanden wordt uitgereikt aan arbeiders (-sters), leerjongens (-meisjes) en ook aan bedienden van wie de brutobezoldiging een bepaald bedrag niet overschrijdt.

Sociale abonnementen zijn alleen geldig voor het traject tussen het station dat de woonplaats bedient en het station dat de plaats van het werk bedient.

Schoolabonnement.

Het schoolabonnement kan worden aangekocht door leerlingen en studenten van minder dan 28 jaar, voor het traject tussen het station van de woonplaats en het station dat de plaats van de bezochte onderwijsinstelling bedient.

Gewone, sociale en schoolabonnementen „trein/autobus“.

Er worden abonnementen uitgereikt:

- a) waarvan de prijs berekend wordt op de totale af te leggen afstand, als de treiner (NMBS) en autobussen (NMVB) elkaar aanvullen (behalve wanneer het autobustraject in een zone met stadstarief valt).
- b) geldig op de treinen en op de autobussen van volgende autobuslijnen, waar autobussen gelijklopend met treinen rijden:

15a	Lier - Herentals
15b	Herentals - Geel - Mol - Neerpelt
16a	Heist-op-den-Berg - Aarschot
20a	Hasselt - Bilzen
21a	Hasselt - Landen
29a	Herentals - Turnhout
34a	Bilzen - Tongeren
34b	Tongeren - Liège-Palais
35a	Aarschot - Leuven
35b	Aarschot - Zichem - Diest
35c	Diest - Hasselt
42a	Liège-Guillemins - Gouvry
52a	Sectie Dendermonde - Puurs - Boom - Willebroek
53a	Gent - Dendermonde - Londerzeel
53b	Londerzeel - Mechelen
55b	Gent - Wondelgem
57a	Dendermonde - Lokeren
58a	Eeklo - Gent
66a	Kortrijk - Roeselare
66b	Roeselare - Brugge
68a	Sectie Ingelmunster - Roeselare
68b	Sectie Ingelmunster - Kortrijk
69a	Ieper - Komen
69b	Ieper - Poperinge
73a	Deinze - Lichtervelde
73b	Lichtervelde - Veurne
75a	Deinze - Kortrijk
86a	Ronse - Biaton
86b	Ronse - Oudenaarde
154a	Namur - Dinant
163b	Libramont - Bastogne
165a	Pin - Virton
167a	Arlon - Athus - Virton

Bewaargeving in de stations

■ Toeslag voor het gebruik van bepaalde internationale treinen.

Reizigers met biljetten.

Wanneer een reiziger in binnenverkeer een internationale trein neemt waarvoor een toeslag vereist is (TEE, IC...), moet hij de vastgestelde toeslag betalen.

Reizigers met abonnementen.

Houders van een netabonnement 1e klas mogen, tegen betaling van een geringe toeslag, op het Belgische net met alle TEE- treinen en IC treinen reizen.

Die forfaitaire toeslag bedraagt 120 F per maand.

ENKELE DIENSTEN IN DE TREINEN EN DE STATIONS

■ Eten en drinken in de treinen

In verscheidene treinen in binnen- of internationaal verkeer is er voor de reizigers eet- en drinkgelegenheid.

De mogelijkheid om te eten of te drinken is onder het nummer van de trein aangegeven met:

- ☺ ambulante Minibar.
- ✕ restaurant.

■ Eten en drinken in de stations

In de belangrijkste stations kan men maaltijden of dranken gebruiken. Inlichtingen daarover komen voor naast de naam van het station in de „lijst van de stations“ (blz. 92 tot 98).

■ Parkeren

Veel Belgische stations hebben parkeerplaatsen voor auto's (en motorfietsen). Ze zijn in de lijst van de stations aangegeven met een ☐ naast de naam van het station (zie blz. 92 tot 98).

PRIJS

A) Prijs per kalenderdag (tussen 0 en 24 u.) of gedeelte ervan.

Brussel-Zuid:	
— voor een motorfiets	35 F
— voor een personenauto of auto voor dubbel gebruik	50 F
— voor een andere auto, uitgezonderd autocar en vrachtwagen	60 F

B) Prijs per etmaal (periode van 24 u.) of gedeelte ervan:

	Brussel-N	andere stations
— voor een motorfiets	25 F	15 F*
— voor een personenauto of auto voor dubbel gebruik	50 F	30 F
— voor een autocar of vrachtwagen	150 F	100 F
— voor een andere auto	60 F	40 F

(*) 25 F in stations waar de motorfietsen onder afdak worden geplaatst.

C) Namen: speciaal tarief (inlichtingen in het station).

D) Antwerpen-Centraal.

Reizigers die uit Antwerpen-Centraal vertrekken, kunnen hun wagen tegen een voordelig tarief parkeren in de „Parking NOVA“, gelegen aan de Van Wesenbekerstraat, op 100 m van het station.

Meer inlichtingen in het station Antwerpen-Centraal.

MAANDABONNEMENTEN:

Gewone abonnementen voor één parkeerplaats in een bepaald station worden slechts afgeleverd aan eigenaars van motorfietsen, personenauto's, auto's voor dubbel gebruik of elke andere auto, die houder zijn van een treinabonnement.

Houders van een netabonnement kunnen een parkeerabonnement krijgen voor alle stations met betalende parkeerplaats.

Voor autocars of vrachtwagens worden geen parkeerabonnementen afgeleverd.

PRIJS

Auto's:

	Person. auto's of auto's voor dubbel gebruik	andere
a) parkeerabonnement in alle stations	250 F	400 F
b) gewoon abonnement:		
- te Brussel-Zuid — Parking Cantillana, Onderwijsstraat 159 (voorbehouden)	750 F	750 F
- te Brussel-Noord	400 F	400 F
- in andere stations	250 F	360 F

Motorfietsen:

a) in stations met afdak	200 F
b) in stations zonder afdak	150 F

Wissel

Wisselkantoren zijn gevestigd in de stations Brussel-Zuid, Brussel-Noord, Brussel-Centraal, Antwerpen-Centraal, Gent-Sint-Pieters en Oostende.

Verhuren van fietsen (Trein + Fiets)

De NMBS verhuurt het hele jaar door fietsen in een aantal toeristische gelegene stations, nl. te Aalst, Aarschot, Andenne, Antoing, As, Assesse, Bastenaken, Bertrix, Brugge, Dendermonde, De Pinte, Dinant, Eigenbrakel, Essen, Floreffe, Gedinne, Geel, Genk, Groenendaal, Hasselt, Hoei, Ieper, Jemelle, Knokke, Lier, Lokeren, Marbehan, Mariembourg, Melreux-Hotton, Nivelles, Oostende, Oudenaarde, Poix-St-Hubert, Puurs, Sint-Niklaas, Spa, Trois-Ponts, Turnhout, Verviers, Veurne, Walcourt.

De fietsen mogen in een ander station ingeleverd worden.

De fietsen kunnen vooraf gereserveerd worden (voorrang voor treinreizigers).

Speciale voorwaarden voor groepen (met collectief spoorbiljet) en voor verhuuren van 3 of meer dagen.

Bewaargaving in de stations

Bagage kan in elk station worden bewaard. In de belangrijkste stations stelt de NMBS een bagagebewaarpplaats en automatische bagagekluizen ter beschikking van de reizigers.

PRIJS

a) Gewone bagagebewaarpplaats.

Per voorwerp en per kalenderdag:

— gewone bagage	20 F
— fiets, kinderfiets, kinderwagen en vouwboot	20 F
— bromfiets	30 F

Boekjes, abonnementen:

Boekje met 25 bons voor stallen van een fiets	200 F
Boekje met 25 bons voor stallen van een bromfiets	250 F
Maandabonnement voor stallen van een fiets	155 F
Maandabonnement voor stallen van een bromfiets	190 F
Maandabonnement voor bewaring van een collo (gewone abonnementen, handelsreizigers, kaarten voor halveprijsbiljetten)	120 F

b) Automatische bagagekluizen (Lockers).

De gebruiksvoorwaarden en prijzen staan op de kluizen.

■ **Kruiers**

In de belangrijkste stations staan kruiers ter beschikking van de reizigers.

Prestaties per 15 min. of deel ervan: per collo:

Op werkdagen tussen 5 u. en 22 u.	20 F
Op zon- en feestdagen, alsook op werkdagen tussen 22 u. en 5 u.	25 F

BAGAGE, HONDEN

■ **Vervoer van bagage**

HANDBAGAGE

Dat zijn gemakkelijk te dragen colli, die de reiziger in het rijtuig bij zich houdt. Daartoe beschikt hij over de ruimte boven en onder zijn zitplaats. Handbagage mag de andere reizigers niet hinderen. Ze wordt kosteloos vervoerd.

INGESCHREVEN BAGAGE

Die bagage wordt in het bagageruim van de door de afzender aangeduide reizigerstrein vervoerd, nadat ze in het station werd afgegeven. Ze wordt onderweg door de spoorweg zelf in de aansluitende treinen overgeladen. De reiziger haalt ze ter bestemming af. (Zo niet plaatst de spoorweg ze in de bagagebewaarpplaats).

Vrachtprijs (BTW 17 % inbegrepen):

per ondeelbare schijf van 10 kg van het totaal gewicht betaalt men b.v.

voor 50 km: 43 F; voor 100 km: 59 F; voor 200 km: 83 F; voor 300 km: 101 F.

(Minimumvracht: 125 F tot 10 kg en 190 F voor meer dan 10 kg).

VERVOER VAN BEPAALDE VOORWERPEN ALS BAGAGE

Motorfietsen.

Worden in binnenverkeer niet als bagage aangenomen.

Fietsen, Bromfietsen, Vouwboten, Kinderwagens.

Worden onverpakt als ingeschreven bagage aangenomen. De reiziger moet ze evenwel naar het station brengen, ze helpen laden, lossen en eventueel onderweg overladen (zo niet wordt een bijkomend bedrag geïnd). Voor het overbrengen van het ene station naar het andere in een grote agglomeratie neemt de reiziger weer bezit van zijn bagage en zet hij ze in de aansluitende trein.

Die bagage wordt ook bij vertrek uit onbewaakte stopplaatsen aangenomen.

In internationale treinen zijn fietsen in binnenverkeer niet toegelaten.

Ski's, kleine vliegtuigmodellen:

Worden als handbagage toegelaten.

Vervoerbepalingen in bepaalde treinen:

Tamelijk volumineuze bagage kan niet altijd met elektrische motorstellen of TT, TA- en M-treinen worden vervoerd.

Vrachtprijzen:

Kinderfietsen en opgevouwen kinderwagens.	75 F
Fietsen, vouwboten en niet opgevouwen kinderwagens	100 F
Bromfietsen.....	180 F

Afhaling en bestelling van bagage aan huis.

Mogelijk op werkdagen in een groot aantal plaatsen. Inlichtingen in de stations.

■ Honden en huisdieren

Worden toegelaten:

a) kosteloos: kleine dieren, honden inbegrepen, opgesloten in een houder die ten hoogste 0,55 m lang, 0,30 m breed en 0,30 m hoog is, alsmede niet-opgesloten honden die op de schoot worden gehouden.

b) tegen betaling, per dier, van een bijlet 2e klas met 50 % reductie: niet-opgesloten honden die niet op de schoot worden gehouden. Ze moeten aan de leiband worden gehouden en mogen niet op de zitbanken plaats nemen.

Honden worden niet in restauratierijsuigen toegelaten.

■ Gevonden voorwerpen

Gevonden voorwerpen worden gedurende 48 uur bewaard in het station waar ze werden ingeleverd. Daarna worden ze naar de speciale bewaarplaats te Brussel-L.-W. gezonden. Vragen om opzoeking kunnen in elk station ingediend worden.

■ Verzenden van bagage door vakantiegangers

Wenst U zonder bagagelast naar uw vakantieverblijf te reizen?

Fietsen, kinderwagens, valiezen, reiszakken, koffers enz. kunnen met snelle goederentreinen naar uw vakantieoord vervoerd worden. Ze kunnen aan huis afgehaald en bezorgd worden.

Afhaling aan huis.

Bel eenvoudig het dichtstbijgelegen station op.

De inlichtingsbureaus aan de Belgische kust zorgen eveneens, op aanvraag, voor de afhaling en inschrijving van uw vakantiebagage.

WAAR INLICHTINGEN INWINNEN?

Inlichtingen omtrent treinreizen kunt u in elk Belgisch station inwinnen.

Bovendien staan verschillende **gespecialiseerde bureaus** te uwer beschikking.

Inlichtingen kunnen ter plaatse of per telefoon ingewonnen worden.

■ Inlichtingsbureaus in de NMBS-stations

Die bureaus geven inlichtingen over de dienstregeling van de treinen in binnenverkeer, de prijzen van biljetten, abonnementen, toeristische formules, toeslagen (bedplaats, ligplaats, e.d.) en bagage.

Telefonische aanvragen voor reservering en biljetten worden niet aangenomen.

ANTWERPEN-C. Tel.: (031) 33.39.15
BRUGGE (050) 33.24.06

BRUSSEL CENTRAAL
BRUSSEL ZUID
BRUSSEL NOORD
BRUSSEL LEOPOLDSWIJK

CHARLEROI-SUD Tel.: (071) 31.44.58
31.44.59

GENT-ST.-PIETERS (091) 22.44.44
HASSELT (011) 22.11.01
KORTRIJK (056) 22.00.44
LEUVEN (016) 22.13.21
LUIK (GUILLEMINS) (041) 52.98.50
BERGEN (065) 33.41.71
NAMEN (081) 22.36.75
OOSTENDE (059) 70.15.17
DOORNIK (069) 22.10.51
VERVIERS-C. (087) 33.16.14

Gespecialiseerd bureau voor inlichtingen per telefoon:

BRUSSEL,
bureau open van 6 tot 23 u.: tel. (02) 219.28.80

■ NMBS inlichtingsbureaus aan de Belgische kust

Openingsperiodes:

- * : open van 3 tot 18 april 1982 en van 26 juni tot 31 augustus 1982.
- ** : open van 3 tot 18 april 1982 en van 13 juni tot 12 september 1982.
- *** : gans het jaar open.

8300 Knokke	{	Station	***	Tel. (050)-60.33.14
		Bagage	*	(050)-60.13.14
		Lichttorenplein	*	(050)-60.10.03
8380 Zeebrugge	{	Station	***	(050)-54.40.02
8370 Blankenberge	{	Station	***	(050)-41.18.04
8410 Wenduine	{	Leopold-II-laan	*	(050)-41.18.51
8390 Heist	{	Station	***	(050)-51.13.21
8420 De Haan	{	Tramstation	*	(059)-23.35.43
		Station	***	(059)-70.15.17
8400 Oostende	{	Bagage	*	(059)-70.12.17
		Wapenplein - Feestpaleis	*	(059)-70.52.38
8430 Middelkerke	{	Casselaan 4	*	(059)-30.03.31
8440 Westende	{	H. Jasparlaan 173	*	(059)-30.02.92
8450 Nieuwpoort Bad	{	Hendrikaplein	*	(058)-23.44.68
8458 Oostduinkerke	{	Astridplaats	*	(058)-51.23.80
8460 Koksijde	{	J. Jordaensstr. 6	**	(058)-51.10.46
8480 Veurne	{	Station	***	(058)-31.12.99
		Bagage	*	(058)-31.12.98
8470 De Panne (Adinkerke)	{	Zeelaan 21 (Gemeentehuis)	**	(058)-41.18.53
		Station	***	(058)-41.14.62

■ Gewestelijke vertegenwoordigingen (*) en commerciële bureaus(**) van de NMBS:

2000 ANTWERPEN(*)	(031) 33.02.68 - 33.01.20	Roosevelt Building, Anneessenstr. 1-5.
6700 AARLEN(**)	(063) 21.11.15	Avenue de la Gare 61.
8000 BRUGGE(**)	(050) 33.69.97	Stationsplein 2.
1000 BRUSSEL(*)	(02) 219.00.40	A. Maxlaan 142.
6000 CHARLEROI(*)	(071) 43.01.73 - 43.17.93	Quai de la Gare 1.
9000 GENT(*)	(091) 22.71.00 - 22.72.15	K. Maria Hendrikaplein 2.
3500 HASSELT(**)	(011) 22.32.65	Statieplein 4.
8500 KORTRIJK(**)	(056) 22.00.49	O.L. Vrouwestraat 9.
4000 LUIK(*)	(041) 23.22.85 - 23.63.13	B ^d de la Sauvenière 87.
7000 BERGEN(**)	(065) 33.59.79 - 31.24.37	Square F. Roosevelt 14.
5000 NAMEN(**)	(081) 22.30.84	Rue Godefroid 52.

WAAR UW BIJJETTEN EN ABONNEMENTEN KOPEN?

Onderstaande tabel geeft aan waar u uw biljetten, abonnementen en andere formules kunt kopen.

Aard van biljet, abonnement	Stations				Reisbureaus
	A	B	C	Z	
Biljetten	x	x	x		x
Abonnementen:					
gewone	x	x	x		
sociale	x	x	x		
schoolabonnement	x	x	x		
16-daags netabonnement	x	x	x		
Eëndagsbiljetten Zee/Ardennen	x	x	x		
Weekendbiljetten Zee/Ardennen	x	x	x		
„Een mooie dag te...“	x	op bestelling	op bestelling		
Toeristisch abonnement ® Tourrail	x	x	x		
NMBS-Minitrips	x	op bestelling	op bestelling		x
Algemene Abonnementen } tienrittenkaart }	in de stations van de desbetreffende grote agglomeratie				

De indeling van de stations in A, B, C of Z in deze tabel komt overeen met de aanduidingen in de „lijst van de stations“, waar achter elk station een A, B, C of Z staat (zie blz. 85 tot 91).

SEALINK-ZEEVAARTLIJNEN OOSTENDE-DOVER OOSTENDE-FOLKESTONE (en Jetfooldiensten Oostende-Dover)

A. MET SCHIP

Dienstregeling van de passagiersdiensten: zie tab. 1 van het spoorboekje „Buitenland”.

Dienstregeling van de carferries: reizigers zonder voertuig worden in principe ook toegelaten op al de carferries Oostende-Dover en Oostende-Folkestone. (Inlichtingen bij: Regie voor Maritiem Transport Belliardstraat 30, 1040 Brussel).
Alle schepen hebben één klas.

Tarief.

Gecombineerde biljetten — en nadere inlichtingen — verkrijgbaar in de belangrijkste stations en reisbureaus.

Enkele voorbeelden van normaal tarief (biljetten 2 maand geldig):

	Enkel	H & T
— Oostende-Dover/Folkestone: schip	890 F	1780 F
— Oostende-Londen: schip — 1 ^e kl. trein	1702 F	3294 F
— Oostende-Londen: schip — 2 ^e kl. trein	1432 F	2790 F
— Brussel-Londen: schip — 1 ^e kl. trein	2082 F	4054 F
— Brussel-Londen: schip — 2 ^e kl. trein	1692 F	3310 F

Vermindering voor kinderen: 50 %

Groeps- en schoolreizen: zich wenden tot de grote stations, de inlichtingsbureaus of commerciële vertegenwoordigingen van de N.M.B.S.

Speciale biljetten Belgische stations — Dover/Folkestone/Londen:

— ééndagsexcursiebiljetten tegen promotieprijsen:

Voorbeelden: Oostende-Dover/Folkestone en terug: 500 F.
Oostende-Londen en terug (schip-2^e kl. reis): 952 F.

— vierdagenexcursiebiljetten (maximum 4 dagen geldig, reis inbegrepen)

50 % reductie op het zeeparcours en het aansluitende Belgische en/of Britse spoortraject.

Voorbeelden: { Oostende-Londen en terug: 1432 F
(2^e kl. trein) { Brussel-Londen en terug: 1712 F

— Biljetten voor enkele of heen- en terugvaart 's nachts (enkel geldig voor nachtovervaarten): 25 % reductie, zowel op het zeetraject als op het spoortraject in België en/of in Groot-Brittannië.

Voorbeelden: { Oostende-Londen 1072 F 2092 F
(2^e kl. trein) { Brussel-Londen 1272 F 2492 F

— Internationale heen- en terugbiljetten voor personen van de derde leeftijd: op overlegging van een geldige NMBS-„senior internationaal” kaart. Belangrijke vermindering.

Voorbeelden: { Oostende-Londen en terug: 1730 F
(2^e kl. trein) { Brussel-Londen en terug: 2010 F

Hutten.

Dagdiensten: Luxe: 474 F — Bijzondere 341 F.

Nachtdiensten: Luxe 718 F — Bijzondere 504 F (afvaarten tussen 21 u. en 5 u. 59).

Zich bij de inscheping tot de purser wenden. Die hutten kunnen vooraf — rechtstreeks of door bemiddeling van de stations of reisbureaus — bij R.M.T. Oostende gereserveerd worden.

Bagage.

Handbagage: max. 25 kg.

Ingeschreven bagage: Tot Dover-Folkestone of Londen. Bevrachting volgens gewicht en afstand. Inlichtingen in de stations.

Begeleide voertuigen met carferry Oostende-Dover en Oostende-Folkestone (vervoerprijs volgens lengte, periode van het jaar en uur van afvaart).

Onder bepaalde voorwaarden worden reducties toegestaan, o.m. voor reizen van korte duur (60 u. of 5 dagen in Groot-Brittannië).

Inlichtingen, documentatie, reservering enz. bij de Regie voor Maritiem Transport Oostende, telefoon 059/70.76.01.

INLICHTINGEN

Voor alle inlichtingen, zich wenden tot de Regie voor Maritiem Transport, Belliardstraat 30, te 1040 Brussel, tel. 02/230.01.80.

B. MET JETFOIL (draagvleugelboot)

Buiten de overvaarten met „klassieke” schepen worden er tussen Oostende en Dover eveneens zeer snelle overvaarten met Jetfoils verzorgd.

De totale overvaartduur bedraagt slechts 1 u. 40'.

In Oostende zijn er aansluitende treinen van en naar Antwerpen/Rosendaal en van en naar Keulen/Luik/Brussel. In Dover zijn er aansluitende treinen van en naar London.

a. Dienstrenging: zie tabel 1 van het spoorboekje „Buitenland”.

b. Tarief: De tarieven en bijtellen voor het trein-bootverkeer gelden eveneens — en onder dezelfde voorwaarden inzake geldigheid en gebruik — voor overvaarten met een Jetfoil.

Een vaste Jetfoiltoeslag van 370 F is echter vereist per enkele overvaart en per persoon, en dit vanaf de leeftijd van 1 jaar.

In de toeslag van 370 F is ook de reservering begrepen.

c. Reserveren: Reserveren voor de Jetfoil is aangeraden; alleen dan bent u zeker dat u de gewenste overvaart kunt meemaken.

Waar en wanneer reserveren?

U kunt reserveren in de NMBS-stations en in de erkende reisbureaus vanaf twee maanden vóór de afvaartdatum.

In de stations (zie Spoorboekje Buitenland), en in een aantal erkende reisbureaus kunt u zelfs nog reserveren tot 1 uur vóór de afvaart (voor de overvaarten van Oostende naar Dover). Voor de overvaarten van Dover naar Oostende kunt u in dezelfde stations en reisbureaus ook nog reserveren tot 10 u. voor de namiddagafvaarten van dezelfde dag en tot 19 u. voor de voormiddagafvaarten van de daaropvolgende dag.

In de overige stations en reisbureaus moet u rekening houden met een iets langere tijd.

Wat kunt u reserveren?

— U kunt voor een bepaalde Jetfoilafvaart één of meer zitplaatsen reserveren op het rokersdek of op het niet-rokersdek. De zitplaatsen zijn niet genummerd. U kunt dus plaats nemen waar u wilt op het door u gekozen dek. Met de nummers op uw toeslag/reserveringsbewijs (rijtuignummer, afdeling enz,...) hoeft u dus geen rekening te houden.

— Vermeld bij uw reserveringsaanvraag ook of u bij de terugreis de aansluitende Jetfoiltrein vanuit Londen Victoria naar Dover wenst te nemen.

U hebt niet gereserveerd: Dan kunt u eventueel toch nog op de Jetfoil toegelaten worden zolang er plaats beschikbaar is en tegen betaling van de Jetfoiltoeslag bij de inscheping.

d. Bagage:

Handbagage: max. 2 stuks (25 kg).

Ingeschreven bagage: niet toegelaten.

e. Formaliteiten bij de inscheping (check-in):

1. Voor de overvaarten van Oostende naar Dover vervult u de formaliteiten in OOSTENDE.

— de politie- en douaneformaliteiten alsook de bagagebehandeling vinden plaats in de speciale Jetfoilterminal van het station Oostende.

— wegens die formaliteiten worden lokale reizigers verzocht zich uiterlijk een half uur vóór het officiële afvaartuur in de Jetfoilterminal aan te melden.

2. Voor de overvaarten van Dover naar Oostende vervult u de formaliteiten in LONDEN of DOVER.

— In Londen vindt de check-in plaats in Victoria Station op het perron van de Jetfoiltrein (naast het „Sealink Travel Centre”) vanaf 1 uur tot ten laatste 20 minuten vóór het vertrek van deze trein naar Dover.

— In Dover vindt de check-in plaats in Dover Western-Docks, waar lokale reizigers verzocht worden zich uiterlijk 45 minuten vóór het officiële afvaartuur in de Jetfoilterminal aan te melden.

— Reizigers, met reservering, die vanuit Londen met de Jetfoiltrein in Dover Western-Docks aankomen en die nog niet in Londen Victoria Station gecontroleerd werden, kunnen voor de formaliteiten nog terecht in Dover Western-Docks.

f. Inlichtingen en documentatie:

Hiervoor kunt u zich wenden tot de Regie voor Maritiem Transport, Belliardstraat 30, te 1040 Brussel, tel. 02/230.01.80.

NOUVEAU

Hasselt - Liège (ligne 34)

La ligne Hasselt-Liège est électrifiée. Des automotrices électriques y sont mises en circulation, ce qui est de nature à augmenter le confort.

Denderleeuw - Zottegem (ligne 89)

Ce tronçon est électrifié. Un train omnibus circule toutes les heures entre Denderleeuw et Zottegem.

En outre, certains trains de navetteurs sont tractés par des locomotives électriques, ce qui permet la mise en circulation de matériel moderne.

Charleroi - Mariembourg (ligne 132)

La desserte et les horaires de cette ligne sont complètement remaniés :

- le nombre de trains est augmenté ;
- la suppression de quelques arrêts peu importants permet de réduire sensiblement la durée du voyage ;
- les trains sont composés de voitures plus modernes.

Relations vers les Pays-Bas :

Berchem (ligne 25) et Essen (ligne 12)

Les trains Benelux Bruxelles-Amsterdam font désormais également arrêt à Berchem, où de bonnes correspondances avec les trains Gand-Anvers (ligne 59) sont prévues. Ils ne font cependant plus arrêt à Essen.

Les trains Ostende-Rosendaal s'arrêtent dorénavant à Essen.

Quelques trains de navetteurs supplémentaires sont mis en marche sur la ligne Anvers-Essen (ligne 12).

Amélioration des relations Bruxelles-Luxembourg

(lignes 161-162)

Plusieurs améliorations sont apportées à la desserte Bruxelles-Luxembourg. Il en résulte, en semaine, une liaison entre les deux villes presque toutes les heures.

Le train du matin en direction de la Suisse (n° 391) est avancé d'environ une heure.

Le train du matin « Le Grand Ducal » (n° 141) est également avancé d'une heure, il arrive à Arlon à 8 h. 22 et à Luxembourg à 8 h. 42.

Deux autres trains de matinée (908 et 910 Ⓜ) circulent jusqu'à Luxembourg.

Deux trains de matinée Luxembourg-Bruxelles-Littoral (nos 960 et 962 Ⓜ) ainsi qu'un train de soirée (n° 971 Ⓜ) partent dorénavant de Luxembourg.

Nouvelles voitures

La SNCB a acquis des automotrices électriques confortables. Elles sont progressivement mises en service sur la relation Luxembourg - Namur - Bruxelles - Gand - Bruges - Knokke/Blankenberge.

COMMENT COMPRENDRE LES TABLEAUX-HORAIRES DES TRAINS

Comment pouvez-vous déterminer les éléments qui doivent vous permettre le choix du train à prendre afin d'arriver à votre destination ?

Les trains sont groupés par lignes de chemin de fer.

Pour chaque ligne, il existe un tableau-horaire.

Pour connaître le tableau (train, tram, bus) sur lequel figure votre lieu de destination, il suffit de consulter la liste alphabétique de toutes les communes belges (p. 76 à 91) : les lignes de trains, d'autobus et de trams qui les desservent y sont indiquées.

Pour rechercher les lignes de chemin de fer et des lignes de trams et de bus vicinaux : elle se trouve en annexe.

- de la carte des lignes de chemin de fer se trouvant à l'intérieur de la couverture ;
- de la carte des lignes de chemin de fer et des lignes de trams et de bus vicinaux : elle se trouve en annexe.

SIGNIFICATION DES INDICATIONS FIGURANT DANS LES TABLEAUX-HORAIRES

■ Signes conventionnels



Jours de circulation des trains, Voir p. 29 et 30.



Ces signes renvoient à des explications au bas du tableau-horaire. Ils impliquent souvent des restrictions à la circulation ou à l'utilisation des trains.



Correspondances, voir p. 30. Cette flèche indique qu'il existe une correspondance avec un train figurant dans une colonne précédente.



Le train n'attend pas de correspondance.



Sens de l'itinéraire.

Une flèche montante dans la colonne horaire indique que le train parcourt une partie de l'itinéraire en sens inverse de celui prévu dans le tableau.

1-2 **Classes de voitures**, voir p. 30.

M

TA

TT

Restrictions dans les classes de voiture offertes, (voir p. 30) et dans l'acceptation des bagages enregistrés, (voir p. 40).

M, TA, TT = autorails.



Trains n'acheminant pas les bagages enregistrés.



Débarquement seulement.



Embarquement seulement.

tab Renvoi à un tableau spécial.

Certains tronçons importants, communs à plusieurs lignes, sont repris dans plusieurs tableaux-horaires.

Exemple: Liège-Guillemins-Liers, commun aux lignes **31** et **34**, est repris aux tableaux numéros **31** et **34**. Ceci est indiqué au tableau **31** par la mention **34** dans la colonne tab et au tableau **34** par la mention **31** dans la colonne tab face au tronçon commun Liège-Guillemins-Liers.

○ Heure d'arrivée du train en gare.**□ Réserve de places possible.****: Trains à supplément.****VO** Voitures directes, voir p. 30.**PL** Places-lits.**PC** Places-couchettes.**TE** Trans-Europ-Express (trains internationaux de luxe rapides).**J** Hydroptère (Jetfoil) — (à supplément et réservation).**IC** Train Intercité (train international rapide de jour).

- DU** { Douane — Contrôle douanier
- Bureau de douane frontalière.

Y Train avec minibar ambulant**X** Train avec restaurant.

Buffets et restaurants dans les gares.

Parkings.

Service train + auto (location de voitures).

Service train + vélo (location de vélos).

} Voir liste des gares, p. 92 à 98.

■ Quand roule le train?**+** Ne circule que le dimanche et les jours fériés ci-après:

1^{er} janvier, lundi de Pâques, 1^{er} mai, Ascension, lundi de Pentecôte, 21 juillet, 15 août, 1^{er} et 11 novembre, 25 décembre.

⚡ Ne circule pas le dimanche et les jours fériés cités.**Ⓢ** Supprimé les samedi, dimanche et jours fériés cités.**Ⓢ** Ne circule pas le samedi.**Ⓢ** Ne circule que les samedi, dimanche et jours fériés cités.

+ **⚡** **Ⓢ** } Comme ci-dessus, mais uniquement pour le tronçon considéré.

Ⓢ Train ne circulant que pendant une période déterminée.

Indication des jours de la semaine:

- ①** Lundi.
- ②** Mardi.
- ③** Mercredi.
- ④** Jeudi.
- ⑤** Vendredi.
- ⑥** Samedi.
- ⑦** Dimanche.

▲ Train ne circulant pas pendant la période des congés annuels, c'est-à-dire du lundi 5 juillet au vendredi 27 août 82 inclus, du lundi 20 décembre au vendredi 31 décembre 82 inclus, ni les vendredis 12.XI.82 et 13.V.83.

● Train ne circulant pas pendant les vacances scolaires; ne circule donc pas: du samedi 29.V au mardi 1.VI.82 inclus, du jeudi 1.VII au mardi 31.VIII.82 inclus, du vendredi 29.X au mardi 2.XI.82 inclus, le jeudi 11 et le lundi 15.XI.82, du jeudi 23.XII.82 au mercredi 5.I.83 inclus, du vendredi 11 au mardi 15.II.83 inclus, du dimanche 27.III au samedi 9.IV.83 inclus, les lundi 2 et jeudi 12.V.83, du samedi 21 au mardi 24.V.83 inclus.

- Un jour férié tombant en semaine étant assimilé à un dimanche, cela signifie qu'un train :
- qui ne circule que le mercredi, ne circule pas lorsque ce mercredi est un jour férié ;
 - qui ne circule pas le samedi, circule cependant lorsque ce samedi est un jour férié ;
 - qui circule le lundi, circule également le lendemain d'un jour férié (sauf si ce lendemain est un dimanche ou un jour férié) ;
 - qui ne circule pas le lundi, ne circule pas le lendemain d'un jour férié (même si ce lendemain est lui-même jour férié).

Les adaptations, modifications ou particularités, sont mentionnées dans l'indicateur, ou portées à la connaissance des voyageurs.

■ 1^e, 2^e classe ?

Tous les trains offrent en principe des places en 1^e et 2^e classe, à l'exception des trains TA et TT qui ne disposent que de places en 2^e classe.

Les trains (internationaux) TEE n'offrent que des places en 1^{re} classe.

Dans le cas où, en dehors des deux cas cités, un train ne comporte qu'une seule classe, celle-ci est indiquée en dessous du numéro du train par le chiffre 1 ou 2.

■ Relations directes et correspondances

(exemple fictif)

L'impression en caractères gras indique qu'il s'agit de relations directes. L'impression en caractères *italiques* indique qu'il s'agit de trains en correspondance.

Exemple :

— Le train 1917 relie directement Mons (17 56) à Hasselt (20 03) via Bruxelles et Landen. Des plaques itinéraires indiquant la destination sont apposées sur les flancs des voitures.

— à l'arrivée à Pepinster du train 719 (20 49), il y a une correspondance vers Spa (21 11).

Dans les gares importantes pourvues de souterrains ou de passages supérieurs, une correspondance nécessite 3 à 5 minutes.

36		Brussel/Bruxelles - Liège - Welkenraedt						36		
		ACC	429	1917	1917	1213	719	241		
		X	B	B	B	B	B			
nb. km										
10	Mons	16 56	17 58			17 56	17 56			
30	Orbais	18 49				17 20	17 59			
5	Bruxelles	18 16	18 43	18 43		18 32	18 16			
3	Bruxelles	18 15	18 47	18 47		18 14				
6	Bruxelles	18 20	18 52	18 52		18 00	18 20			
1	Pepinster/Schaerbeek	19 38		19 38						
6	Haren-Zuid/Haren-Zuid									
1	Landen									
58	Nieuw-Wechelen									
61	Landen		19 34	19 34						
21	Nasselt		20 03	20 04						
61	Landen		19 37	19 40						
65	Gonzeville									
70	Ans-Robroeux									
72	Corbion									
75	Waroux		19 48	19 48						
116	Nieuw-Wechelen									
117	Gifhornaine		20 34	20 34						
121	Pepinster		20 36	20 36						
121	Pepinster		20 36	20 39			20 49			
44	Spa		21 11	21 11			21 11			
121	Pepinster		20 36	20 39			20 49			
124	Emmel		20 43	20 43						
125	Verviers-Central		20 45	20 45		20 36	20 54	21 03		
126	Verviers-Palais		19 38	21 06	21 06	20 37	20 54	21 04		
127	Verviers-Est									
132	Difheim-Giroee		21 08	21 08						
132	Difheim-Giroee		21 10	21 10						
132	Difheim-Giroee		21 11	21 15						
138	Welkenraedt		21 20	21 20			21 08	21 18		
44	Aachen-Hbf		20 51				20 53	21 14		
	Kluis-Hbf		20 44				20 50	21 27		

Une correspondance n'est pas toujours assurée ; ainsi :

- il n'y a pas un délai d'attente pour les trains partant de Bruxelles-Midi et de Bruxelles-Nord.
- les trains internationaux n'attendent pas la correspondance des trains du service intérieur ;
- en outre, certains trains à marche recommandée partent à l'heure prévue. Cette particularité est renseignée au moyen du signe \odot ou d'un renvoi.

Voitures directes

TRAINS INTÉRIEURS

Les parcours de certaines voitures peuvent être différents des trains dans lesquels elle sont incorporées. Elles sont munies de plaques d'itinéraire indiquant leur destination.

TRAINS INTERNATIONAUX

Afin d'éviter des changements de trains en cours de route, certains trains internationaux comportent des voitures directes.

Réservation de places

Il n'y a pas de réservation de places en service intérieur pour les voyages individuels. Les groupes composés d'au moins 12 personnes peuvent cependant obtenir des places réservées.

Particularités concernant les trains internationaux.

PRIORITÉ D'ACCÈS

Les trains internationaux sont réservés par priorité aux voyageurs munis d'un titre de transport international.

Sauf interdiction prévue au bas des tableaux-horaires, les voyageurs du service intérieur sont admis dans la limite des places disponibles après embarquement des voyageurs pour l'étranger.

Certains trains internationaux comportent des voitures affectées aux voyageurs en service intérieur. Les voyageurs munis d'un abonnement social à la semaine ne sont cependant pas admis.

TRAINS AVEC RESTRICTIONS DOUANIÈRES ET DE POLICE

Certains trains internationaux se composent de voitures réservées aux voyageurs pour le service international et pour le service intérieur. Les contrôles douaniers et de police ont lieu en fonction de la composition de ces trains.

Suivant leur destination, les voyageurs doivent dès lors occuper une partie du train.

Par exemple, dans le train 280, les voyageurs à destination de Mons embarquent dans les premières voitures.

Veillez donc vous renseigner lors de votre embarquement dans l'un de ces trains.

Les trains concernés sont : 218, 219, 224, 225, 232, 233, 234, 280, 281, 282, 283, 284, 286 IC 287, 288, 289, 312, 313, 318, 319, 320, 321, 322, 323, 324, 325, 326, 327 IC 428, IC 429, IC 430, IC 431, IC 432, IC 433, 434, 435, 482, 483, IC 484, 485, 1181, 1182, 1183, 1186, 1212, 1213, 1218, 1219, 1286, 1432, 1433.

Accueil de handicapés


FACILITÉS

La S.N.C.B. accorde aux handicapés les facilités suivantes :

1. Avantages tarifaires.

- Les personnes, ayant perdu complètement et définitivement l'usage des deux bras ou des deux jambes, peuvent obtenir auprès des gares de la S.N.C.B. une *Autorisation Spéciale* qui leur permet de voyager avec un guide sous couvert d'un seul titre de transport. Ce titre de transport peut être un billet à prix plein, un abonnement à prix plein ou un billet à 50 % qu'on peut obtenir après achat d'une carte de réduction à prix fixe.

Il est rappelé que les personnes en cause lorsqu'elles voyagent seules ne bénéficient d'aucune réduction tarifaire.

- b) Les personnes dont la cécité est établie sont transportées **gratuitement en 2^e classe** sur présentation de la « *Carte Nationale de Réduction sur les transports en commun* » délivrée par le Fonds National de Reclassement Social des Handicapés. Un supplément doit être payé lorsqu'elles désirent voyager en 1^{re} classe. Toutefois, le guide doit se munir d'un titre de transport, tandis que le chien servant de guide à l'aveugle est transporté gratuitement.
 - c) Les fauteuils roulants des handicapés sont transportés gratuitement.
2. En vue de faciliter l'accès aux trains de voyageurs pour les handicapés se déplaçant en fauteuil roulant, une autorisation peut être obtenue permettant d'emprunter, avec accompagnement d'un agent de la S.N.C.B., les traversées de service et les monte-charge se trouvant dans les gares, ainsi que de voyager sur les plates-formes des trains de voyageurs en service intérieur. Cette autorisation doit être préalablement demandée auprès des gares de la S.N.C.B. et sa durée de validité est limitée à 2 années.
 3. Dans certaines gares du réseau, un fauteuil roulant est mis gratuitement à leur disposition. Un dépliant donnant la liste de ces gares peut être obtenu dans les principales gares.
 4. Les handicapés, titulaires de la carte pour *stationnement sans limitation de durée*, peuvent garer gratuitement leur voiture aux emplacements réservés à leur usage dans les parkings .

ADMISSION DES VOYAGEURS DANS LES TRAINS.

Le voyageur démuné d'un titre de transport doit, avant son embarquement, en informer le personnel de contrôle desservant le train, qui le régularise par la perception du prix du trajet à effectuer dans le train. Au départ des gares où la distribution des billets est assurée, il est perçu en plus une taxe de confection de 50 F.

Le voyageur qui, avant son embarquement, ne prévient pas le personnel de contrôle desservant le train, doit payer le prix du voyage, majoré d'une surtaxe forfaitaire de 600 F. En cas de non paiement immédiat au personnel de contrôle desservant le train, il est perçu en plus du prix du voyage, de la taxe de confection ou de la surtaxe forfaitaire, une taxe de 600 F.

CHANGEMENT DE CLASSE.

Un voyageur muni d'un titre de transport de 2^e classe ne peut prendre place en 1^{re} classe que s'il avertit le garde-contrôleur du train.

Accueil de handicapés
FACILITES

APERÇU DES PRIX ET FORMULES DE VOYAGE

(en service intérieur)

■ Billets

Il existe des billets « voyage simple » et des billets « aller-retour ».

Durée de validité.

Le voyage simple et le trajet « aller » des billets aller et retour doit être effectué à la date indiquée sur les billets.

Le voyage « retour » avec un billet aller et retour doit avoir lieu dans un délai de 2 jours ouvrables augmenté d'un jour par dimanche ou jour férié qui suit immédiatement ou qui tombe dans le délai de 2 jours ouvrables. Si la date indiquée sur le billet est un jour ouvrable, celui-ci compte pour un jour plein.

PRIX

Prix des billets « simple » à tarif normal.

km	classe		km	classe		km	classe		km	classe	
	2 ^e	1 ^{re}		2 ^e	1 ^{re}		2 ^e	1 ^{re}		2 ^e	1 ^{re}
1-4	25	30	29	75	105	126-130	280	415	251-255	540	800
5	25	30	30	80	110	131-135	290	430	256-260	550	815
6	30	35	31-33	80	115	136-140	300	445	261-265	560	830
7	30	40	34-36	90	125	141-145	310	460	266-270	570	845
8	30	40	37-39	95	135	146-150	320	475	271-275	580	860
9	35	45	40-42	100	145	151-155	330	490	276-280	590	880
10	35	45	43-45	105	150	156-160	340	505	281-285	600	895
11	40	50	46-48	115	160	161-165	355	520	286-290	610	910
12	40	55	49-51	120	170	166-170	365	535	291-295	620	925
13	45	55	52-54	125	180	171-175	375	550	296-300	630	940
14	45	60	55-57	130	190	176-180	385	570	301-305	640	955
15	45	60	58-60	140	200	181-185	395	585	306-310	655	970
16	50	65	61-65	145	210	186-190	405	600	311-315	665	985
17	50	70	66-70	155	225	191-195	415	615	316-320	675	1000
18	55	70	71-75	165	240	196-200	425	630	321-325	685	1015
19	55	75	76-80	175	260	201-205	435	645	326-330	695	1035
20	55	80	81-85	185	275	206-210	445	660	331-335	705	1050
21	60	80	86-90	200	290	211-215	455	675	336-340	715	1065
22	60	85	91-95	210	305	216-220	465	690	341-345	725	1080
23	65	85	96-100	220	320	221-225	475	705	346-350	735	1095
24	65	90	101-105	230	335	226-230	485	725	351-355	745	1110
25	70	95	106-110	240	350	231-235	500	740	356-360	755	1125
26	70	95	111-115	250	365	236-240	510	755	361-365	765	1140
27	70	100	116-120	260	380	241-245	520	770	366-370	775	1155
28	75	105	121-125	270	395	246-250	530	785	371-375	785	1170

Tous les prix comprennent une taxe fixe de 15 F. (Aucune réduction n'est accordée sur cette taxe ni sur le prix minimum de 25 F en 2^e classe et de 30 F en 1^{re} classe).

Billets Aller-Retour.

Le prix d'un billet aller et retour est le double du prix d'un billet simple.

Enfants:

moins de 6 ans : transport gratuit si une place assise n'est pas demandée. Cette gratuité n'est accordée que pour au maximum 4 enfants accompagnant un voyageur.
de 6 à 11 ans : 50 % de réduction.

Achat de billets à l'avance.

Le voyageur peut acheter à l'avance 20 billets « simple » pour une même relation. Avant d'accéder aux quais, le voyageur doit compléter ces billets par le jour de la semaine, la date et le mois d'utilisation et le mot « ALLER » lorsque le voyage s'effectue dans le sens mentionné sur le billet; le mot « RETOUR » lorsque le voyage s'effectue dans le sens inverse.

RÉDUCTIONS INDIVIDUELLES.

Les titulaires d'une carte de réduction individuelle obtiennent des billets à prix réduits selon le taux de réduction indiqué sur la carte.

La pièce justifiant la réduction doit être présentée d'office lors de la demande des billets.

Réductions aux membres de familles nombreuses.

Les membres des familles belges qui comptent au moins trois enfants en vie, célibataires et mineurs d'âge peuvent obtenir des cartes de réduction leur donnant droit à 50 % de réduction (75 % pour les enfants de 6 à 11 ans) sur le prix entier des billets.

Sous certaines conditions, la carte de réduction est délivrée aux membres des familles nombreuses étrangères. Les demandes peuvent être introduites dans toutes les gares de la S.N.C.B. (Un droit de 150 F est perçu pour la confection, le renouvellement ou le remplacement des cartes de réduction.)

Réduction pour veuves, invalides, pensionnés et orphelins (V.I.P.O.).

Les personnes appartenant à la catégorie dite des « V.I.P.O. », ainsi que les personnes à leur charge, peuvent obtenir une carte de réduction leur donnant droit à 50 % de réduction sur le prix plein des billets de 2^e classe.

Les demandes peuvent être introduites dans toutes les gares de la S.N.C.B.

CARTE DE RÉDUCTION À PRIX FIXE :

Cette carte donne droit à une réduction de 50 % sur le prix des billets à plein tarif pendant 1 mois. Elle coûte 620 F pour la 1^{re} classe et 410 F pour la 2^e classe.

RÉDUCTION POUR GROUPES.

— Groupes ordinaires :

- 10 personnes : 25 % de réduction ;
- 25 personnes qui effectuent un voyage aller et retour d'au moins 100 km : 50 % de réduction ; (dans les deux cas : prix maximum de 400 F en 2^e classe et 595 F en 1^{re} classe).

— Groupes d'écoliers et jeunes gens de moins de 21 ans (au moins 10 personnes) : 50 % de réduction. Des prix maximum sont d'application.

CARTES DE 10 VOYAGES DANS LES GRANDES AGGLOMÉRATIONS.

La S.N.C.B. vend des cartes de 10 voyages dans les agglomérations de Bruxelles, Anvers, Liège, Charleroi et Gand. Ces cartes permettent de voyager entre deux gares quelconques de l'agglomération pour laquelle la carte a été émise.

■ Formules à prix réduits pour touristes

BILLETS TOURISTIQUES VALABLES PENDANT UNE JOURNÉE OU UN WEEK-END À LA MER OU DANS LES ARDENNES.

La S.N.C.B. met à disposition des billets spéciaux pour les voyageurs allant à la mer ou dans les Ardennes pendant une journée ou un week-end. Ces billets comportent 50 % de réduction sur le prix normal (un prix minimum correspondant à la distance de 40 km par trajet simple et un prix maximum correspondant à une distance de 210 km par trajet simple sont applicables).

Les enfants de 6 à 11 ans bénéficient d'une réduction de 75 % (au lieu de 50 %).

Les billets valables pendant **une journée** sont appelés « Une journée à la Mer » ou « Une journée dans les Ardennes » ; le voyage retour doit avoir lieu le même jour que le voyage aller. Ils sont émis de juin à septembre et pendant les vacances scolaires.

Les **billets de week-end** sont valables pour tout voyage qui débute depuis le vendredi à 16 h au lundi matin à 9 h (si le vendredi est un jour férié légal, ils sont valables à partir du jeudi à 16 h ; si le lundi est un jour férié légal, ils sont valables jusqu'au mardi matin à 9 h).

Tous ces billets peuvent être obtenus sur demande.

EXCURSIONS « UN BEAU JOUR À... ».

Ces excursions individuelles d'un jour sont organisées tous les jours en juillet et août, et les samedi, dimanche et jours fériés du 28 avril au 30 septembre. Certaines excursions sont également organisées en hiver.

Les billets spéciaux « Un beau jour à... » comportent d'importantes réductions sur les trajets en train et sur les prix d'entrée aux musées, châteaux, grottes, curiosités, parcours en bateau, télésiège,...

Quelques destinations :

Dinant, la descente de la Meuse, le Zoo d'Anvers, l'Escaut (Anvers), Walibi (Wavre), Bokrijk, Méli (Adinkerke)... Cologne, Luxembourg, Walcheren, Beekse-Bergen, Amsterdam.

Les billets sont en vente jusqu'au départ, dans les gares importantes; ils doivent être demandés au moins 48 heures à l'avance dans les autres gares.

ABONNEMENTS TOURISTIQUES (B) TOURRAIL.

Afin de permettre aux voyageurs de faire des excursions libres en train, la S.N.C.B. met à leur disposition des abonnements touristiques. Ces abonnements permettent de « voyager librement » sur tout le réseau durant 5 ou 8 jours à choisir dans une période de 16 jours. Ainsi, quand l'abonnement prend cours un samedi, le voyageur peut l'utiliser durant 3 week-ends consécutifs.

Les enfants de 6 à 11 ans bénéficient d'une réduction de 50 %.

Les jeunes jusqu'à 25 ans peuvent obtenir un abonnement à prix réduit; cet abonnement est appelé « (B) TOURRAIL JUNIOR ».

En 2^e classe, les prix de ces abonnements s'élèvent à :

	Adultes	Junior	Enfants
5 jours dans une période de 16 jours	1130 F	850 F	570 F
8 jours dans une période de 16 jours	1490 F	1120 F	750 F

Les prix en 1^{re} classe sont augmentés de 50 %.

Ces abonnements peuvent être obtenus sur demande à partir du 15^e jour avant Pâques jusqu'au 30 septembre et du 15 au 31 décembre.

MINITRIPS S.N.C.B.

La S.N.C.B. organise également des **voyages à forfait** de courte durée comprenant le transport en train, le séjour en hôtel et d'autres prestations. Ces voyages s'adressent aux personnes désirant séjourner un week-end ou quelques jours dans une ville présentant un certain aspect culturel, artistique ou touristique.

Ces voyages à forfait sont organisés :

- En Belgique: Ostende, Knokke, Blankenberge, Yvoir, Spa;
- À l'étranger: Amsterdam, Berlin, Cologne, Hambourg, Londres, Munich, Strasbourg, Gerardmer, Copenhague, Lucerne, Interlaken, Salzbourg, Vienne, St-Raphaël, Lausanne, Florence, Altenmarkt, Crans-Montana, Echternach, etc.

Inscription (réservation) obligatoire.

■ Formules pouvant être utilisées en Belgique à l'usage de touristes internationaux

ABONNEMENT TOURISTIQUE BENELUX-TOURRAIL.

Cet abonnement donne droit à la libre circulation sur les lignes des réseaux du BENELUX pendant huit jours à choisir par son titulaire dans une période de 16 jours.

Les prix sont:

	2 ^e classe	1 ^{re} classe
pour adultes:	2420 F	3650 F
pour les jeunes de 12 à 25 ans (JUNIOR):	1830 F	2740 F
pour les enfants de 4 à 11 ans:	1230 F	1830 F

Cet abonnement peut être obtenu du 1 avril au 31 octobre et du 15 au 31 décembre.

INTER-RAIL.

L'abonnement international INTER-RAIL peut être obtenu par des jeunes de moins de 26 ans. Il permet de voyager librement, en 2^e classe, sur les lignes de 23 réseaux étrangers et à moitié prix sur les lignes de la S.N.C.B. (s'il est émis en Belgique).

Il est valable pendant un mois et son prix est de 7280 F (en 1982).

INTER-RAIL-SENIOR

Toutes les personnes âgées de 60 ans(dames) ou 65 ans(messieurs) et plus peuvent se procurer un abonnement valable en 1^{re} ou en 2^e classe.

Il leur permet de voyager librement sur toutes les lignes de 20 réseaux étrangers. Il coûte actuellement 6470 F en 2^e classe et 9710 F en 1^{re} classe.

Information et vente dans les gares et agences reconnues.

■ Abonnements

ABONNEMENTS ORDINAIRES.

Ces abonnements peuvent être obtenus sans aucune formalité. Leur validité débute le 1^{er} ou le 16 du mois.

Abonnements ordinaires valables sur tout le réseau: pour 1 mois, 3 mois ou 1 an.

Prix pour:	1 ^{re} classe	2 ^e classe
1 mois	5720 F	3810 F
3 mois	16710 F	11130 F
12 mois (1 an)	61920 F	41280 F

Abonnements ordinaires à parcours limité entre deux ou plusieurs points: pour 1 mois, 3 mois ou 1 an.

ABONNEMENT RÉSEAU DE 16 JOURS.

On peut obtenir un abonnement valable durant 16 jours consécutifs pendant toute l'année. La validité de cet abonnement peut débiter n'importe quel jour à choisir par l'acquéreur. Il permet de voyager sur tout le réseau S.N.C.B.

Il est vendu dans toutes les gares et coûte 2120 F en 2^e classe et 3180 F en 1^{re} classe.

ABONNEMENTS GÉNÉRAUX VALABLES DANS UNE DES GRANDES AGGLOMÉRATIONS.

La S.N.C.B. émet en collaboration avec la S.N.C.V. et les sociétés de transports intercommunaux de Bruxelles, Anvers, Liège, Charleroi et Gand des abonnements généraux qui permettent de voyager librement sur les réseaux de chemin de fer en 2^e classe, de tramways et d'autobus qui desservent l'agglomération pour laquelle ils sont émis.

Ces abonnements sont valables pendant un mois ou un an. (Il existe à Bruxelles des abonnements généraux valables pendant une semaine.)

Ils ne sont pas valables, dans un même train, en complément d'un autre titre de transport chemin de fer.

ABONNEMENTS SOCIAUX ET SCOLAIRES.

L'abonnement social.

L'abonnement social à la semaine peut être obtenu par les apprentis et ouvriers se livrant en sous-ordre à des travaux essentiellement manuels.

L'abonnement social d'un ou de trois mois peut être délivré aux ouvriers, apprentis et employés dont la rémunération annuelle brute ne dépasse pas un certain montant.

L'abonnement social est délivré pour le parcours entre la gare qui dessert le lieu de domicile et celle du lieu de travail.

L'abonnement scolaire.

Les élèves et étudiants de moins de 28 ans peuvent obtenir un abonnement scolaire pour le parcours entre la gare desservant le lieu de domicile et celle desservant le lieu où se trouve l'établissement scolaire fréquenté.

Abonnements ordinaires, sociaux et scolaires « train/autobus ».

Il est émis :

- a) des abonnements à taxation continue sur base de la distance totale pour un parcours comportant l'utilisation successive de lignes desservies par trains (S.N.C.B.) et de lignes desservies par autobus (S.N.C.V.), sauf si le trajet autobus est situé dans une zone à tarif urbain ;
- b) des abonnements valables à la fois dans les trains et les autobus pour les lignes d'autobus ci-après où l'exploitation par autobus s'effectue parallèlement à des services ferroviaires :

15a	Lier - Herentals
15b	Herentals - Geel - Mol - Neerpelt
16a	Heist-op-den-Berg - Aarschot
20a	Hasselt - Bilzen
21a	Hasselt - Landen
29a	Herentals - Turnhout
34a	Bilzen - Tongeren
34b	Tongeren - Liège-Palais
35a	Aarschot - Leuven
35b	Aarschot - Zichem - Diest
35c	Diest - Hasselt
42a	Liège-Guillemins - Gouvry
52a	Section Dendermonde - Puurs - Boom - Willebroek
53a	Gent - Dendermonde - Londerzeel
53b	Londerzeel - Mechelen
55b	Gent - Wondelgem
57a	Dendermonde - Lokeren
58a	Eeklo - Gent
66a	Kortrijk - Roeselare
66b	Roeselare - Brugge
68a	Section Ingelmunster - Roeselare
68b	Section Ingelmunster - Kortrijk
69a	Ieper - Comines
69b	Ieper - Poperinge
73a	Deinze - Lichtervelde
73b	Lichtervelde - Veurne
75a	Deinze - Kortrijk
86a	Renaix - Biaton
86b	Renaix - Oudenaarde
154a	Namur - Dinant
163b	Libramont - Bastogne
165a	Pin - Virton
167a	Arlon - Athus - Virton

■ Suppléments pour l'utilisation de certains trains internationaux

Voyageurs avec billets.

Lorsque le voyageur emprunte en service intérieur belge un train international (TEE, trains IC (...)), pour lequel un supplément est prévu, il est tenu à payer le supplément prévu.

Voyageurs avec abonnements.

Les titulaires d'un abonnement « réseau » de 1^{re} classe ont accès aux trains TEE et trains IC sur le réseau belge moyennant le paiement d'un supplément.

Ce supplément forfaitaire est de 120 F par mois.

QUELQUES SERVICES DANS LES TRAINS ET DANS LES GARES

■ Restauration dans les trains

Plusieurs trains intérieurs et internationaux offrent aux voyageurs la possibilité de se restaurer et de consommer des boissons.

Cette possibilité est indiquée par les sigles ci-après en dessous du numéro du train:

- ☉ service de minibar ambulant.
- ✕ restaurant.

■ Restauration dans les gares

Il existe dans plusieurs gares la possibilité de se restaurer et d'obtenir des boissons diverses. Cette information est reprise à côté du nom de la gare dans la « liste des gares » (p. 92 à 98).

■ Parking

Des places de parcage pour voitures (et motocyclettes) sont disponibles dans plusieurs gares belges. Elles sont renseignées par un ☐ en regard d'un nom d'une gare dans la « liste des gares » (voir p. 92 à 98).

PRIX

A) Prix par jour ou fraction de jour calendrier (entre 0 et 24 h)

Bruxelles-Midi:		
— pour une motocyclette		35 F
— pour une voiture ou voiture mixte		50 F
— pour tout autre véhicule automobile, sauf autocar ou camion		60 F

B) Taxe de parcage par jour (période de 24 heures) ou fraction de jour:

	Bruxelles-N.	autres gares
— pour une motocyclette	25 F	15 F*
— pour une voiture ou voiture mixte	50 F	30 F
— pour un autocar ou camion	150 F	100 F
— pour tout autre véhicule automobile	60 F	40 F

(*) 25 F dans les gares où les motocyclettes sont sous abri.

C) Namur: tarif spécial (se renseigner à la gare).

D) Anvers-Central

Les voyageurs partant d'Anvers-Central peuvent parquer leur véhicule à un prix avantageux dans le « parking NOVA » situé dans la Van Wesenbekerstraat, à 100 m de la gare. Informations à la gare d'Anvers-Central.

ABONNEMENTS MENSUELS:

Les abonnements ordinaires de parcage valables dans une gare déterminée sont délivrés aux propriétaires de motocyclettes, voitures, voitures mixtes et un autre véhicule automobile, titulaires d'un abonnement de trains.

Les titulaires d'un abonnement réseau peuvent obtenir un abonnement pour toutes les gares avec parking payant.

Des abonnements de parcage ne sont pas délivrés pour des autocars et camions.

PRIX

Voitures ou voitures mixtes/autres véhicules:

	Voiture ou voitures mixtes	autres voitures
a) abonnement de parage pour toutes les gares.....	250 F	400 F
b) abonnement ordinaire:		
- à Bruxelles-Midi — Parking Cantillana, rue de l'Instruction 159 (réservé)	750 F	750 F
- à Bruxelles-Nord	400 F	400 F
- dans les autres gares.....	250 F	360 F

Motocyclettes:

a) dans les gares pourvues d'abris.....	200 F
b) dans toute autre gare non pourvue d'abris.....	150 F

■ Change

Il y a des bureaux de change dans les gares: Bruxelles-Midi, Bruxelles-Nord, Bruxelles-Central, Anvers-Central, Gand St-Pierre et Ostende.

■ Location de vélo (Train + Vélo)

La S.N.C.B. loue, pendant toute l'année, des vélos dans un certain nombre de gares situées dans des régions touristiques. Il s'agit de: Aarschot, Alost, Andenne, Antoing, As, Assesse, Ath, Audenarde, Bastogne, Bertrix, Braine-l'Alleud, Bruges, De Pinte, Dinant, Essen, Floreffe, Furnes, Gedinne, Geel, Genk, Groenendaal, Hasselt, Huy, Jemelle, Knokke, Lierre, Lokeren, Marbehan, Mariembourg, Melreux-Hotton, Nivelles, Ostende, Poix-St-Hubert, Puurs, Saint-Nicolas, Spa, Termonde, Trois-Ponts, Turnhout, Verviers, Ypres, Walcourt.

Les vélos peuvent être restitués dans une autre gare.

Les vélos peuvent être réservés d'avance (priorité aux voyageurs par train).

Conditions spéciales pour des groupes (avec billet collectif) et pour des périodes de location d'au moins 3 jours.

■ Dépôts dans les gares

Les bagages peuvent être déposés dans toute gare. Dans les principales gares, la S.N.C.B. met à disposition des voyageurs des dépôts de bagages et des coffres automatiques.

PRIX

a) Consigne ordinaire.

Par objet et par jour calendrier:

— bagages ordinaires	20 F
— vélo, vélo d'enfant, voiture d'enfant et canot pliant.....	20 F
— cyclomoteur	30 F
Carnet de 25 bons pour dépôt d'un vélo.....	200 F
Carnet de 25 bons pour dépôt d'un cyclomoteur.....	250 F
Abonnement mensuel pour dépôt d'un vélo.....	155 F
Abonnement mensuel pour dépôt d'un cyclomoteur	190 F
Abonnement mensuel pour le dépôt d'un colis (abonnements ordinaires et pour voyageurs de commerce, cartes pour billets à demi-tarif)	120 F

b) Consigne automatique (Lockers).

Les conditions d'utilisation et les prix sont affichés sur les appareils.

■ Porteurs de bagages

Des porteurs de bagages sont à la disposition des voyageurs dans les gares les plus importantes.

Prestation par quart d'heure ou fraction de quart d'heure par colis.

Jours ouvrables entre 5 h et 22 h.....	20 F
Dimanches et jours fériés, et jours ouvrables entre 22 h et 5 h.....	25 F

BAGAGES, CHIENS

■ Le transport des bagages

BAGAGES À MAIN

Il s'agit de colis faciles à porter que le voyageur prend avec lui dans la voiture. Il dispose à cet effet de l'espace situé au-dessus et en dessous de la place qu'il occupe. Les bagages à main ne peuvent gêner les autres voyageurs. Leur transport est gratuit.

BAGAGES ENREGISTRÉS

Ces bagages sont transportés dans le fourgon du train de voyageurs indiqué par l'expéditeur, après avoir été enregistrés au guichet de la gare. Ils sont transférés, aux trains en correspondance, par les soins du chemin de fer. Le voyageur les reprend à destination (sinon, le chemin de fer les met d'office au dépôt des bagages).

Prix de transport (TVA 17 % incluse) (quelques repères).

Par tranche indivisible de 10 kg du poids total de l'envoi, on paie par exemple:

à 50 km: 43 F; à 100 km: 59 F; à 200 km: 83 F; à 300 km: 101 F.

(Prix minimum:

- 125 F jusqu'à 10 kg;
- 190 F pour plus de 10 kg).

TRANSPORTS D'ENGINS SPÉCIAUX

Motos.

Ne sont pas admises comme bagages en service intérieur.

Vélos, Cyclomoteurs, Canots pliants, Voitures d'enfant.

Sont acceptés tels quels (non emballés) comme bagages enregistrés. Le voyageur doit les conduire à la gare et aider à leur chargement, leur déchargement, ainsi qu'à leur transbordement en cours de route (faute de quoi une taxe supplémentaire est appliquée). Pour le passage d'une gare à une autre dans une grande agglomération, le voyageur reprend possession de ses bagages et les remet au train en correspondance. Ces bagages sont acceptés même au départ de points d'arrêt non gardés.

Les vélos ne sont pas admis en service intérieur dans les trains internationaux.

Skis, modèles réduits d'avion:

Admis comme bagages à main.

Restrictions au transport: Le transport de bagages relativement volumineux ne peut pas toujours être garanti dans les automotrices électriques et autorails TT, TA et M.

Prix de transport:

Vélos d'enfant et voitures d'enfant repliées.....	75 F
Vélos, canots pliants et voitures d'enfant non repliées.....	100 F
Cyclomoteurs.....	180 F

Prise ou remise à domicile de bagages.

Possibles les jours ouvrables dans un grand nombre de localités. Renseignez-vous à la gare la plus proche (délai pour l'enlèvement également sur les possibilités de remise à domicile, à destination). La remise à domicile peut être demandée soit au départ, soit à la gare de destination.

■ Chiens, petits animaux

Est admis :

a) gratuitement: le petit animal y compris le chien, enfermé dans un emballage dont les dimensions n'excèdent pas 0,55 m de longueur, 0,30 m de largeur et 0,30 m de hauteur ainsi que le chien non enfermé tenu sur les genoux;

b) moyennant paiement du prix d'un billet de 2^e classe à 50 % de réduction, le chien non enfermé ou non tenu sur les genoux; il doit cependant être tenu en laisse et ne peut prendre place sur les banquettes.

Les chiens ne sont pas admis dans les voitures-restaurants.

■ Objets trouvés

Les objets trouvés sont conservés pendant 48 heures à la gare où ils sont remis. Après ce délai, ils sont envoyés au dépôt central des objets trouvés de Bruxelles Q.-L.

Les demandes de recherches peuvent être adressées à n'importe quelle gare.

■ Envois de colis pour villégiateurs

Voulez-vous vous rendre au lieu de villégiature les mains libres ?

Les vélos, voitures d'enfant, valises, malles, coffres, etc., peuvent être expédiés au lieu où vous comptez séjourner.

Ils peuvent être pris et remis à domicile dans les localités où fonctionnent nos services de camionnage.

Prise à domicile.

Veuillez téléphoner à la gare la plus proche.

Les bureaux de renseignements S.N.C.B. au littoral peuvent s'occuper de l'enregistrement et de l'enlèvement de vos bagages.

OÙ OBTENIR DES RENSEIGNEMENTS ?

Vous pouvez obtenir des renseignements dans toute gare belge.

En outre, plusieurs bureaux spécialisés peuvent vous venir en aide. Les renseignements peuvent y être obtenus soit en vous présentant dans ces bureaux, soit par téléphone.

■ Bureaux de renseignements des gares

Ces bureaux fournissent des renseignements sur les horaires en service intérieur, les prix des billets, des abonnements, des formules touristiques, des suppléments (lits, couchettes...), des bagages, etc.

Les demandes téléphoniques de billets et de réservations ne sont pas acceptées.

ANVERS C. Tél.: (031) 33.39.15
BRUGES (050) 33.24.06

BRUXELLES CENTRAL
BRUXELLES MIDI
BRUXELLES NORD
BRUXELLES QUARTIER LÉOPOLD

CHARLEROI-SUD Tél.: (071) 31.44.58
31.44.59

GAND ST.-PIERRE (091) 22.44.44
HASSELT (011) 22.11.01
COURTRAI (056) 22.00.44
LOUVAIN (016) 22.13.21
LIÈGE (GUILLEMINS) (041) 52.98.50
MONS (065) 33.41.71
NAMUR (081) 22.36.75
OSTENDE (059) 70.15.17
TOURNAI (069) 22.10.51
VERVIERS (C) (087) 33.16.14

Bureau spécialisé pour les renseignements par téléphone:

BRUXELLES,
bureau ouvert de 6 h à 23 h: (02) 219.26.40

■ Bureaux de renseignements S.N.C.B. au littoral

Périodes d'ouverture:

- * ouvert du 3 au 18 avril 1982 et du 26 juin au 31 août 1982
- ** ouvert du 3 au 18 avril 1982 et du 13 juin au 12 septembre 1982
- *** ouvert toute l'année.

8300 Knokke	{ Station	***	Tél. (050)-60.33.14
	{ Bagage(s)	***	(050)-60.13.14
	{ Lichttorenplein	*	(050)-60.10.03
8380 Zeebrugge	{ Station	***	(050)-54.40.02
8370 Blankenberge	{ Station	***	(050)-41.18.04
8410 Wenduine	{ Leopold-II-iaan	*	(050)-41.18.51
8390 Heist	{ Station	***	(050)-51.13.21
8420 De Haan	{ Tramstation	***	(059)-23.35.43
	{ Station	***	(059)-70.15.17
8400 Ostende	{ Bagage(s)	***	(059)-70.12.17
	{ Wapenplein - Feestpaleis	*	(059)-70.52.38
8430 Middelkerke	{ Casselaan 4	*	(059)-30.03.31
8440 Westende	{ H. Jaspelaar 173	*	(059)-30.02.92
8450 Nieuwpoort Bad	{ Hendrikaplein	*	(058)-23.44.66
8458 Oostduinkerke	{ Astridplaats	*	(058)-51.23.80
8460 Koksijde	{ J. Jordaensstr. 6	**	(058)-51.10.46
8480 Furnes	{ Station	***	(058)-31.12.99
	{ Bagage(s)	***	(058)-31.12.98
8470 La Panne (Adinkerke)	{ Zeelaan 21 (Gemeentehuis)	**	(058)-41.18.53
	{ Station	***	(058)-41.14.62

■ Représentations commerciales régionales (*) et agences commerciales () de la S.N.C.B.**

2000 ANVERS (*)	(031) 33.02.68 - 33.01.20	Roosevelt Building, Anneessensstraat 1-5
6700 ARLON (**)	(063) 21.11.15	Avenue de la Gare, 61
8000 BRUGES (**)	(050) 33.69.97	Stationsplein, 2
1000 BRUXELLES (*)	(02) 219.00.40	Boulevard A. Max, 142
6000 CHARLEROI (*)	(071) 43.01.73 - 43.17.93	Quai de la Gare, 1
9000 GAND (*)	(091) 22.71.00 - 22.72.15	K. Maria Hendrikaplein 2
3500 HASSELT (**)	(011) 22.32.65	Statieplein 4
8500 COURTRAI (**)	(056) 22.00.49	O.L. Vrouwestraat 9
4000 LIÈGE (*)	(041) 23.22.85 - 23.63.13	Bd de la Sauvenière, 87
7000 MONS (**)	(065) 33.59.79 - 31.24.37	Square F. Roosevelt, 14
5000 NAMUR (**)	(081) 22.30.84	Rue Godefroid, 52

OÙ ACHETER SES BILLETS, ABONNEMENTS?

ABONNEMENTS?

Le tableau ci-dessous indique (par une croix) où vous procurer vos billets, abonnements ou formules touristiques.

Type de billets abonnement, ...	Gares				Agences de voyages
	A	B	C	Z	
Billets	x	x	x		x
Abonnements:					
ordinaires	x	x	x		
sociaux	x	x	x		
scolaires	x	x	x		
Abonnement réseau de 16 jours	x	x	x		
Billets Une journée Mer/Ardennes	x	x	x		
Billets Un week-end Mer/Ardennes	x	x	x		
« Un beau jour à... »	x	sur commande		sur commande	
Abonnements touristiques					
⑩ Tourrail	x	x	x		
Minitrips S.N.C.B.	x	sur commande		sur commande	x
Abonnements généraux } Cartes de 10 voyages }	dans les gares de l'agglomération concernée				

Le code des gares A, B, C et Z correspond à celui qui est renseigné dans la « liste des gares » (voir p. 92 à 98).

LIGNES MARITIMES SEALINK OSTENDE-DOUVRES OSTENDE-FOLKESTONE (et les services par Jetfoil entre Ostende et Douvres)

A. PAR NAVIRE

Horaires des services à passagers: voir tableaux n°1 de l'indicateur international.

Horaires des carferries: des voyageurs sans véhicules sont également admis en principe à bord de tous les carferries Ostende-Douvres et Ostende-Folkestone. (Renseignements à la: Régie des Transports Maritimes, rue Belliard 30, 1040 Bruxelles).

Tous les bateaux ont une classe unique.

Tarif:

Billets combinés — et de plus amples informations — peuvent être obtenus dans les principales gares et agences de voyages.

Quelques exemples du tarif normal (validité des billets: 2 mois).

	Simple	A & R
— Ostende-Douvres/Folkestone: bateau	890 F	1.780 F
— Ostende-Londres: bateau — 1 ^o cl. train	1.702 F	3.294 F
— Ostende-Londres: bateau — 2 ^o cl. train	1.432 F	2.790 F
— Bruxelles-Londres: bateau — 1 ^o cl. train	2.082 F	4.054 F
— Bruxelles-Londres: bateau — 2 ^o cl. train	1.692 F	3.310 F

Réduction pour enfants: 50 %.

Voyages en groupes scolaires: S'adresser aux gares importantes, aux bureaux de renseignements ou agences commerciales de la S.N.C.B.

Billets spéciaux: gares belges — Douvres/Folkestone/Londres:

— **Billets d'excursion d'un jour à des prix promotionnels.**

Exemples:

{ Ostende-Douvres/Folkestone et retour:	500 F
{ Ostende-Londres et retour (bateau-2 ^o cl. train)	952 F

— **Billets d'excursion de 4 jours** (validité maximale de 4 jours, voyage y compris): 50 % de réduction sur le parcours mer et sur le parcours ferroviaire belge et/ou britannique en correspondance.

Exemples:

{ Ostende-Londres et retour:	1.432 F
{ Bruxelles-Londres et retour:	1.712 F

— **Billets « Simple » ou « Aller et retour de nuit »:** (valables uniquement sur les traversées de nuit) 25 % de réduction aussi bien sur le parcours maritime que ferroviaire en Belgique et/ou en Grande-Bretagne.

Exemples:

(2^o cl. train)

	Simple	A & R
{ Ostende-Londres	1.072 F	2.092 F
{ Bruxelles-Londres	1.272 F	2.492 F

— **Billets Aller et retour Internationaux pour les personnes du troisième âge:** Sur présentation d'une carte « senior internationale » valable de la S.N.C.B. Réduction importante.

Exemples:

(2 cl. train)

{ Ostende-Londres et retour:	1.730 F
{ Bruxelles-Londres et retour:	2.010 F

Cabines.

Services de jour: Luxe: 474 F — Spéciale 341 F.

Services de nuit: (départs entre 21 h. et 5 h. 59). Luxe 718 F — Spéciale: 504 F.

S'adresser au commissaire de bord dès l'embarquement. A bord des navires belges des cabines peuvent être réservées à l'avance — directement ou par l'intermédiaire des gares ou agences de voyages — à la R.T.M. à Ostende.

Bagages.

Bagages à main: max. 25 kg.

Bagages enregistrés: jusqu'à Douvres-Folkestone ou Londres. Taxation selon le poids et la distance. Renseignements dans les gares.

Véhicules accompagnés par car ferry Ostende-Douvres et Ostende-Folkestone: (prix de transport suivant la longueur, la période de l'année et selon l'heure de départ).

Dans certaines conditions, des réductions sont accordées notamment pour des voyages de courte durée.
(60 h: ou 5 jours en Grande-Bretagne).

Renseignements détaillés, documentation, réservation, à la: Régie des Transports Maritimes Bruxelles,
tél.: 02/230.01.80.

RENSEIGNEMENTS

Pour tous renseignements, s'adresser à la Régie des Transports Maritimes, 30, rue Belliard, 1040
Bruxelles, tél. 02/230.01.80

B. PAR JETFOIL (hydroptère)

En plus des traversées par les navires 'classiques' il y a entre Ostende et Douvres des traversées très
rapides en Jetfoil. La durée totale de la traversée n'est que de 1 h. 40.

A Ostende il y a des correspondances ferroviaires venant de et à destination d'Anvers/Roosendaal et
venant de et à destination de Cologne/Liège/Bruxelles. A Douvres il y a des correspondances ferroviaires
venant de et à destination de Londres.

a. Horaires: voir tab. 1 de l'Indicateur International.

b. Tarif: la même tarification est appliquée pour le trafic train-bateau et les traversées en Jetfoil; les
conditions d'utilisation et de validité des billets sont identiques. Cependant, pour les traversées en Jetfoil,
un supplément forfaitaire de 370 FB doit être payé par voyage simple et par personne à partir de l'âge d'un
an.

Le supplément de 370 FB comprend également la taxe de réservation.

c. Réservation: la réservation pour le Jetfoil est recommandée; c'est pour vous la garantie de pouvoir
disposer d'une place assise; d'autre part c'est uniquement dans ce cas que vous aurez la certitude
d'accomplir la traversée à l'heure choisie.

Réserver: où et quand?

Vous pourrez réserver dans les gares S.N.C.B. et dans les agences de voyages agréées à partir de 2 mois
avant la date du départ.

Dans les gares figurant dans l'Indicateur International et dans un certain nombre d'agences de voyages
agréées, le délai-limite de réservation est de 1 heure avant départ du Jetfoil pour les traversées d'Ostende
à Douvres.

Pour les traversées de Douvres à Ostende vous pourrez réserver (dans les mêmes gares et dans les
mêmes agences de voyage):

- jusqu'à 10 h. pour les traversées de l'après-midi du jour de réservation;
- jusqu'à 19 h. pour les traversées de la matinée du jour suivant.

Pour les autres gares et agences de voyages, le délai-limite de réservation est un peu plus long que celui
prévu ci-dessus.

Possibilités de réservation.

- Pour chaque traversée du Jetfoil vous pouvez réserver une ou plusieurs places soit sur le pont fumeurs
soit sur le pont non-fumeurs. Les places assises ne sont pas numérotées. Vous pouvez donc choisir
votre place sans tenir compte des numéros figurant sur votre bulletin de supplément/réservation (par
ex. n° de la voiture du train, compartiment etc.).
- Les voyageurs 'Jetfoil' qui désirent utiliser lors du voyage retour le train correspondant Jetfoil à partir
de Londres Victoria sont invités à le signaler lors de l'introduction de la demande de réservation.

Si vous n'avez pas de réservation: Vous serez admis pour autant qu'il reste des places disponibles et à
condition que vous payiez le supplément Jetfoil lors de l'embarquement.

d. Bagage:

Bagages à main: max. deux pièces (25 kg).

Bagages enregistrés: non admis.

e. Formalités de contrôle ('check-in'):

1. Pour les traversées d'Ostende à Douvres: le contrôle se fait uniquement à OSTENDE.

- Les formalités de douane et de police ainsi que la manutention des bagages ont lieu au 'Jetfoil
Terminal' de la gare d'Ostende.
- Les voyageurs locaux sont dès lors priés de se présenter au terminal au plus tard une demi-heure avant
l'heure officielle du départ.

2. Pour les traversées de Douvres à Ostende vous devez accomplir ces formalités à LONDRES ou à DOUVRES.

- A Londres le 'check-in' se fait dans la gare 'Victoria Station' sur le quai du train-Jetfoil (à côté du
'Sealink Travel Centre').
- Les voyageurs peuvent se présenter à partir d'une heure avant le départ du train à destination de
Douvres (et au plus tard 20 minutes).
- A Douvres le 'check-in' se fait à la gare 'Dover Western-Docks' où les passagers locaux sont priés de se
présenter au 'Jetfoil Terminal' au plus tard 45 minutes avant l'heure officielle du départ.
- Les passagers arrivant de Londres par le train en correspondance qui, pour une raison quelconque,
n'auraient pas encore été contrôlés, peuvent bien sûr encore passer le contrôle à 'Dover Western-
Docks' s'ils sont en possession d'une réservation.

f. Renseignements et documentation:

Régie des Transports Maritimes, 30 rue Belliard, à 1040 Bruxelles, tél.: 02/230.01.80.

WIE BEDIENT MAN SICH DES KURSBUCHES?

Wie ist bei der Wahl des Zuges, mit dem Sie Ihren Zielort erreichen wollen, zu verfahren? Die Züge sind nach Eisenbahnstrecken gruppiert.


Für jede Strecke besteht ein Fahrplan.


Zum aussuchen der Bahnstrecke, Buslinie oder Kleinbahnstrecke, die Ihren Zielort bedient, schlagen Sie das alphabetisch geordnete Verzeichnis der belgischen Gemeinden (Seite 76 bis 91) nach; darin erscheinen die den Zielort bedienenden Bahnstrecken, Buslinien und Kleinbahnstrecken.


- Führt die Reise zu Ihrem Zielort über mehrere Strecken, so werfen Sie einen Blick auf:
 - die Karte der Bahnstrecken, die sich auf der Rückseite des Umschlags befindet;
 - die Karte der Bahnstrecken und der Kleinbahnstrecken (Kleinbahn und Busse), die beigelegt ist.

BEDEUTUNG DER IN DEN FAHRPLÄNEN ENTHALTENEN ANGABEN


■ Zeichenerklärung

 } **Verkehrstage** (siehe Seite 47 und 48).

 Diese Zeichen verweisen auf Fußnoten des Fahrplans. Meistens handelt es sich dabei um Einschränkungen im Verkehr oder in der Benutzung der Züge.

 **Anschlüsse** (siehe Seite 48). Dieser Pfeil verweist auf einen Anschlußzug in der vorhergehenden Spalte.

 Zug wartet nicht auf Anschlußzüge.

 **Fahrtrichtung.**
Ein nach oben gerichteter Pfeil in der Uhrzeitsspalte weist darauf hin, daß der Zug einen Teil der Strecke in entgegengesetzter Richtung des Fahrplans befährt.

1-2 Wagenklasse (siehe Seite 48).

M } Einschränkungen bezüglich der angebotenen Zugklassen (siehe Seite 48)
TA } sowie der Gepäckaufgabe beachten (siehe Seite 58).

TT } M. TA, TT Triebwagen

 **Züge, ohne Beförderung von aufgegebenem Reisegepäck.**

 **Halt nur zum Aussteigen.**

 **Halt nur zum Einsteigen.**

Tab Verweis auf einen besonderen Fahrplan.

„Bestimmte Abschnitte von größerer Bedeutung, die mehreren Strecken gemeinsam sind, können in verschiedenen Fahrplänen vorkommen.

Beispiel: Der Abschnitt Liège Guillemins - Liers, der den Strecken 31 und 34 gemeinsam ist, kommt in den Fahrplänen 31 und 34 vor.

Dies ist im Fahrplan 31 mit dem Vermerk 34 in der Spalte tab und im Fahrplan 34 mit dem Vermerk 31 in der Spalte tab gegenüber dem gemeinsamen Abschnitt Liège-Guillemins - Liers angegeben.“

- O** **Zugankunft im Bahnhof**
 - Platzreservierungsmöglichkeit.
 - :** Zuschlagpflichtige Züge.
 - CO** **Kurswagen** (siehe Seite 49).
 - SA** **Schlafwagen.**
 - **Liegewagen.**
 - ☞** **Trans-Europ-Express (internationale Luxusschnellzüge).**
 - J** **Hydroptere** (Jetfoil).
 - IC** **Intercity-Züge** (Internationale Tages-Schnellverkehrszüge).
 - Zollabfertigung.**
 - III** { **Zoll - Zollkontrolle**
- Grenzzollamt
 - ☺** Zug mit Mini-Bar (Speisen und Getränke im Zug erhältlich).
 - X** Zug mit Speisewagen.
 - Bahnhofsgaststätten und -restaurants
 - Parkplätze
 - Zug + Auto (Autoverleih)
 - Zug + Fahrrad (Fahrradverleih)
- } siehe Bahnverzeichnis,
Seite 92 bis 98

FRÄNIGIGE BENUTZUNG

■ Wann verkehrt der Zug?

- +** Verkehrt nur an Sonntagen und nachstehenden Feiertagen:
1. Januar, Ostermontag, 1. Mai, Christi Himmelfahrt, Pfingstmontag, 21. Juli, 15. August, 1. und 11. November, 25. Dezember.
- ⚡** Verkehrt nicht an Sonntagen und an den aufgeführten Feiertagen.
- Ⓢ** Verkehrt nicht an Samstagen, Sonntagen und aufgeführten Feiertagen.
- Ⓣ** Verkehrt nicht an Samstagen.
- ⓈⓉ** Verkehrt nur an Samstagen, Sonn- und an den vorstehend aufgeführten Feiertagen.
- ⚡Ⓢ**
⚡Ⓣ
⚡ⓈⓉ Wie vorstehend, jedoch nur für den betreffenden Streckenteil.
- Ⓢ** Zug verkehrt nur während einer bestimmten Periode.

Angabe der Wochentage.

- ①** Montag
- ②** Dienstag
- ③** Mittwoch
- ④** Donnerstag
- ⑤** Freitag
- ⑥** Samstag
- ⑦** Sonntag.

- ▲** Zug, der nicht während der jährlichen Betriebsferien verkehrt, d.h. von Montag 28. Juni bis Freitag 27. August 82 einschließlich, von Montag 20. Dezember bis Freitag 31. Dezember 82 einschließlich.
- Zug, der nicht während der Schulferien und an den schulfreien Tagen verkehrt, d.h. von Samstag 29. Mai bis Dienstag 1. Juni 82 einschließlich, von Donnerstag 1. Juli bis Dienstag 31. August 82 einschließlich, von Freitag 29. Oktober bis Dienstag 2. November 82 einschließlich, Donnerstag 11. und Montag 15. November 82, von Donnerstag 23. Dezember bis Mittwoch 5. Januar 83 einschließlich, von Freitag 11. bis Dienstag 15. Februar 83 einschließlich, von Sonntag 27. März bis Samstag 9. April 83 einschließlich, Montag 2 und Donnerstag 12. Mai 83, von Samstag 21. bis Dienstag 24. Mai 83 einschließlich.

Da ein auf einen Wochentag fallender Feiertag einem Sonntag gleichgestellt ist, ergibt sich folgendes: ein Zug, der:

- nur mittwochs verkehrt, verkehrt nicht, wenn dieser Mittwoch ein Feiertag ist;

- samstags nicht verkehrt, verkehrt jedoch, wenn dieser Samstag ein Feiertag ist;
- montags verkehrt, verkehrt auch am Wochentag nach einem Feiertag (außer an Sonn- oder Feiertagen nach Wochenfeiertagen);
- montags nicht verkehrt, verkehrt nicht nach einem Feiertag (auch dann nicht, wenn der Tag nach dem Feiertag ein Feiertag ist).

Dementsprechende Anpassungen, Änderungen oder Besonderheiten erscheinen im Kursbuch oder werden den Reisenden zur Kenntnis gebracht.

■ 1. oder 2. Klasse?

- TA
7100 Grundsätzlich bieten alle Züge Plätze 1. und 2. Klasse, mit Ausnahme der TA und TT-Züge, in denen nur Plätze 2. Klasse vorhanden sind.
- 18 50
18 56 Die (internationalen) TEE-Züge bieten nur Plätze 1. Klasse.
- 19 00
- 19 05 Falls abweichend von den beiden erwähnten Fällen ein Zug nur Wagen einer Klasse führt, wird diese mit der Ziffer 1 bzw. 2 angedeutet.

ENTHALTENEN ANGABEN

■ Durchgehende Verbindungen und Anschlüsse

(Fiktives Beispiel)

36		Brüssel/Bruxelles - Liège - Welkenraedt						36	
NR	km	459	1817	1817	1213	719	241		
96	Alone	18 58	17 58		17 58				
96	Ostende	18 49	17 58		17 30	17 50			
0	Brüssel Zg-Nl	18 19	18 43	18 43	18 52	18 10			
3	Brüssel Cans	18 15	18 47	18 47	19 14				
3/0	Brüssel Nl	18 20	18 52	18 52	19 00	19 20			
3	Schaerbeek-Schaerbeek		18 58	18 58					
8	Haren-Zuchteren-Est								
8	Diessen								
38	Nes-Gronden		19 34	19 34					
21	Hasselt		20 03	20 04					
61	Landen		19 37	19 40					
65	Gingelom								
70	Jock-Peizeux								
72	Conslareux								
73	Warwaha		19 40	19 49					
117	Guffelange	20 34	20 34						
117	Guffelange	20 36	20 36						
121	Pepinster	20 38	20 38			20 49			
44	Spa	21 17	21 17			21 17			
124	Erpselvaux	20 39	20 39			20 50			
124	Erpselvaux	20 43	20 43			20 54			
125	Verviers-Central	19 37	20 45	20 45	20 28	20 54	21 09		
125	Verviers-Central	19 38	21 06	21 06	20 27	20 56	21 04		
126	Verviers-Palatin	21 06	21 06						
127	Verviers-Est	21 10	21 10						
130	Duffelun-Gingelom	21 15	21 15						
44	Welkenraedt	21 20	21 20			21 09	21 18		
	Wachenfeld	20 01			20 03		21 34		
	Klein-Weil	20 44			22 06		22 37		

Die **fette** Druckschrift bedeutet, dass es sich um durchgehende Verbindungen handelt.

Die *schräge* Druckschrift bedeutet, dass es sich um Anschlusszüge handelt.

Beispiel:

— der Zug 1917 verbindet Mons (17 56) durchgehend mit Hasselt (20 03) über Brüssel und Landen. An den Wagen sind Laufschilder mit dem Bestimmungsbahnhof angebracht;

— in Pepinster hat der Zug 719 (20 49) Anschluss an einen Zug nach Spa (21 11).

In den bedeutenden Bahnhöfen mit Unter- oder Überführung sind für das Umsteigen 3 bis 5 Minuten erforderlich.

Ein Anschluss ist nicht immer gewährleistet; so

- bestehen für die von Brüssel Nord abfahrenden Züge keine Wartezeiten.
- Internationale Züge warten nicht auf verspätete Züge des Binnenverkehrs.
- Gewisse Züge mit überwachter Fahrzeit fahren planmäßig ab. Diese Besonderheit ist angegeben mit den Zeichen \odot oder mit einem Verweis.

■ Kurswagen

ZÜGE IM BINNENVERKEHR

Der Laufweg bestimmter Wagen kann vom Laufweg des Zuges in dem sie eingestellt sind abweichen. Sie tragen Laufschilder mit ihrem Bestimmungsort.

INTERNATIONALE ZÜGE

Um den Reisenden das Umsteigen unterwegs zu ersparen, laufen Kurswagen in bestimmten internationalen Zügen.

■ Platzreservierung

Im Binnenverkehr werden keine Plätze für Einzelreisende reserviert. Reisegruppen müssen mindestens aus 12 Personen bestehen, um Platzreservierungen vornehmen zu können.

■ Besonderheiten bei internationalen Zügen.

VORRANGIGE BENUTZUNG

Die internationalen Züge sind in erster Linie den Reisenden des grenzüberschreitenden Verkehrs vorbehalten.

Außer bei entsprechender Fußnote im Fahrplan sind Reisende des Binnenverkehrs, unter Ausschluß der Inhaber eines Wochensozialabonnements, zugelassen, sofern nach Einsteigen der Reisenden des internationalen Verkehrs noch Plätze verfügbar sind.

In bestimmten internationalen Zügen laufen Wagen, die Reisenden des Binnenverkehrs vorbehalten sind. Reisende mit Wochensozialabonnements sind jedoch darin nicht zugelassen.

ZÜGE MIT ZOLLAMTLICHEN UND POLIZEILICHEN EINSCHRÄNKUNGEN.

Bestimmte internationale Züge bestehen aus Wagen, wovon die einen den Reisenden des internationalen Verkehrs und die anderen denjenigen des Binnenverkehrs vorbehalten sind. Zollamtliche und polizeiliche Kontrollen werden entsprechend durchgeführt. Die Reisenden belegen je nach ihrem Reiseziel den entsprechenden Zugteil.

Bei dem Zug Nr. 280 beispielsweise steigen die Reisenden nach Mons in die ersten Wagen ein.

Informieren Sie sich, bevor Sie derartige Züge besteigen.

Es handelt sich um folgende Züge Nr. 218, 219, 224, 225, 232, 233, 234, 280, 281, 282, 283, 284, 286, **IC** 287, 288, 289, 312, 313, 318, 319, 320, 321, 322, 323, 324, 325, 326, 327, **IC** 428, **IC** 429, **IC** 430, **IC** 431, **IC** 432, **IC** 433, 434, 435, 482, 483, **IC** 484, 485, 1181, 1182, 1183, 1186, 1212, 1213, 1218, 1219, 1286, 1432, 1433.

■ Empfang der Behinderten

Vergünstigungen

Die NGBE gewährt den Behinderten folgende Vergünstigungen:

1. Tarifliche Vorteile

- Personen, die den Gebrauch beider Arme oder Beine voll und endgültig verloren haben, können bei der NGBE eine Sondergenehmigung erhalten, die sie und ihren Begleiter berechtigt mit nur einem Fahrausweis zu reisen. Dieser Fahrausweis kann eine Fahrkarte oder ein Abonnement zu vollem Preis sein, oder eine Fahrkarte zu 50 %, die nach Ankauf einer Ermäßigungskarte mit Festpreis gelöst werden kann. Es sei daran erinnert, dass die betreffenden Personen, wenn sie allein reisen, keinerlei Anrecht auf Preisermäßigung haben.

- b) Personen, deren Blindheit nachgewiesen ist, werden, auf Vorzeig der „Nationalen Ermässigungskarte auf öffentliche Verkehrsmittel“, die vom Nationalen Fonds für Wiedereingliederung der Behinderten ausgegeben wird, in der 2. Klasse frei befördert. Ein Zuschlag ist zu entrichten, wenn sie wünschen in der 1. Klasse zu reisen. Die Begleitperson muss jedoch im Besitz einer Fahrkarte sein; dagegen wird der Führerhund unentgeltlich befördert.
- c) Die Rollstühle der Behinderten werden unentgeltlich befördert.
2. Um den Behinderten, die sich in Rollstühlen fortbewegen, den Zugang zu den Reisezügen zu erleichtern, kann eine Genehmigung beantragt werden, mit der, die Gleisübergänge und die Lastenaufzüge, in Begleitung eines Eisenbahnbediensteten, benutzt werden dürfen und im Binnenverkehr auf die Einstiegsplattform der Reisezüge Platz genommen werden darf. Diese Genehmigung ist vorher in den Bahnhöfen der NGBE anzufragen; ihre Gültigkeit ist auf 2 Jahre begrenzt.
3. In bestimmten Bahnhöfen des Netzes steht ihnen ein Rollstuhl zur Verfügung. Ein Faltprospekt mit der Liste dieser Bahnhöfe ist in den wichtigsten Bahnhöfen erhältlich.
4. Behinderte, die Inhaber einer Karte zum Parken auf unbegrenzte Zeit sind, dürfen ihren Wagen unentgeltlich auf die für sie vorbehaltenen B-Parkplätze abstellen.

REISEBERECHTIGUNG

Reisende ohne Fahrscheine müssen sich, vor Antritt der Fahrt an das Prüfpersonal des Zuges wenden, das diese Unregelmässigkeit gegen Zahlung des Fahrpreises behebt. Wird die Reise in Bahnhöfen mit Fahrkartenausgabe angetreten, ist ausserdem eine Anfertigungs-Gebühr von 50 Franken zu entrichten.

Reisende, die das Prüfpersonal des Zuges nicht vor Antritt der Fahrt benachrichtigt haben, müssen einen, um einen Pauschalzuschlag von 600 Franken erhöhten Fahrpreis zahlen.

Falls nicht unmittelbar an das Prüfpersonal des Zuges bezahlt wird, ist, ausser dem Fahrpreis, der Anfertigungsgebühr und dem Pauschal-Zuschlag, eine Gebühr von 600 Franken zu entrichten.

ÜBERGANG IN DIE HÖHERE WAGENKLASSE.

Ein Reisender mit einem Fahrausweis 2. Klasse darf nur in der 1. Klasse Platz nehmen wenn er das Kontrollpersonal des Zuges darüber informiert.

Empfang der Behinderten

Die NGBE gewährt den Behinderten folgende Vorrichtungen:

1. Tarifliche Vorteile
- a) Personen, die den Gebrauch beider Arme oder Beine voll und ergebnlos verlieren können bei der NGBE eine Sonderanordnung erhalten, die sie und ihren Begleiter befähigt mit einem Fahrausweis zu reisen. Dieser Fahrausweis kann eine Fahrkarte oder ein Abonnement für einen Preis sein, der eine Fahrkarte zu einer bestimmten Eisenbahnstrecke mit Fahrpreis gleichwertig ist. Es ist daran erinnert, dass die Bahnverwaltung keine Anträge auf Verlängerung des

ÜBERBLICK ÜBER DIE FAHRPREISE UND REISEFORMELN

Im Binnenverkehr

■ Fahrkarten

Es gibt Hin- und Rückfahrkarten.

Gültigkeitsdauer.

Einfache Fahrt und Hinfahrt einer Rückfahrkarte müssen an dem auf der Fahrkarte angegebenen Tag erfolgen. Die Rückreise mit einer Rückfahrkarte hat innerhalb von zwei Werktagen zu erfolgen, zuzüglich eines Tages für jeden unmittelbar darauffolgenden oder in der Frist von zwei Werktagen fallenden Sonn- oder Feiertag. Ist das auf dem Fahrschein angegebene Datum Werktag, so zählt dieser als ein voller Tag.

FAHRPREIS:

Fahrtpreis für eine einfache Fahrt zum Normaltarif

Km	Klasse		Km	Klasse		Km	Klasse		Km	Klasse	
	2.	1.		2.	1.		2.	1.		2.	1.
1-4	25	30	29	75	105	126-130	280	415	251-255	540	800
5	25	30	30	80	110	131-135	290	430	256-260	550	815
6	30	35	31-33	80	115	136-140	300	445	261-265	560	830
7	30	40	34-36	90	125	141-145	310	460	266-270	570	845
8	30	40	37-39	95	135	146-150	320	475	271-275	580	860
9	35	45	40-42	100	145	151-155	330	490	276-280	590	880
10	35	45	43-45	105	150	156-160	340	505	281-285	600	895
11	40	50	46-48	115	160	161-165	355	520	286-290	610	910
12	40	55	49-51	120	170	166-170	365	535	291-295	620	925
13	45	55	52-54	125	180	171-175	375	550	296-300	630	940
14	45	60	55-57	130	190	176-180	385	570	301-305	640	955
15	45	60	58-60	140	200	181-185	395	585	306-310	655	970
16	50	65	61-65	145	210	186-190	405	600	311-315	665	985
17	50	70	66-70	155	225	191-195	415	615	316-320	675	1000
18	55	70	71-75	165	240	196-200	425	630	321-325	685	1015
19	55	75	76-80	175	260	201-205	435	645	326-330	695	1035
20	55	80	81-85	185	275	206-210	445	660	331-335	705	1050
21	60	80	86-90	200	290	211-215	455	675	336-340	715	1065
22	60	85	91-95	210	305	216-220	465	690	341-345	725	1080
23	65	85	96-100	220	320	221-225	475	705	346-350	735	1095
24	65	90	101-105	230	335	226-230	485	725	351-355	745	1110
25	70	95	106-110	240	350	231-235	500	740	356-360	755	1125
26	70	95	111-115	250	365	236-240	510	755	361-365	765	1140
27	70	100	116-120	260	380	241-245	520	770	366-370	775	1155
28	75	105	121-125	270	395	246-250	530	785	371-375	785	1170

Alle Preise umfassen eine feste Gebühr von 15 Fr. (Weder auf diese Gebühr noch auf den Mindestpreis von 25 Fr. in 2. Klasse oder 30 Fr. in 1. Klasse wird eine Ermäßigung gewährt).

Rückfahrkarten.

Der Preis der Rückfahrkarte beträgt das Doppelte einer einfachen Fahrkarte.

Kinder:

Unter 6 Jahren: Freifahrt, wenn für sie kein eigener Platz verlangt wird.

Diese Freifahrt wird für höchstens vier ihre Eltern begleitende Kinder gewährt.

Von 6 bis 11 Jahren: 50 % Ermäßigung.

Fahrkarten-Vorverkauf.

Der Reisende kann im voraus 20 einfache Fahrkarten für die selbe Verbindung lösen. Bevor er sich auf den Bahnsteig begibt muß der Reisende diese Fahrkarten mit dem Tag der Woche, dem Datum und dem Monat der Benutzung sowie mit dem Vermerk „HINFAHRT“ ausfüllen. Fährt er in der entgegengesetzten Richtung (Rückreise), trägt er auf die Fahrkarte den Vermerk „Rückfahrt“ ein.

INDIVIDUELLE PREISERMÄßIGUNGEN.

Die Inhaber einer individuellen Ermäßigungskarte erhalten verbilligte Fahrkarten im Verhältnis zu dem auf der Karte erscheinenden Prozentsatz.

Beim Lösen der Fahrkarten ist der Preisermäßigungsausweis unaufgefordert vorzulegen.

Ermäßigungen für Mitglieder kinderreicher Familien

Die Mitglieder einer belgischen Familie, die mindestens drei noch lebende ledige und minderjährige Kinder zählt, können eine Ermäßigungskarte erhalten, die ihnen auf den vollen Preis der Fahrkarte Anrecht auf eine Ermäßigung von 50 % (75 % für Kinder zwischen 6 und 11 Jahre) gewährt.

Unter gewissen Bedingungen kann diese Ermäßigungskarte auch den Mitgliedern ausländischer kinderreichen Familien zugestanden werden.

Die Anträge können in allen SNCB/NMBS-Bahnhöfen mittels eines besonderen Vordrucks gestellt werden, den diese Bahnhöfe kostenlos zur Verfügung halten. (Eine Gebühr von 150 Fr. ist zu entrichten für die Anfertigung, die Erneuerung oder den Ersatz der Karte.)

Ermäßigung für Witwen, Invaliden, Pensionierte und Waisen (VIPO - WIGW).

Die Personen, die der sogenannten „VIPO-WIGW“-Kategorie angehören, und ihre unterhaltberechtigten Personen, können eine Ermäßigungskarte erhalten, die ihnen Anrecht auf 50 % Ermäßigung auf den vollen Preis einer Fahrkarte der 2. Klasse gibt.

Die Anträge können bei allen Bahnhöfen der SNCB/NMBS gestellt werden.

ERMÄSSIGUNGSKARTEN ZU FESTEM PREIS:

Diese Karten berechtigen zum Lösen von beliebig vielen Fahrkarten zum halben Preis. Gültigkeit: 1 Monat. Preis: 1. Klasse: 620 Fr., 2. Klasse 410 Fr.

GRUPPENFAHRTEN:

— Gewöhnliche Gruppen:

— 10 Personen: Ermäßigung 25 %;

— 25 Personen bei einer Reisedistanz von mindestens 100 km (hin und zurück): Ermäßigung 50 %. (In beiden Fällen; Höchstpreis von 400 Fr. in der 2. Klasse und von 595 Fr. in der 1. Klasse).

— Gruppen von Schülern und Jugendlichen unter 21 Jahren (wenigstens 10 Personen): Ermäßigung 50 % (mit einem Höchstpreis).

KARTEN FÜR 10 REISEN IN DEN GROßSTÄDTEN

Die SNCB/NMBS verkauft Karten für 10 Reisen in den Großstädten Brüssel, Antwerpen, Lüttich, Charleroi und Gent. Diese Karten gestatten das Fahren zwischen zwei beliebigen Bahnhöfen der Großstädte, für die sie ausgestellt sind.

■ Touristische Formeln zu ermäßigtem Preis

TOURISTISCHE FAHRKARTEN, DIE FÜR EINEN TAG ODER EIN WOCHENENDE AN DER SEE ODER IN DEN ARDENNEN GÜLTIG SIND.

Die SNCB/NMBS stellt den Reisenden, die sich für einen Tag oder ein Wochenende an die See oder in die Ardennen begeben Sonderfahrtscheine zur Verfügung. Diese Fahrtscheine werden mit einer Ermäßigung von 50 % auf den normalen Preis verkauft (ein Mindestpreis entsprechend einer Distanz von 40 Km für eine einfache Fahrt und ein Höchstpreis entsprechend einer Distanz von 210 Km für eine einfache Fahrt werden hierbei angewandt).

Kinder von 6 bis 11 Jahren erhalten (zu den gleichen Bedingungen) eine Ermäßigung von 75 % (statt 50 %).

Die Fahrscheine, die **einen Tag** lang gültig sind, sie nennen sich „une journée à la mer/een dag aan zee“ oder „une journée dans les Ardennes/een dag in de Ardennen“. Die Rückfahrt ist am gleichen Tag wie die Hinfahrt zurückzulegen. Sie werden von Juni bis September und während der Schulferien ausgegeben.

Die **Wochenendfahrscheine** sind gültig für eine Reise, die ab Freitag 16 Uhr bis Montag 9 Uhr stattfinden kann (wenn der Freitag ein offizieller Feiertag ist, sind sie ab Donnerstag 16 Uhr gültig; ist der Montag ein offizieller Feiertag, sind sie bis am Dienstag 9 Uhr gültig). Diese Fahrscheine können alle beantragt werden.

AUSFLÜGE „EIN SCHÖNER TAG IN...“

Diese individuellen Tagesausflüge werden im Juli und August an allen Tagen, dann samstags, sonntags und an Feiertagen vom 28. April bis zum 30. September organisiert. Bestimmte Ausflüge werden auch im Winter durchgeführt.

In den Sonderfahrscheinen „Ein schöner Tag in...“ sind erhebliche Ermäßigungen auf die Zugfahrt, die Eintrittspreise für Museen, Schlösser, Grotten, Sehenswürdigkeiten, auf Schifffahrten und Benutzung von Sesselbahnen inbegriffen.

Einige Reiseziele: Dinant, Maasfahrt, der Antwerpener Zoo, die Schelde (Antwerpen), Walibi (Wavre), Bokrijk, Meli (Adinkerke), Köln, Luxemburg, Walcheren, Beekse-Bergen, Amsterdam.

In den wichtigen Bahnhöfen findet der Fahrkartenverkauf bis zur Abfahrt statt; in den anderen Bahnhöfen müssen die Fahrkarten 48 Stunden im voraus bestellt werden.

TOURISTISCHE ZEITKARTEN **®** TOURRAIL

Um es den Fahrgästen zu ermöglichen, Ausflüge mit dem Zug frei zu gestalten, stellt die SNCB/NMBS ihnen touristische Zeitkarten zur Verfügung. Mit diesen Karten kann das gesamte Netz während 5 oder 8 Tagen, innerhalb einer Periode von 16 Tagen, ohne Einschränkungen befahren werden.

Beginnt die Gültigkeitsdauer einer solchen Zeitkarte beispielsweise an einem Wochenende, kann sie von ihrem Inhaber an drei aufeinanderfolgenden Wochenenden benutzt werden.

Kindern von 6 bis 11 Jahren haben Anrecht auf eine Preisermäßigung von 50 % auf diese Zeitkarte.

Jugendliche bis zu 25 Jahren können eine Zeitkarte zum ermäßigten Preis erhalten; sie nennt sich „**®** TOURRAIL JUNIOR“.

In der 2. Klasse kosten diese Zeitkarten:

	Erwachsene	Junior	Kinder
5 Tage innerhalb einer Periode von 16 Tagen	1130 Fr.	850 Fr.	570 Fr.
8 Tage innerhalb einer Periode von 16 Tagen	1490 Fr.	1120 Fr.	750 Fr.

Die Preise für die 1. Klasse liegen 50 % höher.

Diese Zeitkarten sind erhältlich auf Bestellung fünfzehn Tage vor Ostern bis 30 September und ab 15. bis 31. Dezember.

MINITRIPS-SNCB/NMBS.

Die SNCB/NMBS organisiert ebenfalls kurze Pauschalreisen; im Preis sind Zugfahrt, Aufenthalt im Hotel und andere Dienstleistungen enthalten. Diese Reisen sind für Personen gedacht, die ein Wochenende oder mehrere Tage in einer Stadt verbringen möchten, die touristische, kulturelle oder kunstbezogene Aspekte bietet.

Diese Pauschalreisen werden organisiert

- In Belgien: Oostende, Knokke, Blankenberge, Yvoir, Spa
- Im Ausland: Amsterdam, Berlin, Köln, Hamburg, London, München, Strassburg, Gerardmer, Kopenhagen, Luzern, Heidelberg, Interlaken, Salzburg, Wien, St. Raphael, Lausanne, Altenmarkt, Crans-Montana, Echternach, usw.

Nur mit Vorbestellung (Reservierung).

■ In Belgien gebräuchliche Formeln für Fahrgäste des internationalen Verkehrs

TOURISTISCHE ZEITKARTEN BENELUX-TOURRAIL.

Dieses Abonnement berechtigt zu Freifahrten auf den Strecken des BENELUX-Netzes während 8 Tagen, die der Inhaber innerhalb einer Periode von 16 Tagen frei wählen kann. Die Preise betragen:

	2. Klasse	1. Klasse
für Erwachsene:	2420 Fr.	3650 Fr.
für Jugendliche von 12 bis 25 Jahren (JUNIOR):	1830 Fr.	2740 Fr.
für Kinder von 4 bis 11 Jahren:	1230 Fr.	1830 Fr.

Diese Abonnements sind erhältlich ab 1. April bis zum 31. Oktober und vom 15. bis 31. Dezember.

INTER-RAIL.

Das in der zweiten Klasse gültige internationale Abonnement INTER-RAIL wird den Jugendlichen unter 26 Jahren zum Kauf angeboten. Es ermöglicht Freifahrt auf den Strecken von 23 ausländischen Eisenbahnnetzen und Fahrt zum halben Preis auf den Strecken der SNCB/NMBS (wenn es in Belgien ausgestellt wird).

Dieses Abonnement ist eine Monat gültig; Preis: 7280 Fr. (in 1982).

INTER-RAIL - SENIOR.

Personen von 60 Jahren (Damen) und 65 Jahren (Herren) und älter können ein in 1. oder 2. Klasse gültiges Abonnement kaufen.

Es gestattet ihnen Freifahrt auf den Strecken 20 ausländischer Eisenbahnnetze. Es kostet zur Zeit 6470 Fr. in der zweiten und 9710 Fr. in der ersten Klasse.

Auskünfte und Verkauf in Bahnhöfen und akkreditierten Reisebüros.

■ Abonnements

GEWÖHNLICHE ABONNEMENTS

Diese Abonnements sind ohne jegliche Formalitäten erhältlich.

Gewöhnliche Netzkarte: für 1 Monat, 3 Monate oder 1 Jahr. Die Gültigkeit beginnt am 1. oder 16. des Monats.

Preis für	1. Klasse	2. Klasse
1 Monat	5720 Fr.	3810 Fr.
3 Monate	16710 Fr.	11130 Fr.
12 Monate (1 Jahr)	61920 Fr.	41280 Fr.

Gewöhnliches Abonnement für eine zwischen zwei oder mehreren Punkten begrenzte Fahrstrecke. Gültigkeit: 1 Monat, 3 Monate oder 1 Jahr.

16-TÄGIGE NETZKARTE.

Das ganze Jahr über ist ein an 16 aufeinanderfolgenden Tagen gültiges Abonnement erhältlich. Die Gültigkeitsdauer dieses Abonnements kann an gleich welchem vom Käufer bestimmten Tag beginnen. Es gilt für alle Strecken der SNCB/NMBS. Es ist in jedem Bahnhof erhältlich und kostet 2120 Fr. in der 2. Klasse und 3180 Fr. in der 1. Klasse.

Verbundabonnements für einen der Ballungsräume.

Die SNCB/NMBS gibt in Zusammenarbeit mit der SNCV/NMVB und den interkommunalen Verkehrsunternehmen von Brüssel, Lüttich, Antwerpen, Charleroi und Gent Verbundabonnements aus, die auf den Eisenbahn- (2. Klasse), Straßenbahn- und Autobusstrecken der Stadt, für die sie ausgestellt sind, Gültigkeit haben.

Gültigkeit: ein Monat oder ein Jahr. In Brüssel gibt es Verbundabonnements, mit einer Woche Gültigkeit. Im selben Zug gelten sie nicht als Ergänzung eines anderen Eisenbahnfahrtausweises.

SOZIAL- UND SCHÜLERABONNEMENTS.

Das Sozialabonnement.

Das Wochensozialabonnement gilt für Lehrlinge und Arbeiter, die untergeordnet hauptsächlich handwerkliche Arbeiten ausführen.

Das monatliche oder dreimonatliche Sozialabonnement kann Arbeitern und Lehrlingen und Angestellten, deren Jahresbruttogehalt einen bestimmten Betrag nicht übersteigt, ausgestellt werden.

Das Sozialabonnement gilt für die Fahrt zwischen dem Bahnhof des Wohnorts und dem des Arbeitsplatzes.

Das Schülerabonnement.

Schüler und Studenten unter 28 Jahren können für die Fahrt zwischen dem Bahnhof ihres Wohnortes und dem Bahnhof, der die Ortschaft, in der sie die Schule besuchen, bedient, ein Schülerabonnement erhalten.

Gewöhnliche Abonnements, Sozial- und Schülerabonnements „Zug / Bus“.

Werden ausgegeben:

a) Abonnements zu durchgehender Fahrpreisberechnung auf Basis der Gesamtentfernung für eine Fahrt mit der nacheinanderfolgenden Benutzung von Zügen (SNCB/NMBS) und Bussen (SNCV/NMVB) mit Ausnahme der Busfahrten in Zonen zum Stadttarif;

b) Abonnements für Zug- und Busfahrten, gültig für die nachstehenden parallel zur Eisenbahn verkehrenden Buslinien:

15a	Lier - Herentals
15b	Herentals - Geel - Mol - Neerpelt
16a	Heist-op-den-Berg - Aarschot
20a	Hasselt - Bilzen
21a	Hasselt - Landen
29a	Herentals - Turnhout
34a	Bilzen - Tongeren
34b	Tongeren - Liège-Palais
35a	Aarschot - Leuven
35b	Aarschot - Zichem - Diest
35c	Diest - Hasselt
42a	Liège-Guillemins - Gouvry
52a	Section Dendermonde - Puurs - Boom - Willebroek
53a	Gent - Dendermonde - Londerzeel
53b	Londerzeel - Mechelen
55b	Gent - Wondelgem
57a	Dendermonde - Lokeren
58a	Eeklo - Gent
66a	Kortrijk - Roeselare
66b	Roeselare - Brugge
68a	Section Ingelmunster - Roeselare
68b	Section Ingelmunster - Kortrijk
69a	Ieper - Comines
69b	Ieper - Poperinge
73a	Deinze - Lichtervelde
73b	Lichtervelde - Veurne
75a	Deinze - Kortrijk
86a	Ronse/Renaix - Biaton
86b	Ronse/Renaix - Oudenaarde
154a	Namur - Dinant
163b	Libramont - Bastogne
165a	Pin - Virton
167a	Arlon - Athus

■ Zuschläge für die Benutzung bestimmter internationaler Züge

Reisende mit Fahrkarte.

Wenn ein Reisender im Binnenverkehr einen internationalen zuschlagpflichtigen Zug (TEE, IC-Züge...), benutzt, hat er den vorgesehenen Zuschlag zu entrichten.

Reisende mit Abonnement.

Die Inhaber einer Netzkarte 1. Klasse dürfen TEE-Züge und bestimmte zuschlagpflichtige Züge im Binnenverkehr gegen Entrichtung eines Zuschlages benutzen. Dieser Zuschlag ist pauschal auf 120 Fr. pro Monat festgesetzt.

VERSCHIEDENE DIENSTLEISTUNGEN IN DEN ZÜGEN UND BAHNHÖFEN

■ Bewirtung in den Zügen

Mehrere inländische und internationale Züge bieten den Reisenden die Möglichkeit, zu Speisen oder Getränken zu sich zu nehmen.

Auf diese Möglichkeit wird mit einem der folgenden Zeichen unter der Zugnummer hingewiesen:

- ☒ Zug mit ambulantem Minibar.
- ☒ Zug mit Speisewagen.

■ Bewirtung in den Bahnhöfen

In mehreren Bahnhöfen besteht die Möglichkeit, zu speisen oder Getränke zu erhalten. Diesbezügliche Auskünfte finden Sie neben dem Namen des Bahnhofes im Bahnhofsverzeichnis (Seite 93 bis 98).

■ Parkplätze

Mehrere belgische Bahnhöfe halten für Pkws (und Motorräder) Parkplätze bereit. Sie sind mit dem Zeichen ☒ neben dem Bahnhofsnamen im Bahnhofsverzeichnis gekennzeichnet (siehe Seite 93 bis 98).

PARKGEBÜHR

A. Parkgebühr pro Kalendertag (zwischen 0 und 24 00 Uhr) oder angebrochener Kalendertag:

Brüssel-Zuid / Bruxelles-Midi.

- für ein Motorrad 35 Fr.
- für einen Pkw oder Kombiwagen 50 Fr.
- für jedes andere Kraftfahrzeug, ausgenommen Busse und Lkws 60 Fr.

B. Parkgebühr pro Tag (24 Stunden) oder angebrochener Tag:

	Brüssel-N.	andere Bahnhöfe
— Motorrad	25 Fr.	15 Fr.*
— Pkw oder Kombiwagen	50 Fr.	30 Fr.
— Lkw oder Bus	150 Fr.	100 Fr.
— alle andere Kraftfahrzeuge	60 Fr.	40 Fr.

(* 25 Fr. auf Bahnhöfen mit überdachten Parkplätzen für Motorräder.

C. Namur: Sondertarif (Auskunft im Bahnhof).

D. Antwerpen-Centraal.

Die Reisenden, die von Antwerpen-Centraal abreisen, können ihr Fahrzeug zu niedrigen Gebühren im „Parkplatz NOVA“, Van Wesenbekestraat, nur 100 m vom Bahnhof entfernt, abstellen.

Auskünfte im Bahnhof Antwerpen-Centraal.

MONATSKARTEN:

Normale Zeitkarten für das Parken auf einem bestimmten Bahnhof werden nur an Besitzer von Motorrädern, Pkws, Kombiwagen und anderen Kraftfahrzeugen ausgegeben, die im Besitz einer Eisenbahnzeitkarte sind.

Inhaber einer Netzkarte können Parkzeitkarten für alle Bahnhöfe mit gebührenpflichtigen Parkplätzen erhalten.

Parkzeitkarten für Busse und Lastwagen werden nicht ausgegeben.

GEBÜHREN.

Pkw oder Kombiwagen/andere Fahrzeuge:

	PKW Kombiwagen	Andere Fahrzeuge
a) Parkzeitkarte für alle Bahnhöfe	250 Fr.	750 Fr.
b) Gewöhnliches Abonnement:		
— in Brüssel-Zuid/Bruxelles Midi — Parkplatz Cantillana, Onderwijsstraat 150/rue de l'Instruction 150 (reserviert).	750 Fr.	750 Fr.
— in Brüssel-Noord/Bruxelles-Nord	400 Fr.	400 Fr.
— in den übrigen Bahnhöfen	250 Fr.	360 Fr.

Motorräder:

- a) In Bahnhöfen mit überdachten Abstellplätzen 200 Fr.
b) In den Bahnhöfen ohne überdachte Abstellplätze 150 Fr.

■ Geldwechsel

Wechselstuben befinden sich in den Bahnhöfen: Brüssel-Zuid, Noord und Centraal / Bruxelles-Midi, Nord und Central, Antwerpen-Centraal, Gent St-Pieters und Oostende.

■ Fahrradvermietung (Fahrrad am Bahnhof)

In touristischen Gegenden gelegenen Bahnhöfen vermietet die Eisenbahn das ganze Jahr hindurch Fahrräder: Aalst, Aarschot, Andenne, Antoing, As, Assesse, Ath, Oudenaarde, Bastogne, Bertrix, Braine-l'Alleud, Brugge, De Pinte, Dendermonde, Dinant, Essen, Floreffe, Gedinne, Geel, Gemelle, Genk, Groenendaal, Hasselt, Huy, Ieper, Knokke, Lier, Lokeren, Marbehan, Mariembourg, Melreux-Hotton, Nivelles, Oostende, Poix St-Hubert, Puurs, Sint-Niklaas, Spa, Trois-Ponts, Turnhout, Verviers, Veurne, Walcourt.

Die Fahrräder können in einem beliebigen Bahnhof abgeliefert werden.

Die Fahrräder können vorbestellt werden (Zugreisende haben Vorrang).

Für Gruppenreisende (mit Sammelfahrschein) sowie für Mietperioden von 3 Tagen und mehr gelten besondere Bedingungen.

■ Gepäckaufbewahrung

In allen Bahnhöfen können Gepäckstücke zur Aufbewahrung aufgegeben werden.

In den großen Bahnhöfen stehen den Reisenden eine Gepäckaufbewahrung und Schließfächer zur Verfügung.

PREISE.

a) Gewöhnliche Aufbewahrung.

Je Gepäckstück und Kalendertag:

— gewöhnliche Gepäckstücke	20 Fr.
— Fahrräder, Kinderfahrräder, Kinderwagen und Faltboote	20 Fr.
— Mopeds	30 Fr.
— Heft mit 25 Scheinen für Fahrradaufbewahrung	200 Fr.
— Heft mit 25 Scheinen für Mopedaufbewahrung	250 Fr.
— Monatskarte für Fahrradaufbewahrung	155 Fr.
— Monatskarte für Mopedaufbewahrung	190 Fr.
— Monatskarte für Gepäckaufbewahrung (gewöhnliche Zeitkarte und Zeitkarte für Reisevertreter, Karten für Fahrscheine zum halben Preis)	120 Fr.

b) Schließfächer (Lockers).

Benutzungs- und Gebührenangaben erscheinen an den Fächern.

■ Gepäckträger

Auf den meisten größeren Bahnhöfen stehen den Reisenden Gepäckträger zur Verfügung.

TARIF

Leistungen je Viertelstunde oder angefangene Viertelstunde und je Gepäckstück:

an Werktagen zwischen 5 Uhr und 22 Uhr	20 Fr.
an Sonn- und Feiertagen sowie werktags zwischen 22 Uhr und 5 Uhr	25 Fr.

■ Bewirtung GEPÄCK UND HUNDE

■ Gepäckbeförderung

HANDGEPÄCK

Es handelt sich hierbei um leicht tragbares Gepäck, das der Reisende im Abteil mit sich führt. Dieses Gepäck kann der Reisende unter seinem Sitz oder im Gepäcknetz über seinem Sitz unterbringen.

Handgepäck darf Mitreisende in keiner Weise stören. Die Beförderung von Handgepäck ist kostenlos.

REISEGEPÄCK

Die Beförderung dieses Gepäcks erfolgt im Gepäckwagen des vom Reisenden angegebenen Zuges, und zwar nachdem es am Bahnhofsschalter aufgegeben wurde. Das Gepäck wird von der Eisenbahn zu Anschlusszügen überführt. Am Bestimmungsbahnhof nimmt der Reisende sein Gepäck in Empfang (andernfalls gelangt es von Amts wegen in die Gepäckaufbewahrung).

Tarif (einschließlich 17 % MWS) (Einige Angaben).

Je angebrochene 10 kg des Gesamtgewichtes der Sendung.

bis 50 km: 43 Fr.; bis 100 km: 59 Fr.; bis 200 km: 83 Fr.; bis 300 km: 101 Fr.

Mindestpreis:

— 125 Fr. bis zu 10 kg;

— 190 Fr. über 10 kg.

BEFÖRDERUNG BESONDERER GEPÄCKSTÜCKE

Motorräder.

Im Binnenverkehr sind diese nicht als Gepäck zugelassen.

Fahrräder, Mopeds, Falbtoote und Kinderwagen.

Werden unverpackt als Reisegepäck angenommen. Der Reisende muß sie zum Bahnhof bringen, beim Ein- und Ausladen und Umladen unterwegs helfen (andernfalls ist eine zusätzliche Gebühr zu entrichten). Für die Überführung eines Bahnhofs zu einem andern in Großstädten übernimmt der Reisende sein Gepäck, um es zum Anschlusszug zu bringen. Reisegepäck wird auch auf unbesetzten Haltepunkten angenommen. Im Binnenverkehr nehmen internationale Züge Fahrräder nicht als Reisegepäck auf.

Skier, Modellflugzeuge:

Sind als Reisegepäck zugelassen.

Beförderungsbeschränkungen: Die Annahme von verhältnismäßig sperrigem Gepäck ist in elektrischen Triebwagen, TT-, TA- und M-Triebwagen nicht immer gewährleistet.

Tarif:

Kinderfahrräder und zusammengeklappte Kinderwagen: 75 Fr.

Fahrräder, Falbtoote und nicht zusammengeklappte Kinderwagen: 100 Fr.

Mopeds: 180 Fr.

Haus- Haus Gepäckbeförderung.

Diese Dienstleistung ist an Werktagen vielerorts gewährleistet. Nähere Auskünfte erteilen die Bahnhöfe (Abholfristen und Lieferung am Haus oder an Zielort). Das Zustellen kann entweder am Versandbahnhof oder am Bestimmungsbahnhof bestellt werden.

■ Hunde und Kleintiere

Sind zugelassen:

- unentgeltlich: die kleinen Tiere, einschließlich der Hunde, die in einem geeigneten Behälter von höchstens 0,55 m Länge, 0,30 m Breite und 0,30 m Höhe mitgenommen werden, sowie die Hunde ohne solchen Behälter, die auf dem Schoß getragen werden;
- gegen Zahlung des halben gewöhnlichen Fahrpreises 2. Klasse; Hunde, die weder in einem geeigneten Behälter noch auf dem Schoß getragen werden. Diese müssen jedoch an der Leine gehalten werden und dürfen keinen Platz auf der Sitzbank einnehmen. Hunde sind in Speisewagen nicht zugelassen.

■ Fundsachen

Fundsachen werden 48 Stunden lang vom Bahnhof aufbewahrt, auf dem sie abgegeben werden.

Nach Ablauf dieser Frist werden sie der zentralen Sammelstelle für Fundsachen im Bahnhof Bruxelles - Quartier Léopold/Brussel - Leopoldswijk zugeführt.

Anträge auf Nachforschung nach verlorenen Gegenständen können an jeden beliebigen Bahnhof gerichtet werden.

■ Gepäckbeförderung zum Ferienort auf dem Lande

Möchten Sie ohne Gepäckprobleme zum Urlaubsort auf dem Lande gelangen? Fahrräder, Kinderwagen, Kisten, Koffer, usw., können an Ihren Aufenthaltsort gebracht werden. Abgeholt und zugestellt werden sie überall dort, wo wir über eine Rollfuhr verfügen.

Abholen.

Sie brauchen nur den nächstgelegenen Bahnhof anzurufen.

Die Auskunftsbüros der SNCB/NMBS an der Küste können die Aufgabe und das Abholen Ihres Gepäcks übernehmen.

WO WIRD AUSKUNFT ERTEILT?

Auskünfte können Sie in jedem belgischen Bahnhof erhalten. Daneben können Ihnen spezialisierte Stellen noch behilflich sein. Die Auskünfte können Sie einholen, indem Sie sich dorthin begeben oder anrufen.

■ Auskunftsbüros in den Bahnhöfen.

Diese Büros erteilen Auskünfte über Fahrzeiten im Binnerverkehr, Preise der Fahrkarten, der Abonnements, der touristischen Formeln, Zuschläge (Schlaf- und Liegewagen...) Reisegepäck usw.

Platzreservierung und Fahrkartenbestellung sind fernmündlich nicht möglich.

Antwerpen (C)	Ruf (031) 33.39.15
Brugge	(050) 33.24.06
Bruxelles Central/Brussel Centraal	
Bruxelles-Midi/Brussel-Zuid	
Bruxelles-Nord/Brussel-Noord	
Bruxelles Quartier Léopold/ Brussel Leopoldswijk	
Charleroi-Sud	Ruf (071) 31.44.58 31.44.59

Gent-St-Pieters	(091) 22.44.44
Hasselt	(011) 22.11.01
Kortrijk	(056) 22.00.44
Leuven	(016) 22.13.21
Liège (Guillemins)	(041) 52.98.50
Mons	(065) 33.41.71
Namur	(081) 22.36.75
Oostende	(059) 70.15.17
Tournai	(069) 22.10.51
Verviers (C)	(087) 33.16.14

Sonderbüro für fernmündliche Auskünfte.

BRÜSSEL,

Büro geöffnet von 6 bis 23 Uhr: (02) 219.26.40

■ Auskunftsbüros der SNCB/NMBS an der Küste

Öffnungszeiten:

- * geöffnet vom 3. bis 18. April 1982 und vom 26. Juni bis 31. August 1982.
- ** geöffnet vom 3. bis 18. April 1982 und vom 13. Juni bis 12. September 1982.
- *** geöffnet das ganze Jahr hindurch.

8300 Knokke	{ Bahnhof	*** Ruf (050)-60.33.14
	{ Gepäckabfertigung	(050)-60.13.14
	{ Lichttorenplein	* (050)-60.10.03
8380 Zeebrugge	{ Bahnhof	*** (050)-54.40.02
8370 Blankenberge	{ Bahnhof	*** (050)-41.18.04
8410 Wenduine	{ Leopold-II-laan	* (050)-41.18.51
8390 Heist	{ Bahnhof	*** (050)-51.13.21
8420 De Haan	{ Tramstation	* (059)-23.35.43
	{ Bahnhof	*** (059)-70.15.17
8400 Ostende	{ Gepäckabfertigung	(059)-70.12.17
	{ Wapenplein - Feestpaleis	* (059)-70.52.38
8430 Middelkerke	{ Casselaan 4	* (059)-30.03.31
8440 Westende	{ H. Jasparlaan 173	* (059)-30.02.92
8450 Nieuwpoort Bad	{ Hendrikaplein	* (058)-23.44.68
8458 Oostduinkerke	{ Astridplaats	* (058)-51.23.80
8460 Koksijde	{ J. Jordaensstr. 6	** (058)-51.10.46
8480 Veurne	{ Bahnhof	*** (058)-31.12.99
	{ Gepäckabfertigung	(058)-31.12.98
8470 De Panne (Adinkerke)	{ Zeelaan 21 (Gemeentehuis)	** (058)-41.18.53
	{ Bahnhof	*** (058)-41.14.62

■ Regionale Handelsvertretungen (*) und Handelsagenturen (**) der SNCB/NMBS in Belgien:

2000 ANTWERPEN (*)	(031) 33.02.68 - 33.01.20	Roosevelt Building, Anneessensstraat 1-5.
6700 ARLON (**)	(063) 21.11.15	Avenue de la Gare, 61.
8000 BRUGGE (**)	(050) 33.69.97	Stationsplein, 2.
1000 BRUX-BRUS. (*)	(02) 219.00.40	Boulevard A. Max 142 A. Maxlaan.
6000 CHARLEROI (*)	(071) 43.01.73 - 43.17.93	Quai de la Gare, 1.
9000 GENT (*)	(091) 22.71.00 - 22.72.15	K. Maria Hendrikaplein 2.
3500 HASSELT (**)	(011) 22.32.65	Statieplein 4.
8500 KORTRIJK (**)	(056) 22.00.49	O.L. Vrouwestraat 9.
4000 LIEGE (*)	(041) 23.22.85 - 23.63.13	Bd de la Sauvenière, 87.
7000 MONS (**)	(065) 33.59.79 - 31.24.37	Square F. Roosevelt, 14.
5000 NAMUR (*)	(081) 22.30.84	Rue Godefroid, 52.

WO WERDEN FAHRKARTEN, ABONNEMENTS VERKAUFT?

In der folgenden Tabellen wird angezeigt (mittels eines Kreuzes), wo Fahrkarten, Abonnements oder touristische Reiseformeln verkäuflich sind.

Art der Fahrkarte, des Abonnements	Bahnhöfe				Reise- büros
	A	B	C	Z	
Fahrkarten	x	x	x		x
Abonnements					
Gewöhnliche Abonnements	x	x	x		
Sozialabonnements	x	x	x		
Schülerabonnements	x	x	x		
16tägige Netzkarten	x	x	x		
Ein Tag See/Ardennen	x	x	x		
Ein Wochenende See/Ardennen	x	x	x		
Ein schöner Tag in...	x	auf	auf		
Touristische Zeitkarten ® Tourrail	x	x	x		
SNCB/NMBS Minitrips	x	auf	auf		
Verbundabonnements } Karte für 10 Fahrten }	In den Bahnhöfen des betreffenden Ballungsraums				

Die Codes A, B, C und Z der Bahnhöfe sind diejenigen, die in dem Bahnhofsverzeichnis angegeben sind (siehe Seite 93 bis 98).

SEALINK SEEFAHRTLINIEN OSTENDE-DOVER OSTENDE-FOLKESTONE (Jetfoilverbindungen Ostende-Dover einbegriffen)

A. MIT SCHIFF

Fahrplan der Passagierschiffe: siehe Tafel 1 des internationalen Kursbuchs.

Fahrplan (Autofähre): Passagiere ohne Fahrzeug werden ebenfalls an Bord der Autofähren. Ostende-Dover und Ostende-Folkestone zugelassen. (Auskunft: „Regie voor Maritiem Transport“, Belliardstraat, 30, 1040 Brussel/„Régie des Transports Maritimes“, rue Belliard 30, 1040 Bruxelles).

Alle Schiffe führen nur eine Klasse.

Beförderungspreise: siehe Seite 24 und 44.

Sonderfahrkarten bei Abfahrt aus den Belgischen Bahnhöfen bis Dover-Folkestone oder London:

— **Tagesausflugkarten zu Sonderpreisen.** Beispiele: Ostende-Dover/Folkestone und zurück: 500 F, Ostende-London und zurück (2. Klasse Zug/Einheitsklasse Schiff): 952 F.

— **4-Tage-Ausflugkarte - max. 4 Tage gültig, Reise einbegriffen:** 50 % Ermässigung auf der Seestrecke und anschließende Belgische und/oder Britische Bahnstrecke.

Beispiele:

(2. Klasse Zug/Einheitsklasse Schiff)	{ Ostende-London und zurück:	1432 F
	{ Brüssel-London und zurück:	1712 F

— **Nacht einfache Fahrt/Nachrückfahrtschne:** (nur gültig auf Nachtüberfahrten) 25 % Ermässigung, sowohl auf der See- als auch auf der Bahnstrecke in Belgien und/oder Großbritannien.

Einfacht Hin und zurück

Beispiele:

(2. Klasse Zug/Einheitsklasse Schiff)	{ Ostende-London	1072 F	2092 F
	{ Brüssel-London	1272 F	2492 F

— **Internationale Hin- und Rückfahrtschne für Senioren:** unter orlage einer gültigen S.N.C.B./N.M.B.S. „Senior International“ Karte. Erhebliche Ermässigung.

Beispiele:

(2. Klasse Zug/Einheitsklasse Schiff)	{ Ostende-London und zurück:	1730 F
	{ Brüssel-London und zurück:	2010 F

Kabinen:

Tagesüberfahrten: Luxus: 474 F — Sonder: 341 F.

Nachtüberfahrten: (Abfahrten zwischen 21.00 und 05.59 Uhr). Luxus: 718 F — Sonder: 504 F. Hierfür ist an Bord der Zahmeister zuständig. An Bord der Belgischen Schiffe können Kabinen im voraus gebucht werden entweder in den Bahnhöfen und Reiseburos oder direkt bei der „R.M.T.-R.T.M.“ in Ostende.

Gepäck.

Handgepäck: 25 kg Höchstgewicht.

Aufgegebenes Gepäck bis Dover oder London. Tarif je nach Gewicht und Entfernung.

Begleitete Fahrzeuge.

Mit den Autofähren Ostende-Dover und Ostende-Folkestone: Tarif je nach Länge, Saison und Abfahrtszeit.

Unter bestimmten Bedingungen werden Ermässigungen eingeräumt besonders für Kurzreisen: (60 Stunden oder 5 Tage in Großbritannien).

Nähere Auskünfte, Prospekte, Vorbestellungen, usw. bei der „Regie des Transports Maritimes/Regie voor Maritiem Transport Brussel“, Fernruf 02/230.01.80.

AUSKÜNFTE

Allgemeine Auskünfte erteilt die „Regie voor Maritiem Transport“, Belliardstraat, 30, 1040 Brussel/ „Regie des Transports Maritimes“, 30, rue Belliard, 1040 Bruxelles, Fernruf 02/230.01.80.

B. MIT JETFOIL (Tragflächenboot)

Neben den Ueberfahrten mit den „klassischen“ Schiffen werden zwischen Ostende-Dover ebenfalls superschnelle Ueberfahrten mit Jetfoils durchgeführt (Dover: 1,40 Std.) mit direkten Zugverbindungen, sowohl in Ostende von und nach Antwerpen/Roosendaal sowie von und nach Köln/Lüttich/Brüssel als auch in Dover von und nach London.

a. Fahrplan: siehe Tafel 1 des intern. Kursbuchs.

b. Fahrpreis: Die Beförderungspreise und Fahrscheine für den Bahn-Schiffverkehr gelten ebenfalls und unter denselben Bedingungen für die Ueberfahrten mit dem Jetfoil, was Gültigkeit und Gebrauch anbelangt. Es wird jedoch ein Jetfoil-Pauschalzuschlag in Höhe von 370 F pro einfache Ueberfahrt und pro Person (vom vollendeten 1. Lebensjahr an) vorgeschrieben. Dieser Zuschlag beinhaltet ebenfalls den Reservierungszuschlag.

c. Platzreservierung: die Reservierung für die Jetfoils wird empfohlen; nur dann können Sie sich dessen sicher sein, zu der von ihnen gewünschten Ueberfahrt zugelassen zu werden.

Wo und wann reservieren?

Sie können in den Bahnhöfen und in den anerkannten Reisebüros ab 2 Monaten vor Abfahrtsdatum reservieren. In den Bahnhöfen (siehe internat. Kursbuch) und in einigen anerkannten Reisebüros können Sie bis spätestens einer Stunde vor Abfahrtszeit reservieren (für Ueberfahrten von Ostende nach Dover). Für Ueberfahrten von Dover nach Ostende können Sie dort auch reservieren, bis 10.00 Uhr für die Nachmittagsabfahrten am gleichen Tage und bis 19.00 Uhr für die Vormittagsabfahrten des nächsten Tages. Bei den übrigen Bahnhöfen und Reisebüros muss mit einer längeren Frist gerechnet werden.

Was können Sie reservieren?

- Sie können ein oder mehrere Sitzplätze auf dem „Raucher-“, bzw. „Nichtraucher-Deck“ reservieren. Den Sitzplätzen sind keine Nummern zugewiesen worden. Also können Sie ihren Sitzplatz frei wählen, ohne die Nummern auf ihrer Reservierungszuschlagkarte (zum Beispiel: Nummer des Eisenbahnwagens, Abteils usw.) berücksichtigen zu müssen.
- Jetfoilreisende, die bei der Rückreise auch den Jetfoilanschluss ab London-Victoria benutzen möchten, werden gebeten, dies bei ihrem Reservierungsantrag zu erwähnen.

Sie haben nicht reserviert: gegen Bezahlung des Jetfoilzuschlags bei Einschiffung können Sie jedoch zu der von Ihnen gewünschten Ueberfahrt zugelassen werden, insofern noch Platz vorhanden ist.

d. Gepäck:

Handgepäck: max. 2 Stück (25 kg).

Aufgegebenes Gepäck: nicht zugelassen.

e. Kontrollformalitäten („check-in“):

1. Für die Ueberfahrten von Ostende nach Dover erfüllen Sie die Formalitäten in OSTENDE.

- Die Zoll- und Passformalitäten vor Einschiffung und der Gepäckabfertigung finden im besonderen Jetfoilterminal des Bahnhofs Ostende statt.
- In Anbetracht dieser Formalitäten müssen die „lokalen“ Reisenden sich spätestens eine halbe Stunde vor der planmäßigen Abfahrtszeit im Terminal einfinden.

2. Für die Ueberfahrten von Dover nach Ostende erfüllen Sie die Formalitäten in LONDON, bzw DOVER.

- In London finden die Formalitäten im Bahnhof Victoria auf dem Bahnsteig des Jetfoilzugs (neben dem „Sealink Travel Centre“) ab ca. einer Stunde bis spätestens 20 Minuten vor Abfahrt des Anschlusszugs statt.
- In Dover finden die Formalitäten in Dover Western-Docks statt, wo die „lokalen“ Reisenden sich unter Berücksichtigung der verschiedenen Formalitäten spätestens 45 Minuten vor der planmäßigen Abfahrtszeit im Jetfoilterminal einfinden müssen.
- Reisende mit Reservierung, die mit dem Anschlusszug aus London anreisen und aus irgendeinem Grund dort noch nicht kontrolliert sein sollten, werden selbstverständlich auch noch abgefertigt.

f. Auskünfte, Unterlagen:

Eventuelle weitere Auskünfte, Unterlagen usw. erhalten Sie bei der R.M.T./R.T.M., Belliardstraat 30, 1040 Brüssel/Régie des Transports Maritimes, 30 rue Belliard, 1040 Bruxelles, tél.: 02/230.01.80.

GENERAL INFORMATION

HOW TO UNDERSTAND THE TIMETABLES OF THE TRAIN?

How to find the train service required?


All trains are shown on railway line tables. The number of the line (train, bus, tramway) can be found by looking for your destination in the index of Belgian municipalities (pages 76 to 91). It shows the line on which your destination is situated. The lines by which you can reach your destination station are shown:


- on the railwaymap inside the cover of this timetable,
- on the inserted map showing railway and suburban lines (buses and tramways).

MEANING OF THE SYMBOLS USED IN THE TIMETABLES


■ Conventional symbols


 days of **Circulation of trains**. See p. 65.

 **Attention!** These symbols refer to explanatory notes at the bottom of the timetable. They generally imply restrictions in the circulation or use of trains.

 **Connections** (see p. 66). This arrow indicates a connection with a train in a preceding column.

 This train does not wait for connections.

 An arrow pointing upwards in the column giving the times of the train indicates that the train will travel in the direction opposite to the one in the table.

1-2 **Classes of accommodation** (see p. 66).

M } Restrictions as to classes of accommodation offered (see p. 66) and as to
TA } acceptance of registered luggage (see p. 71).

TT } M, TA, TT = rail-cars.

 **Trains which do not convey registered luggage.**

 **Disembarkation only.**

 **Embarkation only.**












tab **Reference to special tables.**

Important sections which are common to several lines, may be shown in several timetables.

Example: Liège Guillemins-Liers, which is common to the lines 31 and 34, is shown in the tables 31 and 34.






In table 31, it is mentioned as N 34 (tab) and in table 34 it is mentioned as N 31 (tab) opposite the common sections Liège Guillemins-Liers.

 **Time at which the train is entering into the station.**

-  **Seat Reservation.**
- seat reservation is possible.
-  - the vertical heavy dotted line in the timetables = compulsory supplement for all passengers.
-  **Direct coaches** (see p. 66).
-  **Sleeping-cars.**
-  **Couchette coaches.**
-  **Trans-Europ-Express.**
-  **Jetfoil.**
-  **Intercity train** (daytime rapid international train).
- Customs Control - Frontier Station.**
-  - Train in which a customs and police check is carried out during the journey.
-  train with ambulant minibar.
-  train with restaurant-car (hot meals).
- Buffets and restaurants at stations.
- Parking places.
- Train + car service (car rental).
- Train + bicycle service (bicycle rental).

See list of stations, p. 92 to 98.

■ When does this train run?

-  Only runs On Sundays and following holidays: 1st January, Easter Monday,
-  Cancelled 1st May, Ascension Day, Whit Monday, 21st July, 15th August, 1st and 11th November, 25th December.
-  Cancelled Saturdays, Sundays and above-mentioned holidays.
-  Does not run on Saturdays.
-  Only runs on Saturdays, Sundays and above-mentioned holidays.




As above, but only for the section considered.




Train only running during a certain period.

Days of the week:

-  Monday
-  Tuesday
-  Wednesday
-  Thursday
-  Friday
-  Saturday
-  Sunday

 Train not running during the period of annual holidays, i.e. from Monday 28.VI to Friday 27.VIII.82 inclusive, from Monday 20.XII to Friday 31.XII.82 inclusive.

 Train which neither runs during school holidays, nor on holidays granted to schools; therefore not running from Saturday 29.V to Tuesday 1.VI.82, from Thursday 1.VII to Tuesday 31.VIII.82, from Friday 29.X to Tuesday 2.XI.82, on Thursday 11 and on Monday 15.XI.82, from Thursday 23.XII.82 to Wednesday 5.I.83, from Friday 11 to Tuesday 15.II.83, from Sunday 27.III to Saturday 9.IV.83, Monday 2 and Tuesday 12.V.83, from Saturday 21 to Tuesday 24.V.83.

Holiday falling midweek = Sunday service. Therefore:

- 1° a train which runs only on Wednesdays, does not run if this Wednesday is a holiday.
- 2° a train, cancelled on Saturdays, will run if the Saturday is a holiday.
- 3° a train or bus 'Monday' runs on Monday and the day after a holiday (unless the day after is a Sunday or a holiday).
- 4° a train or bus 'No Service Mondays' does not run on a Monday, nor the day after a holiday (even if the day after coincides with a Sunday or a holiday).

Adjustments, modifications and exceptions are mentioned in these timetables or announced to the passengers.

1st Class, 2nd Class?

In principle, all trains have both 1st and 2nd class coaches.

Exceptions:

TA and TT trains never have 1st class coaches.

TEE trains never have 2nd class coaches.

For other single class trains, the class is indicated by the relevant figure (1 or 2) underneath the number of the train.

Connections

36		Brussel/Bruzelles - Liège - Welkenraedt		36			
		ACC	1917	1917	1213	719	241
		K B	B	B	B	B	B
96	Mons	16:55	17:56		17:55		
50	Ostende	16:49			17:30	17:56	
3	Brussel	Zd-Mi	18:10	18:43	18:43	18:52	19:10
	Coef		18:15	18:47	18:47		19:14
51	Brussel	Nd	18:20	18:52	18:52	19:00	19:20
	Schaerbeek-Schaerbeek			18:58	18:58		
6	Haren-Zuid/Haren-Sud						
	Dragon						
58	Neerwinden		19:34	19:34			
51	Landen	⊙	19:34	19:34			
21	Aalst	⊙	20:03	20:04			
51	Landen		19:37	19:40			
85	Gingelom						
73	Juch-Robert						
72	Conselem						
73	Warrome	⊙	19:45	19:48			
118	Yvoir		20:04	20:04			
117	Duffelange		20:06	20:06		20:49	
121	Pepinster	⊙	20:09	20:09		20:50	
44	Spa		21:11	21:11		21:11	
124	Pepinster		20:39	20:39		20:50	
124	Enval		20:43	20:43			
125	Verviers-Central	⊙	19:37	20:45	20:45	20:26	20:54
			19:38	21:06	21:06	20:27	20:58
126	Verviers-Palais			21:06	21:06		
127	Verviers-Est			21:10	21:10		
132	Durbain-Givange			21:15	21:15		
44	130 Welkenraedt			21:20	21:20	21:08	21:18
	Aachen Hbf	⊙	20:01		20:53		21:34
	Klein Hbf	⊙	20:44		21:06		22:37

In heavy type printed departure or arrival times indicate direct connections. *Italic* printed times indicate the departure of connecting trains.

Example:

— Train n° 1917 gives a direct connection from Mons (17 56) to Hasselt (⊙ 20 03) via Brussel and Landen. Signboards on the sides of the coaches show the destination.

— Upon arrival at Pepinster with train n° 719 (⊙ 20 49), there is a connection to Spa (⊙ 21 11).

In large stations having subways or footbridges, passengers are allowed 3 to 5 minutes to change trains.

Connection is not always guaranteed: trains leaving a.o. Brussel-Zuid and Brussel-Noord do not wait for any connecting train arriving late. International trains do not wait for internal trains arriving late. Furthermore, a limited number of trains do not wait to give connection. If so, this is indicated in the timetables by the symbol ⊙ or by a note.

Direct Coaches

INTERNAL TRAINS

On internal trains, certain coaches may cover a limited section or may be coupled to a train with another destination. Signboards on the sides of the coaches indicate their destination.

INTERNATIONAL TRAINS

To avoid passengers having to change trains during international journeys, many international trains have direct coaches.

■ Reception of disabled persons

FACILITIES

The SNCB/NMBS grants following facilities to disabled persons:

1. Tariff rates
 - a) Persons having completely and permanently lost the use of both arms or both legs can obtain a Special Pass from any SNCB/NMBS station, allowing them to travel with an escort on a single transport document. This document can be a ticket at full cost, a season ticket at full cost or a 50% reduced ticket, which can be obtained after purchasing a reduction card at fixed price.
If the above persons travel alone, they are not entitled to any tariff reduction.
 - b) Blind persons are granted free transport in 2nd class, provided they produce a Public Transport National Reduction Card, issued by the 'Rijksfonds voor Sociale Reclassering van de Minder-validen/Fonds National de Reclassement Social des Handicapés'. Such person wishing to travel 1st class must pay a supplement. Escorts must buy their own ticket whilst guide dogs are transported free of charge.
 - c) Wheelchairs of disabled persons are transported free of charge.
2. In order to facilitate the access of wheelchair users onto passenger trains, those can obtain an authorization allowing them make use of the foot-crossings and the goods lifts in stations when accompanied by railway personnel and also to occupy the entrance vestibule on internal trains. Such authorization can be obtained in advance at any SNCB/NMBS station and covers a period of 2 years.
3. Wheelchairs are available in a number of stations, a list of which can be obtained at the important stations.
4. Disabled persons carrying an illimited parking pass may park their car free of charge in especially reserved parking-place in the Ⓢ parking-lots.

■ Admittance of passengers onto trains

Passengers who have no transport document, must report to the train personnel before boarding. To be regularized by the personnel they will have to pay for the train journey. If they leave from a ticket-issuing station, they will be charged BF 50 extra.

Passengers failing to report to the train personnel before boarding will have to pay the fare for the journey and a fixed charge of BF 600.

In case they do not pay immediately, a supplementary fee of BF 600, will be charged, besides the fare for the journey and the extra BF 50, fee or the fixed charge.

■ Changing to 1st class

Passengers with a 2nd class transport document must report to the trainstaff before changing to first class.

TRAVELLING FORMULAE AND FARES IN INTERNAL SERVICE

■ Tickets and Season Tickets

A single journey and the outward journey with a return ticket must be made on the date indicated on the ticket. The return journey with a return ticket has to take place within two working days, plus one day for any Sunday or holiday following immediately afterwards or within a two working days period. If the day indicated on the ticket is a working day, it counts for a full day.

Buying tickets in advance.

Passengers can buy in advance 20 single tickets at the same time for one and the same journey. Before going onto the platform passengers are to fill out day of the week, date and month the ticket is used. Moreover, they should mention the words HEEN/ALLER when travelling in the direction stated on the ticket or the words TERUG/RETOUR when travelling in the opposite direction.

Children: under 6 years: no charge (provided no separate seat is asked for). Free transport is granted up to a maximum of 4 children per passenger.
between 6 and 11 years of age: 50% reduction.

Reduced fares.

Holders of an individual reduction card can obtain tickets at reduced price according to the corresponding rate of reduction. The reduction card must be presented when buying tickets.

Reduction card at fixed price. By presenting this card one can obtain an unlimited number of tickets at 50 % of the normal price. Validity: 1 month. Price: 1st class 620 F; 2nd class 410 F.

Group Travel: Ordinary groups: at least 10 persons: reduction of 25 %; at least 25 persons travelling a minimum distance of 100 km (return): reduction of 50 %. (In both cases: maximum price of 400 F in 2nd class and 595 F in 1st class).

Schoolchildren and young people under 21 years: at least 10 persons: reduction of 50 % (with maximum price).

All Stations Season Ticket.

Valid throughout the network.

Price	1st class	2nd class
1 month	5720 F	3810 F
3 months	16710 F	11130 F
12 months	61920 F	41280 F

Ordinary Season Ticket.

For limited distances between two or more points.

Price yearly (payment per month or per 3 months is possible).

16 Days network season ticket.

A 16 days season ticket is valid within any such period in the year and can be bought all year round. Validity of this season ticket can start on any day chosen by the customer. It entitles to journeys throughout the Belgian railway network.

It is available at any station.

Social season tickets.

People bound by a contract of employment can obtain season tickets at reduced prices between their residence and their working-places, provided their income does not exceed a fixed amount.

Ordinary, social and scholar's rail/bus season tickets.

Belgian Railways issue:

- rail/bus season tickets, i.e. a season ticket covering the entire successive train and bus journey, except for bus stretches in a suburban area;
- season tickets which are valid both on train and bus, for the following substitution bus-lines, provided train and bus services cover the same route.

■ Travelling formulae at reduced fares for tourists

TOURIST TICKETS WHICH ARE VALID FOR ONE DAY OR A WEEK-END AT THE SEASIDE OR IN THE ARDENNES.

The SNCB/NMBS sells special tickets to passengers going for one day or a week-end to the seaside or to the Ardennes. These tickets are sold with a 50% reduction on regular fares (you pay at least a 40 km single journey fare and at the most a 210 km single journey fare).

Under the same conditions, children between 6 and 11 years of age are entitled to a 75% reduction.

Tickets which are valid for **one day** are called 'A day at the seaside' or 'A day in the Ardennes'; the return journey has to take place on the same day as the outward journey. These tickets are issued between June and September, and during school holidays.

Week-end tickets are valid for trips made between Friday 4 p.m. and Monday 9 a.m. (if that Friday is a public holiday, the weekend-tickets are valid from Thursday 4 p.m. on. If that Monday is a public holiday, they are valid till Tuesday 9 a.m.). These week-end tickets are for sale throughout the year.

All these tickets are obtainable upon request.

Tourist season tickets **®** Tourrail.

With these season tickets, tourists can travel freely throughout the network for 5 or 8 days within a 16 days period. Such season ticket starting on a Saturday can thus be used during 3 subsequent week-ends.

Children under 12 years of age are granted a 50% reduction.

Young people up to the age of 25 are granted a reduction; this particular season ticket is then called **®** TOURRAIL JUNIOR.

The prices of these tickets in 2nd class are:

	Adults	Junior	Children
5 days	1130 F	850 F	570 F
8 days	1490 F	1120 F	750 F

1st class: 50% increase.

These season tickets are available upon request from the 15th day before Easter to September 30th and from December 15th to December 31st.

'A lovely day in'.

Individual one day excursions are organized on Saturdays, Sundays and holidays from April 28th to September 30th and every day in July and August. Some excursions are also organized in winter season. Special tickets 'A lovely day in' grant considerable reduction on train fares, entrance fees to museums, castles, grottos, sight-seeing trips, boat trips, cable-cars...

Excursions:

The Antwerpen Zoo, the river Schelde, Walibi (Waver), Bokrijk, Brugge, Dinant, the Meuse valley, Meli (Adinkerke), Köln, Luxemburg, Walcheren, Beekse Bergen, Amsterdam.

These tickets are for sale upon departure in the main stations (followed by the letter A in the list of stations). In other stations they must be ordered 48 hrs in advance.

Minitrips SNCB/NMBS

The SNCB-NMBS offers its customers short all-in trips, including the train journey, the stay in a hotel and other services. These minitrips are most attractive to people wishing to spend a get-away week-end in a town of particular cultural, artistic or touristic interest.

Belgium: Ostende, Knokke, Blankenberge, Yvoir, Spa.

Abroad: Amsterdam, Berlin, Cologne, Hamburg, Londres, München, Strasbourg, Gerardmer, Copenhagen, Lucerne, Interlaken, Salzbourg, Vienne, St-Raphaël, Lausanne, Florence, Altenmarkt, Crans-Montana, Echernach, etc.

Information available in all stations and in our commercial agencies.

Reservation required.

■ Interrail, Interrail Senior and Benelux Tourist Cards

Are also valid in international service (see International Timetable).

MISCELLANEOUS SERVICES ON TRAINS AND IN STATIONS

■ Meals and refreshments on trains

Meals and refreshments are available on several internal and international trains. A symbol underneath the number of the train refers to these facilities:

- ☎ train with ambulant minibar.
- ☒ train with restaurant.

■ Restaurant service in stations

In the important stations, meals and drinks are available. A symbol opposite the number of the station refers to these facilities (see p. 92 to 98).

■ Station depots

Luggage can be deposited in every station. Main stations have a depot and automatic lockers.

a) Ordinary deposit.

Per item and per day:

— ordinary luggage	20 F
— bicycles, children's bicycles, prams and inflatable boats	20 F
— mopeds	30 F
Booklets of 25 tickets for a bicycle	150 F
Booklets of 25 tickets for a moped	200 F
Monthly season ticket for a bicycle	135 F
Monthly season ticket for a moped	170 F
Monthly season ticket for a parcel (ordinary season ticket, travelling salesmen, half-price card)	100 F

b) Lockers.

In main stations, automatic lockers for luggage, parcels, etc. are available. Instructions for use are displayed on the doors of the lockers.

■ Train + Bicycle

Throughout the year, bicycles can be rented at Aalst, Aarschot, Andenne-Seilles, Antoin, As, Assesse, Ath, Bastogne, Bertrix, Braine-l'Alleud, Brugge, Dendermonde, De Pinte, Dinant, Essen, Floreffe, Gedinne, Geel, Genk, Groenendaal, Hasselt, Huy, Ieper, Jemelle, Knokke, Lier, Lokeren, Marbehan, Mariembourg, Melreux-Hotton, Nivelles, Oostende, Oudenaarde, Poix-St-Hubert, Puurs, Sint-Niklaas, Spa, Trois-Ponts, Turnhout, Verviers, Veurne, Walcourt. Bicycles may also be returned in other stations.

Reservations can be made.

Special conditions for groups (group ticket) and for rentals of 3 or more days.

■ Porters

In most important stations, passengers can call upon porters.

TARIFF

For 15 minutes or part of same


On work-days between 5 a.m. - 10 p.m.

Per piece of luggage 20 F

On Sundays and holidays and on work-days between 10 p.m. - 5 a.m.

Per piece of luggage 25 F

■ Parking

Many stations in Belgium have parking facilities for cars (and motorcycles). In the list of stations in Belgium, they are indicated by the symbol  (see pages 92 to 98).

■ Exchange

Exchange offices are open in the following stations: Brussels (Brussel-Zuid, Noord, Centraal/Bruxelles-Midi, Nord, Central), Antwerp (Antwerpen-Centraal), Ghent (Gent-St-Pieters) and Ostend (Oostende).

LUGGAGE AND DOGS

■ Transport of luggage

HANDLUGGAGE

This is easily carried luggage which the passenger can take into the compartment. To this purpose, there is a space underneath the seat and in the luggage rack above. Handluggage must in no way inconvenience the other passengers. Transport of handluggage is free of charge.

REGISTERED LUGGAGE

This luggage must be registered at the station; it is transported in (whenever possible) the luggage compartment of the passenger train indicated by the sender. The railway services accept registered luggage against receipt. If necessary, the railway services will transfer the luggage onto connecting trains. If the passenger does not collect his luggage upon arrival at destination, it will immediately be placed in the luggage depot.

MOPEDS, BICYCLES, MOTORCYCLES, SKIS, PRAMS, AND INFLATABLE BOATS TRANSPORTED BY PASSENGER TRAINS

Motorcycles

These are not accepted as luggage on internal trains but may be consigned as such on international trains.

Bicycles, Mopeds, Inflatable boats and Prams

These are accepted without protective wrapping as registered luggage. The passenger must however take them to the railway station and assist in loading and unloading and also help when changing trains. When it is necessary to change stations, the passenger must claim his luggage from the luggage van and collect a document which will enable him to continue his journey by the connecting train. Luggage is also accepted at unstaffed halts.

On international trains, bicycles are not accepted between internal stations.

Collection from and Delivery to House.

This is possible on working days in a large number of areas. Further information available at the nearest station.

Luggage sent to Holiday and Country Resorts

Do you wish to arrive at a holiday resort without luggage problems?

Bicycles, prams, cases, luggage, trunks, etc. can be transported by high-speed parcels trains to the place where you are spending your holidays. Our transport services also operate door to door.

■ Dogs and small animals

a) Small animals, including dogs, are transported free of charge, provided they are confined in a container not exceeding 0,55 m in length, 0,30 m in width and 0,30 m in height; same applies to dogs on a leash provided they are kept on the lap.

b) Dogs on a leash which are not kept on the lap are transported against payment of a 2nd class half-price ticket per animal. They are not allowed to occupy a seat.

Should another passenger complain, escort and dog must change compartment or carriage, or go into the corridor or the vestibule at the end of the coach. Dogs are neither allowed in restaurant-cars nor in couchette coaches (in the latter case only by special departure). Passengers wishing to take a dog in a sleeping car must reserve an entire compartment.

Further information available at stations.

■ Lost Property

Lost property is kept for 48 hours in the station where it is found. After wards, it is sent to the central depot at Brussels (Brussel-Leopoldswijk/Bruxelles-Quartier Léopold).

Enquiries about lost property can be made at any station.

INFORMATION

Information may be obtained from any Belgian station. Several offices are also at your disposal to that purpose. Please call or phone.

Information offices in the stations can give full details about internal service timetables, prices of tickets, season-tickets, touristic formulae, sleeping-berth and sleeping-car supplements, luggage.

Applications for tickets and seat reservations cannot be accepted by telephone.

Offices giving information by telephone:

— Brussels

Office open from 6 a.m. to 11 p.m.: (02) 219.26.40.

— Other Offices (see p. 21).

SEALINK SHIPPING LINES

OSTEND - DOVER

OSTEND - FOLKESTONE

(including Jetfoil services Ostend-Dover)

A. BY SHIP

Timetable (passenger services): see international tables n° 1.

Timetable (Carferries): passengers travelling without vehicle are also allowed aboard the carferries Ostend-Dover and Ostend-Folkestone. For information apply to: Regie voor Maritiem Transport, Belliardstraat 30, 1040 Brussel / Régie des Transports Maritimes, rue Belliard 30, 1040 Bruxelles.

Fares: pages 24 and 44.

Special tickets from Belgian railway-stations to Dover/Folkestone or London.

— **one day excursion tickets at promotional prices:**

examples: Ostend-Dover/Folkestone and back: 500 F.
Ostend-London and back (2nd class train - one class ship): 952 F.

— **4 days excursion tickets (maximum validity: 4 days, journey included).**

50 % reduction on the marine section and Belgian and/or Britain railway - section in correspondence.

Examples:

(2nd class train/one class ship)	Ostend-London and back:	1432 BF.
	Brussels-London and back:	1712 BF.

— **Night single and Night return tickets** (only valid on night crossings): 25 % reduction both on the marine and the railway-section in Belgium and/or in Great Britain.

	Single	Return
Examples:		
(2nd class train/one class ship)	Ostend-London	1072 BF 2092 BF
	Brussels-London	1272 BF 2492 BF

— **International return tickets for persons of advanced age:** On presentation of a valid 'senior international' S.N.C.B. card. Important reduction.

(2nd class train/one class ship)	Ostend-London and back:	1730 BF
	Brussels-London and back:	2010 BF

Cabins:

Day services: de luxe: 474 BF — Special: 341 BF

Night services: (Departures between 21 h 00 and 5 h 59). De luxe: 718 BF — Special: 504 BF.

Apply to the purser's office on embarkation. On board of the Belgian ships cabins can be reserved in advance, (either directly or through the stations or travel agencies) at the R.M.T., Oostende.

Luggage:

Handluggage: max. 25 kg.

Registered luggage: to Dover, Folkestone or London. Tariff according to weight and distance. Information in the stations.

Accompanied vehicles on carferries Ostend-Dover and Ostend-Folkestone (price according to length, time of the year and departure time).

Under certain conditions, reductions are granted for short stay trips (60 h or 5 days in Great Britain).

For detailed information, documentation, reservation etc. apply to: Regie voor Maritiem Transport, Natiënkaai 5, 8400 Oostende, telephone: 059/70.76.01.

INFORMATIONS

For all information in general, apply to the Regie voor Maritiem Transport, Belliardstraat 30, 1040 Brussel/ Régie des Transports Maritimes, rue Belliard 30, 1040 Bruxelles, telephone: 02/230.01.80.

B. BY JETFOIL

Apart from crossings by 'classic' vessels, extra fast services between Ostend and Dover are also provided. The crossing takes 1 h. 40'.

At Ostend, direct train connections are available from and to Antwerp/Roosendaal and from and to Köln/Liège/Brussels. At Dover, direct train services are available from and to London.

a. Timetable: see under n° 1 of the International Rail Guide.

b. Tariffs: tariffs and tickets for train/ship traffic apply, within the same limits of validity and conditions of use, to the Jetfoil crossings provided that a fixed Jetfoil supplement of 370 BF is paid per single crossing and per person (from the age of 1 year). The supplement includes the reservation tax.

c. Reservation: reservation for the Jetfoil is recommended: only then can you be sure of making the crossing of your choice.

Reservations: where and when?

You can reserve at S.N.C.B./N.M.B.S. stations and at accredited travel agents from 2 months prior to sailing time.

At the stations (see the International Rail Guide) and in a certain number of accredited travel agencies you can even reserve until 1 h. prior to sailing time (for crossings from Ostend to Dover).

For crossings from Dover to Ostend you can reserve at the same stations and travel agencies until 10.00 hrs. for afternoon crossings on the same day and until 19.00 hrs. for morning crossings the following day. Other stations and travel agencies need more time.

Reservations: what?

- On each Jetfoil crossing one or more seats can be reserved either on the 'smokers deck' or the 'non-smokers deck'. The seats are not numbered. You can choose your seat on the appropriate deck ('smokers' or 'non-smokers'). The numbers on your supplement/reservation ticket (such as: number of the train-coach, compartment etc.), are of no importance.
- Jetfoil passengers who will also use the connecting Jetfoil train for the return journey from London (Victoria Station), are requested to mention this when they make their reservation.

If you did not reserve: In that case, you can still be allowed on the Jetfoil as long as seats are available and provided that the supplement is paid at the time of embarkation.

d. Luggage:

Handluggage: maximum 2 pieces (25 kilograms).

Registered luggage: 'not accepted'.

e. Check-in formalities.

1. For crossings from Ostend to Dover you must check-in at OSTEND.

- Customs and police formalities before embarkation and the handling of luggage takes place at the special Jetfoil terminal at Ostend station.
- In view of these formalities, local passengers are invited to check-in at the terminal at least half an hour before the official time of sailing.

2. For crossings from Dover to Ostend, you must check-in either at LONDON or at DOVER.

- In London this check-in takes place at Victoria Station on the Jetfoil train platform (next to the 'Sealink Travel Centre') from 1 hour to 20 minutes at the latest prior to departure of this train to Dover.
- At Dover this check-in takes place at Dover (Western-Docks) where local passengers must check-in at the Jetfoil terminal 45 minutes before the official time of sailing.
- Passengers with reservations arriving by Jetfoil train from London who have for some reason or other, checked in not at Victoria Station, can of course be checked in at Dover.

f. Information and publications:

For all information in general, apply to the Regie voor Maritiem Transport Belliardstraat 30, 1040 Brussel/ Régie des Transports Maritimes, rue Belliard 30, 1040 Bruxelles, telephone: 02/230.01.80.

ALFABETISCHE LIJST

van de plaatsen te bereiken per trein, tram of autobus

Cijfers in vetjes:

Spoorlijnen.

Cijfers in mager:

Cursief + letter (a, b, c,...) = autobusdiensten van de buurtspoorwegen (vroegere vervangingsautobusdiensten, nrs. 13a-167b).

Recht = tram- en autobusdiensten van de buurtspoorwegen (nrs. 203-1199) en private autobusdiensten (nrs. 1201-1270).

De dienstregelingstabellen van de treinen van de Belgische spoorwegen komen voor in het „Spoorboekje“ uitgegeven door de NMBS.

De uren tabellen van de tram- en autobusdiensten van de Buurtspoorwegen en van de particuliere autobusdiensten zijn opgenomen in de „Gewestelijke dienstregelingen van de NMVB“.

LISTE ALPHABÉTIQUE

des localités desservies par train, tram ou autobus

Chiffres gras:

Lignes de chemin de fer.

Chiffres maigres:

Italiques + lettre (a, b, c,...) = lignes d'autobus vicinaux (jadis lignes de substitution, n° 13a-167b).

Droits = lignes de trams et d'autobus vicinaux (n° 203 à 1199) et d'autobus privés (n° 1201 à 1270).

Les tableaux horaires des lignes de trains des chemins de fer belges sont repris dans « l'indicateur » édité par la SNCB.

Les tableaux horaires des trams et autobus vicinaux ainsi que des autobus privés figurent dans les fascicules « indicateurs régionaux SNCV ».

ALPHABETISCHES VERZEICHNIS

der von Zügen,
Strassenbahnen oder Omnibussen bedienten Orten

Fettgedruckte Ziffern:

Zugverkehr.

Mager gedruckte Ziffern:

Kursiv gedruckt + Buchstabe (a, b, c,...) = Autobusdienste der Kleinbahn (Erzetzungsdienste, Nr. 13a-167b).

Recht gedruckt = Strassenbahn- und Autobusdienste der Kleinbahn (Nr. 203-1199) und der privaten Autobusdienste (Nr. 1201-1270).

Die Fahrpläne des Zugverkehrs der belgischen Eisenbahnen erscheinen im Kursbuch „Spoorboekje van de NMBS/indicateur de la SNCB“.

Die Fahrpläne für die Strassenbahn- und Autobusdienste der Kleinbahn und der privaten Autobusdienste, sind in die „Regionalen Kursbücher der NKG“ aufgenommen.

ALPHABETICAL LIST

of places served by train, tram or bus

Figures in heavy type:

Railway lines.

Figures in light face type:

In italics + letter (a, b, c,...) = bus services of the suburban lines (ex. substitution lines, n° 13a-167b).

Right = tramway and bus services of the suburban lines (n° 203-1199) and private bus services (n° 1201-1270).

The timetables for trains belonging to the Belgian railway network are to be found in the timetable „Spoorboekje van de NMBS/indicateur de la SNCB“.

The timetables of the suburban tramway- and bus services and of the private bus services are included in the regional SNCV (NMVB) timetables.

A

AACHEN, 36, 1045, 1046.
 Aaigem, 276, 703.
 Aalbeke, 75, 203.
 Aalst, 50bis, 82, 90, 57a, 57d, 57a, 61b, 270, 271, 272, 273, 274, 276, 514, 700, 702.
 Aalst (Limb.), 1152.
 Aalster, 90, 55a, 707, 708.
 Aardevoor, 339.
 Aarden (zie Arion).
 Aarschoot, 16, 35, 16a, 29a, 35a, 35c, 304, 307, 596, 597, 648, 670.
 Aarssele, 73, 73a, 727.
 Aartrijke, 756, 757.
 Aartselaar, 52a, 360, 663.
 Aat (zie Ath).
 Abbe, 1136.
 Abele, 69b.
 Abolens, 1118.
 Achel, 15b, 18a, 307.
 Achène, 973.
 Achet, 126a.
 Achterbroek, 628.
 Accosse, 938, 939, 1055, 1056.
 Acoz, 137a-138b.
 Acremont, 1019.
 Acren, 91, 477.
 Adegem, 58a, 676.
 Adinkerke, 492, 781, 782.
 Adimont, 156b, 422, 453.
 Achtel, 640.
 Aigremont, 125.
 Ailneff, 1057.
 Aische-en-Refail, 920.
 Aiseau, 125, 895.
 Aisemont, 150a.
 Aisemont, 44a.
 Aix-sur-Cloie, 167a.
 Akren (zie Acren).
 Aldringen, 48b.
 Affersteg, 45a.
 Alken, 21, 27a, 1159.
 Allain, 491, 492, 808.
 Aille, 975, 991, 1008, 1020, 1021.
 Ailleul, 31, 1106.
 Alost (voir Aalst).
 Alsenberg, 535, 553, 554.
 Alt-Hoeselt, 34a.
 Alveringem, 744, 755, 773, 777.
 Amay, 125, 1122.
 Amberloup, 983, 986, 1027, 1029.
 Amblève (voir Amel).
 Ambly, 162a, 420, 1032.
 Ambresin, 938.
 Amel, 46a, 400.
 Am Kreuz, 48a.
 Amonines, 993, 994, 1270.
 Amougies, 83a.
 Ampsin, 125, 1086, 1122.
 Annede, 125, 933, 934, 936, 941, 959, 960, 961, 962, 972, 1053.
 Anderlecht, 518, 519, 521, 522, 523, 524, 525, 526, 529, 534, 535.
 Anderlues, 874, 875, 876, 886, 888.
 Andler, 401.
 Andrimont, 39a.
 Angleur, 36, 43, 42a, 377, 992, 993, 1011, 1085, 1086, 1127, 1130, 1134.
 Angre, 829, 834.
 Angreau, 829.

Anhée, 956, 957.
 Anlier, 167b, 410.
 Anloy, 988, 1037.
 Annappes (Fr.), 94.
 Annevoie-Rouillon, 943, 956, 957.
 Ans, 31, 36, 23a, 1105, 1106, 1120.
 Ans-Est, 31.
 Ansart, 155b, 165a, 1004, 1007.
 Anseremme, 166, 156b, 946, 947.
 Anseruël, 483.
 Antheù, 942.
 Antheit, 127a, 1057, 1060, 1066.
 Anthois, 1130, 1135.
 Antingem, 78, 88b, 491, 492.
 Antwerpen-Centraal, 12, 14, 15, 16, 25, 27, 52, 59, 291, 292, 293.
 Antwerpen-Dam, 12, 52.
 Antwerpen-Ki Tunnel, 90.
 Antwerpen-Linkerover, 290.
 Antwerpen-Noorderdokken, 12, 52.
 Antwerpen-Oost, 12, 52.
 Antwerpen-Rooseveltplein, 295, 297, 299, 302, 620, 621, 622, 623, 624, 626, 627, 628, 629, 634, 640, 653, 663, 690.
 Antwerpen-Zuid, 52, 59, 290, 529, 663.
 Anvaing, 86bis, 86a.
 Anvers (voir Antwerpen).
 Anzegem, 89, 68a, 734.
 Appels, 53a.
 Appelterre, 90, 277.
 Arbre, 926, 817.
 Arbrfontaine, 996.
 Archennes, 139, 612.
 Ardevoor, 609.
 Ardoote, 73, 73a, 749.
 Arendonk, 646, 647.
 Argenteau, 40a.
 Arion, 162, 167, 167a, 167b, 410, 985, 1001, 1002, 1004, 1011, 1012, 1013, 1014.
 ARMENTIÈRES, 742.
 Arquennes, 570, 571, 866.
 Arsimont, 150a, 958.
 Arville, 987.
 Arzelier, 44a, 395.
 As, 21bis, 1174, 1175, 1180.
 Asbeek, 503, 514.
 Ascq (Fr.), 94.
 Aspelare, 273, 705.
 Asper, 256.
 Asquelles, 844, 847, 851.
 Asquimont, 474.
 Asse, 60, 67a, 355, 356a, 500, 503, 514.
 Assebroek, 794, 801.
 Assenede, 55a.
 Assenois (Hompré), 984.
 Assenois (Neufchâteau), 167b, 410, 413.
 Assenois (Offlagne), 988, 1019.
 Assent, 599, 600.
 Assesse, 162.
 Astene, 72, 254.
 Astenet, 39a, 396.
 Ath, 91, 92, 94, 87a, 700a, 816, 817, 818, 821.
 Athis, 826.
 Athus, 167, 167a, 167b, 1011.
 Atrin, 126a.
 Aattenhoven, 27a.
 Altanrode, 594, 597.
 Altert, 167b, 985, 1011.

Attre, 100a.
 Atzerath, 401.
 Aubange, 167, 167a, 167b, 1011.
 Aubechies, 817.
 Aubel, 38a, 39c.
 Aubin, 1079.
 Aublain, 156c.
 Aubry-sur-Semois, 1019.
 Audenarde (voir Oudenaarde).
 Auderghem, 543, 545, 546.
 Audregies (voir Aldringen).
 Audregnies, 630, 634.
 Aulnois, 844, 847, 852.
 Aulnoy, 96, 130.
 Auel, 395.
 Autebas, 162, 167, 1012.
 Autre-Eglise, 142b, 148a.
 Autreppe, 627, 828.
 Auvelais, 125, 144, 150a, 617, 895, 958.
 Ave-et-Auffe, 951, 1033.
 Avekapelle, 73b.
 Avelgem, 83a, 85a, 87a, 734.
 Avennes, 127a.
 Averbode, 35b, 1199.
 Avernas, 127a.
 Avin, 127a.
 Avioth (Fr.), 1009.
 Aviscourt, 983.
 Awagne, 431.
 Awan, 992, 993, 1087.
 Awans, 1103, 1105, 1106, 1120.
 Awenne, 420.
 Awirs, 1072.
 Aye, 162, 420, 424.
 Ayeneux, 1095.
 Aywaille, 43, 42a, 992, 993, 1011, 1052, 1083, 1086, 1087, 1088.

B

Baagem, 696.
 Baal, 666, 670.
 Baardegem, 67b.
 Baarie-Hertog, 645.
 Baasrode-Noord, 52, 52a, 356.
 Baasrode-Zuid, 53, 53a.
 Bachte-Maria-Lerne, 709.
 Baclain, 1000.
 Baconfroy, 983, 1025, 1029.
 Baelen, 1051.
 Baerle-Duc (voir Baarie-Hertog).
 Bagimont, 990, 1021.
 Bailieux, 981.
 Baillevre, 156a.
 Bailiamont, 975, 1020.
 Bailionville, 994.
 Baisieux, 829, 830, 834.
 Baisieux (Fr.), 94, 806.
 Baisy-Thy, 737a, 365a, 365b, 568, 618.
 Bakenbos, 161, 545, 548.
 Balâtre, 147a, 617.
 Balegem-Dorp, 122.
 Balegem-Zuid, 122.
 Balen, 15, 15b, 17c, 17a, 307.
 Balgerhoeke, 58a, 250.
 Bambois, 150a.
 Bambrugge, 82, 272.
 Bande, 983.
 Banneux Notre-Dame, 1052, 1083, 1085.
 Baranzy, 167, 167a.
 Baraque Fraiture, 1011.
 Baraque Michel, 390, 396.

Barchon, 1079.
 Barnich, 162, 1012.
 Barnville, 422, 947.
 Barrage de la Gileppe, 393.
 Barrière (Br. l'Alieud), 539.
 Barry-Maulde, 94, 462.
 Barse, 126a.
 Barvaux-Condruz, 978.
 Barvaux, 43.
 Bascoup, 113, 858, 904.
 Basécès, 86bis, 86a, 462.
 Basécès-Carrières, 78, 86bis.
 Bas-Ona, 125, 1053.
 Bassenge, 39b, 1108, 1184.
 Basse-Sambre, 147a, 617.
 Bassevelde, 55a, 679.
 Basse-Wavre, 139, 612.
 Bassilly, 94, 87b, 475, 823.
 Bastenaken (zie Bastogne).
 Bastogne-Nord, 163, 163b, 413, 983, 984, 994, 999, 1000, 1011, 1026.
 Bastogne-Sud, 163, 163b, 413, 983, 984, 999, 1000, 1011, 1026.
 Bas-Warnton, 67a, 721.
 Batsheers, 1159.
 Battel, 669.
 Battice, 35a, 38b.
 Battincourt, 167a.
 Bauche, 128a.
 Baudour, 100a, 834, 836, 837, 839, 841.
 Baugnies, 462, 808.
 Baulers, 124, 141a, 566.
 Baullet, 895, 900.
 Bavai (France), 828.
 Bavegem, 701.
 Bavikhove, 727.
 Bazel, 690.
 Beaubru, 990.
 Beauvais, 1085, 1086.
 Beaulieu, 1025.
 Beaumont, 109a, 860.
 Beauraing, 166, 421, 422, 947, 948, 971, 979.
 Beurieux, 617.
 Beausaint, 995, 997, 998, 1028, 1032, 1035.
 Beauvechain, 548, 587, 608, 612.
 Beauvoorde, 744, 773.
 Beauvezer, 156a.
 Bébange, 1002.
 Becco, 388.
 Beek, 302, 1175, 1191, 1192.
 Beerlegem, 704.
 Beernem, 50, 801.
 Beerse, 634, 641.
 Beersel, 26, 521, 535, 553, 554, 555.
 Beerst, 757, 759.
 Beert-Bellingen, 94.
 Beerzele, 59, 687.
 Beerzel, 665.
 Beez, 125, 923.
 Begijnendijk, 16, 16a.
 Behême, 167b, 410.
 Beho, 42a, 48b.
 Beigem, 507, 510.
 Beignèze, 132, 879, 889.
 Beitem, 65a.
 Bekegem, 793.
 Bekkerzeel, 503.
 Bekkevoort, 598, 599, 600.
 Belgrade, 929, 930, 944, 945.
 Bellain, 43.
 Bellaire, 1079, 1094, 1095.
 Bellecourt, 113, 858, 861.

- Bellefontaine (Dinant), 971, 1020.
 Bellefontaine (Virton), 165a, 1004, 1007.
 Bellegem, 716, 804.
 Bellem, 50.
 Belleveaux Ligneuville, 395.
 Belleveaux (Lux.), 989, 990, 1019, 1033.
 Bellingsen, 525.
 Belmont, 155b, 167a, 1001.
 Belœil, 87a, 462.
 Beisele, 59, 56a, 59b, 593.
 Belval-Rédange, 167.
 Belvaux-Soleuvre (Lux.), 167.
 Ben-Ahin, 933, 937.
 Beneden-Kessel, 502.
 Benonchamps, 163b.
 Berbroeck, 35c.
 Berchem, 14, 15, 16, 25, 27, 52, 59, 295, 297.
 Berchem (Oudenaarde), 85a, 480, 734.
 Berchem-Sainte-Agathe, 50bis, 355, 514.
 Berchoux, 763b, 413.
 Berendrecht, 620, 621.
 Berg (Brabant), 578.
 Berg (Liège), 48a, 390.
 Berg (Limb.), 34a, 39b, 1172, 1183, 1184.
 Bergen (zie Mons).
 Bergen-op-Z. (NL), 623.
 Berg-op-Zoom, 591.
 Bergliers, 1062.
 Beringen, 15, 1155, 1163, 1177, 1193, 1197.
 Beringen-Mijn, 15.
 Bèrisménill, 997, 1024.
 Bèriaar, 16, 297, 658, 665.
 Beriare, 57d, 689.
 Berloz, 345.
 Berneux, 39c.
 Bernimont, 167b, 1036.
 Bernissart, 80a, 829.
 Bèrsillies-l'Abbaye, 859.
 Bertem, 584, 585, 586.
 Bertrath, 401.
 Bertrogne, 999, 1024, 1026.
 Bertrange-Strassen, 162.
 Bètrée, 127a.
 Betrix, 165, 166, 163a, 411, 988, 990, 1019.
 Bèzée, 132, 117a.
 Beselare, 722, 729.
 Betekom, 670.
 Beth, 988.
 Bethane, 1050.
 Bettenhoven (zie Bettincourt).
 Bettincourt, 1152.
 Beuzet, 161.
 Bevekom (zie Beauvechain).
 Bevel, 15a.
 Bever (Strombeek-Bever), 505, 507.
 Bever-Bièvéne, 475.
 Bevercé, 45a, 48a, 395, 396.
 Beveren (Ijzer), 744.
 Beveren (Leie), 75a.
 Beveren (Roesselare), 66, 66b, 749.
 Beveren (Waas), 59, 291, 292, 293.
 Beverst, 20a.
 Bevingen, 1152, 1153.
 Beyne, 38b.
 Bienne-lez-Happart, 835, 859.
 Bierbeek, 338, 593, 594, 603, 605, 608.
 Biercée, 893.
 Bièrges, 139, 536, 545, 615, 619.
 Bièrghe, 94, 115b, 471.
 Bièrk (zie Bièrghe).
 Bièrsel, Aéroport de Liège, 1070.
 Bièrsel-Awans, 36, 1118, 1122.
 Bièrwart, 939, 940, 941.
 Bièsmes, 137a-138b.
 Bièsmèrè, 136a.
 Bièsmes-sous-Thuin, 109a, 893.
 Bièvéne (voir Bever).
 Bièvre, 166, 971, 975, 1009, 1020.
 Biez, 612.
 Bihaïn (Baraque Fraiture), 1011.
 Bihaïn (Regné), 996.
 Bièkschote, 746.
 Bièlstein, 1050.
 Bièzen, 34, 20a, 23a, 34a, 1172, 1173, 1179.
 Binche, 108, 825, 835, 851, 858, 859, 867, 868, 876.
 Binderveld, 1154, 1155.
 Binkom, 594, 599.
 Bioul, 928, 943, 957.
 Biourge, 411.
 Bissegem, 69, 724, 725, 731, 749.
 Bièlstraat, 53bis.
 Biètsingen (zie Bassenge).
 Blaasveld, 54, 286.
 Blanchoreille, 1019.
 Blanc-Misseron, 461.
 Blandain, 94, 805.
 Blandin, 608.
 Blankenberg, 50, 51a, 765.
 Blanmont, 161, 617.
 Blaregnies, 96, 844, 852.
 Blaton, 78, 86bis, 80a, 87a, 85a, 491, 829.
 B্লাugies, 828.
 Blàgny, 1079.
 Blèharies, 88b.
 Blèhen, 1118.
 Bleid, 167a, 1001.
 Blièrè, 36, 1120.
 Blièquy, 817.
 Blier, 993, 994, 1270.
 Bochoft, 302, 1175, 1190, 1191, 1192.
 Bodange, 984, 1036.
 Bodegem, 528.
 Boèchout, 14, 297, 653.
 Boèkhout, 1152.
 Boèkhoute, 55a.
 Bøelhe, 1118.
 Boeslinter, 597.
 Boeure, 1034.
 Boezinge, 63a, 746.
 Bogaarden, 525.
 Bohan, 991, 1008, 1010, 1021, 1030.
 Boignée, 147a, 617.
 Boirs, 39b, 1184.
 Bois-Bourdon, 847, 851.
 Bois-de-Breux, 38b.
 Bois-de-Lessines, 87b.
 Bois-de-Nivelles, 131a.
 Bois-de-Villers, 927, 952.
 Bois-d'Haine, 108, 118, 866.
 Bois-du-Luc, 864.
 Bois-et-Borsu, 126a.
 Bois-l'Évêque, 1095.
 Bois-Noël, 140.
 Bois-Seigneur-Isaac, 565, 566, 569.
 Boitsfort, 161, 366, 545.
 Bokrijk, 21, 21bis, 1168, 1189, 1174, 1175, 1180.
 Boksbergheide, 21, 21bis, 1168, 1170.
 Bokselaar, 60.
 Bolderberg, 1195.
 Bolder, 1108.
 Bolinne, 142b.
 Bollèbeek, 500, 503.
 Bomal (Bt), 142b.
 Bomal, 43.
 Bombay, 39c.
 Bomerée, 879.
 Bommershoven, 23a.
 Bon Air, 518.
 Boncellès, 1130, 1134.
 Bonelle, 142b.
 Bonheiden, 665, 666, 670.
 Boninne, 939, 970.
 Bonlez, 543, 612.
 Bonnet, 167b, 410, 885, 1013, 1014.
 Bonnerue, 999, 1024, 1026, 1029.
 Bonneville, 972.
 Bon-Secours, 491, 808, 829.
 Bonsin, 978.
 Boolschot, 16, 16a, 29a, 665.
 Boom, 52, 13a, 52a, 286, 290, 360, 663.
 Boondaal, 26.
 Boondael, 26.
 Boorseem, 1182.
 Boortmeerbeek, 53bis, 285.
 Boorchlombèek, 355, 528.
 Bordet, 6.
 Borgerhout, 299, 302, 626, 634, 653.
 Borgloon, 23a, 1159.
 Borgomont, 399.
 Borgworm (zie Waremmel).
 Bortiez, 1057.
 Bortio, 345, 1152, 1153.
 Born, 48a.
 Bornem, 54, 52a, 54a, 286, 357.
 Bornival, 567.
 Borsbeek (Antw.), 653.
 Borsbeke, 272.
 Borzé, 997.
 Bosbeek, 356.
 Bossière (St-Gérard), 927.
 Bossuit, 85a.
 Bossut-Gottechain, 612.
 Bost, 339.
 Bosvoorde, 161, 366, 545.
 Bothey, 147a.
 Botrange, 380.
 Bøttelare, 696, 703.
 Boufflouch, 137a-138b.
 Bouge, 142b, 938, 939, 949, 970.
 Bøugnies, 847, 851.
 Bouillon, 989, 990, 1008, 1010, 1018, 1019, 1022, 1033.
 Bouny, 1257.
 Bourcy, 163.
 Bourdon, 994.
 Bourgeois, 536.
 Bourg-Léopold (voir Leopoldsburg).
 Bourliers, 980, 981.
 Boursègne-Neuve, 971.
 Boursègne-Vieille, 971.
 Bousseit, 824, 868.
 Bousu, 96, 461, 821, 827, 830, 832, 834, 842.
 Bossu-en-Fagne, 156c.
 Bousu-Route, 98.
 Bousval, 147a.
 Boutersem, 338, 567, 593, 594.
 Boutonville, 981.
 Bouvignes, 154, 154a, 433, 953, 956, 957.
 Bouvignies (Ath), 818.
 Bouvy, 864.
 Bouwel, 15, 15a, 653, 665.
 Bøvekerke, 756.
 Bovelling, 1159.
 Bøvenistier, 1058, 1118.
 Bøvesse, 954.
 Bovigny, 43, 42a, 1000.
 Bra, 1028, 1088.
 Bracquegnies, 118, 856, 863, 868, 875, 878.
 Brafte, 808.
 Brapes (voir Beert).
 Braibant, 162, 128a, 430.
 Braine-l'Alleud, 124, 1175a, 536, 539, 554, 558, 565, 566, 569.
 Braine-le-Château, 115a, 569.
 Braine-le-Comte, 96, 108, 123, 107a, 115e, 473, 474, 565, 567.
 Braives, 127a.
 Brakel, 82a, 277, 710.
 Branchon, 142b.
 Brandhoek, 69, 69b.
 Bras, 966, 1027, 1036.
 Bras (Wardin), 163b.
 Brasmenil, 808.
 Brasschaat, 624, 629.
 Braunlaup, 48b.
 Bray (Hainaut), 825, 835, 851, 863, 868.
 Brecht, 640, 624.
 BREDA, 624, 645.
 Bredene, 762, 765, 766, 770.
 Bree, 302, 1175, 1177, 1189, 1190, 1191, 1192.
 Bredhout, 522, 525.
 Bredonck, 52a, 53b, 286, 360.
 Breitfeld, 48a.
 BRESKENS, 789, 1201.
 Bressoux, 40a, 1078, 1079, 1094, 1095, 1108.
 Breuvanne, 765a, 1004.
 Brielen, 69a, (Comines-Komen), 220.
 Brielen (Ieper), 744, 773.
 Brien, 1000.
 Broechem, 653.
 Broekom, 1159.
 Brugellette, 92.
 Bruges (voir Brugge).
 Brugge, 50, 66, 51a, 58a, 66b, 749, 757, 765, 770, 788, 790, 791, 793, 794, 795, 798, 799, 801, 1201.
 Brugge-Sint-Pieters, 50.
 Brûly, 980.
 Brûly-de-Pesche, 980.
 Brussegem, 356, 500, 503.
 Brussel-Centraal, 25, 26, 27, 36, 36bis, 50, 50bis, 60, 89, 93, 94, 96, 108, 124, 161, 162.
 Brussel-Congres, 25, 27, 50bis, 93, 94, 96, 124.
 Brussel, Hallenstr., 528.
 Brussel-Kapellekerk, 25, 124.
 Brussel-Leopoldwijk, 26, 89, 96, 161, 162, 543, 545, 546.
 Brussel-Nationaal-Luchthaven, 36bis, 358b-578, 508.
 Brussel-Noord, 25, 26, 27, 28, 36, 36bis, 50, 50bis, 60, 89, 93, 94, 108, 124, 161, 162, 307, 355, 356, 358a-b, 360.

500, 502, 505, 507, 514, 519, 522, 529, 546, 578, 586.
 Brussel-Roupe pl. 365a.
 518, 521, 522, 523, 524, 525, 534, 535, 536.
 Brussel-Schuman, 26, 50, 96, 161, 162, 543, 545, 546.
 Brussel-Zuid, 28.
 Brussel-West, 25, 26, 27, 28, 36, 50, 50bis, 60, 89, 93, 94, 96, 108, 124, 161, 162, 518, 521, 522, 523, 524, 525, 534, 535.
 Brustem, 23a, 1105, 1152.
 Bruxelles-Central, 25, 26, 27, 36, 36bis, 50, 50bis, 60, 89, 93, 94, 96, 108, 124, 161, 162, 518, 521, 522, 523, 524, 525, 534, 535.
 Bruxelles-Chapelle, 25, 124.
 Bruxelles-Congrès, 25, 27, 50bis, 93, 94, 96, 124.
 Bruxelles, r. des Halles, 528.
 Bruxelles-Midi, 25, 26, 27, 28, 36, 50, 50bis, 60, 89, 93, 94, 96, 108, 124, 161, 162, 518, 521, 522, 523, 524, 525, 534, 535.
 Bruxelles-National-Aéroport (voir Brussel-Nationaal-Luchthaven).
 Bruxelles-Nord, 25, 26, 27, 28, 36, 36bis, 50, 50bis, 60, 89, 93, 94, 96, 108, 124, 161, 162, 307, 355, 356, 358a-b, 360, 500, 502, 505, 507, 514, 519, 522, 529, 546, 578, 586.
 Bruxelles-Ouest, 28.
 Bruxelles-Quartier-Léopold, 26, 50, 96, 161, 162, 543, 545, 546.
 Bruxelles-pl. Roupe, 365a, 518, 521, 522, 523, 524, 525, 534, 535, 536.
 Brussel-Schuman, 26, 50, 96, 161, 162, 543, 545, 546.
 Bruyelle, 88b.
 Bruyères, 38b.
 Buda, 568.
 Buda, 25.
 Budel, 1247, 1249.
 Budingem, 22a.
 Buggenhout, 53, 52a, 53a, 356.
 Buissonal, 816.
 Buissonville, 421.
 Buzingen, 93, 553, 555.
 Buken, 285.
 Builange (voir Bullingen).
 Büllingen, 45a, 390, 400.
 Bulskamp, 744.
 Bunsbeek, 597.
 Burcht, 690.
 Burdinne, 939, 1055, 1056.
 Bure, 420, 951, 1032.
 Burhaimont, 166.
 Burnenville, 395.
 Burnon, 984.
 Burnontige, 992, 993.
 Burst, 82, 89, 272.
 Burtonville, 401.
 Bury, 65a, 462, 808.
 Bütenbach (voir Bütenbach).
 Bütenbach, 45a, 46a, 390.
 Buvange, 167a, 1002.
 Buvingen, 345, 1153.
 Buvrines, 859, 867.
 Buzenot, 155b, 167b, 1004.
 Buzet, 365b.

C

Gahay, 401.
 Galevoet, 535, 553, 554.
 Gallenelle, 78, 491.
 Calonne, 88b.
 Cambron-Casteau, 92.
 Cambron-St-Vincent, 841.
 Capellen (Lux.), 162.
 CARIGNAN, 1009.
 Carisbourg, 166, 899, 1020.
 Carrières, 112, 858, 868, 875.
 Casteau (Soignies), 822, 856.
 Castillon, 171a.
 Cellès, 946.
 Cellès-les-Tournai, 83a, 87a, 483.
 Cellès (Faimès), 1057, 1058, 1118.
 Cereux-Heuseux, 1094.
 Cerfontaine, 132a, 136a.
 Céroux-Mousty, 140, 147a, 366, 618.
 Chainex, 38a, 38b.
 Chairière, 975, 991, 1008, 1010, 1020, 1021.
 Chamborgneau, 137a-138b.
 Champion, 142b, 938, 949.
 Champion, 983, 1029, 1032, 1035.
 Chanly, 951, 1033, 1037.
 Chantemelle, 410, 1004.
 Chanxhe, 43, 42a.
 Chapelle-à-Oie, 817.
 Chapelle-à-Wattines, 94.
 Chapelle-Dieu, 144.
 Chapelle-lez-Herlaimont, 113, 858, 878, 886.
 Chapelle-St-Lambert, 536.
 Chapois, 162, 973.
 Chapon-Seraing, 1057, 1122, 1123.
 Charleroi-Ouest, 140.
 Charleroi-Sud, 112, 118, 124, 125, 130, 132, 109a, 137a, 138b, 365a, 365b, 451, 874, 876, 878, 879, 880, 882, 883, 888, 890, 891, 892, 895, 900, 903, 904, 905, 906, 908, 909.
 CHARLEVILLE, 1010, 1021, 1030.
 Charneux, 38a-38b.
 Charneux (Harsin), 997.
 Charneux (Jalhay), 393.
 Chassart, 568.
 Chassepierre, 1008, 1016.
 Chastre, 161, 615, 616, 617, 618.
 Chastrès, 135a.
 Château-de-Seilles, 125.
 Châtelet, 125, 137a-138b, 891, 895, 931.
 Châtillon, 167a, 1001, 1002.
 Chaudfontaine, 36, 1086.
 Chaumont (Ard.), 1037.
 Chaumont (Fiorennes), 138a.
 Chaumont-Gistoux, 543, 611, 612, 615, 619.
 Chaussée-N.-D., 823.
 Chêne-al-Pierre, 992, 993, 1028, 1031.
 Chênée, 36, 1085, 1086, 1092.
 Chenogne, 983.
 Chenois, 115a.
 Chenois, 167, 167a.
 Cheucx, 995, 997.
 Cherain, 1000.
 Cheratte, 40a.
 Chercq, 88b.
 Chevetogne, 973.

Chèvremont, 1257.
 Chevron, 1028, 1088.
 Chièvres, 100a.
 Chimay, 109a, 156a, 156c, 980, 981.
 Chiny, 165a, 1005.
 Chôdes, 45a-46a.
 Cielles, 995.
 Ciergnon, 166a, 421.
 Cierres, 43, 42a.
 Ciney, 162, 126a, 128a, 430, 934, 963, 973, 977, 978.
 Cipliet, 127a.
 Ciplé, 844, 847, 849.
 Clabecq, 106, 115a, 115b, 471, 474.
 Clavier, 126a, 1134.
 Clermont, 38a, 38b.
 Clermont-lez-Walcourt, 109a.
 Clermont-sous-Huy, 1076.
 Clochimont, 413.
 Cobreville, 413.
 Cognelée, 426.
 Comblain-au-Pont, 43, 42a, 377, 1135.
 Comblain-Fairon, 1087, 1135.
 Comblain-la-Tour, 43, 1087, 1135.
 Comines, 69, 67a, 69a, 220, 721, 741, 742.
 Commonster, 42a.
 Commune (Reves), 137a.
 Compogne, 999, 1024, 1026.
 Conneux, 977.
 Coq, 43, 42a, 1028.
 Corbais, 615, 617.
 Corbion, 990, 1008, 1010.
 Corenne, 942.
 Cornesse, 388.
 Corroy-le-Château, 147a.
 Corroy-le-Grand, 543, 615, 619.
 Corsal, 616, 617.
 Corswarem, 36, 345, 1152.
 Cortil-Noirmont, 616, 617.
 Cortil-Waldon, 142b, 354, 543.
 Coulliet, 125, 137a-138b, 451.
 Courcelles-Centre, 112, 882, 908.
 Courcelles-Motte, 124, 882, 908.
 Courcelles-Trieux, 878, 882, 908, 909.
 Courrière, 162, 935.
 Cour-sur-Heure, 132.
 Courtil, 42a.
 Courtrai (voir Kortrijk).
 Court-Saint-Étienne, 140.
 Courty, 386, 617, 618.
 Cousteumont, 162, 410.
 Couthuin, 940, 1053.
 Coutlisse, 934, 936.
 Couture-St-Germain, 536, 618.
 Couvin, 156c, 451, 980, 981.
 Gras-Avernas, 127a, 1152, 1153.
 Crehen, 1152.
 Creppe, 399.
 Crisnée, 1104, 1105, 1106.
 Croix des Américains, 45a, 395.
 Croix-Papet, 388.
 Croix-Rouge, 155b.
 Croix-Wasquehal, 75.
 Crombach, 48b, 395.
 Cronfestu, 108, 856.
 Crupet, 128a.
 Cuesmes, 96, 98, 831, 832, 844, 846, 849.
 Cugnon, 163a, 1008, 1019.

Cul-des-Sarts, 980.
 Cureghem, 28, 50bis, 60.
 Custinne, 946, 977.

D

Dadizele, 65a, 731.
 Dailly, 156c, 981.
 Daknam, 57b, 59b.
 Dalhem, 1079.
 Dammé, 56a, 787, 788, 798, 799.
 Dampicourt, 155a, 165a, 1006.
 Dampremy, 140, 365a, 876, 878, 879, 882, 883, 888, 890, 891, 894, 900, 903, 904, 906, 908.
 Daussois, 132a, 136a.
 Daussoulx, 142b.
 Dave-État, 162, 433.
 Dave-Nord, 154, 433.
 Deerlijk, 89, 83a, 734.
 Defflinge, 275, 710.
 De Haan, 765, 766, 770, 790.
 De Hoek, 124.
 Deidenberg, 46a.
 Deigné, 1083.
 Deinze, 72, 73, 75, 73a, 75a, 254, 708, 709.
 De Klinge, 54b.
 Delta, 26.
 Denderbelle, 270.
 Denderhoutem, 274, 278.
 Denderleeuw, 50, 50bis, 89, 90, 274.
 Dendermonde, 52, 53, 60, 52a, 53a, 56a, 57a, 270, 356, 356a.
 Denderwindeke, 476, 524.
 Denée, 150a, 943, 957.
 Dentergem, 727.
 De Panne, 73, 206, 492, 768, 769, 772, 774, 777, 781, 782.
 De Pinte, 72, 86.
 Dergneau, 86bis, 86a.
 Dessel, 646.
 Desselgem, 75a.
 Destelbergen, 58, 687, 688, 689.
 Deurle, 72, 254.
 Deurne (Antwerpen), 626, 634, 653.
 Deurne (Diest), 17a, 17c, 35c.
 Deurne (zie Tourinnes-la-Grosse).
 Deux-Acres, 477.
 Devant-les-Bois, 137a, 138b.
 Deyfde, 148.
 Dhuy, 142b, 920.
 Diegem, 36, 282, 508, 578.
 Diepenbeek, 20a, 1158, 1175.
 Diedelle, 534, 535, 536.
 Diest, 35, 17a, 17c, 22a, 35a, 35c, 299, 599, 600, 1177, 1197, 1199.
 DIFFERDANGE (Lux.), 167, 167a, 167b.
 Differt, 167a, 167b, 1011, 1016.
 Dikkebus, 740.
 Dikkelvenne, 704.
 Diksmuide, 73, 73b, 74a, 746, 750, 751, 755, 756, 757, 758, 759, 775.
 Dilbeek, 50bis, 355, 514, 518, 523, 528, 529, 534, 535.
 Dilsen, 1174, 1180, 1183.
 Dinant, 154, 166, 154a, 156a, 430, 431, 433, 942, 946, 947, 953, 956, 957, 973.
 Dinez, 996.

- Dion, 422, 979.
 Dion-le-Mont, 543.
 Dion-Sarthe, 543.
 Dion-Valmont, 543, 612.
 Dion, 36a, 38b, 1095.
Dixmude (voir Diksmuide).
 Dochamps, 993, 994, 1031, 1270.
 Docherie, 903.
 Doel, 293, 694.
 Dohan, 1008, 1019.
 Doische, 138a, 156b, 422.
 Dollembreux, 1086, 1089.
 Dolhain-Gilleppe, 36, 44, 1050, 1051.
 Dommartin, 1122, 1125.
 Donceel, 1058, 1118.
 Dongelberg, 612.
 Donk, 58a.
 Donstiennes, 109a.
 Donveue, 137a-138b.
Doornik (zie Tournai).
 Dorinne, 128a, 431.
 Dormaal, 591.
Dottenijs.
 Dottignies, 85a, 462.
 Dou, 827, 828, 830, 832, 834.
 Dourbes, 156b, 981.
 Drainouter, 740, 741, 743.
 Drèhaine, 946.
 Drèhütten, 48a.
 Driesinter, 22a.
 Drieshout, 60, 61b.
 Drogenbos, 553, 555.
 Drongen, 50, 706.
 Duzdele, 788.
 Duffel, 25, 295, 658, 659.
 Duinbergen, 50, 765, 767.
 Duinsburg, 546, 550, 586.
 DUNKERQUE, 782.
 Duras, 22a, 1154, 1155.
 Durier, 395.
 Durnai, 128a.
 Dworp, 553.
- E**
- Eben-Emael, 39b, 1108, 1184.
 Eby, 1036.
 Ecacheries, 87a.
 Ecassines-Carrières, 106, 108, 107a, 473, 570.
 Ecassines-Nord, 106.
 Ecouviez, 155a.
 Ede, 89, 276.
 Edegem, 295.
 Edelare, 261, 710.
 Edingen (zie Engghien).
 Eede, 1201.
 Eeklo, 58, 55a, 58a, 250, 251, 676.
Eerken (zie Archennes).
 Eernegem, 62a, 757.
 Egem, 73a.
 Eghezée, 742b, 543.
 Ehein, 1134.
 Eichem, 90.
 Eigenbilzen, 20a.
Eigenbrakel (zie Braine-l'Alleud).
 Eijsden, 376.
 Eindhoven, 17b, 299, 674, 1196, 1199.
 EINDHOVEN, 647, 1246, 1248.
 Eine, 86, 256.
 Eisdien, 21bis, 1180, 1182, 1183.
 Eizer, 550.
 Eizeringen, 524, 528.
 Eke-Nazareth, 86, 256.
 Ekeren, 12, 620, 621, 622, 623, 627, 628, 629.
 Eksaarde, 57b, 59b, 684.
 Eksel, 18a, 302.
Elich (zie Othée).
 Elderen, 39b, 1172, 1183.
 Elen, 1174, 1183.
 Elene, 272, 701, 704.
 Eliewijk, 509.
 Ellekm, 345, 591.
 Elingen, 522.
 Ellemelle, 1130.
 Ellezelles, 82a, 87b, 818.
 Ellignies, 86bis.
 Ellignies-Sainte-Anne, 817.
 Ellikom, 1177, 1190, 1192.
 Eloupes, 827, 830, 834.
 Elsegem, 89.
 Eisenhorn, 45a, 48a, 390.
 Eisene, 365a, 366, 534, 535, 536, 543, 545, 548.
 Elat, 82a, 710.
 Elverdinge, 744, 773.
 Elversele, 56a, 59b, 690.
Elzele (zie Ellezelles).
 Emael, 1184.
 Emblem, 653.
 Embourg, 1085, 1086.
 Emelgem, 66a, 68a, 749.
 Emines, 920.
 Emptinne, 126a, 934.
 Ename, 89, 261.
 Engelmanshoven, 1105.
 Engghien, 94, 123, 87b, 471, 475, 523, 841.
 Engis, 125, 1072, 1076, 1254.
 Engreux, 999, 1024.
 Enines, 142b, 610.
 Ensalval, 36, 44, 39a, 388, 1052.
 Envoz, 1063.
 Epinois, 858.
 Epegem, 25, 27, 282.
 Eprave, 166a, 1032.
 Erbaux, 854.
 Erbisoux, 92, 96, 854.
 Ere, 88a.
 Erembodegem, 50bis, 90, 273, 274, 514, 702.
 Erézée, 993, 994, 1028, 1270.
 Ermeton-sur-Biert, 136a, 137a, 138b, 150a, 957.
 Ermitte, 554.
 Ernage, 161, 611.
 Erneville, 1025.
 Ernonheid, 1068.
 Erongem, 272, 700.
 Erpe-Mere, 82, 272, 700.
 Erpet, 929, 933, 972.
 Erps-Kwerps, 36, 358b.
 Erquelines, 130, 860, 867.
 Erquelines-Village, 130.
 Erquennes, 828.
 Ervelde, 55a, 55b, 679.
 Erwetegem, 122, 82a.
 Escanaffles, 83a, 87a.
 ESCH (Lux.), 167.
 Esen, 73b, 746, 750, 751, 755, 756.
 Esneux, 43, 42a, 377, 1089, 1130, 1134.
 Espeler, 395.
Espieres (voir Spiere).
 Espinette, 535, 536, 553.
 Esplechin, 88a.
 Esquelmes, 804, 805.
 Essen, 12, 628, 1244.
 Esene-Lombeek, 50bis, 503, 514.
 Estaimbourg, 804, 805.
 Estaimpuls, 203.
 Estinnes-au-Mont, 835, 851, 863, 868.
 Estinnes-au-Val, 835, 851, 863.
 Etalle, 155b, 165a, 167b, 410, 1004.
 Etie, 155b, 167a, 1001.
 Etikhove, 86, 86b, 482.
 Ettelem, 62a.
 Etterbeek, 26, 161, 543, 545, 546.
 Eugies, 832, 852.
 Eupen, 396, 1045, 1050, 1051.
 Evegnée, 1094.
 Evelette, 934, 937.
 Everbeek, 820.
 Everberg, 358c, 566.
 Evere, 28, 358a-b, 546, 578, 586.
 Evergem, 58a, 252, 676, 677, 678, 679.
 Eversel, 1155.
 Everssem, 360 (BN).
 Evrehaillies, 126a, 431.
 Eynatten, 1045.
 Eysden, 40.
 Ezemaal, 36, 345, 609.
- F**
- Fagnolle, 156b.
 Faimes, 1057, 1058, 1118.
 Fairoul, 135a.
 Fallaen, 953, 957.
 Falisole, 150a, 958.
 Falize, 395.
 Fallais, 127a.
 Falmagne, 947.
 Falmignoul, 947.
 Familleureux, 108, 571, 866, 868.
 Farcennes, 125, 895.
 Faux-les-Tombes, 972.
 Fauquez, 106, 474.
 Faureux, 835.
 Fauvillers, 984, 1036.
 Faux, 140.
 Fawelay, 393.
 Faymonville, 45a, 48a.
 Fays-les-Veneurs, 990.
 Fayt-le-Franc, 828.
 Fayt-lez-Manage, 571, 858, 866, 868.
 FEIGNIES, 96.
 Felenne, 979.
 Feluy-Quennesses, 570, 571, 866.
 Feneur, 1079.
 Fernemont, 142b, 543, 938, 939, 940, 941.
 Ferrières, 992, 993, 1086.
 Feschaux, 947.
 Fexhe-le-Haut-Clocher, 36, 1118.
 Fexhe-Slins, 1097.
 Filot, 992, 1086.
 Filoy, 997.
 Finnevaux, 421.
 Fisenne, 994, 1028.
 Fize-Fontaine, 1066.
 Fize-le-Marsal, 1104.
 Fiamierge, 983, 999, 1026.
 Flamisoulle, 983.
 Flavion, 942.
 Flavinne, 125, 930, 944, 945.
 Feigneux, 990, 1010.
 Flémalle-Grande, 125.
 Flémalle-Haute, 125, 23a, 125a, 127a, 1072.
 Flénu, 98, 844, 846, 849, 852.
- Fliéron, 38b, 1094, 1095, 1257.
 Fleurus, 140, 131a, 147a, 568, 617, 900, 908, 909.
 Flobecq-Vloesberg, 82a, 87b, 818, 820.
 Flohimont, 410.
 Florée, 162.
 Floreffe, 125, 927, 931, 950.
 Florennes, 135a, 136a, 137a, 138a, 138b, 942.
 Florenville, 165, 165a, 1004, 1005, 1006, 1007, 1008, 1009, 1010, 1015, 1016.
 Floriffoux, 944.
 Florival, 139, 612.
 Flotosty, 126a.
 Floumont, 1025.
 Focant, 421.
Folagne (voir Veulen).
 Folx-les-Caves, 148a.
 Fontaine-l'Évêque, 874, 876, 881, 884, 888, 892, 908.
 Fontaine-Valmont, 130, 893.
 Fontenoille, 1016.
 Fontenoy, 491, 808.
 Fonteny, 141a.
 Fooz (Hognoul), 1103, 1120.
 Forchies, 112, 908.
 Forest-Est, 124.
 Forest-Midi, 93.
 Forest-pt. Saint-Denis, 535, 553.
 Forest (Tournai), 816.
 Forges (Chimay), 980, 981.
 Forrières, 162, 420, 1032.
 Forville, 543, 938, 940, 941.
 Fosses-la-Ville, 150a, 931.
 Fouches, 162, 167b, 410, 1004.
 Four, 393.
 Fourbechies, 136a.
 Fourneau, 126a.
Fouron-le-Comte (voir 's Gravenvoeren).
Fouron-Saint-Martin (voir Sint-Martens-Voeren).
Fouron-Saint-Pierre (voir Sint-Pieters-Voeren).
 Foy-Notre-Dame, 946.
 Fraipont, 36, 388, 1094.
 Fraire, 135a, 451.
 Fraiture, 1134, 1136.
 Frameries, 96, 831, 832, 837, 844, 849, 851, 852, 853.
 Framont, 988, 1033.
 Franchimont, 44.
 Franchimont (Philippeville), 453.
 Francorchamps, 44a, 395.
 Franc-Warét, 938, 939.
 Franière, 125.
 Frasnes (Couvvin), 156b, 156c, 451, 981.
 Frasnes-lez-Anyaing, 86bis, 86a, 816.
 Frasnes-lez-Gosselies, 131a, 365a-b.
 FRASSEM, 985, 1013.
 Fratin, 155b, 167b, 1004.
 Freloux, 1120.
 Frenois, 165a, 1004.
Fresin (voir Vorsen).
 Freux, 986, 1036.
 Freyrlange, 167b, 410.
 Freyneux, 993, 994, 1031.
 Froid-Chapelle, 109a, 136a.
 Froidfontaine, 971.
 Froidmont, 88a.
 Froidther, 38a.
 Fromelennes, 422.
 Fromièze, 137a, 138b.
 Froyennes, 78, 94, 804, 805.

Fumal, 127a.
Fupnoux, 136a, 137a-138b,
150a.
Furnes (voir Veurne).

G

Gaasbeek, 522, 523.
Galhausten, 395.
Galmaarden, 123, 475, 524,
525.
Gammerages (voir Galmaar-
den).
Gand (voir Gent).
Ganshoren, 514.
Gastuche, 139, 612.
Gaurain-Ramecroix, 808.
Gaverre-Asper, 86, 704.
G'Doumont, 45a-48a.
Gedinne, 166, 971, 991, 1020.
Geel, 15, 15b, 15c, 17b, 29a,
299, 302, 307, 646, 648, 674,
1196, 1198, 1199.
Geer, 111b.
Geest-Gerompont, 148a.
Geitbets, 22a.
Geistingen, 1188.
Gelbressée, 938, 939, 970.
Geldnaken (zie Jodoigne).
Gelinden, 1105.
Geellik, 20a.
Gellingen (zie Ghislenghen).
Gelmen, 1105.
Gelrode, 35, 35a.
Gelruvel, 722, 729.
Geluwe, 206, 722, 729, 731.
Gembes, 971, 975.
Gembloux, 144, 161, 147a,
748a, 811, 616, 954.
Gemehret, 1045.
Gemeldorp, 122.
Gemennich, 39a, 396.
Genappe, 147a, 365a-b, 618.
Gendon-Celles, 166.
Genenbos, 1155.
Genendijk, 299, 1198.
Genepién (zie Genappe).
Génes, 997, 998.
Genk, 21, 1158, 1164, 1168,
1169, 1170, 1171, 1173,
1174, 1175, 1179, 1180.
Genly, 96, 851, 853.
Genoelsederen, 1172, 1183.
Gentbrugge, 58, 59.
Gent-Dampoort, 58, 59, 681,
682, 683, 686, 687, 688, 689.
Gent-Muide, 58.
Gent-Rabat, 676, 677, 678,
679, 682.
Gent-Sint-Pieters, 50, 50bis,
53, 58, 59, 72, 73, 75, 86, 122,
53a, 58a, 254, 256, 676, 679,
682, 683, 686, 688, 703, 704,
706.
Gent-Vrijdagmarkt, 58a, 252,
678, 681.
Gent-Wond. Brug, 682.
Gent-Zuid, 696, 697, 700, 703.
Gentinnen, 616, 617, 618.
Genva, 161, 366, 545, 558.
Geraardsbergen, 90, 91, 122,
123, 273, 275, 475, 476, 703,
710, 820.
Gerdingen, 1190, 1192.
Gerhees, 17c.
Gerheide, 15b, 15c.
Gérimont, 983, 986, 1029.
Gerin, 942.
Géronstère, 44, 44a.
Gerouville, 1006, 1007, 1009.

Gerpinnes, 137a, 138b.
Gestel, 1198.
Gesves, 935.
Geten (zie Jauche).
Ghislenghen, 94, 821.
Ghlin, 92, 96, 834, 836, 837,
849, 852.
Ghoy, 87b.
Gierle, 29a.
Gijverinkhove, 744.
Gijzegem, 57a, 57d.
Gilly, 891, 895, 906.
Gimnée, 738a, 155b.
Gingelgom, 36, 345, 1153.
Gistel, 62a, 758, 775, 793.
Gistoux, 543.
Gits, 66b.
GIVET (Fr.), 154, 422.
Givroulle, 999, 1026.
Givry, 835, 851, 860.
Givry (Bastogne), 999, 1026.
Glaalen (zie Glons).
Glabais, 365a, 618.
Glabbeek Zuurbemde, 594,
597, 598.
Glain, 1106, 1118, 1122.
Glaireuse, 998, 1037.
Glaumont, 166, 1019.
Gliexhe, 1072.
Glimes, 148a, 611.
Glons, 34, 34b, 39b, 1097,
1184.
Gobertange, 142a, 608.
Gochêne, 463.
Godarville, 118, 858, 868.
Godinne, 154, 154a, 433.
Godscheid, 1166, 1168.
Godeverdegem, 705.
Goé, 1050.
Goede Lucht, 518.
Goederdinge, 275, 710, 820.
Goegnies-Chaussée, 844,
847, 853.
Goennes, 937.
Goetsenhoven, 339, 345.
Goffontaine, 36, 36b.
Goirle (NL.), 64.
Gomery, 167a.
Gompel, 15b.
Gomzé-Andoumont, 1083,
1085.
Gonrioux, 981.
Gontrode, 122.
Goonk, 521, 522, 523, 524, 525.
Goor, 76a, 866.
Gooreind, 624.
Gorseim, 1154, 1155.
Gosselies, 365a-b, 904, 908,
909.
Gossioncourt (voir Goetsen-
hoven).
Gotem, 23a.
Gottechain, 612.
Gottignies (Ville-sur-Haine),
826, 856.
Gougnies, 137a, 138b.
Gourdinne, 117a, 880.
Goultroux, 880.
Gouvy, 43, 163, 42a, 48b, 996,
1000.
Gouy-lez-Piéton, 118, 858,
868, 880.
Goyer (voir Jeuk-Rosoux).
Gozé, 109a, 879, 889, 890.
Grâce-Hollogne, 1070, 1074,
1115, 1118, 1122, 1125.
Graide, 166, 971, 975, 1020.
Gramme, 73, 73a.
Grammont (voir Geraards-
bergen).
Grand-Axhe, 1057, 1118.

Grandcourt, 167a.
Grandglise, 87a, 462, 833.
Grand-Hallet, 148a, 339, 610.
Grand-Halleux, 43, 42a.
Grandhan, 994.
Grand-Leez, 148a, 954.
Grand-Manil, 147a, 616.
Grandmenil, 992, 993, 994,
1028, 1031.
Grandmetz, 86bis, 85a.
Grand-Moine, 147a.
Grand-Rechain, 1095.
Grand-Reng, 860, 867.
Grandrieu, 109a.
Grand-Rosières, 148a, 543.
Grand-Verneuil, 155a.
Grandville, 1062.
Grandvoird, 411.
Graty, 841.
Graux, 927.
Graven (zie Grez-Doiceau).
's Gravenbrakel (zie Braine-
le-Comte).
's Gravenvoeren, 39b, 39c.
's Gravenwezel, 626.
Grembergen, 60, 56a, 57a.
Grez-Doiceau, 546, 612.
Gribomont, 763a, 411.
Grimbergen, 282, 502, 503,
505, 507, 508, 510.
Grimbiémont, 997.
Grimde, 591, 592.
Grimminge, 476.
Grivegnée, 1092.
Grobendonk, 15a, 653, 665.
Groendendal, 161, 366.
Groot-Bijgaarden, 50bis, 355,
514.
Groot-Lo, 666.
Groot-Vorst, 674, 1199.
Gros-Fays, 975, 1020.
Grosage, 87a.
Grote-Brogel, 1177, 1190,
1192.
Grottenberge, 275.
Grote-Spouwen, 1172, 1173.
Grufflange (voir Gruffingen).
Grufflingen, 395.
Gruitrode, 119.
Grune, 983.
Gruport, 162, 420, 951.
Gruignies, 807.
Guelf, 1002.
Guigoven, 1157.
Guirsch, 1013.
Gulke (zie Goé).
Gullegem, 731, 748, 749.
Gulshoven, 23a, 1159, 1166.

H

Haacht, 53bis, 35a, 285, 578,
670.
Haaltert, 89, 273, 276.
Haas, 1146.
Haasdonk, 59, 291.
Haasrode, 593, 608.
Habay, 162, 167b, 410.
Habay-la-Neuve, 167b, 410.
Habergy, 167a, 1002.
Haccourt, 39b, 1184.
Hachy, 162, 167b, 410, 1004.
Haquenessies, 86a.
Haid, 963.
Haillot, 935, 936, 937.
Haine-Saint-Paul, 858, 861.
Haine-Saint-Pierre, 112, 571,
858, 861, 866, 868, 875.
Hainin, 96, 461, 834.
Hakendover, 345, 591, 592.

Hal (voir Halle).
Halanz, 167, 167a.
Halbosa, 940, 941.
Halen, 22a, 35c.
Halwijn, 50.
Hallaar, 297, 665.
Halle, 26, 93, 94, 96, 108, 115a,
115b, 471, 521, 522, 525,
553, 555.
Halle-Booienhoven, 22a, 591.
Halle (Kempen), 634.
Hallembaye, 1184, 1255.
Halleux, 997, 998.
Halma, 951, 1033, 1037.
Halmaal, 27a.
Haltinne, 935, 972.
Hambos, 53bis.
Hambraine, 142b, 543.
Hampré, 162, 167b, 410, 1036.
Hamme, 56a, 59b, 669, 690.
Hamme (Brus.), 566, 567.
Hamme-Milie, 546, 567, 608,
612.
Hamoir, 43, 1067, 1136.
Hamois, 126a.
Hamont, 75b, 78a, 302, 307,
1191.
Hampteau, 609.
Hampteau-sur-Urthe, 995,
1028, 1032.
Ham-sur-Heure, 132, 879, 889.
Ham-sur-Sambre, 125, 958.
Handzame, 73b.
Hanefte, 1058, 1118, 1123.
Hannêche, 939, 1055, 1056.
Hannorsart, 558.
Hannut (zie Hannut).
Hannut, 127a, 148a, 339, 610,
938, 1055, 1118, 1152.
Hanret, 142b, 543.
Hansbeke, 50.
Han-sur-Lesse, 951, 974,
1032, 1033.
Hantes-Wihéries, 860.
Hanzinelle, 137a-138b.
Hanzinne, 137a-138b.
Harchies, 78, 491, 829.
Hardémont, 1072.
Harelbeke, 75, 68b, 75a, 727,
728, 734.
Haren, 26, 578.
Haren-Sud, 36, 578.
Haren-Zuid, 36, 578.
Hargiront, 420, 983, 1032.
Harsinart, 155b, 165a, 1004,
1007.
Harlie, 142b.
Harmignies, 835, 860.
Harnoncourt, 155a.
Harre, 992, 993, 1028.
Harsin, 983, 997.
Harverg, 847, 851.
Harze, 1052, 1088.
Hasselt, 15, 21, 21bis, 34, 35,
78a, 20a, 27a, 35c, 299,
1154, 1157, 1159, 1163,
1164, 1166, 1168, 1168,
1170, 1174, 1175, 1180,
1193, 1195.
Hastière, 154, 156b.
Hatrival, 162, 987, 1023, 1027.
Haulchin, 835, 851.
Hauzet, 1045.
Hautem-Sté-Catherine, 587.
Haute-Fiône, 125.
Hautes-Rivières, 1010, 1030.
Haut-Fays, 971, 975.
Haut-Itre, 565, 569.
Haut-le-Wastia, 953.
Haute Heuval, 618.

- Hautrage, **78**, 462, 821, 829, 833.
Hauts-Sarts, 1099, 1108.
Hayay, 847, 851.
Havelange, 726a.
Havenne, 766a.
Haversin, **162**.
Havinnès, **94**.
Havinnès-Village, **94**.
Havrè, **118**, 824, 826, 868.
Havrenne, 421, 424.
Hayettes, **108**, 858.
Hechtel, **18a**, 302, 1192.
Hédange, 742b.
Heer-Agimont, **154**, 756b, 453.
Heers, 23a, 1105, 1159, 1160.
Hees, 20a, 1183.
Heestert, 83a.
Heffen, 286.
Heide, 12, 624.
Heide-Kalmhout, 628.
Heide-Lo, 76a.
Heike, 53b.
Heiken, 59b.
Heikruis, 525.
Heindonk, 286.
Heinsch, 767b, 410, 1001, 1002, 1004, 1012.
Heinstert, 767b, 985.
Heist, **50**, 765, 767.
Heist-op-den-Berg, **16**, 76a, 297, 665, 666.
Heizijde, **60**.
Hekelegem, 514.
Heks, 23a, 1160.
Helchin (voir *Helkijn*).
Helchteren, **18a**, 1164, 1177.
Heldergem, 273, 276.
Helenbos, 22a.
Hendricken, 23a.
Hélicine, 339, 399, 609.
Helkijn, 85a.
Hellebecq, **94**, 87b, 821.
Hellemmes (Fr.), **94**.
Hemelverdegem, **122**, 703.
Hemiksem, **52**, 52a, 290.
Hemiksem-Werkplaatsen, **52**.
Hemptinne-iez-Florennes, 136a.
Hemptinne (Namur), 938.
Hemroulle, 983.
Hendrik-Kapelle (zie *Henri-Chapelle*).
Hengelhof, 1168.
Henis, 1157, 1179.
Henne-Chèvremont, **36**.
Hennuyères, **96**, 715b, 474, 565, 567.
Henri-Chapelle, 38b, 39a.
Hennipont, 567.
Hensies, 829, 834.
Heppen, 15c, 17a, 17b, 302, 1193.
Heppenbach, 400, 1273.
Heppignies, 900, 908.
Herbas, 610.
Herbesthal, 39a, 1045.
Herbeumont, 763a, 1008.
Herbiester, 393.
Herbies, 841, 854.
Hercck-la-Ville (voir *Herk-de-Stad*).
Herderen, 39b, 1183.
Herdersem, 270, 702.
's Herenelderren, 34a.
Heren, **36**, 285, 358a, 358d, 603, 606.
Herentals, **15**, 15a, 15b, 29a, 304, 653, 665, 673.
Herentals-Kanaal, **15**.
Herenthout, 15a, 653, 665.
Herfelingen, 523, 525.
Hergenrath, 39a, 396.
Hérinnes-iez-Pecq, 87a.
Herk-de-Stad, 22a, 35c, 299, 1155.
Herk (St-Lambrechts), 27a.
Hermalle-sous-Argenteau, 1111.
Hermalle-sous-Huy, **125**, 1076.
Hermée, 1108.
Hermeton-sur-Meuse, **154**, 756b.
Herne, **123**, 471, 475, 523, 525.
Héron, 940.
Herseaux, **78**, 85a, 203, 206.
Herseaux-Place, **78**.
Herselt, 304, 307, 648, 672, 673.
Herstal, **31**, **34**, 34b, 1092, 1093, 1099, 1108, 1109, 1111.
Herstappe, 1160.
Hertain, 806.
Hertsberge, 749.
Herve, 38b.
Herzèle, **89**, 275, 703.
Het Rad, 519, 521, 522, 523, 525.
Het Voor, 507, 508.
Het Zoute, 765, 767, 787, 788.
Heuem, 401.
Heugem, 376.
Heukelom, 1183.
Heule, 66a, 728, 731, 748.
Heultje, 29a, 665.
Heure-le-Rom, 1108, 1184.
Heurne, 256.
Housden, **15**, 1163, 1177, 1193, 1195.
Housden (O.V.), 688, 689, 697.
Heuseux, 1094.
Heusy, 390, 395.
Heuvelland, 740, 741, 742, 743.
Hever, **53bis**, 285.
Heverlee, **139**, 337, 338, 584, 586, 593, 601, 602, 604, 605, 607, 608.
Héviliers, 617.
Hévreumont, 1050.
Hèze, 612.
Hillegem, **89**, 272, 703.
Hinderhousen, 401.
Hindl, 39c.
Hingene, 52a, 357.
Hingeon, 939.
Hives, 1025.
Hoboken, **52**, 52a, 290.
Hoboken-Polder, **52**.
Hochkreuz, 400, 1273.
Hockal, 44a, 395.
Hodeige, 1120.
Hodister, 995, 997, 998, 1028, 1032.
Hody, 1130, 1135.
Hoegaarden, 142a, 587.
Hoel (zie *Huy*).
Hoellaart, **161**, 545.
Hoelke, 787.
Hoelbeck, 20a.
Hoelbenden, 22a, 598.
Hoepelingen, 23a.
Hoesselt, **34**, 34a, 1179.
Hoevenen, 620, 622.
Hofstade, **27**, 509.
Hofstade (Oost-Vl.), 57a, 57d, 271, 702.
Hogne, **162**, 983.
Hognout, 1103, 1105, 1106, 1120.
Hoignée, 40a.
Hoksem, 587.
Hollain, 88b.
Hollange, 984, 1011.
Hollebeke, 89a.
Holleken, **124**.
Hollogne-sur-Geer, 1057, 1118.
Hollogne (Waha), 997.
Holsbeek, 596, 602.
Hombèek, 53b.
Homburg.
Hombourg, 38a, 39a, 39c.
Hompré, 984.
Hondelange, 167a.
Hondzocht, 715b, 471.
Hon-Hergies (Fr.), 828.
Honnay, 948.
Honssem, 338, 587, 593, 594.
Honsfeld, 45a.
Hony, **43**, 42a.
Hoogboom (Ekeren), 629.
Hoogblede, 63a, 66b, 750, 751.
Hoogstade, 773, 777.
Hoogstraten, 640, 641.
Horion-Hozémont, 1122, 1125.
Hornu, 461, 462, 830, 831, 833, 834, 842.
Horpmaal, 23a, 1160.
Horrues, 823.
Hotton, 994, 995, 1028, 1032.
Houdain (France), 828.
Houdemont, **162**, 155b, 167b.
Houdeng-Aimeries, 863, 864, 865, 868, 875, 878.
Houdeng-Goegnies, 707a, 863, 864, 865, 868, 875, 878.
Houdremont, 971, 991.
Houdrigny, **165**, 165a, 1006.
Houffalize, 996, 997, 999, 1000, 1011, 1026, 1034.
Hour, 766a, 421.
Hourain, **91**.
Hourpes, **130**.
Housse, 1079.
Houssonlogie, 1052, 1088.
Houtain-le-Val, 137a, 365b, 568.
Houtain-l'Évêque (voir *Wals-houtem*).
Houtain-St-Siméon, 1108, 1184.
Houtaing, 816.
Houtave, 770, 790.
Houtem (Veurne), 744.
Houthalen, **15**, 78a, 1163, 1164, 1168, 1177.
Houthem, **69**, 69a.
Houthuist, 746, 751, 755.
Hout-si-Plout, 1130, 1134.
Houvinne, 29a, 665.
Houwaart, 597, 600.
Houx, **154**, 154a, 433.
Houyet, **166**, 166a, 421, 946.
Hove, **25**, 27, 295, 653.
Hove (Edingen).
Hoves (Engchien), 841.
Huccorgne, 1056.
Huise, 256.
Huissignies, 87a.
Hulvelde, 57a.
Hulzigen, **28**, 553, 555.
Huldenberg, 337, 546, 549, 584.
Hulshout, 29a, 665.
Hulst, 54b, 57c.
Hulst (Lim.), 77c, 1197.
Hulste, 686, 727.
Humain, 420, 421, 424.
Humbek, 507, 510.
Hundelgem, 704.
Hunnange, 45a.
Huppaye, 142b.
Hut, 535, 536, 553.
Huy, **125**, 126a, 127a, 933, 937, 940, 1053, 1056, 1057, 1060, 1066, 1076, 1122, 1136.
Hymée, 137a, 138b.
Hyon, 844, 847, 849.

I

- Ichtegem, 62a, 756, 757, 793.
Iddergem, 90, 274.
Ideregem, **90**, 273.
Ieper, **69**, 63a, 64a, 69a, 69b, 722, 740, 742, 743, 744, 745, 746, 758, 773, 777.
Impde, 505.
Incourt, 148a, 608, 611, 612, 722, 740, 742, 743, 744, 745, 68b.
Ingelmunster, **66**, 66a, 68a-68b.
Ingooigem, 734.
Irchonwelz, 87a, 817.
Isières, **94**.
Isie-la-Hesse, 983.
Isie-le-Pré, 163b, 413.
Isnes, 945.
Itgem, 297, 665.
Itter (zie *Ittre*).
Itterbeek, 518, 523, 528.
Itterbeek (Lier), 658.
Ittre, 474, 565, 567, 569.
Veuldange (voir *Veldingen*).
Veldingen, 48a.
Ivoz-Ramet, 1076, 1134, 1254.
Ixelles, 365a, 366, 534, 535, 536, 543, 546, 546.
Izegem, **66**, 66a, 68a, 749.
Izel, **165**, 165a, 1004.
Izenberge, 744.

J

- Jabbeke, **50**, 757, 793.
Jailhay, 390, 393, 1049.
Jamagne, 136a, 451.
Jambes-Centre, 154a, 433, 921, 929, 932, 933, 972.
Jambes-Etat, **162**, 929, 972.
Jambes-Nord, **154**, 929, 932, 933, 972.
Jambinne, 766a.
Jamielle, 451.
Jamioux, **132**, 879.
Jamodenne, 420, 424.
Jamoigne, **165**, 165a, 1004.
Jandrain, 142b, 148a, 610.
Jandrenouille, 142b.
Jauche, 148a, 610.
Jauchette, 611.
Java, **125**.
Javigne, 979.
Jehanster, 395.
Jehay-Bodegnée, 1066, 1122.
Jehonville, 1019.
Jemappes, **78**, **96**, 461, 462, 830, 832, 833, 844, 849, 852.
Jemelle, 43, **162**, 166a, 420, 421, 951, 1032.
Jemeppe-Froidmont, **144**, 958.
Jemeppe-sur-Meuse, **125**, 23a, 127a, 1070, 1072, 1074, 1115, 1116, 1125.
Jemeppe-sur-Sambre, **125**, 144, 147a, 617, 618, 945, 958, 1072.
Jeneffe (Hesbaye), 1058, 1118, 1122.

Jonette (Ciney), 126a.
 Joréville, 986, 1029.
 Jessore, 23a.
 Jette, **28**, **50bis**, **60**, **506**.
 Jeuk-Roost (zie Jeuk-Roux).
 Jeuk-Posoux, **36**, **345**, **1152**.
 JEUMONT, **130**.
 Jezus-Eik, **543**, **545**, **546**.
 Jodenville, 163b.
 Jodoigne, 142a, 142b, 608, 609, 610, 611, 612.
 Jodoigne-Souveraine, 611, 612.
 Joli Bois, 365a, 536.
 Jolimont, 571, 858, 861, 864, 866, 868, 875, 878.
 Jolivet, **31**, **34**.
 Jollain-Merlin, 807.
 Jonkershove, 746.
 José, 38b.
 Josthaus, 45a.
 Joubiéval, 996.
 Journal, 1035.
 Julémont, 1079.
 Jumet, 365a, 365b, 883, 900, 903, 904, 906, 908, 909.
 Jupille, 40a, 1078, 1079, 1092, 1093, 1094, 1095.
 Juprelle, 34b, 1102.
 Jurbéke (zie Jurbise).
 Jurbise, **92**, **96**, **854**.
 Juseret, 413.
 Justeville, 388.

K

Kaaskerke, 73b, 74a.
 Kachtm, 66a, 68a.
 Kaggevinne, 35b, 600.
 Kain, 87a, 809, 810, 816.
 Kaiserbaracke, 395.
 Kalken, 689.
 Kallo, 293.
 Kalmthout, **12**, **624**.
 Kalterherberg, 46a.
 Kampenhout, 285, 578.
 Kanegem, 707, 727.
 Kanne, 1108, 1184.
 Kapellen, **12**, **622**, **623**, **628**.
 Kapellen (Glabbeek), 597.
 Kapellenbos, **12**, **628**.
 Kapelle-op-den-Bos, **53**, **53b**, **360** (BN), **510**.
 Kaprijke, 55a, 252.
 Kasteeibrakel (zie Braine-le-Château).
 Kaster, 734.
 Kasterlee, 29a, 304, 648.
 Kattem, 528.
 Kaulille, 302, 1175.
 Keerbergen, 578, 670.
 Kelem, 757, 759.
 Kelchterhoef, 1168.
 Kelmis, 39a, 396, 1046.
 Kemexhe, 1103.
 Kemmel, 743.
 Kemzeke, 57c.
 Kerkhove, 734.
 Kerkhoven, 1193.
 Kerkom (St-Truiden), 1152, 1153.
 Kerkom (Tienen), 594.
 Kerksken, 273, 276.
 Kermt, 35c.
 Kerniel, 23a.
 Kersbeek-Miskom, 598.
 Kessel, **15**, **15a**.
 Kessel-Lo, 596, 599, 600, 601, 602, 604, 605, 606.

Kesselt, 1183.
 Kessenich, 1188.
 Kester, 523, 524.
 Kersterbeek, 553.
 Kettenis, 396, 1045.
 Keumié, 895, 900.
 Kioldrecht, 293, 694.
 Kiewit, **21**, **21bis**.
 Kiezegem, 597.
 Kijkuit, **12**.
 Kinkempois, 125a.
 Kinrool, 1174, 1175, 1188, 1189.
 Klabbek (zie Clabecq).
 Kleinbellingen, **162**.
 Kleine-Brogel, 302, 1164.
 Kleine Spouwen, 1172, 1173.
 Klein-Geimen, 1105.
 Klein-Sinaai, 57c.
 Klein-Vorst, 674, 1199.
 Klemkerke, 765, 766, 770.
 Klerken, 751.
 Kluisberg, 83a, 480.
 Kluisbergen, 85a, 480, 734.
 Kluzen, 679.
 Knoeselare, 708, 801.
 Knooke-Heist, **50**, **765**, **767**, **787**, **788**, **789**.
 Knokke (Zwevegem), 83a.
 Kobbegem, 503, 514.
 Koekelare, 756, 757, 758.
 Koekelberg, 355, 514.
 Koersel, 1163, 1177.
 Koewacht (g'Fens), 57c.
 Koekelane, 523.
 Koksijde, **73**, **206**, **462**, **492**, **768**, **769**, **772**, **774**.
 Kolmont, 1157.
 KÖLN, **36**.
 Komen (zie Comines).
 Koningshooik, 658.
 Koningslo, 502, 508.
 Koninksem, 1160.
 Kontich, **25**, **27**, **73a**, **295**.
 Koigem, 492, 804.
 Koolkerke, 794, 799.
 Koolskamp, 73a, 749.
 Kopfchen, 1145.
 Korbeek-Dijle, 584.
 Korbeek-Lo, **36**, **338**, **594**, **603**, **605**.
 Kortemark, **73**, **63a**, **73b**, **750**.
 Kortelenaken, 22a, 597, 598, 599.
 Kortenberg, **36**, **358a-c-d**, **578**, **586**.
 Kortenberg, 27a.
 Kortesseem, 1157, 1158, 1159.
 Kortrij, 1152, 1153.
 Kortrijk, **66**, **69**, **75**, **89**, **66a**, **68b**, **75a**, **83a**, **203**, **207**, **492**, **716**, **724**, **725**, **727**, **728**, **731**, **734**, **748**, **749**, **804**.
 Kortrijk-Dutsel, 596.
 Kotem, 1182.
 Kozen, 27a, 1154.
 Kraainem, 546, 585, 596.
 Krekelenberg, 52.
 Krinkelt, 390, 400.
 Krombeke, 755.
 Krulbeke, 890.
 Kruishoutem, 709.
 Kuisch, **36**, **338**, **594**.
 Kuregem, **28**, **50bis**, **60**.
 Kuringen, 35c, 299, 1154, 1166, 1195.
 Kuurne, 68b, 727, 728.
 Kwadaadmechelen, 17a, 77b, 77c, 299, 302, 674, 1197.
 Kwaremont, 480.
 Kwatrecht, **50bis**, **53a**, **700**.

L

Laak, 78a.
 Laar, 345.
 Laarheide, 553.
 Laarne, 688, 689.
 La Bouverie, 631, 832, 837, 844, 852.
 La Brouck, 36.
 La Bruyère, 608.
 Labuissière, **130**, **859**.
 La Calamine (voir Kelmis).
 La Cambuse, 826.
 La Cavée, **91**.
 La Chaussée, **124**.
 La Croÿère, **108**, **118**, **571**, **866**, **868**.
 Lacuisine, **165**, **1005**, **1015**, **1016**.
 Ladeuze, 87a.
 Laeken, **28**, **50bis**, **60**, **356**, **360**, **500**, **502**, **505**, **507**.
 La Festingue, 805.
 La Folie, 1033.
 La Fosse, 994, 1031.
 La Gianerie, 88a.
 La Gleize, **43**, **42a**, **399**, **1028**.
 Lahage, 165a, 1004, 1007.
 Lahamalde, 818.
 Laherie, 413.
 La Hestre, 858, 861, 868, 875, 878.
 La Hulpe, **161**, **366**, **537**, **548**, **558**.
 Laiche, 1016.
 Laken, **28**, **50bis**, **60**, **356**, **360**, **500**, **502**, **505**, **507**.
 La Louvière, **108**, **118**, **107a**, **571**, **858**, **861**, **863**, **864**, **865**, **866**, **868**, **875**, **876**, **878**.
 La Louvière-Sud, **108**, **112**, **571**, **858**, **861**, **866**, **868**, **875**, **878**.
 Lamain, 806.
 Lamalle, 1053.
 Lambertmont, 1016.
 Lambusart, 147a, 895.
 Lamine, 1120.
 La Minerie, 38a, 38b.
 Lammerenberg, 653.
 Lamontzée, 1056.
 Lamorénil (Dochamps), 994, 1031.
 Lamorteau, 135a.
 Lamouline, 410.
 Lampernisse, **73b**, **74a**.
 Lanaken, 20a, 7169, 7182, 7183, 7186.
 Lanaye, 1111.
 Landegem, **50**.
 Landelies, **130**, **109a**, **874**, **875**, **876**, **888**, **892**.
 Landen, **21**, **36**, **27a**, **127a**, **148a**, **345**, **591**, **609**, **1153**.
 Landene, 941.
 Landskouter, **122**.
 Lanefte, 177a, 451.
 Laneuville (Tenneville), 163b, 1029, 1035, 1036.
 Langdorp, **35**, **35b**.
 Langemark, 63a, 745, 746.
 Langlire, 996.
 Langerbrugge, 55a.
 Lanklaar, 1174, 1180, 1183.
 Lanquesaint, **94**.
 Lansval, 1088.
 Lantin, 1106.
 Lantremange, 1062.
 Lanzerath, 45a.
 La Panne (voir De Panne).

Laplaigne, 491.
 La Préalie, **31**, **34**, **34b**.
 Lapscheure, 787.
 La Reid, 388, 1086.
 Larum, 15b.
 La Roche, **140**.
 La Roche-en-Ardenne, 993, 995, 997, 998, 1024, 1025, 1028, 1031, 1032, 1035.
 La Roue, 519, 521, 522, 523, 525.
 Lasne, 365a, 536, 558, 618.
 Lasne-Chapelle-Saint-Lambert, 536, 618.
 Lasneville, 395.
 Lathuy, 608.
 Latinne, 127a.
 Latour, 167a.
 Lauprelle, 137a-138b.
 Lauw, 1063, 1104, 1160.
 Lauwe, **75**, **207**, **725**.
 Lavacherie, 983, 1029.
 Lavaux, **162**, **410**.
 Lavaux-Sainte-Anne, 166a, 951.
 La Villette, **130**, **132**.
 Lavaur, 940.
 Léau (voir Zoutleeuw).
 Léaucourt, 87a.
 Lebbeke, **60**, **53a**, **270**, **356a**.
 Le Bizet, 67a, 721, 741, 742.
 Le Campinaire, **125**.
 L'Écluse, 587.
 Lede, **50bis**, **271**.
 Ledeborg, 33a, 696, 697, 700.
 Ledeborg/Roodsdal, 528.
 Ledegem, 65a, 731, 748, 749.
 Leefdaal, 586.
 Leerbeek, 521, 523, 524, 525.
 Leernes, 881, 892.
 Leers-et-Fosteau, 803.
 Leers-Nord, **78**.
 Leest, 53b.
 Leuwerger, **89**, **701**.
 Lefte (Dinart), 430, 431, 433.
 Leffinge, 62a, 759, 793.
 Légille, 167b, 410.
 Leignon, **162**, **963**, **973**, **977**.
 Leisele, 744.
 Lekan, 757, 758, 759.
 Leman, **125**.
 Lembeek, **96**, **115b**, **471**.
 Lombeke (Eeklo), 55a, 252.
 Le Meuln, 961.
 Lendelée, 66a.
 Lengeler, 385.
 Lennik, 522, 523, 524, 528.
 Lens, **92**, **841**.
 Lens-Saint-Remy, 127a, 1118.
 Lens-Saint-Servais, 1118.
 Lens-s-Geer, 1062.
 Leopoldsberg, **15**, **15c**, **17a**, **17b**, **302**, **1192**, **1193**.
 Lérinnes, 611, 617.
 Le Rosier, 399.
 Le Roux, 150a, 931.
 Les-Avins-en-Condroz, 126a.
 Les-Bons-Villiers, 137a, 365a, 365b, 908.
 Les Bulles, 1004.
 Les Burettes, 587, 608.
 L'Escallière, 980.
 Lesdain, 88b.
 Les Flaches, 137a-138b.
 Les Flamandes, 618.
 Les Fossés, 167b, 410.
 Les Hayons, 1079.
 Lessen (voir Lessines).
 Lessenbos (zie Bois-de-Lessines).
 Lessines, **91**, **87b**, **477**.

- Lessive, 166a.
 Les Tailles, 1011.
 Lesterny, 162.
 Lesve, 927, 926.
 Les Waleffes, 1057.
 Le Touquet, 67a.
 Lettelingen (zie Petit-Enghien).
 Letterhoutem, 701.
 Le Turon, 388.
 Leugnies, 109a.
 Leupegem, 86, 85a, 86b, 481, 482, 710.
 Leut, 1180, 1183.
 Leuven, 35, 36, 53bis, 139, 35a, 285, 304, 307, 337, 338, 358a, 584, 585, 586, 593, 594, 596, 599, 600, 601, 602, 603, 604, 605, 606, 607, 608, 1177.
 Leuze, 86bis, 94, 86a.
 Leuze (Namur), 142b.
 Leval, 108, 858, 868, 876.
 Leval-Chaudeville, 109a.
 Lezenens (Fr.), 94.
 Lieberchies, 265b, 365b, 904.
 Libersart, 611.
 Libertange, 609.
 Libin, 987, 988, 1037.
 Libramont, 162, 163, 165, 165E, 410, 986, 990, 1027, 1037.
 Lichtaart, 29a, 304.
 Lichtenbusch, 1045.
 Lichtervelde, 66, 73, 66b, 73a, 73b.
 Liedekerke, 50bis, 355.
 Liège-Gare routière, 40a, 377, 992, 993, 1011, 1076, 1085, 1086, 1094-1095, 1097, 1102-1105, 1106, 1118, 1120, 1122, 1125, 1130, 1134.
 Liège-Guillemins, 31, 34, 36, 40, 43, 125, 38b, 40a, 42a, 1011, 1085, 1127.
 Liège-Haut-Pré, 36.
 Liège-Jonfosse, 31, 34, 43, 125.
 Liège-Palais, 31, 34, 43, 125, 34b.
 Liège - pl. Saint-Lambert, 1070, 1078, 1079, 1081, 1097, 1099, 1100, 1102, 1106, 1108, 1114, 1115.
 Liège - Théâtre, 1257.
 Liège-Vivignis, 31, 34.
 Lier (zie Oleye).
 Lier, 14, 15, 16, 13a, 15a, 297, 653, 658, 659.
 Lierde, 122, 275, 277.
 Lierneux, 996, 1088.
 Lieru, 920.
 Lierre (voir Lier).
 Liers, 31, 34, 34b, 1097.
 Lieze (voir Lixhe).
 Liezele, 52a, 357, 505.
 Ligne, 94, 817.
 Ligneville, 395.
 Ligny, 1118.
 Lignéries, 997.
 Ligny, 140, 147a, 617.
 Lijsem (zie Lincent).
 Lisse (Antwerp), 29a, 642.
 LILLE (France), 75, 94.
 Lillo, 620.
 Lillois, 120.
 Limal, 139, 536.
 Limalges, 365, 536, 618.
 Limbourg-Limburg, 1050, 1051.
 Limelette-Buston, 161, 366, 618.
 Limerlé, 163, 42a, 1039.
 Limes, 1006, 1007, 1009.
 Limont (en Hesbaye), 1058, 1118.
 Limont (Tavier), 1130, 1134.
 Lincé, 1086.
 Lincet, 148a, 339.
 Linde, 1164.
 Linden, 599, 600, 601, 604.
 Linkebeek, 124, 535, 553, 554.
 Linkhout, 35c.
 Lismeau-Lismeel, 148a, 339, 609.
 Lint, 13a, 295.
 Linter, 22a, 345, 591.
 Lippelo, 52a, 357, 505.
 Liroux, 973.
 Lischert, 410.
 Lisogne, 430, 431.
 Lissewege, 50, 791.
 Lisses-sur-Meuse, 933.
 Lixhe, 1111.
 Lo-Reninge, 755, 773.
 Lobbes, 130, 109a, 835, 859, 888, 888.
 Lochristi, 58, 684, 686.
 Lodelinsart, 140, 365a, 883, 891, 895, 900, 903, 904, 906, 906.
 Loenhout, 624, 640.
 Lokar, 740, 741.
 Lokaren, 59, 60, 57a, 57b, 57d, 59b, 684, 686.
 Loksbergen, 22a.
 Lombardsijde, 768, 769.
 Lombise, 841.
 Lommel, 15, 15b, 307, 1193, 1246.
 Lommersweiler, 48a.
 Lompret, 156c.
 Lomprez, 948, 975.
 Lomrè, 996.
 Loncin, 1105, 1106, 1120.
 Londerzeel, 53, 53a, 53b, 67b, 360, 505.
 Longchamps-lez-Bastogne, 983, 999, 1026.
 Longchamps (Namur), 142b.
 Longeau, 167a.
 Longfay, 396.
 Longlier, 410, 411, 413, 1036.
 Longueville, 612.
 Longwy, 167a.
 Lontzen, 35a, 396.
 Lonze, 161.
 Loonbeek, 546, 584.
 Looz (voir Borgloon).
 Loppem, 66b.
 Lorcé-Chevron, 43, 42a.
 Lorcay, 987.
 Losheimergraben, 45a.
 Lot, 93, 521, 553, 555.
 Lotenhulle, 706, 708.
 Lottret, 767b, 410.
 Louette-Saint-Denis, 166, 971, 991, 1020.
 Louette-Saint-P., 971, 991.
 Louffémont, 167b, 410.
 Louise-Marie, 86, 86b, 482.
 Loupigne, 365b.
 Louvain (voir Leuven).
 Louvain-la-Neuve-Ottignies, 161d, 619.
 Louveigné, 1052, 1083, 1085.
 Louvignies, 823.
 Louvrage, 612, 615.
 Lovendegem, 676, 677, 678, 706.
 Lovenjoel, 36, 338, 594, 603.
 Loverval, 137a-138b, 451.
 Lowalge (voir Lauw).
 Loyers, 972.
 Loyers (Dinant), 431.
 Lozen, 1191.
 Lubbeek, 594, 599, 600, 601, 603, 604.
 Luchbal, 12, 52, 59, 620, 621, 622, 629.
 Luik (zie Liège).
 Luininge, 85a, 203, 206, 716, 718.
 Lulthagen, 52a.
 Lummen (Meldert), 35c, 1155.
 Lustin, 154, 154a, 433.
 Lutrebois, 984.
 Lutremange, 984.
 Lutselu, 1158, 1175.
 Luttre-Pont-à-Celles, 118, 124, 385b, 858, 904.
 LUXEMBOURG, 43, 162.

M

- Maarre-Kerkem, 482.
 Maaseik, 1174, 1177, 1183, 1188, 1192, 1250.
 Maasmechelen, 1180, 1182, 1183.
 MAASTRICHT, 40, 20a, 376, 1111, 1169, 1184, 1186.
 Maboge, 997, 1024.
 Mabompré, 999, 1024, 1026.
 Machelen 26, 27, 282, 508, 578.
 Machelen (Leie), 75a.
 Macon, 156a.
 Macquenoise, 156a.
 Maffle, 978, 817.
 Maffle, 92, 100a.
 Mageret, 163b.
 Magnée, 1257.
 Mai-Cornet, 67a.
 Mainvaux, 816, 818.
 Maisières, 822.
 Maison-Saint-Gérard, 150a, 927.
 Maissin, 988, 1033.
 Maizeret, 933, 962, 972.
 Mai, 34b, 1184.
 Maldange (voir Maldingen).
 Maldegem, 58a, 708, 787, 798, 1201.
 Maldères, 53, 53a.
 Maldingen, 48b.
 Maleizen, 545, 548.
 Malempré, 996, 1011.
 Malon (zie Mèlin).
 Malèves-Sainte-Marie-Wastines, 543, 611.
 Malines (voir Mechelen).
 Malmédy, 45a, 46a, 395, 396.
 Malonne, 927, 931, 950.
 Malscheid, 395.
 Malvoisin, 971.
 Mamer, 162.
 Manage, 108, 113, 118, 571, 866, 868, 886.
 Manderfeld, 45a, 401.
 Mandé-Saint-Etienne, 983.
 Mangombrou, 390, 393, 395.
 Manhay, 992, 993, 994, 996, 1011, 1028, 1031.
 Maransart, 536, 618.
 Marbais, 140, 568, 586, 616, 908.
 Marbay, 167b, 1036.
 Marbais (Thuin), 879, 889.
 Marbehan, 162, 155b, 165a, 167b, 1004, 1007.
 Marboux, 140, 616.
 Marche-en-Famenne, 43, 420, 424, 983, 994, 995, 997, 1032.
 Marche-les-Dames, 125, 960, 970.
 Marche-lez-Ecaussinnes, 108, 107a, 864.
 Marchienne-au-Pont, 112, 118, 124, 109a, 140a, 874, 876, 878, 879, 880, 881, 882, 883, 885, 888, 890, 894, 903.
 Marchienne-Est, 112, 124.
 Marchienne-Zone, 130.
 Marchin, 126a, 937.
 Marchvelette, 938.
 Marcinelle, 109a, 137a-138b, 140a, 451, 879, 880, 882, 883, 885, 892, 905.
 Marcourt, 995, 1028, 1032.
 Marcq, 94, 87b, 471.
 Maredsous, 943.
 Maronne, 43, 994, 1032.
 Maret, 148a.
 Maria-Aalter, 50.
 Mariakerke (Gent), 676, 677, 678.
 Mariakerke (Oostende), 762, 768, 769.
 Maria ter Heide, 624.
 Mariakerke, 52a.
 Mariembourg, 132, 156b, 156c, 451, 981.
 Mariemont, 112, 868, 875, 878.
 Marilles, 142b, 610.
 Mark (zie Marcq).
 Marke, 75, 203, 207.
 Markegem, 727.
 Marlinne (voir Mechelen-Bovelingen).
 Marloie, 43, 162, 420, 424, 983, 994, 997, 1032.
 Marneffe, 1058.
 Marquain, 806.
 Marteau, 44, 388.
 Martelange, 984, 985, 1011, 1036.
 Martenslinde, 1172, 1173.
 Martignon, 156a.
 Martinrive, 43, 42a.
 Martouzin, 766a, 421.
 Marvie, 999.
 Masny-Saint-Jean, 854.
 Masny-Saint-Pierre, 96.
 Massemen, 700, 701.
 Massenhoven, 626, 653.
 Masta, 45a.
 Matagne-la-Grande, 156b, 452.
 Matagne-la-Petite, 156b.
 Mater, 710.
 MAUBEUGE, 130, 847.
 Maubray, 78, 491.
 Maurage, 824, 856, 868, 875, 878.
 Mazée, 981.
 Mazenzele, 356a.
 Mazy, 144.
 Méan, 978.
 Mechelen, 25, 27, 53, 53bis, 54, 53b, 282, 285, 286, 507, 509, 558, 559, 663, 665, 666, 668, 670.
 Mechelen-aan-de-Maas, 1180, 1182, 1183.
 Mechelen-Bovelingen, 1159.
 Mechelen-Nekkerspoel, 25, 27.
 Medell, 400.
 Meffe, 938.
 Meensel-Kiezegem, 597, 598, 599.

- Meer, 640, 641.
 Meerbeek, 358c.
 Meerbeke, 476, 524, 528, 705.
 Meerdaal, 608.
 Meerdonk, 54b.
 Meerhof, 646, 1198.
 Meerle, 641.
 Meersel, 641.
 Meeswijk, 1180, 1183.
 Meetkerke, 770, 790.
 Meuwene, 1164, 1177, 1190, 1192.
 Mehaigne, 142b, 920.
 Meise, 360, 503, 505, 507, 508.
 Meiser, 26.
 Meix-devant-Virton, 165, 165a, 1006.
 Meix-le-Tige, 167a, 1001, 1002.
 Meiz, 45a.
 Melden, 85a.
 Meldert (Aalst), 61a.
 Meldert (Diest), 35c, 1177, 1197.
 Meldert (Tienen), 35c, 587, 593, 1177.
 Melen, 38b, 1094.
 Melin, 142a, 608.
 Melkouwene, 16, 665.
 Melkwezer, 22a.
 Melle, 50bis, 53, 122, 53a, 697, 700.
 Mellery, 140, 616, 618.
 Melles, 816.
 Mellet, 131a, 365a, 908.
 Mellier, 162, 167b, 410.
 Melreux-Hotton, 43, 994, 995.
 Melsbroek, 508, 509, 578.
 Meisbeke, 59, 291, 292, 293.
 Meisen, 704.
 Melveren, 21a.
 Membach, 396, 1050.
 Membre, 991, 1008, 1010, 1021.
 Membruggen, 1172.
 Menen, 69, 65a, 206, 207, 220, 711, 722, 723, 724, 725, 731.
 Menuchenet, 989, 990, 1033.
 Menfontaine, 984.
 Menin (v. Menen).
 Merbes-le-Château, 859, 867.
 Merbes-Sainte-Marie, 835, 859, 867.
 Merchtlem, 60, 61b, 356, 503, 505, 508.
 Merdorp, 938.
 Mere, 276.
 Mersebeke, 50bis, 53, 122, 53a, 696, 697, 700, 703, 704.
 Merendree, 706.
 Merkem, 746, 755.
 Merkem, 623, 624, 626, 627, 628, 629, 640.
 Merksplas, 641.
 Merlemont, 136a.
 Mery, 166.
 Mérode, 26.
 Mérois, 1045.
 Mettenne, 117a.
 Méry, 43, 42a, 377.
 Mesen, 742.
 Meslin-l'Évêque, 94, 821.
 Mesnil-Eglise, 421.
 Mesnil-Saint-Blaise, 947.
 Messancy, 167, 167a, 167b, 1002, 1011.
 Messelbroek, 35b.
 Messines (voir Mesen).
 Mesvin, 847.
 Mettekoven, 23a.
 Mettet, 136a, 137a-138b, 150a, 927.
 Metzart, 167b, 965.
 Meulebeke, 66b, 727.
 Meux, 954.
 Mévergnyies-Altre, 92, 100a.
 Meyerode, 400, 401.
 Meyrode (voir Meyerode).
 Michelbeke, 82a.
 Michelerou, 38b, 1093, 1094, 1095.
 Middelburg, 787, 798.
 Middelkerke, 62a, 759, 762, 768, 769, 775, 793.
 Mieciet, 126a.
 Mielen (Aalst), 1152.
 Mignault, 107a, 868.
 Mijlbeke, 61a, 61b, 702.
 Milie, 608.
 Millen, 39b, 1183.
 Milmort, 31, 34, 34b, 1099, 1109.
 Minderhout, 640, 641.
 Mirfeld, 400.
 Mirwart, 162.
 Modave, 126a.
 Moelingen, 39b, 378.
 Moen, 83a, 85a.
 Moensberg, 26.
 Moerbeke, 475.
 Moerbeke (Waes), 57b, 57c.
 Moerbrugge, 795.
 Moere, 62a, 758.
 Moerkerke, 787, 798.
 Moerzeke, 56a, 57a.
 Moeskroen (zie Mouscron).
 Mogimont, 989, 990.
 Moha, 940, 1056.
 Mohiville, 126a.
 Moignelée, 147a, 895.
 Moiry, 986, 1029, 1036.
 Mol, 15, 15b, 15c, 17a, 307, 646, 1198.
 Molenbaix, 483.
 Molenbeek-Saint-Jean, 355, 500, 502, 505, 507, 514, 519, 528, 529, 535.
 Molenbeek-Wersbeek, 597, 598, 599.
 Molenbeersel, 1188, 1189.
 Molenheide, 53a.
 Molenstede, 1199.
 Mollem, 60, 500, 503.
 Mommale, 36, 1104, 1120.
 Mommignies, 156a.
 Monceau-en-Ardenne, 1020.
 Monceau-Imbriehies, 156a.
 Monceau-s/S., 875, 876, 878, 881, 882, 888, 894.
 Mons, 78, 82, 96, 98, 118, 461, 462, 822, 824, 825, 826, 830, 831, 832, 833, 835, 836, 837, 844, 845, 846, 847, 849, 854, 860.
 Mons-lez-Liège, 1115, 1125.
 Monstreux, 147b, 567.
 Mont (Bevercé), 396.
 Mont (Houffalize), 996, 997, 1000, 1011, 1026.
 Mont (Lustin), 154a, 433.
 Montaigu (voir Scherpenheuvel).
 Mont-à-Leux, 716, 718.
 Mont-de-l'Enclus, 63a, 87a, 480.
 Montegnée, 36, 23a, 1070, 1074, 1106, 1114, 1115, 1116, 1118, 1122, 1125.
 Montenaeken, 1152, 1153.
 Monteneau, 48a.
 Mont-Gauthier, 421, 973.
 Montherme, 1010, 1030.
 Montigny-le-Tilleul, 109a, 879, 890, 892, 905.
 Montignies-lez-Lens, 841.
 Montignies-Saint-Christophe, 860.
 Montignies-sur Roc, 827, 830.
 Montieban, 996, 1000.
 MONTMEDY, 155a, 1009.
 Montroué-au-Bois, 816.
 Montroué-sur-Haine, 829.
 Mont-Saint-André, 142b.
 Mont-Saint-Aubert, 810.
 Mont-Sainte-Aldegonde, 858, 868.
 Mont-Sainte-Geneviève, 859.
 Mont-Saint-Guibert, 161, 615, 617.
 Mont-Saint-Jean, 536, 558.
 Mont-Saint-Martin, 167a.
 Mont-Saint-Point, 554.
 Mont-sur-Marchienne, 879, 882, 885, 892, 905.
 Montzen, 39a, 39c.
 Moorsel, 61a, 61b.
 Moorsel (Tervuren), 546, 586.
 Moorsele, 65a, 207, 731, 748.
 Moorslede, 64a, 65a, 729.
 Moortebeek, 528, 529, 535.
 Moortsele, 122, 703.
 Mopertingen, 20a, 1173, 1183.
 Moresnet, 39a, 39b.
 Morhet, 763b, 413.
 Morialmé, 135a, 137a-138b.
 Morkhoven, 29a, 673.
 Morlanwelz, 112, 858, 868, 875, 878.
 Morsaint, 612.
 Mortagne, 491.
 Morthan, 163a, 1008, 1019.
 Mortier, 1079.
 Mortinsart, 155b.
 Mortroux, 1079.
 Morsel, 14, 52a, 295, 297.
 Morsel-Duernesteenweg, 25.
 Morsel-Liersseleweg, 27.
 Morsel-Oude God, 25, 297.
 Morville, 942.
 Moulant (voir Moelingen).
 Moulbaix, 817.
 Moulin du Ruy, 399.
 Mourcourt, 483, 616.
 Mouscron, 75, 78, 85a, 203, 206, 462, 716, 718, 721, 722, 725.
 Moustier (Francs), 86a.
 Moustier, 125, 958.
 Mousty, 141a, 618.
 Mouzaive, 975, 991, 1020, 1021.
 Moxhe, 127a.
 Moyer, 1004.
 Mozet, 962, 972.
 Muizen (Limburg), 1153.
 Muizen, 27, 53bis, 285, 669, 670.
 Munkzwalm, 89, 704.
 Muno, 163a, 1016.
 Munsterbilzen, 20a, 1173, 1179.
 Munte, 696.
 Müringen (Murrange), 45a.
 Musson, 167, 167a, 1002.
 Mussy-la-Ville, 767a, 1001.
 My, 992, 993.

N

- Naast, 570, 865.
 Nadrin, 997, 1024, 1026.

- Nafraiture, 991.
 Nalinnes, 137a-138b, 451, 880, 889.
 Namèche, 125, 960.
 Namen (zie Namur).
 Namoussart, 1036.
 Namur, 125, 154, 161, 162, 142b, 154a, 433, 919, 920, 921, 922, 923, 924, 925, 927, 929, 930, 931, 932, 933, 938, 939, 943, 944, 945, 949, 950, 952, 954, 955, 956, 970, 972.
 Nandrin, 1134, 1136.
 Naninne, 162.
 Naomé, 1020.
 Nassogne, 420, 1032.
 Natoye, 162.
 Nazareth, 256.
 Néchin, 78, 805.
 Nederboetare, 273, 703, 710, 820.
 Nederbrakel, 82a, 277, 710.
 Nedername, 261.
 Nederhassel, 273, 274, 705.
 Nederokkerzeel, 578.
 Nederzwalm, 261.
 Neerglabbeek, 1175.
 Neerharen, 1182, 1183.
 Neerhespen, 345, 591.
 Neerhysleem, 339, 609.
 Neerrijsa, 337, 546, 584.
 Neerlanden, 345.
 Neerlinter, 22a.
 Neeroeteren, 1174, 1177, 1192.
 Neerpelt, 15, 15b, 18a, 307, 1164, 1175, 1248.
 Neerrepn, 1157.
 Neerpvel, 593, 594.
 Neerwaasten (zie Bas-Warleton).
 Neerwinden, 36, 345, 591, 609.
 Neffe, 165b.
 Neffe (Dinant), 156b.
 Neidingen, 48a.
 Neigem, 524, 705.
 Nereem, 34b, 39b.
 Neesonvaux, 36, 388, 1094.
 Nethen, 546.
 Neubruck, 395.
 Neufchâteau, 162, 167b, 410, 411, 413, 1036.
 Neufmaison, 100a.
 Neufmoulin, 1088.
 Neuvillies, 96, 823.
 Neundorf, 467.
 Neupont, 1037.
 Neuve-Eglise (voir Nieuwerkerke).
 Neuville, 451.
 Neuville-en-Condroz, 1134.
 Neuville s/Huy, 1075.
 Neuvillers, 165.
 Nevele, 706.
 Nevrumont, 411.
 Nidérand, 115a.
 Nidrum, 45a-46a, 390.
 Nieder Emmels, 48a, 395.
 Niel, 52, 52a, 290.
 Niel (bij As), 1174.
 Niel (bij Sint-Truiden), 345, 1153.
 Nieuport (voir Nieuwpoort).
 Nieuwenhove, 476.
 Nieuwenrode, 360, 510, BN (360).
 Nieuwerkerken (Aalst), 276, 702.
 Nieuwerkerken (St-Truiden), 1154, 1155.
 Nieuwerkerke, 741, 743.

Nieuwkerken-Waas, **59**, 291, 693, 694.
 Nieuwmoer, 628.
 Nieuwmonster, 765, 790.
 Nieuwpoort, 74a, 462, 768, 769.
 Nieuwrode, 596.
 Nijlen, **15**, 75a.
 Nijvel (zie Nivelles).
 Nil-St-Vincent-St-Martin, 615, 617.
 Nimy, **118**, 822, 854.
 Nimy-Maisières, **92**, **96**.
 Ninane, 1086.
 Ninove, **90**, 274, 277, 476, 524, 525, 528, 705.
 Nismes, 756b, 981.
 Nisramont, 1024, 1025.
 Nivellet, 167b.
 Nivelles, **124**, 137a, 141a, 564, 565, 566, 567, 568, 569, 570, 571, 866.
 Nives, 163b, 413.
 Nivezé, 44a.
 Nobressart, 167b, 985.
 Nodébaix, 608, 612.
 Nodrege, 610.
 Nodwez, 609.
 Noirchain, 844, 851.
 Noirefontaine, 989, 990, 1008, 1019, 1033.
 Noirhat, 747a.
 Noirmont, 616.
 Noisieux, 994.
 Nollevaux, 989, 990, 1033.
 Nonveux, **43**, 42a.
 Noorderwijk-Morkhoven, 29a, 665, 673.
 Noordschote, 755.
 Nossegem, **36**, 358a.
 Nothomb, 167b, 985.
 Noucelles, 775a.
 Nouvelles, 847.
 Noville (Bastogne), 999, 1000, 1011.
 Noville-les-Bois, 543, 938.
 Noville (Fexhe), 1118.
 Noville-sur-Mehaigne, 142b, 543.
 Noville Taviers, 142b.
 Nurdorp (zie Wilhogne).
 Nukerke, 481.
 Ny, 994.

O

Obaix-Buzet, **124**, 137a, 568.
 Oberkorn (Lux.), **167**.
 Obigies, 87a.
 Obourg, **118**, 826.
 Observatoire, 534, 535.
 Ochain, 726a, 1134.
 Ochainps, 1019, 1037.
 Ocquier, 1134.
 Odeigne, 993, 994, 1031.
 Odeur, 1103, 1105, 1106.
 Odelem, 801.
 Oekene, 748.
 Oelegem, 626, 653.
 Oerie (zie Oreye).
 Oetingen, 524.
 Oudeghien, 818.
 Oevel, 15c, 17b, 29a, 302, 307, 646, 648, 672, 673, 674.
 Offagne, **166**, 988, 990, 1019.
 Offing, 167b, 1036.
 Ogy, 87b.
 Ohain, 536, 558.
 Ohey, 934, 935, 936, 937.
 Oignes-en-Thiérache, 981.

Oisquerq, **106**, 474.
 Otzy, 975, 1020.
 Okegem, **90**, 528.
 Okelara, 17c, 1199.
 Otten, 15b, 29a, 302, 304, 672, 673.
 Oteye, 1062.
 Ollignies, 87b.
 Olliomont, 997.
 Ollroy-sur-Viroin, 981.
 Oimén, 155, 17a.
 Oine, 1094, 1095.
 Oisene, 75a.
 O.L.V.-Lombeek, 523, 528.
 O.L.V.-Waver, 658, 665, 666.
 Omal, 1057, 1118.
 Ombret-Rausa, 1076.
 On, 420, 1032.
 Ondervall, 48a.
 Oneux, 42a.
 Onhaye, 942.
 Onkerzele, 476.
 Onnaing, 461.
 Onnezies, 827.
 Onoz-Spy, 144, 945.
 Ooigem, 727.
 Ooike, 709.
 Oorbergen, 272, 701, 703.
 Oorbeek, 587.
 Oordegem, 700.
 Oostakker, **59**, 681, 682, 683, 686.
 Oostburg, 1201.
 Oostduinkerke, 462, 768, 769, 774.
 Oosteeklo, 55a, 679.
 Oostende, **50**, 62a, 758, 759, 762, 765, 766, 768, 769, 770, 793.
 Oosterzele, 703.
 Oostham, 17a, 17b, 302.
 Oosthoven, 635, 644.
 Oostkamp, **50**, 749, 795.
 Oostkerk (zie Oisquerq).
 Oostkerke, 73b, 74a.
 Oostkerke (Brugge), 788, 799.
 Oostmalle, 634, 640, 642.
 Oostnieuwkerke, 745.
 Oostzebeke, 68a, 72f.
 Oostvlieten, 755, 773, 777.
 Oostwinkel, 676.
 Opbrakel, 82a.
 Opdrorp, 53a.
 Opgeldenaken (zie Jodoigne-Souveraine).
 Opglabbeek, 1164, 1175.
 Opgrimbe, 1183.
 Ophain, 565, 566, 569.
 Ophasselt, 277, 703.
 Opheers, 1159.
 Opheyliessen, 339, 609.
 Ophoven, 1188.
 Opitter, 1175, 1177, 1189, 1192.
 Opinter, 22a, 598.
 Oppeeters, 1174.
 Opont, 988.
 Oppem, 586.
 Opprebaix, 611.
 Oppuurs, 52, 52a.
 Opstal, 53a.
 Opvelp, 593.
 Opwijk, **60**, 67b, 356a.
 Opzullik (zie Sillery).
 Orbaix, 543, 611.
 Orchimont, 991.
 Orco, 806.
 Oret, 136a, 137a, 138b.
 Oreye, 23a, 1062, 1063, 1104, 1105, 1106.
 Orgeo, **165**, 763a, 411.

Ormeignies, 87a, 817.
 Orp, 148a, 610.
 Orp-Jauche, 142b, 148a, 609, 610.
 Orp-le-Petit, 610.
 Orroir, 83a.
 Orsainfaing, 155b, 1004.
 Orsmaal-Gussenhoven, 591.
 Ortho, 1024, 1025.
 Orval, 1006, 1007, 1009.
 Ostende (voir Oostende).
 Oster, 993, 994, 1031.
 Ostiches, 818.
 Otegem, 83a.
 Ottepe, 1056.
 Othée, 1103, 1106.
 Otrange, 1063, 1104.
 Ottenburg, 337, 546, 549.
 Ottergem, 272.
 Ottignies, **139**, 140, **161**, **161D**, 147a, 618, 619.
 Otré, 996.
 Oudegem, **53**, 53a, 57a.
 Oudenaarde, **86**, **89**, 85a, 86b, 256, 261, 481, 482, 709, 710.
 Oudenaken, 522.
 Oudenburg, **50**, 62a, 793.
 Oudergem, 543, 545, 546.
 Oud-Heverlee, **139**, 337, 546, 593, 608.
 Oudler, 395.
 Oud-Turnhout, 635, 644, 646, 647.
 Ouffet, 1130, 1134, 1136.
 Ougrée, 23a, 125a, 127a, 1076, 1130, 1134, 1254.
 Ouren, 395.
 Ourl, 163b.
 Ourthe, 46b.
 Outer, 274, 705.
 Outgaarden, 142a.
 Outrelouche, 1136.
 Outrijev, 85a.
 Ouwegem, 256.
 Overboelare, **91**, 820.
 Overhespen, 345, 591.
 Overijse, 337, 543, 545, 546, 548, 549, 550, 584.
 Overmere, 57d, 271, 689.
 Overpelt, 15, 15b, 18a, 307, 1164, 1175.
 Overrepen, 23a, 1157.
 Overwinden, 345.
 Ovilat, 45a-48a, 390.

P

Paal (Limburg), 299, 1177, 1197.
 Paal (O.-V.), 54b, 57c.
 Paifve, 1102.
 Pailhe, 126a.
 Paliseul, **166**, 988, 989, 1033.
 Pamel, 528.
 Pannenhuys, **28**.
 Papegem (zie Papignies).
 Papignies, **91**.
 Parise, 710.
 PARIS-NORD, **96**, **130**.
 Passendale, 64a.
 Patignies, 971.
 Pâturages, **98**, 831, 832, 839, 844.
 Pavillons, 135a.
 Pecq, 87a, 492, 804, 805.
 Pecrot, 139.
 Peer, 302, 1164, 1177, 1190, 1192.
 Peissant, 835.
 Peizegem, 67b, 356.

Pelikaan, 522.
 Pellaines (Pellen), 148a, 339.
 Pellenberg, 594, 600, 603.
 Penteville, 147a.
 Pepingen, 521, 522, 525.
 Pepinster, **36**, 44, 388, 1052.
 Pepinster-Cité, **44**.
 Perbaix, 615, 617.
 Perk, 509.
 Péronnes-lez-Antoing, 491, 492.
 Péronnes-lez-Binche, 858, 861, 863, 868, 876.
 Peruwelz, **78**, 86a, 491, 806, 829.
 Pervijze, 73b, 74a, 775.
 Perwez (Namur), 937.
 Perwez (Bi)-
 Perwijs (Bi), 148a, 543, 611, 920.
 Péry, 1257.
 Pesche, 981.
 Pessoux, 978.
 PETANGE (Lux.), **167**.
 Petegem, **89**.
 Petegem (Deinze), 75a.
 Petigny, 981.
 Petit-Avin, 126a.
 Petite-Chapelle, 980.
 Petit-Enghien, **94**, 471, 523.
 Petit-Fays, 1020.
 Petit-Hallet, 146a.
 Petit-Han, 994.
 Petit-Lanaye, 1111.
 Petit-Rechain, 36a, 38b, 1095.
 Petit-Rœulx, 473.
 Petit-Rœulx-lez-Nivelles, 568.
 Petit-Rosière, 142b, 148a.
 Petit-Thier, 401.
 Petitvoir, 411.
 Petram (zie Piétrain).
 Peulis, 665, 666.
 Peulie, 508, 509.
 Philippeville, **132**, 132a, 136a, 451, 452, 453.
 Pierrard (Ecole), 155b, 167a, 1001.
 Piétron, **112**, **113**, 886, 892.
 Piétrain, 609.
 Piétrebaix, 608, 611, 612.
 Piétrebeau, 609.
 Pijpelheide, 16a.
 Pin, **165**, 165a, 1004.
 Pipaix, **94**.
 Piringen, 23a.
 Pirompre, 986, 1029.
 Pironchamps, 895.
 Plitten, **73**, 73a.
 Plainevaux, 1130, 1134.
 Plancenoit, 365a, 536.
 Pias, 546, 550.
 Ploegsteert, 67a, 721, 741, 742.
 Plombières, 39a, 39c.
 Poederie, 29a, 642.
 Poete, 706, 708.
 Poelkapelle, 63a, 745.
 Poesele, 706.
 Poix-Saint-Hubert, **162**, 987, 988.
 Polleur, 390, 393, 395.
 Pollinkhove, 773.
 Pommerœul, 482, 821, 829.
 Pondrôme, **166**, 948, 971.
 Pont, 395.
 Pont-à-Celles, **118**, 131a, 365b, 568, 858, 868, 880, 894, 904.
 Pont-de-Bois, **94**.
 Pont-de-Loup, 895.
 Pont-de-Seraing, **125**.

Pontauray, 137a-138b, 150a.
 Pontillias, 939.
 Pontisse, 1108.
 Pont-Rouge, 67a.
 Poperinge, 69, 69b, 741, 744, 755.
 Poppel, 644.
 Popuelles, 816.
 Porcheresse, 971, 975.
 Porcheresse (Condroz), 126a.
 Post, 985.
 Poteau, 401.
 Pottes, 87a.
 Poucet, 127a, 1118, 1152.
 Pouleure, 43, 42a, 377.
 Poupehan, 1008.
 Pousset, 1120.
 Prayon, 389, 1257.
 Pregaux, 981.
 Presles, 891, 931.
 Profondeville, 919, 943, 956.
 Profondsart, 161.
 Prouvy, 1004.
 Provedroux, 996.
 Proven, 744.
 Prümberg, 401.
 Pry, 132, 117a.
 Puiveilde, 59b.
 Pulderbos, 634, 653.
 Pulte, 653.
 Purnode, 128a, 431.
 Pussemange, 990, 1021.
 Putte (Kapellen), 620, 622, 623.
 Putte (Mechelen), 658, 665, 666.
 Puurs, 52, 54, 52a, 53b, 54a, 286, 357, 505.

Q

Quaregnon, 78, 96, 461, 462, 821, 830, 832, 833, 834, 837, 839, 846.
 Quarouble (Fr.), 461.
 Quarreux, 42a.
 Quartes, 816.
 Quenast, 115b.
 Queue-du-Bois, 1079, 1093, 1094, 1095.
 Quevaucamps, 80a, 86a, 462, 817, 833.
 Quévy, 96, 844, 847, 851, 853.
 Quévy-le-Petit, 853.
 Quiévrain, 96, 97, 461, 829, 830, 834.

R

Raatshoven (zie Racour).
 Rabosée, 40a.
 Raboëe, 994.
 Rachecourt, 167a, 1002.
 Racour, 148a, 33a.
 Radelange, 984, 1036.
 Raeren, 1045.
 Ragnies, 893.
 Rahier, 1028.
 Ramercroix, 808.
 Ramagnies-Chin, 804, 805.
 Ramelot, 1136.
 Ramillies, 142b, 148a.
 Ramont, 983, 1029, 1035.
 Ramsdonk, 53b, 510.
 Ramsel, 29a, 648.
 Ramskapelle, 74a.
 Rance, 109a, 136a.
 Rancimont, 167b, 410.

Ransart, 140, 900, 906, 908, 909.
 Ransbeek, 558.
 Ransberg, 22a.
 Ranst, 653.
 Rapertingen, 1157, 1159, 1166.
 Ravels, 644.
 Raversijde, 762, 768, 769.
 Rebaix, 91, 818.
 Rebecq, 115b, 471.
 Rebecq-Rognon (Roosbeek), 115b.
 Recht, 395.
 Recogne, 165, 163b, 990, 1037.
 Reculméont, 395.
 Redu, 1037.
 Reet, 13a, 360, 663.
 Régissa, 126a.
 Regné, 996.
 Rekem, 1182, 1183.
 Rekkem, 206, 721, 722, 725.
 Relegem, 500.
 Remagne, 986, 1029, 1036.
 Remersdaal, 38a, 39b, 39c.
 Remichampagne, 413.
 Remicourt, 36, 1120.
 Remoiville, 413.
 Remouchamps, 43, 42a, 1083, 1086.
 Renaix (voir Ronse).
 Renaumont, 409, 978.
 Rencheux, 43, 42a, 996.
 Rendeux, 995, 1028, 1032.
 Renings, 755.
 Reningelst, 740, 741.
 Renory, 125a.
 Reppel, 1192.
 Ressaix, 108, 858, 876.
 Resteigne, 951, 1032.
 Retie, 646.
 Retinne, 38b, 1093, 1094, 1095.
 Rettigny, 1000.
 Reuland, 395.
 Reuleau, 128a.
 Rêves, 131a, 365b.
 Rhinnes, 161, 954.
 Rhode-Saint-Genèse (voir Sint-Genesius-Rode).
 Richelle, 40a, 1079.
 Riemst, 39b, 1108, 1173, 1183.
 Rienne, 971.
 Rièzes, 980.
 Rijkel, 23a.
 Rijkjevorsel, 640, 641.
 Rijmenam, 665, 666, 670.
 Rixingen, 1157, 1179.
 Rillaar, 35b, 597.
 Ripain, 115b.
 Rivage, 43.
 Rivière, 943, 956.
 Rixensart, 161, 366, 536, 538, 545, 558.
 Roanne-Coo, 42a, 399.
 Robbersrode, 603.
 Robechies, 108a.
 Robelmont, 165a, 1006.
 Robertville, 45a, 48a, 390.
 Robert, 89, 82a, 261.
 Rochefort, 166a, 420, 421, 424, 951, 1032.
 Rochehaut, 1008, 1010.
 Rocherath, 390, 400.
 Roelenge-sur-Geer, 39b, 1108, 1184.
 Roelenge-Looz (voir Rukkelingen-Loon).
 Rocourt, 31, 23a, 1097, 1102, 1106.
 Rocourt-Clinique, 31, 1097.

RODANGE (Lux.), 167, 167a, 167b.
 Rodt, 401.
 Rödgen, 48a.
 Roosbrugge-Haringe, 744.
 Roeselare, 66, 64a, 65a, 66a, 66b, 68a, 745, 747, 748, 749, 750, 751.
 Roulux, 826, 856, 865, 868.
 Rogery, 42a.
 Rognée, 111a.
 Rognon, 123.
 Roiseux, 126a.
 Rolin, 827, 828, 829.
 Roksem, 793.
 Rollegem-Kapelle, 748.
 Rollegem (Mouscron-Moeskroen), 716.
 Roly, 451.
 Romeденne, 138a, 453.
 Romerée, 138a, 156b, 986, 1029.
 Romershoven, 20a.
 Romsée, 1257.
 Ronet, 125.
 Rongy, 88b.
 Ronquière, 106, 567.
 Ronse, 96, 866b, 82a, 83a, 86a, 86b, 87a, 87b, 88a, 481, 482, 483.
 Ronsele, 676.
 Roosbeek, 36, 338.
 Roosdaal, 523, 528.
 ROOSENDAAL, 12, 1244.
 Roost (zie Jeuk-Rosoux).
 Rozée, 942.
 Roselies, 895.
 Rosières (Morhet), 163b, 413.
 Rosières (Saint-André), 545.
 Rosmeer, 1173.
 Rosoux-Crenwick, 345, 1152.
 Rossart, 411.
 Rosseignies, 568.
 Rossignol, 165a, 167b, 1004.
 Rossignol (Walcourt), 136a.
 Rotem, 1174, 1183.
 Rotheux, 1134.
 Rotseelaar, 35a, 285.
 ROUBAIX, 75.
 Roucourt, 86a, 808.
 Rouge-Minière, 1086.
 Roulers (voir Roeselare).
 Rouvroy, 860.
 Rouvrez, 1086.
 Rouvrois, 155a.
 Roux, 112, 124, 878, 882, 908.
 Roux-Miroir, 611, 612.
 Roy, 995, 997.
 Rozebeke, 82a.
 Rozenaken (zie Rosseignies).
 Ruddervoorde, 749.
 Ruette, 167, 167a.
 Ruien, 85a, 480.
 Ruisbroek, 93, 555.
 Ruisbroek (Willebroek), 52a.
 Ruiselede, 706, 707.
 Rukkelingen-aan-de-Jeker (zie Roelenge-sur-Geer).
 Rukkelingen-Loon, 1159.
 Rulles, 162, 155b, 167b, 1004, 1007.
 Rumbek, 65a, 66a, 748.
 Rumes, 88a.
 Rumilies, 483, 809, 811.
 Rummen, 1155.
 Rumsdorp, 345, 431.
 Rumst, 659, 663.
 Runkelen, 1154, 1155.
 Runkst, 1154, 1166.
 Rупelmonde, 690.
 Russeignies, 83a.

Russon-Rutten, 1103-1160.

S

Saint-Amand-lez-Fleurus, 568, 908.
 Saint-André-lez-Dalhem, 1079.
 Saint-Aubin, 135a, 136a, 137a-138b.
 Saint-Denis (Helchin), (voir Sint-Denis-Helkin).
 Saint-Denis-Bovesse, 161, 954.
 Saint-Denis (Obourg), 826.
 Saint-Georges-sur-Meuse, 1072, 1122, 1123, 1125.
 Saint-Gérard, 150a, 927.
 Saint-Germain, 920.
 Saint-Géry, 616, 617.
 Saint-Ghislain, 78, 96, 96, 700a, 462, 821, 827, 829, 830, 831, 833, 834, 836, 841, 842.
 Saint-Gilles (Bruxelles), 365a, 518, 521, 522, 523, 524, 525, 534, 535, 536.
 Saint-Hadelin, 1095.
 Saint-Hubert, 987, 1023, 1027, 1029, 1036.
 Saint-Jean-Geest, 142a, 609.
 Saint-Job, 26, 535.
 Saint-Josse-ten-Noode, 307, 355, 356, 356a, 357, 358a-b, 360, 500, 502, 504, 505, 507, 514, 519, 529, 546, 578, 586.
 Saint-Lambert, 136a, 451.
 Saint-Léger (Dottignies-Dottignies), 85a.
 Saint-Léger (Virton), 167a, 1001.
 Saint-Marc, 920, 921.
 Saint-Mard, 155a, 155b, 165a, 167a, 1001, 1006.
 Saint-Martin, 147a, 617.
 Saint-Maur, 88a, 807.
 Saint-Médard, 165, 163a.
 Saint-Nicolas (Liège), 1070, 1074, 1081, 1114, 1115, 1116.
 Saint-Nicolas (voir Sint-Niklaas).
 Sain-Pzul, 611.
 Saint-Pierre, 410.
 Saint-Pierre-Chapelle (voir Sint-Pieters-Kapelle).
 SAINT-QUENTIN, 96, 130.
 Saint-Remy (Chimay), 156a.
 Saint-Remy (Dalhem), 1079.
 Saint-Remy-Geest, 142a, 608.
 Saint-Remy (Virton), 167a.
 Saint-Roch, 1086, 1087.
 Saint-Saulve, 461.
 Saint-Sauveur, 86a.
 Saint-Servais, 920, 921, 929, 932, 944, 945, 954.
 Saint-Séverin, 1134, 1136.
 Saint-Symphorien, 825.
 Saint-Trond (voir Sint-Truiden).
 Saint-Vaast, 858, 864, 868, 876.
 Saint-Vincent-Bellefontaine, 165, 165a, 1004, 1007.
 Saint-Vith (voir Sankt-Vith).
 Sainte-Cécile, 163a, 1008, 1010, 1016.
 Sainte-Marie-Chevigny (Neuchâteau), 163b, 1036.

- Sainte-Marie (Virton), 155b, 167b, 1004.
- Sainte-Ode, 983, 1027.
- Sainte-Walburge, 1097, 1099, 1100, 1102.
- Sankt-Vith, 48a, 48b, 395, 400, 401.
- Sint-Agatha-Berchem, 50bis, 355, 514.
- Sint-Agatha-Rode, 337, 546, 549.
- Sint-Amands, 52, 52a, 357.
- Sint-Amandsberg, 681, 682, 683, 686, 687, 688, 689.
- Sint-Andries (Brugge), 66b, 757, 793, 794.
- Sint-Anna-Pede, 518.
- Sint-Antielinks, 275, 705.
- Sint-Antonius-Brecht, 634.
- Sint-Baafs-Vijve, 68a, 727.
- Sint-Blasius-Boekel, 261.
- Sint-Denijs-Boekel, 89, 261.
- Sint-Denijs (Helkijn), 85a.
- Sint-Denijs-Westrem, 72, 254.
- Sint-Eloois-Vijve, 68a, 75a.
- Sint-Eloois-Winkel, 748, 749.
- Sint-Genesius-Rode, 124, 365a, 535, 536, 553, 554.
- Sint-Getrudis-Pede, 518.
- Sint-Gillis (Brussel), 365a, 518, 521, 522, 523, 524, 525, 534, 535, 536.
- Sint-Gillis (Dendermonde), 60, 53a, 270, 356a.
- Sint-Gillis-Waas, 54b, 292.
- Sint-Goriks-Oudenhoove, 275.
- Sint-Huilbrechts-Hern, 1157.
- Sint-Huilbrechts-Lillie, 15b, 18a, 1175.
- Sint-Idesbald, 492, 768, 769, 774.
- Sint-Jan, 745.
- Sint-Jan-Bentille, 251.
- Sint-Jans-Geest (zie St-Jean-Geest).
- Sint-Jans-Molenbeek, 355, 500, 502, 505, 507, 514, 519, 528, 529, 535.
- Sint-Jansteen (N), 54b, 57c.
- Sint-Job, 26, 535.
- Sint-Job-in-t-Goor, 640.
- Sint-Joost-ten-Node, 307, 355, 356, 358a-b, 360, 500, 502, 505, 507, 514, 519, 529, 546, 578, 586.
- Sint-Joris-Weert, 139, 337, 546.
- Sint-Joris-Winge, 597, 600.
- Sint-Jozef, 63a.
- Sint-Katelijne Houtem, 587.
- Sint-Katelijne-Waver, 25, 658, 659, 665, 666, 669, 670.
- Sint-Katharina, 66a.
- Sint-Kornelis-Horebeke, 710.
- Sint-Kruis (Brugge), 58a, 788, 794, 798.
- Sint-Kwintens-Lennik, 522, 523, 524, 528.
- Sint-Lambrechts-Herk, 27a.
- Sint-Lambrechts-Woluwe, 546, 586.
- Sint-Laureins, 250, 251.
- Sint-Laureins-Berchem, 522.
- Sint-Lenaarts, 634, 640.
- Sint-Lievens-Esse, 703, 705.
- Sint-Lievens-Houtem, 701, 703.
- Sint-Margriete, 250.
- Sint-Margriete-Houtem, 598.
- Sint-Mariaburg, 12, 623, 628, 629.
- Sint-Maria-Horebeke, 261, 710.
- Sint-Maria-Oudenhoove, 122, 82a, 275.
- Sint-Martens-Bodegem, 50bis.
- Sint-Martens-Latem, 254.
- Sint-Martens-Lerne, 706, 709.
- Sint-Martens-Lennik, 523, 528.
- Sint-Martens-Lierde, 275.
- Sint-Martens-Voeren, 39b, 39c.
- Sint-Michiels, 66b, 749, 794, 795.
- Sint-Niklaas, 54, 59, 54b, 56a, 57c, 59b, 291, 357, 690, 693, 694.
- Sint-Pauwels, 57c.
- Sint-Pieters-Kapelle (Engghien-Edingen), 471.
- Sint-Pieters-Kapelle (Nieuwep.), 759, 775.
- Sint-Pieters-Leeuw, 519, 521, 525, 555.
- Sint-Pieters-Rode, 596.
- Sint-Pieters-Voeren, 39b, 39c.
- Sint-Pieters-Woluwe, 586.
- Sint-Remigius-Geest (zie St-Remy-Geest).
- Sint-Renele (zie Saintes).
- Sint-Rijkers, 773.
- Sint-Stevens-Woluwe, 358a-b, 546, 586.
- Sint-Truiden, 21, 27a, 22a, 23a, 591, 1105, 1152, 1153, 1154, 1155.
- Sint-Ulriks-Kapelle, 355.
- Safranberg, 1105.
- Saintes, 94, 115b, 471.
- Saive, 1079, 1093.
- Salles, 156a.
- Salm-Château, 43, 42a, 996.
- Salvauco, 984.
- Sampont, 767b, 410, 1004.
- Sannée, 993, 997, 1024, 1031.
- Sarolay, 40a.
- Sars-la-Bruyère, 852.
- Sars-la-Buisserie, 835, 859.
- Sart-à-Rèves, 137a.
- Sart-Bernard, 162.
- Sart-Custinne, 971.
- Sart-Dames-Avelines, 365a-b, 568, 908.
- Sart-en-Fagne, 738a.
- Sart-Eustache, 931.
- Sart-lez-Saint-Vith, 401.
- Sart-lez-Spa, 44a, 395.
- Sart-Mélin, 608.
- Sart-Messire-Guillaume, 618.
- Sart-Moulin, 115a.
- Sart-Risbart, 611.
- Sart-Saint-Laurent, 931.
- Sart-Tilman, 1127-1130, 1134.
- Sart-Walhain, 611, 615, 617.
- Sas van Gent, 1207.
- Sauheid, 43.
- Sautin, 709a.
- Sautour, 452.
- Sauvagumont, 618.
- Sauvegarde, 52, 52a.
- Sauvenières, 148a, 611, 954.
- Sberchamps, 410.
- Schaarbeek, 25, 27, 28, 36, 50, 50bis, 89, 93, 94, 96, 106, 161, 162, 307, 358a-b, 546, 578, 586.
- Schaerbeek, 25, 27, 28, 36, 50, 50bis, 89, 93, 94, 96, 106,
- 161, 162, 307, 358a-b, 546, 578, 586.
- Schaffan, 17a, 35c, 1177, 1197.
- Schalkhoven, 1157.
- Schaltin, 934.
- Schapenbrug, 789.
- Schelderoede, 704.
- Scheldewindeke, 122, 703.
- Schelle, 52, 52a, 290.
- Schellebelle, 50bis, 53, 53a.
- Schendelbeek, 90, 273, 703.
- Schendaal, 518, 528.
- Scherpenheuvel, 35b.
- Scheut, 519, 520, 528, 529, 535.
- Schilde, 626, 634.
- Schlierbach, 46a.
- Schoenberg, 401.
- Schoonaarde, 53, 53a, 57d.
- Schoonderbeuken, 35b.
- Schoot, 17c, 674.
- Schoppen, 48a.
- Schore, 775.
- Schorisse, 481.
- Schoten, 626, 640.
- Schriek, 665, 666.
- Schubbek, 600.
- Schuilerskapelle, 749.
- Schulen, 35, 35c, 1155.
- Sclaigneaux, 125.
- Sclayn, 933, 959.
- Schlessin, 125.
- Scry, 137a-138b, 150a.
- Scy, 978.
- SEDAN, 1018.
- Seilles, 934, 936, 941, 972, 1053.
- Selange, 167a.
- Seloignes, 156a.
- Semel, 410.
- Semmerzake, 704.
- Sendrogne, 1052.
- Senneffe, 568, 570, 571, 866, 868, 886.
- Senonne, 126a.
- Senserruth, 989, 990, 1008, 1019, 1033.
- Seny, 1134, 1136.
- Senzeille, 132a, 136a.
- Septon, 994.
- Seraing, 23a, 125a, 127a, 1074, 1076, 1125, 1130, 1134, 1254.
- Seraing-le-Château, 1058, 1066, 1122, 1123.
- Serskamp, 50bis.
- Setz, 45a, 401.
- Séviscourt, 986, 1027, 1036.
- Sevry, 1272.
- 's Gravenbrakel (zie Braine-le-Comte).
- 's Gravenvoeren, 39b, 39c.
- 's Gravenwezel, 626.
- Sibret, 163, 163b, 413, 983, 984.
- Signeux, 167, 167a.
- Sijsele, 58a, 1201.
- Silenieux, 132a.
- Silly, 94, 823.
- Sinaai, 99, 59b.
- Sinsin, 978.
- Sippenaeken, 39a.
- Sirault, 100a, 833.
- Sittard, 1250.
- Sivry (Etalle), 167b, 410, 1004.
- Sivry (Hainaut), 107b, 410, 1004.
- Six-Planes, 1020.
- Sledderio, 1158, 1171, 1173, 1179.
- Sleidinge, 58, 58a, 252, 679.
- Slijpe, 759, 775.
- Slins, 34b, 1097.
- Sluis (N), 789.
- Sluiskil, 1207.
- Sluizen (Limb.).
- Sluse (Lumb.), 34b, 39b, 1184.
- Sluizen (zie l'Ecluse).
- Smeerebbe-Voerzegem, 273.
- Smeermaas, 20a, 1169, 1186.
- Snaaskerke, 62a, 758, 793.
- Snellegem, 757, 793.
- Scheit-Tinlot, 1134, 1136.
- Sohier, 948, 975.
- Soignies, 96, 115b, 570, 822, 823, 865.
- Solron, 398.
- Solleberg, 553.
- Solre-Si-Géry, 709a.
- Solre-sur-Sambre, 130, 859, 860, 867.
- Sowaster, 44a.
- Sombke, 59b.
- Sombrefte, 147a, 617.
- Somme-Leuze, 994.
- Sommerain, 1000.
- Sommethonne, 1006.
- Sommière, 953.
- Somzée, 111a, 451.
- Sorée, 934.
- Sorinne-la-Longue, 935.
- Sorinnes, 957.
- Sosoye, 937.
- Sougné-Remouchamps, 42a, 1083, 1086.
- Soumagne, 1093, 1094, 1095.
- Soumoy, 132a.
- Sourbrodt, 45a, 48a, 390.
- Souverain-Pré, 43.
- Souverain-Wandre, 40a.
- Souvert, 880, 882, 884, 894, 908.
- Sovet, 128a, 430.
- Soy, 993, 994, 1028.
- Soye, 944, 993.
- Spa, 44, 44a, 388, 395, 399, 1049.
- Spalbeek, 35c.
- Spermalie, 759, 775.
- Spennes, 835, 860.
- Spierre-Helkijn, 85a, 492, 804.
- Spieringen, 524.
- Spioche, 388.
- Spontin, 728a, 431.
- Spouwen, 1172, 1173.
- Sprimont, 1052, 1086, 1089.
- Spy, 945.
- Staakle, 59a.
- Stabroek, 620.
- Staden, 63a, 745, 750, 751.
- Stambruges, 81a, 833.
- Stassem, 89, 728, 734.
- Statte, 125, 127a, 937, 940, 1053, 1056, 1057, 1060.
- Stave, 136a.
- Stavele, 755.
- Stavelot, 44a, 45a, 48a, 1028.
- Steenbrugge, 794.
- Steenbord, 690.
- Steenhuffel, 53a, 61b, 505.
- Steenhuize-Wijnhuize, 277, 703, 705.
- Steenkerke (bij Veurne), 773.
- Steenkerke (zie Steenkerque).
- Steenkerque, 473.
- Steenokkerzeel, 508, 509, 578.
- Stéhoux, 96.
- Steinbach, 46a.
- Steinbrück, 48a.
- Stekene, 57c.
- Stembert, 1050, 1051.

- Stene, 62a, 759, 762, 793.
 Ster, 44a.
 Sternhek, 89.
 Sterpenich, 162, 1012.
 Sterpigny, 1000.
 Sterrebeek, 546, 585, 586.
 Sterrewacht, 534, 535.
 Stevoort, 1154.
 Stinval, 1085.
 Stockay, 1072, 1122, 1123.
 Stockem, 162, 167b, 410, 1004.
 Stok, 22a, 598.
 Stokkem, 1180.
 Stokroole, 1195.
 Stoubach, 395.
 Stoumont, 43, 42a, 399.
 Straimont, 165.
 Strainchamps, 984.
 Strée, 109a.
 Strée (Huy), 1136.
 Strépy, 863, 868, 875, 878.
 Strichon, 616.
 Strijpen, 82a, 261, 275, 704.
 Strijtem, 528.
 Strombeek, 600, 502, 505, 507, 508.
 Suarlée, 944, 945.
 Sugny, 990, 1021.
 Surice, 453.
 Sur-les-Bois, 1072.
 Surlister, 393.
 Surlomez, 1053.
 Susteren, 1250.
 Suxy, 1005.
 Suzerain, 1036.
 Sy, 43.
- T**
- Tailfer, 154, 154a, 433.
 Tailles, 996.
 Taintignies, 88a.
 Tamines, 125, 144, 147a, 150a, 895, 958.
 Tamise (voir Temse).
 Tancremont, 1052.
 Tangissart, 618.
 Tarcienne, 451.
 Tatter, 167b, 410.
 Taverneux, 997.
 Tavier, 1130.
 Taviors, 142b.
 Taviet, 973.
 Tavigny, 163, 1000, 1034.
 Tellin, 420, 951.
 Tempieuve, 78, 805.
 Tempoux, 945.
 Temse, 54, 291, 357, 690.
 Tenneville, 963, 1025, 1029, 1032, 1035.
 Terbank, 584, 586, 602.
 Terdonk-Kluzen, 55b.
 Tergnée, 125, 895.
 Terhagen, 89.
 Terhagen (Boom), 663.
 Ter Eist, 602.
 Terhulpen (zie La Hulpe).
 Terlanen, 549.
 Terlo, 524.
 Termes, 1004.
 Termonde (voir Dendermonde).
 Ternaaen (zie Lanaye).
 Ternat, 501a, 355, 528.
 Terneuzen, 1207.
 Tertre, 100a, 462, 831, 833, 836, 841.
 Tertant, 1197.
 Teruren, 546, 550, 586.
 Terwagne, 1134.
- Tessenderlo, 17a, 17c, 35c, 299, 674, 1197, 1198, 1199.
 Testelt, 35, 35b.
 Teuven, 39b, 39c.
 Theux, 44, 388.
 Thiaumont, 167b, 410.
 Thibessart, 410.
 Thieu, 118, 856, 868.
 Thieulain, 86a.
 Thieulais, 856.
 Thiméon, 365b, 904.
 Thimister, 39a, 38b.
 Thimougies, 816.
 Thines (Nivelles), 131a, 141a, 588.
 Thirimont, 860.
 Thisnes (Waremmé), 610, 938.
 Thommen, 395.
 Thon, 933.
 Thorembais-les-Béguines, 148a, 611.
 Thorembais-Saint-Trond, 148a, 543, 611.
 Thoricourt, 823, 841.
 Thuillies, 109a-117a, 890.
 Thuin, 130, 109a, 886, 888, 889, 890, 893.
 Thuin, 96, 461, 834.
 Thumaide, 881a, 88a, 462.
 Thy-le-Château, 451.
 Thy-le-Château, 117a, 880.
 Thynes (Dinant), 430, 431.
 Thys, 1104, 1105, 1106.
 Tiège, 395.
 Tiegem, 73a.
 Tienen, 15, 29a.
 Tielt, 15, 29a.
 Tieltrode, 690, 693.
 Tielt (Brab.), 596, 597, 598, 599, 600.
 Tielt, 73, 66b, 73a, 707, 727, 749.
 Tienen, 36, 22a, 142a, 338-339, 345, 587, 591, 592, 594, 597, 598.
 Tihange, 1076, 1136.
 TILBURG, 644.
 Tildonk, 35a, 285.
 Tilff, 43, 42a, 377.
 Tillet, 983, 986, 1029.
 Tilleur, 125, 23a, 1074, 1081, 1116.
 Tillier, 142b.
 Tilly, 140, 616, 618.
 Tintage, 984, 1011.
 Tintigny, 155b, 165a, 167b, 1004, 1007.
 Tirtmont (voir Tienen).
 Tisseit-Blaasveld, 54, 53b, 510.
 Toernik, 167b, 1001, 1002.
 Tollembeek, 123, 475, 525.
 Tombeek, 543.
 Tongeren, 34, 23a, 34a, 34b, 39b, 1102, 1103-1104, 1157, 1160, 1172, 1179, 1483, 1184.
 Tongerlo, 648, 672, 673, 674.
 Tongerlo (Bree), 1175, 1189.
 Tongrenelle, 147a, 617.
 Tongre-N.-D., 87a.
 Tongres (voir Tongeren).
 Tongrinne, 147a, 617.
 Tonny, 1029.
 Tontelange, 985.
 Torgny, 755A.
 Torhout, 66, 62a, 63a, 66b, 73b, 756.
 Toufflers, 805.
TOURCOING, 75.
 Tourinne-la-Chaussée, 1057.
 Tourinnes-la-Grosse, 608.
- Tourinnes-St-Lambert, 543, 611, 615, 617.
 Journal, 78, 94, 67a, 88a, 88b, 483, 491, 492, 804, 805, 806, 807, 808, 809, 810, 811, 816.
 Tournay, 411.
 Tourpes, 861a, 817.
 Traimont, 1036.
 Transinne, 1033, 1037.
 Trazegnies, 112, 878, 880, 882, 908.
 Treignes, 981.
 Trekschuren, 1157, 1159, 1166.
 Trembleur, 1079.
 Tremelo, 35a, 578, 666, 670.
 Triboureaux, 570.
 Trivières, 863, 864, 868, 876.
 Trognée, 127a, 1152.
 Trois-Ponts, 43, 42a, 44a, 45a, 1028.
TROIS-VIERGES, 43.
 Tranchiennes (voir Drogen).
 Tronquay, 413, 1036.
 Trooz, 36, 388, 1083, 1257.
 Truilingen (zie Trognée).
 Tubeke (zie Tubize).
 Tubize, 96, 106, 108, 115a, 115b, 471, 474.
 Tülje, 1046.
 Turnhout, 15, 29a, 304, 634, 635, 641, 644, 645, 646, 647, 648.
 Thys, 1104, 1105, 1106.
 Turpange, 167, 1016.
 Twee-Akren (zie Deux-Akren).
- U**
- Uccle, 365a, 534, 535, 536, 553, 554.
 Uccle-Calevoet, 124, 535, 553, 554.
 Uccle-Stalle, 124.
 Ucimont, 989.
 Udange, 167b, 1002.
 Uikhoven, 1182.
 Uitbergen, 271.
 Uitkerke, 57a.
 Ukkel, 365a, 534, 535, 536, 553, 554.
 Ukkel-Kalevoet, 124, 535, 553, 554.
 Ukkel-Stalle, 124.
 Ulbeek, 23a, 1159.
 Uipigny, 920.
 Urseel, 676, 601.
- V**
- Vaalbeek, 606.
 Vaals, 396.
 Valansart, 1004.
 Val-Dieu, 38a.
 Valenciennes, 461.
 Valender, 400.
 Valkenswaard, 1246, 1248.
 Val-Meer, 39b, 1108, 1183.
 Val-Saint-Lambert, 125a, 1134, 1254.
 Vance, 167b, 1004.
 Vanneriau, 866.
 Varendonk, 674.
 Varsenare, 50, 757, 793.
 Vaudignies, 700a.
 Vaux, 78, 491, 492, 808.
 Vaux-Chavanne, 992, 993, 994, 996, 1011, 1028, 1031.
 Vaux-et-Borsset, 1057.
- Vaux-lez-Rosières, 163b, 413.
 Vaux-sous-Chèvremont, 1257.
 Vechmaal, 23a, 1160.
 Vecpré, 995, 998, 1032.
 Vedrin, 142b, 949.
 Veerle, 674, 1199.
 Velaine, 154, 154a, 433.
 Velaine-sur-Sambre, 617, 895, 900, 945.
 Velaines-lez-Tournai, 483, 816.
 Veldegem, 66b.
 Veldwezelt, 20a, 1183.
 Vellereille-les-Brayeux, 867.
 Vellereille-le-Sec, 835.
 Vellereux, 999, 1024, 1026.
 Velm, 27a.
 Velroux, 1118, 1122.
 Veltem, 36.
 Veltem-Beisem, 285, 358a, 606.
 Velzeke, 704.
 Vencimont, 971.
 Verdenne, 994.
 Verlaine, 410.
 Verlaine (Liege), 1058, 1066, 1122, 1123, 1125.
 Verlée, 126a.
 Verleumont, 1088.
 Verrebroek, 293, 694.
 Verrijck, 36.
 Verviers-Central, 36, 44, 38a, 38b, 39a, 44a, 388, 390, 393, 395, 1050, 1051, 1052, 1095.
 Verviers-Est, 36, 44, 39a.
 Verviers-Palais, 36, 44, 1050.
 Vesqueville, 1036.
 Veulen, 1159, 1160.
 Veurne, 73, 73b, 744, 769, 772, 773, 774, 775, 777.
 Vezin, 939, 959, 960, 970.
 Vezon, 491, 808.
 Viane-Moerbeke, 123, 477.
 Vichet-Bossière, 144.
 Vichte, 89, 734.
 Vielsalm, 43, 42a, 401, 996.
 Viemme, 1057, 1058, 1118.
 Vier Armen (Hertelingen), 523, 525.
 Vier Winden (Vosseme), 546, 586.
 Viersel, 653.
 Viersel-Barse, 126a, 1136.
 Viervars-sur-Viroin, 981.
 Viessville, 904.
 Vieux-Genappe, 147a, 365a, 365b.
 Vieux-Sart, 615.
 Vignée, 166a, 421.
 Vijfhoek (Gaasbeek), 522, 523.
 Vijfhuizen, 82.
 Villance, 988, 1037.
 Ville, 992, 993.
 Ville-du-Bois, 401.
 Ville-en-Hesbaye, 127a.
 Ville-MY, 992, 993.
 Ville-Promœuil, 78, 462.
 Villierot, 700a.
 Villieroux (Br.), 616, 617.
 Villieroux (Luxembourg), 163b, 413.
 Villiers-sur-Tours, 1130.
 Villiers-Deux-Eglises, 132a, 136a.
 Villiers-devant-Orval, 1006, 1009.
 Villiers-en-Fagne, 452.
 Villiers-Juprelle, 34b, 1102.
 Villiers-la-Bonne-Eau, 984.
 Villiers-la-Loue, 165a, 1006.

- Villers-la-Tour, 156a.
 Villers-la-Ville, 140, 365a, 365b, 568, 616, 618, 908.
 Villers-le-Bouillet, 1066.
 Villers-le-Gambon, 138a, 453.
 Villers-le-Peuplier, 127a.
 Villers-le-Temple, 1134, 1136.
 Villers-l'Évêque, 1103, 1105, 1106.
 Villers-lez-Heest, 920.
 Villers-Notre-Dame, 94, 817.
 Villers-Perwin, 137a, 365a, 908.
 Villers Poterie (Figotterie), 137a-138b.
 Villers-St-Amand, 816, 817.
 Villers-St-Ghislain, 825.
 Villers-St-Siméon, 34b, 1102.
 Villers-s/Lesse, 166a, 421.
 Villers-s/Mois, 155b, 1004, 1007.
 Ville-sur-Haine, 826, 856, 868.
 Viliez, 997.
 Vilvoorde, 25, 26, 27, 262, 502, 507, 508, 509, 510.
 Vilvoorde (voir Vilvoorde).
 Vinalmont, 127a, 1057.
 Vinderhout, 706.
 Vinkem, 744, 773.
 Vinkt, 73a, 708.
 Virielles, 109a, 156c.
 Virginal, 474, 565, 567.
 Virton, 165, 167, 155a, 155b, 165a, 167a, 1001, 1006.
 Visé, 40, 39b, 39c, 40a, 376, 1079, 1111, 1184.
 Vissenaken, 594.
 Vissou, 1056.
 Vitryval, 150a, 931.
 Vivegnis, 1111.
 Viversel, 1195.
 Vivier d'Oie, 534, 535, 536.
 Vivier, 162, 167b, 985.
 Vladiso, 756.
 Vlamerting, 69, 69b, 740.
 Vliakkem, 272.
 Vliessart, 167b, 410.
 Vieteren: zie Oost-en-West-Vieteren, 744, 755, 773, 777.
 Vliezenbeek, 522, 523, 555.
 Vliermaal, 1157.
 Vliermaalroot, 1157, 1158.
 Vlierzele, 272, 700.
 Vlijtingen, 1173.
 Vlimmeren, 634.
 Vlissegem, 765, 770, 790.
 Vloesberg (zie Flobecq).
 Vodecbe, 136a, 138a, 453.
 Vordelée, 453.
 Vogenée, 136a.
 Vollezele, 524, 525.
 Vonêche, 166, 971.
 Voorde, 273, 277.
 Voormezele, 740, 742, 743.
 Voroux, 36, 1118.
 Voroux-Goreux, 36, 1118.
 Voroux-lez-Liers, 1097, 1102.
 Vorselaar, 29a, 642, 653.
 Vorsen, 345, 1152.
 Vorst-Sint-Denijspl., 535, 553.
 Vorst-Oost, 124.
 Vorst-Zuid, 93.
 Vorst (Kempen), 674, 1196, 1199.
 Vosselaar, 29a, 634, 641.
 Vosselare, 706.
 Vossem, 546, 586.
 Voltem, 1099, 1109.
 Vrasene, 292, 694.
 Vrebas, 586.
 Vremde, 297.
 Vreren-Nerem, 34, 23a, 34b, 39b, 1102.
 Vresse, 991, 1008, 1010, 1020, 1021.
 Vroenhoven, 1183, 1186.
 Vucht, 1180.
 Vurste, 704.
 Vyle-et-Tharoul, 126a.
- ## W
- Waanrode, 22a, 597, 598, 599.
 Waardamme, 749.
 Waarloos, 295, 659.
 Waarmaarde, 734.
 Waarschoot, 58, 58a, 678.
 Waasmont, 127a, 148a.
 Waasmunster, 59b, 689.
 Waasten (zie Warneton).
 Wachtebeke, 57b, 681, 686.
 Wagnelée, 137a, 568.
 Waha, 420, 424, 983, 994, 997, 1032.
 Walilet, 983.
 Waimes, 45a, 48a.
 Wakken, 127a.
 Wakkerzeel, 285.
 Walcourt, 132, 111a, 132a, 135a, 136a.
 Wailem, 663.
 Wallfergem, 503, 514.
 Walhain-Saint-Paul, 611, 615, 617.
 Walhorn, 39a, 396, 1045.
 Walk, 45a-48a.
 Walbets, 127a, 1153.
 Walshoutem, 127a.
 Walwildier, 20a.
 Waltzing, 1014.
 Warnebeek, 355, 526.
 Warnont (voir Waasmont).
 Wannennes, 979.
 Wandre, 40a.
 Wanfercée, 895, 900.
 Wange, 345, 591.
 Wangenies, 140, 900, 908.
 Wanlin, 166a, 421.
 Wanne, 44a.
 Wannebeek.
 Wannegem-Lede, 709.
 Wansin, 610.
 Wanze, 127a, 937, 940, 1053, 1056, 1057, 1060.
 Wanzoul, 1057.
 Warchais, 141a.
 Warchin, 809, 811.
 Warcoing, 85a, 87a, 492, 804.
 Wardin, 163b, 999.
 Waregem, 75, 68a, 75a, 734.
 Waremme, 36, 345, 1057, 1058, 1062, 1118, 1120, 1152, 1159.
 Warempage, 1025.
 Waret-la-Ch., 142b.
 Waret-l'Évêque, 940, 941.
 Warisoux, 920.
 Warisy, 995, 998.
 Warnach, 984.
 Warnant, 957.
 Warnant-Dreye, 127a, 1057.
 Warneton, 67a, 721, 742.
 Warquignies, 98, 832, 842.
 Warsage, 39c.
 Warzée, 1130, 1134, 1135, 1136.
 Wasmes, 98, 821, 831, 832, 833, 839, 842, 844.
 Wasmes (Pérucwez), 808.
 Wasmael, 461, 462, 830, 833, 834, 842.
 Wasseiges, 938.
 Wasserwerk, 1046.
 Wastinnes, 611.
 Waterloo-Oudeman, 251.
 Waterloo, 124, 365a, 536, 558.
 Watermaal, 161, 366, 545.
 Watermaal, 161, 366, 545.
 Waterschoot, 21bis, 1164, 1168, 1169, 1173, 1174, 1175.
 Watervliet, 251, 252.
 Watou, 744.
 Wattripont, 483.
 Waudrez, 825, 835, 851, 868.
 Waulsort, 154, 156b.
 Wauthier-Braine, 175a.
 Waver (zie Wavre).
 Wavre, 139, 337, 536, 543, 545, 612, 615, 619.
 Wavreille, 420, 1032.
 Wayaux, 908.
 Ways, 618.
 Webbekom, 22a, 35c, 599.
 Welchelderzande, 642.
 Weelde, 644, 645.
 Weerde, 25, 27.
 Weerst (zie Worsage).
 Weert, 1247.
 Wégimont, 1094, 1095.
 Wegnez, 388, 1052.
 Weillien, 953.
 Weismes (voir Waimes).
 Weisten, 48b.
 Welden, 89, 261.
 Welkenraedt, 36, 44, 39a, 39c, 1045.
 Welle, 89, 274.
 Wellen, 23a, 1159.
 Wellin, 948, 951, 975, 1037.
 Weiriekende, 545.
 Wemmel, 356, 500.
 Wemperhardt, 395.
 Wemduine, 765, 790.
 Wépion, 919, 943, 952, 956.
 Weppeler, 48a.
 Werbomont, 992, 993, 1011, 1028, 1088.
 Werchter, 35a, 285, 666, 670.
 Werken, 73b.
 Werm, 1179.
 Wersbeek, 598, 599.
 Wervik, 69, 220, 721, 722, 729, 731.
 Wespelaar-Tildonk, 53bis, 285.
 Westakkers, 59.
 Westende, 768, 769.
 Westerlo, 17b, 304, 307, 648, 665, 672, 673, 674.
 Westkapelle, 787, 788, 789.
 Westkerke, 62a, 793.
 Westmalle, 634, 640.
 Westmeerbeek, 29a, 665.
 Westouter, 741.
 Westrom, 701.
 Westrozebeke, 63a, 745.
 Westveld, 59.
 Westvlieteren, 755.
 Wetteren, 50bis, 53, 63a, 688, 689, 700, 701.
 Weveler, 395.
 Wevelgem, 69, 65a, 207, 724, 725, 731, 748, 749.
 Wever, 594, 597.
 Wevercé (voir Weywertz).
 Weyler, 167, 167a, 167b, 1011, 1012.
 Weywertz, 45a.
 Wezemael, 35, 35a.
 Wezembeek, 586.
 Wezeren, 1153.
 Wexet (zie Visé).
 Wez-Velvain, 807.
 Wibrin, 996, 997, 1024, 1026.
 Wichelen, 53, 53a, 271.
 Wideumont, 163, 163b, 1036.
 Widoote, 23a, 1114.
 Wikevorts, 29a, 665.
 Wilsbeke, 68a, 727.
 Wierde, 972.
 Wiers, 491.
 Wiesme, 166, 421.
 Wieze, 270.
 Wihéries, 827, 830, 834.
 Wihogne, 23a, 1102.
 Wijchmaal, 18a, 1192.
 Wijer, 1154.
 Wijngaal, 53bis, 35a, 285.
 Wijnegem, 626, 634.
 Wijnendale, 62a.
 Wijshagen, 1164, 1190.
 Wijtschate, 742.
 Wilbeaoux, 712, 878.
 Wilcourt, 39a.
 Wilderen, 22a, 591.
 Wildert, 12.
 Willancourt, 167a.
 Willaupuis, 86a.
 Willebroek, 54, 52a, 53b, 54a, 286, 360, 510.
 Willebringen, 338.
 Willemoau, 88a.
 Wilherzie, 971.
 Wilrijk, 663.
 Wilsela, 35a, 285, 596, 603, 606.
 Wimmerlingen, 1157, 1159.
 Winanplanche, 388.
 Winenne, 979.
 Winge, 597.
 Wingene, 749.
 Winkelomheide, 1198, 1199.
 Winksele, 285, 358a-d.
 Wintershoven, 1157, 1158.
 Winterslag, 21bis, 1164, 1168, 1170, 1173, 1174, 1175.
 Wippelgem, 679.
 Wirtzfeld, 390, 400.
 Wisbecq, 115b.
 Wisembach, 984, 1036.
 Witgoor (Desselt), 646.
 Witry, 1036.
 Wodecq, 818.
 Woelingen (zie Ollignies).
 Woosten, 744, 773.
 Wolder (Nl.), 1186.
 Wolfshagen, 546.
 Wolkrange, 167a, 167b, 1002, 1011.
 Woluwe-Saint-Etienne (Sint-Stevens-Woluwe).
 Woluwe-Saint-Lambert, 546, 586.
 Woluwe-Saint-Pierre, 586.
 Wolveterm, 360, 505, 508.
 Wommelgem, 653.
 Wommersom, 22a, 591.
 Wonck, 1108, 1184.
 Wondelgem, 58, 58a, 252, 679.
 Woutergem, 73, 73a.
 Wortel, 641.
 Woubek, 597, 599.
 Woubrechtgem, 275.
 Woumen, 748, 751, 755.
 Wouteringen (zie Otrange).
 Woutersbrakel (zie Wauthier-Braine).
 Wuideumont, 1036.
 Wulpen, 769.
 Wulvergem, 743.
 Wulveringem, 744, 773.
 Wuustwezel, 624, 628, 640.

Y

Yernée-Fraigneux, 1134.
Ypres (voir Ieper).
Yves-Gomezée, 132, 136a, 451.
Yvoir, 154, 128a, 154a, 431, 433.
Yvoz-Ramet (Groschaine), 1134.

X

Xhaimont, 167b.
Xhavée, 1079, 1093.
Xhendelesse, 1095.
Xhendremael, 1106.
Xholfroy, 396.
Xhoris, 992, 993, 1086, 1087.
Xhout-si-Plout, 896.

Z

Zaffelare, 683, 684, 686.
Zammel, 648, 674.

Zandbergen, 90, 476.
Zande, 758.
Zandhoven, 626, 634, 653.
Zandvliet, 620, 621.
Zandvoorde (Ieper), 69a.
Zandvoorde, 50, 82a.
Zarlardingue, 820.
Zarren, 73b, 750.
Zavelenborre, 545.
Zaventem, 38, 282, 358a-b, 508, 546, 578, 585, 586.
Zedeigem, 66, 66b, 756, 757.
Zeebrugge, 90, 765, 791.
Zegelsem, 710.
Zeie, 60, 57a, 689.
Zelem, 35c.
Zellik, 60, 500, 503, 514.
Zelzate, 55a, 55b, 57b, 682, 1207.
Zemst, 282, 507, 509.
Zemst-Laar, 282, 507.
Zeppersen, 23a.
Zerkegem, 793.
Zétrud-Lumay, 142a.
Zevékote, 775.
Zeveneken, 59, 686.
Zeveren, 73a, 708.
Zevergem, 256.

Zichem, 35, 17c, 25b, 1199.
Zichen-Zussen-Bolder, 39b, 1108, 1183.
Zillebeke, 69a, 722.
Zingem, 86.
Zinnik (zie Soignies).
Zittaart, 1198.
Zitter-Lummen (zie Zétrud-Lumay).
Zoerie-Parwijs, 304, 665, 672, 673.
Zoersel, 634.
Zoetwater, 337.
Zolder, 15, 1163, 1177, 1193, 1195.
Zomergem, 676.
Zonhoven, 18a, 1163, 1164, 1170, 1193.
Zonnebeke, 64a, 89a, 722, 729.
Zonnegem, 272.
Zottegem, 89, 122, 82a, 261, 272, 275, 701, 704, 705.
Zoutleeuw, 22a, 591.
Zuidschote, 746.
Zuienkerke, 51a, 765, 770, 790.
Zullik (zie Bassilly).

Zulte, 75a.
Zutendaal, 1169, 1173, 1179.
Zuun, 519, 521.
Zuurbemde, 598.
Zwankendamme, 50, 791.
Zwartberg, 211b, 1164, 1168, 1174, 1175.
Zwartschaap, 524.
Zwevegem, 83a.
Zwevezele, 749.
Zwijnaarde, 256, 703, 704.
Zwijndrecht, 58, 291, 292, 293.
Zwijndrecht-Fort, 59.

LISTE DES GARES SNCB

Cette liste comprend toutes les gares ouvertes aux voyageurs. Vous y trouverez le nom de la gare, les trains qui s'y arrêtent, les horaires des trains, les horaires des trains de voyageurs, les horaires des trains de marchandises, les horaires des trains de voyageurs, les horaires des trains de marchandises, les horaires des trains de voyageurs, les horaires des trains de marchandises.

- I. Gare
- II. Gare de voyageurs
- III. Gare de marchandises
- IV. Gare de voyageurs et de marchandises
- V. Gare de voyageurs et de marchandises (à l'arrêt)
- VI. Gare de voyageurs et de marchandises (à l'arrêt) (à l'arrêt)
- VII. Gare de voyageurs et de marchandises (à l'arrêt) (à l'arrêt)
- VIII. Gare de voyageurs et de marchandises (à l'arrêt) (à l'arrêt)
- IX. Gare de voyageurs et de marchandises (à l'arrêt) (à l'arrêt)
- X. Gare de voyageurs et de marchandises (à l'arrêt) (à l'arrêt)
- XI. Gare de voyageurs et de marchandises (à l'arrêt) (à l'arrêt)
- XII. Gare de voyageurs et de marchandises (à l'arrêt) (à l'arrêt)
- XIII. Gare de voyageurs et de marchandises (à l'arrêt) (à l'arrêt)
- XIV. Gare de voyageurs et de marchandises (à l'arrêt) (à l'arrêt)
- XV. Gare de voyageurs et de marchandises (à l'arrêt) (à l'arrêt)
- XVI. Gare de voyageurs et de marchandises (à l'arrêt) (à l'arrêt)
- XVII. Gare de voyageurs et de marchandises (à l'arrêt) (à l'arrêt)
- XVIII. Gare de voyageurs et de marchandises (à l'arrêt) (à l'arrêt)
- XIX. Gare de voyageurs et de marchandises (à l'arrêt) (à l'arrêt)
- XX. Gare de voyageurs et de marchandises (à l'arrêt) (à l'arrêt)

Exemples:
DAMPRIEN - 146, 5.
DAMPRIEN (C) - 146, 5.
DAMPRIEN (S) - 146, 5.

LIJST VAN DE NMBS - STATIONS

In deze lijst zijn alle NMBS-stations opgenomen die open zijn voor het reizigersvervoer. Men vindt er, naast de naam van elk station de dienstregelingstabellen (lijnen) die betrekking hebben op dat station, en vervolgens aanwijzingen inzake de verkoop van biljetten en abonnementen, andere diensten die de NMBS er verstrekt, en eventueel de geografische ligging van dat station.

GEBRUIKTE TEKENS

123, 90, ...: dit zijn de lijnen die het station bedienen.

A : verkoop van biljetten en abonnementen, onmiddellijke reserveringen in internationaal verkeer, onmiddellijke verkoop van de meeste internationale biljetten of reisformules en binnenlandse toeristische formules.

B : verkoop van biljetten en abonnementen: de loketten zijn praktisch gans de dag open.*

C : verkoop van biljetten en abonnementen: de loketten in deze stations zijn deeltijds geopend.*

Z : stopplaats; geen uitreiking van biljetten, abonnementen, ... op deze plaatsen.

Ⓢ : inlichtingsbureau (zie blz. 21).

Ⓟ : parking (zie blz. 18).

ⓧ : restaurant.

☪ : buffet.

Ⓜ : verhuring van auto's (trein + auto).

FV : verhuring van fietsen (trein + fiets) (zie blz. 19).

(...) : naam van de (fusie) gemeente of erkende agglomeratie waar het station gelegen is, indien de naam van het station niet overeenstemt met die van de gemeente of agglomeratie.

Voorbeelden:

AALST, 50bis, 82, 90, A, ☪.

AARSELE, 73, Z (Tielt).

* Er zijn echter beperkingen tijdens het weekend.

LISTE DES GARES SNCB

Cette liste comprend toutes les gares ouvertes aux voyageurs. Vous y trouverez à côté du nom de la gare, les tableaux (lignes) se rapportant à la gare, des indications concernant la vente de billets et d'abonnements ainsi que les services que vous pouvez y obtenir. La localisation géographique est indiquée dans certains cas.

SIGNES UTILISÉS

123, 90, ...: lignes desservant la gare.

A : vente de billets et d'abonnements, réservations immédiates pour le trafic international, délivrance immédiate de la plupart des billets internationaux et des formules touristiques.

B : vente de billets et d'abonnements: les guichets sont ouverts toute la journée.*

C : vente de billets et d'abonnements: les guichets sont ouverts pendant une partie de la journée.*

Z : point d'arrêt; pas de distribution de billets ni d'abonnements.

Ⓢ : bureau de renseignements (voir p. 41).

Ⓟ : parking (voir p. 38).

ⓧ : restaurant.

☪ : buffet.

Ⓜ : location de voitures (train + auto).

FV : location de vélos (train + vélo) (voir p. 39).

(...) : le nom de la commune (fusionnée) ou de l'agglomération dans laquelle se trouve la gare, lorsque le nom de la gare ne correspond pas au nom de la commune ou de l'agglomération en question.

Exemples:

DAMPREMY: 140, B,
(Charleroi)

ENGIS: 125, B.

* Il y a cependant certaines restrictions pendant le week-end.

BAHNHOFSVERZEICHNIS

Dieses Verzeichnis umfaßt alle Bahnhöfe für den Reiseverkehr. Neben dem Namen der Bahnhöfe steht die jeweilige Nummer des Fahrplans (streckenummer) mit Hinweisen über den Verkauf von Fahrkarten und Abonnements sowie über die angebotenen Dienstleistungen. In verschiedenen Fällen nähere Angabe der geographische Lage.

ZEICHENERKLÄRUNGEN

123, 90, ... Strecken die Bahnhöfe bedienen.

- A : Verkauf von Fahrkarten und Abonnements, direkte Platzreservierung für den internationalen Verkehr, direkte Ausgabe der meisten internationalen Fahrkarten und touristischen Reisekarten.
- B : Ausgabe von Fahrkarten, Abonnements, ... die Schalter sind den ganzen Tag über geöffnet.*
- C : Ausgabe von Fahrkarten, Abonnements, ... die Schalter sind nicht durchgehend geöffnet.*
- Z : Haltestelle: keine Ausgabe von Fahrkarten, Abonnements.
- ⊕ : Auskunftsbüros.
- ⊞ : Parkplatz.
- X : Restaurant.
- ☪ : Gaststätte.
- ☎ : Pkw-Vermietung (Zug + Pkw).
- FV : Zug + Fahrrad.
- (...) : Name der Gemeinde (fusionierte) oder der Stadt, in der sich der Bahnhof befindet, wenn der Name des Bahnhofs nicht mit dem der Gemeinde oder der Stadt übereinstimmt.

Beispiele:

DAMPREMY: 140, B.
(Charleroi)

ENGIS: 125, B.

* Es gibt jedoch Beschränkungen am Wochenende.

LIST OF S.N.C.B./NMBS STATIONS

This list gives all passenger stations. Next to the names of the stations, you find the numbers of the corresponding timetables (railway lines) and information on the sale of tickets and season tickets as well as on services available. In certain cases, geographic location is indicated.

SYMBOLS USED

123, 90, ...: numbers of railway lines.

- A : sale of tickets and season tickets, immediate reservation in international traffic, immediate issue of most international tickets and tourist formulae.
- B : sale of tickets, season tickets, ...: the counters are open all day.*
- C : sale of tickets, season tickets, ...: the counters are open part of the day.*
- Z : halt: no sale of tickets, season tickets.,
- ⊕ : information office.
- ⊞ : parking place.
- X : restaurant.
- ☪ : buffet.
- ☎ : car rental (train + car).
- FV : train + bicycle.
- (...) : name of the (incorporated) commune or town where the station is located, in case the name of the station is not the same as that of the commune or the town.

Examples:

DAMPREMY: 140, B.
(Charleroi).

ENGIS: 125, B.

* There are restrictions during the week-end.

A

AALBEKE: 75, Z (Kortrijk).
 AALST: 50bis, 82, 90, A, V, FV.
 Grote parking naast het station.
 Grand parking de la ville à côté de la gare.
 AALTER: 50, B, B.
 AARSCHOT: 16, 35, B, V, B.
 AARSELE: 73, Z (Tielit).
 ACREN: 91, B (Lessines).
 AIGREMENT: 125, Z (Flémalle).
 AISEAU: 125, C (Aiseau-Presles).
 ALKEN: 21, B.
 ALLEUR: 31, Z (Ans).
 AMAY: 125, B.
 AMPSPIN: 125, B (Amay).
 ANDENNE: 125, B, B, FV (Andenne).
 ANGLEUR: 36, 43, B, V, B, (Liège).
 ANS: 31, 36, B, V, B.
 ANS-EST: 31, Z.
 ANSEREMME: 165, B (Dinant).
 ANTOING: 78, B.
 ANTWERPEN-CENTRAAL: 12, 14, 15, 16, 25, 27, 52, 59, A, O, X, etc.
 ANTWERPEN-DAM: 12, 52, Z.
 ANTWERPEN-LINKEROEVER: 59, B.
 ANTWERPEN-NOORDERDOKKEN: 12, 52, Z.
 ANTWERPEN-OOST: 12, 52, B.
 ANTWERPEN-ZUID: 52, 59, B.
 ANVAING: 86bis, Z (Frasnes-lez-Anvaing).
 ANZEGEM: 89, B.
 APPELTERRE: 90, B (Ninove).
 ARCHENNES: 139, Z (Grez-Doiceau).
 ARDOOIE: 73, B (Ardooie).
 ARLON: 162, 167-171, A, X, B.
 AS: 21bis, B, FV.
 ASSE: 60, B, B.
 ASSESSE: 162, B.
 ASTENE: 72, Z (Deinze).
 ATH: 91, 92, 94, B, V, B, FV.
 ATHUS: 167-171, B (Aubange), B.
 AUBANGE: 167-171, B.
 AUTELBAS: 162, 167-171, Z (Arlon).
 AUVELAIS: 125, 144, B (Basse-Sambre).
 AYE: 162, Z (Marche-en-Famenne).
 AYWAILLE: 43, B.

B

BAASRODE-NOORD: 52, C (Dendermonde).
 BAASRODE-ZUID: 53, Z (Dendermonde).
 BAKENBOS: 161, Z (La Hulpe).
 BALEGEM-DORP: 122, C (Oosterzele).
 BALEGEM-ZUID: 122, Z (Oosterzele).
 BALEN: 15, C (Balen).
 BAMBRUGGE: 82, Z (Erpe-Mere).
 BARANZY: 167-171, Z (Musson).
 BARNICH: 162, Z (Arlon).
 BARRY-MAULDE: 94, Z (Tournai).
 BARVAUX: 43, B (Durbuy).
 BASCOUP: 113, Z (Chapelle-lez-Herlaimont).
 BASECLES: 86bis, Z (Belœil).
 BASECLES-CARRIERES: 78, 86bis, B (Belœil).
 BAS-OHA: 125, Z (Wanze).
 BASSE-WAVRE: 139, C (Wavre).
 BASSILLY: 94, B (Silly).
 BASTOGNE-NORD: 163, Z, FV.
 BASTOGNE-SUD: 163, B, V, FV.
 BAULERS: 124, C (Nivelles).
 BEAURAING: 166, B, B.
 BEERNEM: 50, B, B.

BEERSEL: 26, Z.
 BEERT-BELLINGEN: 94, Z (Pepingen).
 BEERVELDE: 59, B (Lochristal).
 BEEZ: 125, Z (Namur).
 BEGUNENDIJK: 16, Z.
 BEIGNEE: 132, Z (Ham-sur-Heure-Nalinnes).
 BELLECOURT: 113, Z (Manage).
 BELLEM: 50, Z (Aalter).
 BELSELE: 59, Z (Sint-Niklaas).
 BERCHERM: 14, 15, 16, 25, 27, 52, 59, A, X, B.
 BERCHERM-SAINTE-AGATHE: 50bis, B (agglomération de Bruxelles).
 BERINGEN: 15, Z.
 BERINGEN-MUN: 15, B.
 BERLAAR: 16, B.
 BERTRIX: 165, 166, B, V, FV.
 BERZEE: 132, B (Walcourt).
 BEUZET: 161, Z (Gembloux-sur-Oreneau).
 BEVEREN (Roelare): 66, Z (Roelare).
 BEVEREN (Waas): 59, B.
 BIERGES: 139, Z (Wavre).
 BIERGHES: 94, Z (Rebecq).
 BIERSET-AWANS: 36, B (Awans).
 BIEVRE: 166, Z.
 BIJZEN: 34, B, B.
 BINCHE: 108, B, B.
 BISSEGEM: 69, B (Kortrijk).
 BISTSTRAAT: 53bis, Z (Boortmeerbeek).
 BLAASVELD: 54, Z (Willebroek).
 BLANDAIN: 94, Z (Tournai).
 BLANKENBERGE: 50, B, X, B.
 BLANMONT: 161, C (Chastre).
 BLAREGNIES: 96, Z (Quévy).
 BLATON: 78, 86bis, B, B (Bernisart).
 BLERET: 36, Z (Waremmes).
 BOECHOUT: 14, Z.
 BOIS-D'HAINNE: 108, 118, Z (Manage).
 BOIS-DU-LUC: 118, Z (La Louvière).
 BOIS-NOEL: 140, Z (Charleroi).
 BOITSFORT: 161, B (agglomération de Bruxelles).
 BOKRIK: 21, 21bis, Z (Genk).
 BOKSBERGHEIDE: 21, 21bis, Z (Genk).
 BOKSELAAR: 57, Z (Lokeren).
 BOMAL: 43, B (Durbuy).
 BOOISCHOT: 16, Z (Heist-op-den-Berg).
 BOOM: 52, B.
 BOONDAAL: 26, Z (Brusselse agglomération).
 BOONDAEL: 26, Z (agglomération de Bruxelles).
 BOORTMEERBEEK: 53bis, B.
 BORDET: 26, Z (Brusselse agglomération; agglomération de Bruxelles).
 BORNEM: 54, B.
 BOSVOORDE: 161, B (Brusselse agglomération).
 BOURCY: 163, Z (Bastogne).
 BOUSSU: 96, B.
 BOUSSU-ROUTE: 98, Z.
 BOUVIGNES: 154, Z (Dinant).
 BOUWEL: 15, Z (Grobendonk).
 BOVIGNY: 43, B (Gouvy).
 BRACQUEGNIES: 118, B (La Louvière).
 BRAIBANT: 162, Z (Ciney).
 BRAINE-L'ALLEUD: 124, B, B, FV.
 BRAINE-LE-COMTE: 96, 108, 123, B, V, B.
 BRANDHOEK: 69, Z (Ieper).
 BRUGELTTE: 92, B.
 BRUGGE: 50, 66, A, O, X, B, etc., FV.
 BRUGGE-SINT-PIETERS: 50, Z.
 BRUSSEL-CENTRAAL: 25, 26, 27, 36, 36bis, 50, 50bis, 60, 89, 93, 94, 96, 108, 124, 161, 162, A, O, X, etc.

De uitreiking van internationale biljetten is beperkt tot de bestemmingen Lille, Luxemburg-ville, Aachen Hbf tot Köln, de Duitse stations waar de trein Saphir stopt en de stations van Nederland. Er is geen inschrijving van de bagage.
 Die Ausgabe von internationalen Fahrkarten ist begrenzt auf: Lille, Luxemburg-Stadt, Aachen Hbf, bis Köln, die deutschen Bahnhöfe in denen der Zug «Saphir» hält, und die niederländischen Bahnhöfe, in diesem Bahnhof is keine Gepäckannahme.
 Sale of international tickets only for the following destinations: Lille, the town of Luxemburg, Aachen Hbf up to Köln, German stations at which the train Saphir calls, and the stations in the Netherlands. There is no luggage registration.
 BRUSSEL-CONGRES: 25, 27, 50bis, 93, 94, 96, 124, C, V.
 BRUSSEL-KAPELLEKERK: 25, 124, Z.
 Te Brussel-Congres en -Kapellekerk is er geen verkoop van biljetten, noch plaatsreservering, noch inschrijving van bagage.
 In Bruxelles-Congrès und -Chapelle werden weder Fahrkarten verkauft noch Platzreservierungen vorgenommen, noch Reisegepäck angenommen.
 At Brussel-Congres/Bruxelles-Congrès and Brussel-Kapellekerk/Bruxelles-Chapelle, there is no sale of tickets, no seat reservation, and no registration of luggage.
 BRUSSEL-LEOPOLDSWIJK: 26, 50, 96, 161, 162, A, O, X, B.
 BRUSSEL-NATIONAAL-LUCHTHAVEN: 36bis, Z.
 BRUSSEL-NOORD: 25, 26, 27, 28, 36, 36bis, 50, 50bis, 60, 89, 93, 94, 108, 124, 161, 162, A, O, X, B, etc.
 BRUSSEL-SCHUMAN: 26, 50, 96, 161, 162, B, C.
 De uitreiking van biljetten is beperkt tot de bestemmingen Sterpenich-fre en Luxembourg-ville, geen plaatsreservering, noch inschrijving van bagage.
 Die Fahrkartenausgabe ist auf Sterpenich-Gr und Luxemburg-Stadt begrenzt. Platzreservierungen und Gepäckaufgabe sind in diesem Bahnhof nicht möglich.
 Sale of international tickets only for the destinations Sterpenich-fren and town of Luxemburg. No seat reservation and no registration of luggage.
 BRUSSEL-WEST: 28, Z.
 BRUSSEL-ZUID: 25, 26, 27, 28, 36, 50, 50bis, 60, 89, 93, 94, 96, 108, 124, 161, 162, A, O, X, B, etc.
 BRUXELLES-CENTRAL: 25, 26, 27, 36, 36bis, 50, 50bis, 60, 89, 93, 94, 96, 108, 124, 161, 162, A, O, X, etc.
 L'émission des billets internationaux est limitée aux destinations de Lille, Luxemburg-ville, Aachen Hbf jusqu'à Köln, les gares allemandes où s'arrête le train Saphir et les gares des Pays-Bas. Il n'y a pas d'enregistrement de bagages.
 Die Ausgabe von internationalen Fahrkarten ist begrenzt auf: Lille, Luxemburg-Stadt, Aachen Hbf, bis Köln, die deutschen Bahnhöfe in denen der Zug «Saphir» hält, und die niederländischen Bahnhöfe. In die

sem Bahnhof is keine Gepäckannahme.

Safe of international tickets only for the following destinations: Lille, the town of Luxembourg, Aachen Hbf up to Köln, German stations at which the train Saphir calls, and the stations in the Netherlands. There is no luggage registration.

BRUXELLES-CHAPELLE: 25, 124, Z.

BRUXELLES-CONGRES: 25, 27, 50bis, 93, 94, 96, 124, C, V.

A Bruxelles-Congrès et -Chapelle, il n'y a pas de ventes de billets, ni de réservations de places, ni d'enregistrement de bagages.

In Bruxelles-Congrès und -Chapelle werden weder Fahrkarten verkauft noch Platzreservierungen vorgenommen, noch Reisegepäck angenommen.

At Brussel-Congres/Bruxelles-Congrès and Brussel-Kapellekerk/Bruxelles-Chapelle, there is no sale of tickets, no seat reservation, and no registration of luggage.

BRUXELLES-MIDI: 25, 26, 27, 28, 36, 50, 50bis, 60, 89, 93, 94, 96, 108, 124, 161, 162, A, O, X, B, E.

BRUXELLES-NATIONAL-AEROPORT: 36bis, Z.

BRUXELLES-NORD: 25, 26, 27, 28, 36, 36bis, 50, 50bis, 60, 89, 93, 94, 96, 108, 124, 161, 162, A, O, X, B, E.

BRUXELLES-OUEST: 28, Z.

BRUXELLES-PANNENHUIS: 28, Z.

BRUXELLES-QUARTIER-LEOPOLD: 26, 50, 96, 161, 162, A, O, X, B.

BRUXELLES-SCHUMAN: 26, 50, 96, 161, 162, B, C.

L'émission des billets est limitée aux destinations de Sterpenich-Iron et Luxembourg-ville. Pas de réservation de places, ni d'enregistrement de bagages.

Die Fahrkartenausgabe ist auf Sterpenich-Gr. und Luxemburg-Stadt begrenzt. Platzreservierungen und Gepäckaufgabe sind in diesem Bahnhof nicht möglich.

Sale of international tickets only for the destinations Sterpenich-Iron and town of Luxembourg. No seat reservation and no registration of luggage.

BUDA: 25, Z (Vilvoorde).

BUGGENHOUT: 53, B.

BUIZINGEN: 93, B, B (Halle).

BURHAIMONT: 166, Z (Bertrix).

BURST: 82, 89, B, (Erpe-Mere).

C

CALLLENELLE: 78, Z (Péruwelz).

CAMBON-CASTEAU: 92, Z (Brugelstele).

CARLSBOURG: 166, Z (Paliseul).

CARNIERES: 112, C (Morlanwelz).

CEROUX-MOUSTY: 140, Z (Ottignies-Louvain-la-Neuve).

CHANXHE: 43, Z (Comblain-au-Pont).

CHAPELLE-A-WATTINES: 94, Z (Leuze-en-Hainaut).

CHAPELLE-DIEU: 144, Z (Gembloux-sur-Orneau).

CHAPELLE-LEZ-HERLAIMONT: 113, Z.

CHAPOIS: 162, Z (Ciney).

CHARLEROI-OUEST: 140, B.

CHARLEROI-SUD: 112, 118, 124, 125, 130, 132, A, O, X, B, E.

CHASTRE: 161, C.

CHATEAU DE SEILLES: 125, Z.

CHATELET: 125, B, V, B (Châtelet).

CHAUDFONTAINE: 36, Z.

CHENEZ: 36, Z (Liège).

CHENOIS: 167-171, Z (Virton).

CIERREUX: 43, Z (Gouvy).

CINEY: 162, B, V.

CLABECQ: 106, B (Tubize).

COMBLAIN-AU-PONT: 43, C.

COMBLAIN-LA-TOUR: 43, Z (Hamoir).

COMINES: 69, B, B.

COO: 43, Z (Stavelot).

CORSWAREM: 36, C (Berloz).

COUILLET: 125, C (Charleroi).

COURCELLES-CENTRE: 112, B.

COURCELLES-MOTTE: 124, B, S.

COURRIERE: 162, C (Assesse).

COUR-SUR-HEURE: 132, Z (Ham-sur-Heure-Nalinnes).

COURT-SAINT-ETIENNE: 140, B.

COUSTEMONT: 162, Z (Léglise).

CRONFESTU: 108, Z (Morlanwelz).

CUESMES: 96, 98, C (Mons).

CUREGHEM: 28, 50bis, 60, Z (agglomération de Bruxelles).

D

DAMPREMY: 140, Z (Charleroi).

DAVE-ETAT: 162, Z (Namur).

DAVE-NORD: 154, B (Namur).

DEERLIJK: 89, C.

DE HOEK: 124, Z (Rhode-Saint-Genèse; Sint-Genesius-Rode).

DEINZE: 72, 73, 75, B.

DELTA.

DENDERLEEUEW: 50, 50bis, 89, 90, B, V.

DENDERMONDE: 52, 53, 60, B, V, E, FV.

DE PANNE: 73, B, B.

DE PINTE: 72, 86, B.

DERGNEAU: 86bis, Z (Frasnes-lez-Anvaing).

DESTELBERGEN: 59, Z.

DEURLLE: 72, Z (Sint-Martens-Latem).

DIEGEM: 36, B (Machelen).

DIEST: 35, B, V, E.

DIKSMUIDE: 73, B, B.

DILBEEK: 50bis, Z.

DINANT: 154, 166, B, V, E, FV.

DOLHAIN-GILEPPE: 38, 44, Z, (Limbourg).

DROESHOUT: 60, Z (Opwijk).

DRONGEN: 50, B (Gent).

DUFFEL: 25, B, B.

DUINBERGEN: 50, Z (Knokke-Heist).

E

ECAUSSINNES-CARRIERES: 106, 108, B, B (Ecaussinnes).

ECAUSSINNES-NORD: 106, Z.

EDE: 89, C (Haaltert).

EDINGEN: 94, 123, B, B.

EKLO: 58, B.

EICHEM: 90, Z (Ninove).

EINE: 86, B (Oudenaarde).

EISEN: 21bis, B, V (Maasmechelen).

EKE-NAZARETH: 86, Z (Nazareth).

EKEREN: 12, Z.

ELLIGNIES: 86bis, Z (Frasnes-lez-Anvaing).

ELSEGEM: 89, Z (Wortegem-Petegem).

ENAME: 89, B (Oudenaarde).

ENGHIEN: 94, 123, B, B.

ENGIS: 125, B.

ENSIVAL: 36, 44, Z (Verviers).

EPPEGEM: 25, 27, B (Zemst).

ERBISOEUL: 92, 96, C (Jurbise).

EREMBODEGEM: 50bis, 90, B (Aalst).

ERNAGE: 161, Z (Gembloux-sur-Orneau).

ERPE-MERE: 82, Z.

ERPS-KWERPS: 36, Z (Kortenberg).

ERQUELINNES: 130, B, V, E.

ERQUELINNES-VILLAGE: 130, Z.

ERWETEGEM: 122, Z (Zottegem).

ESNEUX: 43, C.

ESSEN: 12, B, FV.

ESSENE-LOMBEEK: 50bis, C (Ternat).

ETIKHOVE: 86, B (Maarkedal).

ETTERBEEK: 26, 161, B (Brusselsse agglomeration; agglomération de Bruxelles).

EVERE: 26, Z (agglomération de Bruxelles; Brusselsse agglomeration).

EZEMAAL: 36, B, (Landen).

F

FAMILLEUREUX, 108, B (Seneffe).

FARCIENNES: 125, B.

FARCIENNES: 106, Z (Ittre).

FAUX: 140, Z (Court-Saint-Etienne).

FEXHE-le-HAUT-CLOCHER: 36, B.

FLAWINNE: 125, B (Namur).

FLEMALLE-GRANDE: 125, Z (Flémalle).

FLEMALLE-HAUTE: 125, B (Flémalle).

FLENU: 98, B (Mons).

FLEURUS: 140, B.

FLORE: 162, Z (Assesse).

FLOREFFE: 125, B, FV.

FLORENVILLE: 165, B.

FLORIVAL: 139, Z (Grez-Doiceau).

FONTAINE-L'EVÊQUE: 112, B.

FONTAINE-VALMONT: 130, Z (Merbes-le-Château).

FORCHIES: 112, C (Fontaine-l'Évêque).

FOREST-EST: 124, B (agglomération de Bruxelles).

FOREST-MIDI: 93, B (agglomération de Bruxelles).

FORRIERES: 162, C (Nassogge).

FOUCHES: 162, Z (Habay et Arlon).

FRAIPONT: 36, Z (Trooz).

FRAMERIES: 96, B.

FRANCHIMONT: 44, Z (Theux).

FRANIERE: 125, B (Floréffe).

FRASNES-LEZ-ANVAING: 86bis, B (Frasnes-lez-Anvaing).

FROYENNES: 78, 94, Z (Tournal).

G

GALMAARDEN: 123, B.

GASTUCHE: 139, Z (Grez-Doiceau).

GAVERRE-ASPER: 86, B (Gavere).

GEDINNE: 166, B, FV.

GEELE: 15, B, FV.

GELRODE: 35, Z (Aarschot).

GEMBOUX: 144, 161, B, V, E.

GEMELDORP: 122, Z (Lierde).

GENDRON-CELLES: 166, B, B (Houyet).

GENK: 21, B, V, FV.

GENLY: 96, Z (Quévy).

GENT-DAMPOURT: 58, 59, B, V, E.

GENT-MUIDE: 58, Z.

GENT-SINT-PIETERS: 50, 50bis, 53, 58, 59, 72, 73, 75, 86, 122, A, O, X, B, E.

GENTBRUGGE: 58, 59, B (Gent).

GENVAL: 161, B, V, E (Rixensart).

GERAARDSBERGEN: 90, 91, 122, 123, B, V, E.

GERONSTIERE: 44, Z (Spa).

GHISLENGHIEN: 94, B (Ath).

GHLIN: 92, 96, Z (Mons).

GINGELOM: 36, Z.

GLAUMONT: 166, Z (Bertrix).

GLONS: 34, Z (Bassenge).
GODARVILLE: 118, Z (Chapelle-lez-Herlaimont).
GODINNE: 154, C (Yvoir).
GOFFONTAINE: 36, Z (Pepinster).
GONTRODE: 122, Z (Melle).
GOUVY: 43, 163, B, V.
GOUY-LEZ-PIETON: 118, C (Courcelles).
GRAIDE: 166, B, B (Bièvre).
GRAMMENE: 73, Z (Deinze).
GRAND-HALLEUX: 43, Z (Vielsalm).
GRANDMETZ: 86bis, Z (Leuze-en-Hainaut).
GREMBERGEN: 57, C (Dendermonde).
GROENENDAAL: 161, B, V, FV (Hoeilaart).
GROOT-BIJGAARDEN: 50bis, B (Dilbeek).
GRUPONT: 162, B (Tellin).

H

HAACHT: 53bis, B, B.
HAALBERT: 89, B.
HAASDONK: 59, Z (Beveren).
HABAY: 162, B.
HACHY: 162, Z (Habay).
HAINE-SAINT-PIERRE: 112, B, (La Louvière).
HAININ: 96, Z (Hensies).
HALANZY: 167-171, B (Aubange).
HALEWIJN: 50, Z (Gent).
HALLE: 26, 93, 94, 96, 108, B, V, B.
HAMBOS: 53bis, Z (Haacht).
HAMIPRE: 162, Z (Neufchâteau).
HAMOIR: 43, B.
HAM-SUR-HEURE: 132, Z (Ham-sur-Heure - Nalinnes).
HAM-SUR-SAMBRE: 125, Z (Jemeppe-sur-Sambre).
HANSBEKE: 50, C (Nevele).
HARCHIES: 78, Z (Bernissart).
HARELBEKE: 75, B.
HAREN: 26, Z (Machelen).
HAREN-SUD: 36, Z (agglomération de Bruxelles).
HAREN-ZUID: 36, Z (Brusselse agglomération).
HASSELT: 15, 21, 21bis, 34, 35, A, O, X, B, FV.
HASTIERE: 154, B.
HATRIVAL: 162, B (Saint-Hubert).
HAUTE FLONE: 125, Z (Amay).
HAUTRAGE: 78, Z (Saint-Ghislain).
HAVERSIN: 162, B (Ciney).
HAVINNES: 94, Z (Tournai).
HAVINNES-VILLAGE: 94, Z (Tournai).
HAVRE: 118, B (Mons).
HAYETTES: 108, Z (Morlanwelz).
HEER-AGIMONT: 154, B (Hastière).
HEIDE: 12, B (Kalmthout).
HEIST: 50, B (Knokke-Heist).
HEIST-OP-DEN-BERG: 16, B, B.
HEIZJIDE: 60, Z (Lebbeke).
HELLEBECQ: 94, Z (Silly).
HEMELVEERDEGEM: 122, Z (Lierde).
HEMIKSEM: 52, B.
HEMIKSEM-WERKPLAATSEN: 52, Z.
HENNE-CHEVREMONT: 36, Z (Chaudfontaine).
HENNUYERES: 96, B (Braine-le-Comte).
HERENT: 36, C.
HERENTALS: 15, B.
HERENTALS-KANAAL: 15, Z.
HERMALLE-SOUS-HUY: 125, B (Saint-Georges-sur-Meuse).
HERMETON-SUR-MEUSE: 154, Z (Hastière).

HERNE: 123, C.
HERSEAUUX: 78, B, B.
(Mouscron; Moeskroen).
HERSEAUUX-PLAATS: 78, Z
(Moeskroen).
HERSEAUUX-PLACE: 78, Z (Mouscron).
HERSTAL: 31, 34, B, B.
HERZELE: 89, B, B.
HEUSDEN: 15, Z (Heusden-Zolder).
HEVER: 53bis, Z (Boortmeerbeek).
HEVERLEE: 139, B (Leuven).
HILLEGEM: 89, Z (Herzele).
HOBOKEN: 52, Z.
HOBOKEN-POLDER: 52, B.
HOEILAART: 161, C.
HOESELT: 34, Z.
HOFSTADE: 27, Z (Zemst).
HOGNE: 162, Z (Somme-Leuze).
HOLLEKES: 124, B (Linkebeek).
HONY: 43, Z (Esneux).
HOUEMONT: 162, Z (Habay).
HOUDRIGNY: 165, Z (Meix-devant-Virton).
HOURAIN: 91, Z (Lessines).
HOURPES: 130, Z (Thuin).
HOUTHALEN: 15, Z (Houthalen-Hechteren).
HOUTHEN: 69, Z (Comines; Komen).
HOUX: 154, Z (Yvoir).
HOUYET: 166, B (Houyet).
HOVE: 15, 27, B.
HUIZINGEN: 26, Z (Beersel).
HUY: 125, B, V, B, FV.

I

IDDERGEM: 90, Z (Denderleeuw).
IDEGEM: 90, B (Geraardsbergen).
IEPER: 69, B, B, FV.
INGELMUNSTER: 66, B, B.
ISIERES: 94, Z (Ath).
IZEGEM: 66, B, B.
IZEL: 165, Z (Chiny).

J

JABBEKE: 50, B.
JAMBES-ETAT: 162, Z (Namur).
JAMBES-NORD: 154, B (Namur).
JAMIOULX: 132, B
(Ham-sur-Heure - Nalinnes).
JAMOIGNE: 165, Z (Chiny).
JAVA: 125, Z (Wanze).
JEMAPPES: 78, 96, B, B (Mons).
JEMELLE: 43, 162, A, V, B, FV (Rochefort).
JEMEPPE-FROIDMONT: 144, B
(Jemeppe-sur-Sambre).
JEMEPPE-SUR-MEUSE: 125, Z
(Seraing).
JEMEPPE-SUR-SAMBRE: 125, 144, B.
JETTE: 28, 50bis, 60, B, V (agglomération de Bruxelles; Brusselse agglomération).
JEUK-ROSOUX: 36, Z (Gingelom).
JOLIVET: 31, 34, Z (Liège).
JURBISE: 92, 96, B.
JUSLENVILLE: 44, Z (Theux).

K

KALMTHOUT: 12, C, B.
KAPELLEN: 12, B.
KAPELLENBOS: 12, Z (Kapellen).
KAPELLE-OP-DEN-BOS: 53, B.
KESSEL: 15, Z (Nijlen).
KIEWIT: 21, 21bis, Z (Hasselt).
KIJKUIT: 12, Z (Kalmthout).

KNOKKE: 50, B, B, FV (Knokke-Heist).
KOKSIJDE: 73, B.
KOMEN: 69, B, B.
KONTICH: 25, 27, B.
KORBEEK-LO: 36, Z (Bierbeek).
KORTEMARK: 73, B, B.
KORTENBERG: 36, B, B.
KORTRIJK: 66, 69, 75, 89, A, O, X, B.
KREKELENBERG: 52, Z (Boom).
KUMTICH: 36, Z (Tienen).
KUREGEM: 28, 50bis, 60, Z
(Brusselse agglomération).
KWATRECHT: 50bis, Z.

L

LA BROUCK: 36, Z (Trooz).
LABUISIERE: 130, C (Merbes-le-Château).
LA CAVEE: 91, Z.
LA CHAUSSEE: 124, Z (Pont-à-Celles).
LA CROYERE: 108, 118, B (La Louvière).
LACUISINE: 165, Z (Florenville).
LAEKEN: 28, 50bis, 60, B, V
(agglomération de Bruxelles).
LA GLEIZE: 43, Z (Stoumont).
LA HULPE: 161, B.
LAKEN: 28, 50bis, 60, B, V
(Brusselse agglomération).
LA LOUVIERE: 108, 118, B, X, B.
LA LOUVIERE-SUD: 108, 112.
LANDEGEM: 50, B (Nevele).
LANDELIES: 130, Z (Montigny-le-Tilleul).
LANDEN: 21, 36, B, V, B.
LANDSKOUTER: 122, Z (Oosterzele).
LANGDORP: 35, Z (Aarschot).
LANQUESAINT: 94, Z (Ath).
LA PRAELLE: 31, 34, Z (Herstal).
LA ROCHE: 140, Z
(Court-Saint-Étienne).
LAUWE: 75, B (Menen).
LAUVAUX: 162, B (Léglise).
LA VILLETTE: 130, 132, Z (Charleroi).
LEBBEKE: 60, B.
LE CAMPINAIRE: 125, B (Farciennes).
LEDE: 50bis, B.
LEERS-NORD: 78, Z (Estaimpuis).
LEEUWERGEM: 69, Z (Zottegem).
LEIGNON: 162, Z (Ciney).
LEMAN: 125, Z (Flémalle).
LEMBEEK: 96, B (Halte).
LENS: 92, Z.
LEOPOLDSBURG: 15, B, V, B.
LESSINES: 91, B.
LESTERNY: 162, Z (Nassogne).
LETTELINGEN: 94, Z (Edingen).
LEUPEGEM: 86, C (Oudenaarde).
LEUVEN: 35, 36, 53bis, 139, A, O, X, B.
LEUZE: 86bis, 94, B, B (Leuze-en-Hainaut).
LEVAL: 108, C, B (Binche).
LIBRAMONT: 162, 163, 165, B, X, B
(Libramont-Chevigny).
LICHTERVELDE: 66, 73, B, B.
LIEDERKERKE: 50bis, B (Liederkerke).
LIEGE-GUILLEMINS: 31, 34, 36, 40, 43,
125, A, O, X, B, B.
LIEGE-HAUT-PRE: 36, Z.
LIEGE-JONFOSSE: 31, 34, 43, 125, Z.
LIEGE-PALAIS: 31, 34, 43, 125, B, V.
LIEGE-VIVIGNIS: 31, 34, Z.
LIER: 14, 15, 16, B, V, B, FV.
LIERDE: 122, B (Lierde).
LIERS: 31, 34, C (Herstal).
LIGNE: 94, Z (Ath).
LIGNY: 140, C (Sombrefre).
LILLOIS: 124, C (Braine-l'Alleud).
LIMAL: 139, C (Wavre).
LIMELETTE-BUSTON: 161, Z

(Ottignies - Louvain-la-Neuve).
 LIMERLE: 163, Z (Gouvy).
 LINKBEEK: 124, B.
 LISSEWEGE: 50, Z (Brugge).
 LOBBES: 130, B.
 LOCHRISTI: 59, Z.
 LODELINSART: 140, C (Charleroi).
 LOKEREN: 59, 60, B, V.
 LOMMEL: 15, B.
 LONDERZEEL: 53, B.
 LONZEE: 161, C (Gembloux-sur-Orneau).
 LORCE-CHEVRON: 43, Z (Stoumont).
 LOT: 93, B (Beersel).
 LOUETTE-SAINT-DENIS: 166, Z (Gedinne).
 LOUISE-MARIE: 86, Z (Maarkedal).
 LOUVAIN-LA-NEUVE-OTTIGNIES: 161D, B.
 LOVENJOEL: 36, Z (Bierbeek).
 LUCHTBAL: 12, 52, 59, Z (Antwerpen).
 LUSTIN: 154, B, B (Profondeville).
 LUTTRE-PONT-A-CELLES: 118, 124, B, B (Pont-à-Celles).

M

MACHELEN: 26, 27, Z.
 MAFFLE: 92, Z (Ath).
 MALDEREN: 53, Z (Londerzeel).
 MANAGE: 108, 113, 118, B, V, B.
 MARBAIS: 140, Z (Villers-la-Ville).
 MARBEHAN: 162, B, X, B, FV (Habay).
 MARBISOUX: 140, Z (Villers-la-Ville).
 MARCHÉ-EN-FAMENNE: 43, B.
 MARCHÉ-LES-DAMES, 125, B (Namur).
 MARCHÉ-LES-ECAUSSINNES: 108, Z (Ecaussinnes).
 MARCHIENNE-AU-PONT: 112, 118, 124, B, V, B (Charleroi).
 MARCHIENNE-EST: 112, 124, Z (Charleroi).
 MARCHIENNE-ZONE: 130, B (Charleroi).
 MARCQ: 94, Z (Enghien).
 MARENNE: 43, Z (Hotton).
 MARIA-AALTER: 50, Z (Aalter).
 MARIEMBOURG: 132, B, FV (Couvain).
 MARIEMONT: 112, Z (Morlanwelz).
 MARK: 94, Z (Edingen).
 MARKE: 75, Z (Kortrijk).
 MARLOIE: 43, 162, B, V, B (Marche-en-Famenne).
 MARTEAU: 44, Z (Theux).
 MARTINRIVE: 43, Z (Sprimont).
 MASNUY-SAINT-PIERRE: 96, C (Jurbiel).
 MAUBRAY: 78, Z (Antoing).
 MAZY: 144, B (Gembloux-sur-Orneau).
 MECHELEN: 25, 27, 53, 53bis, 54, A, X, B.
 MECHELEN-NEKKERSPOEL: 25, 27, B.
 MEISER: 26, Z (Brusselse agglomération; agglomération de Bruxelles).
 MEIX-DEVANT-VIRTON: 165, Z.
 MELKOUWEN: 16, Z (Bertiaar).
 MELLE: 50bis, 53, 122, B.
 MELLIER: 140, Z (Villers-la-Ville).
 MELLIER: 162, Z (Légglise).
 MELREUX-HOTTON: 43, B, FV (Hotton).
 MELSELE: 59, Z (Beveren).
 MENEN: 69, B, B.
 MERCHTEM: 60, C.
 MERLEBEKE: 50bis, 53, 122, B.
 MERNY: 166, Z (Paliseul).
 MERODE: 26, Z (agglomération de Bruxelles; Brusselse agglomération).
 MERY: 43, Z (Esneux).
 MESLIN-L'ÉVEQUE: 94, Z (Ath).
 MESSANCY: 167-171, Z.

MEVERGNIES-ATTRE: 92, Z (Brugelotte).
 MILMORT: 31, 34, Z (Herstal).
 MIRWART: 162, Z (Saint-Hubert).
 MOENSBERG: 26, Z (Brusselse agglomération; agglomération de Bruxelles).
 MOESKROEN: 75, 78, B, V, B.
 MOL: 15, B, B.
 MOLLEM: 60, C (Asse).
 MOMALLE: 36, Z (Remicourt).
 MONS: 78, 92, 96, 98, 118, A, X, X, B, B, B.
 MONTEGNEE: 36, Z (Saint-Nicolas).
 MONT-SAINT-GUIBERT: 161, B.
 MOORTSELE: 132, Z (Oosterzele).
 MORLANWELZ: 112, B.
 MORTSEL: 14, B.
 MORTSEL-DEURNESTEENWEG: 25, B.
 MORTSEL-LIERSESTEENWEG: 27, Z.
 MORTSEL-OUDE GOD: 25, B.
 MOUSCRON: 75, 78, B, V, B.
 MOUSTIER: 125, B (Jemeppe-sur-Sambre).
 MUIZEN: 27, 53bis, Z (Mechelen).
 MUNKZWALM: 89, B (Zwalm).
 MUSSON: 167-171, Z.

N

NAMECHE: 125, B, B (Andenne).
 NAMUR: 125, 154, 161, 162, A, X, X, B, B.
 NANINNE: 162, B (Namur).
 NATOYE: 162, Z (Hamois).
 NECHIN: 78, Z (Estaimpuis).
 NEERPELT: 15, B.
 NEERWINDEN: 36, B (Landen).
 NESSONVAUX: 36, Z (Trooz).
 NEUFCHATEAU: 162, B.
 NEUFVILLES: 96, B (Soignies).
 NEUVILLERS: 165, Z (Libramont-Chevigny).
 NIEL: 52, B.
 NIEUWKERKEN-WAAS: 59, B (Sint-Niklaas).
 NIJLEN: 15, C.
 NIMY: 118, Z (Mons).
 NIMY-MAISIÈRES: 92, 96, Z (Mons).
 NINOVE: 90, B, V, B.
 NIVELLES: 124, B, V, B.
 NONCEVEUX: 43, Z (Aywaille).
 NOSSEGEM: 36, Z (Zaventem).

O

OBAIX-BUZET: 124, Z (Pont-à-Celles).
 OBOURG: 118, B (Mons).
 OFFAGNE: 166, Z (Paliseul).
 OISQUERCO: 106, Z (Tubize).
 OKEGEM: 90, C (Ninove).
 ONOZ-SPY: 144, Z (Jemeppe-sur-Sambre).
 OOSTAKKER: 59, B (Gent).
 OOSTENDE: 50, A, X, X, B, B, B, FV.
 OOSTKAMP: 50, B.
 OPPULRS: 52, Z (Sint-Amands).
 OPWIJK: 60, B.
 ORGE: 165, Z (Bertrix).
 OTTIGNIES: 139, 140, 161, 161D, B, V, B (Ottignies-Louvain-la-Neuve).
 OUDGEM: 53, Z (Dendermonde).
 OUDENAARDE: 86, 89, B, V, B, FV.
 OUDENBURG: 50, Z.
 OUD-HEVERLEE: 139, Z.
 OVERBOELARE: 91, Z (Geraardsbergen).
 OVERPELT-WERKPLAATSEN: 15, Z.

PALISEUL: 166, B, B.
 PANNENHUIS: 28, Z (agglomération de Bruxelles; Brusselse agglomération).
 PAPIGNIES: 91, Z (Lessines).
 PATORAGES: 98, B (Coffontaine).
 PECROT: 139, Z (Grez-Doiceau).
 PEPINSTER: 36, 44, B.
 PERUWELZ-CITE: 44, Z.
 PERUWELZ: 78, B.
 PETEGEM: 89, Z (Wortegem-Petegem).
 PETIT-ENGHIEN: 94, Z (Enghien).
 PHILIPPEVILLE: 132, B.
 PIETON: 112, 113, B. (Chapelle-lez-Herlaimont).
 PIN: 165, Z (Chiny).
 PIPAIX: 94, Z (Leuze-en-Hainaut).
 PITTEM: 73, Z.
 POIX-SAINT-HUBERT: 162, B, FV (Saint-Hubert).
 PONDROME: 166, B (Beauraing).
 PONT-A-CELLES: 118, Z.
 PONT-DE-SERAING: 125, Z (Seraing).
 POPERINGE: 69, B, B.
 POULSEUR: 43, B (Comblain-au-Pont).
 PROFONDSART: 161, B (Wavre).
 PRY: 132, Z (Walcourt).
 PUURS: 52, 54, B, FV.

Q

QUAREGNON: 78, 96, B, B (Quaregnon).
 QUEVY: 96, B, V.
 QUIEVRAIN: 96, 97, B, B.

R

RANSART: 140, Z (Charleroi).
 REBAIX: 91, Z (Ath).
 RECOGNE: 165, Z (Libramont-Chevigny).
 REMICOURT: 36, B.
 REMOUCHAMPS: 43, Z (Aywaille).
 RENAIX: 86, 86bis, B, V, B.
 RENCHEUX: 43, Z (Vielsain).
 RESSAIX: 103, Z (Binche).
 RHINES: 161, B (La Bruyère).
 RHODE-SAINT-GENÈSE: 124, B.
 RIVAGE: 43, B, B, FV (Sprimont).
 RIXENSART: 161, B, B.
 ROBORST: 89, B (Zwalm).
 ROCOURT: 31, B (Liège).
 ROUCOURT-CLINIQUE: 31, Z (Liège).
 ROSELARE: 66, 5, V.
 ROGNON: 123, Z (Rebecq).
 RONET: 125, Z (Namur).
 RONQUIERES: 108, Z (Braine-le-Comte).
 RONSE: 86, 86bis, B, V, B.
 ROOSBEEK: 36, Z (Boutersem).
 ROUX: 112, 124, B (Charleroi).
 RUETTE: 167-171, Z (Virton).
 RUISBROEK: 93, B (Sint-Pieters-Leeuw).
 RULLES: 162, Z (Habay).

S

SAINT-DENIS-BOVESSE: 161, C (La Bruyère).
 SAINTES: 94, Z (Tubize).
 SAINT-GHISLAIN: 78, 96, 98, B, V, B.
 SAINT-JOB: 26, Z (agglomération de Bruxelles).
 SAINT-MEDARD: 165, Z (Herbeumont).

SAINT-VINCENT-BELLEFONTAINE: 165, Z (Tintigny).
 SALM-CHATEAU: 43, Z (Vielsalm).
 SART-BERNARD: 162, Z (Assesse).
 SAUHEID: 43, Z (Chaufontaine).
 SAUVEGARDE: 52, Z (Puurs).
 SCHAAARBEEK: 25, 27, 28, 36, 50, 50bis, 89, 93, 94, 96, 108, 161, 162, B, V, B (Brusselse agglomeratie).
 SCHAEERBEKE: 25, 27, 28, 36, 50, 50bis, 89, 93, 94, 96, 108, 161, 162, B, V, B (agglomération de Bruxelles).
 SCHELDEWINDEKE: 122, B (Oosterzele).
 SCHELLE: 52, Z.
 SCHELLEBELLE: 50bis, 53, B (Wichelen).
 SCHEDELBEKE: 90, Z (Geraardsbergen).
 SCHOONAARDE: 53, B (Dendermonde).
 SCHULEN: 35, B (Herik-de-Stad).
 SCLAIGNEAUX: 125, C (Andenne).
 SCLESSIN: 125, Z (Liège).
 SERSKAMP: 50bis, Z (Wichelen).
 SIBRET: 163, Z (Vaux-sur-Sure).
 SIGNEULX: 167-171, B (Virton).
 SILLY: 94, Z.
 SINAAI: 59, B (Sint-Niklaas).
 SINT-AGATHA-BERCHEM: 50bis, B (Brusselse agglomeratie).
 SINT-AMANDS: 52, Z (Sint-Amands).
 SINT-DENIJS-BOEKEL: 89, B (Zwalm).
 SINT-DENIJS-WESTREM: 72, Z (Gent).
 SINT-GENESIJS-RODE: 124, B.
 SINT-GILLIS (Dendermonde): 60, Z (Dendermonde).
 SINT-JOB: 26, Z (Brusselse agglomeratie).
 SINT-JORIS-WEERT: 139, B (Oud-Heverlee).
 SINT-KATELIJNE-WAVER: 25, C.
 SINT-MARIABURG: 12, Z (Ekerén).
 SINT-MARIA-ODENDHOVE: 122, Z (Zottegem).
 SINT-MARTENS-BODEGEM: 50bis, C (Dilbeek).
 SINT-NIKLAAS: 54, 59, B, V, FV.
 SINT-TRUIDEN: 21, B, V, B.
 SLEIDINGE: 58, B (Evergem).
 SOIGNIES: 96, B, B.
 SOLRE-SUR-SAMBRE: 130, C (Erquelinnes).
 SOUVERAIN-PRE: 43, Z (Esneux).
 SPA: 44, B, B, FV.
 STASEGEM: 89, Z (Harelbeke).
 STATTE: 125, B, B (Huy).
 STEHOUC: 96, Z (Tubize).
 STERHOEK: 89, Z (Kortrijk).
 STERPENICH: 162, Z (Arion).
 STOCKEM: 162, B (Arion).
 STOUMONT: 43, Z.
 STRAIMONT: 165, Z (Herbeumont).
 SY: 43, Z (Ferrières).

T

TAILFER: 154, Z (Profondeville).
 TAMINES: 125, 144, B, V, B (Basse-Sambre).
 TAVIGNY: 163, Z (Houffalize).
 TEMPLEUVE: 78, Z (Tournai).
 TEMSE: 54, B.
 TERGNEE: 125, Z (Farciennes).
 TERHAGEN: 89, Z (Rumst).
 TERNAT: 50bis, B, B.
 TESTELT: 35, C (Scherpenheuvel-Zichem).
 THEUX: 44, B.

THIEU: 118, C (Le Roeulx).
 THUIN: 130, C, B.
 THUJIN: 96, Z (Hensies).
 THUMAIDE: 86bis, Z (Belœil).
 TIELEN: 15, Z (Kasterlee).
 TIELT: 73, B (Tielt).
 TIENEN: 36, B, V, B.
 TILFF: 43, B (Esneux).
 TILLEUR: 125, B (Saint-Nicolas).
 TILLY: 140, B (Villers-la-Ville).
 TISSELT-BLAASVELD: 54, Z (Willebroek).
 TOLLEMBEEK: 123, Z (Galmaarden).
 TONGEREN: 34, B, V, B.
 TORHOUT: 66, B, B.
 TOURNAI: 78, 94, A, B, X, B.
 TOURPES: 86bis, Z (Luza-en-Hainaut).
 TRAZEGNIES: 112, B (Courcelles).
 TROIS-PONTS: 43, B, B, FV.
 TROOZ: 36, B.
 TUBIZE: 96, 106, 108, B.
 TURNHOUT: 15, B, B, FV.
 TURPANGE: 167-171, Z (Messancy).

U

UCCLE-CALEVOET: 124, B (agglomération de Bruxelles).
 UCCLE-STALLE: 124, B (agglomération de Bruxelles).
 UKKEL-KALEVOET: 124, B (Brusselse agglomeratie).
 UKKEL-STALLE: 124, B (Brusselse agglomeratie).

V

VARSENARE: 50, Z (Jabbeke).
 VAULX: 78, Z (Tournai).
 VELAIN: 154, Z (Basse-Sambre).
 VELTEM: 36, Z (Herent).
 VERTRIJK: 36, B (Boutersem).
 VERVIERS-CENTRAL: 36, 44, A, B, X, B, B, FV.
 VERVIERS-EST: 36, 44, B.
 VERVIERS-PALAIS: 36, 44, Z.
 VEURNE: 73, B, B, FV.
 VIANE-MOERBEKE: 123, B (Geraardsbergen).
 VICHENET-BOSSIERE: 144, Z (Gembloux-sur-Orneau).
 VICHTE: 89, B (Anzegem).
 VIELSALM: 43, B.
 VIJFHUIZEN: 82, Z (Erpe-Mere).
 VILLE-POMMEROEUL: 78, Z (Bernissart).
 VILLERS-LA-VILLE: 140, Z.
 VILLERS-NOTRE-DAME: 94, Z (Ath).
 VILVOORDE: 25, 26, 27, B.
 VIRTON: 165, 167-171, B (Virton).
 VISE: 40, B, B.
 VIVILLE: 162, Z (Arion).
 VLAMERTINGE: 69, Z (Ieper).
 VONECHE: 166, B (Beauraing).
 VOROUX: 36, Z (Juprelle).
 VOROUX-GOREUX: 36, Z (Fexhe-le-Haut-Clocher).
 VORST-OOST: 124, B (Brusselse agglomeratie).
 VORST-ZUID: 93, B (Brusselse agglomeratie).
 VREREN-NEREM: 34, Z (Tongeren).

W

WAARSCHOOT: 58, C.
 WALCOURT: 132, B, B.

WANGENIES: 140, Z (Fleurus).
 WAREGEM: 75, B.
 WAREMME: 36, B, V, B.
 WARGUIGNIES: 98, Z (Colfontaine).
 WASMES: 98, Z (Colfontaine).
 WATERLOO: 124, B.
 WATERMAAL: 161, B (Brusselse agglomeratie).
 WATERMAEL: 161, B (agglomération de Bruxelles).
 WATERSCHEI: 21bis, B (Genk).
 WAULSORT: 154, Z (Hastiëre).
 WAVRE: 139, B, B.
 WAVERDE: 25, 27, B (Zemst).
 WELDEN: 89, Z (Oudenaarde).
 WELKENRAEDT: 36, 44, B.
 WELLE: 69, Z (Denderleeuw).
 WERVIK: 89, B, B.
 WESPELAAR-TILDONK: 53bis, Z (Haacht).
 WESTAKKERS: 59, Z (Beveren-Waas).
 WESTVELD: 59, Z (Gent).
 WETTEREN: 50bis, 53, B, B.
 WEVELGEM: 69, B, B.
 WEZEMAAL: 35, Z (Rotselaar).
 WICHELEN: 53, Z.
 WIDEMOUNT: 163, C (Libramont-Chevigny).
 WIESME: 166, Z (Beauraing).
 WIJGMAAL: 53bis, B (Herent).
 WILBEAURoux: 112, Z (Charleroi).
 WILDERT: 12, Z (Esen).
 WILLEBROEK: 54, B.
 WINTERSLAG: 21bis, B, V (Genk).
 WONDGELGEM: 58, B (Gent).
 WONTERGEM: 73, Z (Deinze).

Y

YVES-GOMEZEE: 132, Z (Waicourt).
 YVOIR: 154, B, B.

Z

ZANDBERGEN: 90, C (Geraardsbergen).
 ZANDVOORDE: 50, Z (Oostende).
 ZAVENTEM: 36, B, V, B.
 ZEDELGEM: 66, B.
 ZEEBRUGGE: 50, B (Brugge).
 ZELE: 60, B.
 ZELLIK: 60, Z (Asse).
 ZEVENEKEN: 59, Z (Lochristi).
 ZICHEM: 35, B, V (Schergenheuvel-Zichem).
 ZINGEM: 86, B.
 ZOLDER: 15, B (Heusden-Zolder).
 ZOTTGEM: 89, 122, B.
 ZWANKENDAMME: 50, Z (Brugge).
 ZWARTBERG: 21bis, Z (Genk).
 ZWINDRECHT: 59, B.
 ZWINDRECHT-FORT: 59, Z.

LIJST VAN DE NMBS-LIJNEN

LISTE DES LIGNES SNCB

VERZEICHNIS DER STRECKEN NMBS/SNCB

TABLE OF LINES OF BELGIAN RAILWAYS

Nr tabel
N° tableau/
Nummer
Tabelle
Number table

Lijnen - Lignes - Bahnen - Lines

- | | |
|--------|---|
| 12 | Antwerpen - Essen - Roosendaal |
| 15 | Antwerpen - <u>Herentals</u> - Geel - <u>Mol</u> - Neerpelt
Turnhout - Hasselt |
| 16 | Antwerpen - Lier - Aarschot |
| 21 | Landen - Hasselt - Genk |
| 21 bis | Hasselt - Eisden |
| 25 | Brussel/Bruxelles - Vilvoorde - Mechelen - Antwerpen
Halle |
| 26 | Brussel/Bruxelles - Etterbeek - <u>Vilvoorde</u> |
| 27 | Brussel/Bruxelles - Vilvoorde - Mechelen - Antwerpen |
| 28 | Brussel/Bruxelles - Schaarbeek/Schaerbeek |
| 31 | Liège - Liers - Ans |
| 34 | Hasselt - Tongeren - Liège |
| 35 | Leuven - Aarschot - Diest - Hasselt |
| 36 | Brussel/Bruxelles - Leuven - Tienen - Waremmе - Liège -
Verviers -
Welkenraedt |
| 36 bis | { Brussel (Centraal-Noord) - Brussel Nationaal Luchthaven
Bruxelles (Central-Nord) - Bruxelles National Aéroport |
| 40 | Liège - Visé - Maastricht |
| 43 | Liège - Rivage - <u>Marche - Jemelle</u> |
| 44 | Welkenraedt - Verviers - Pepinster - Spa
Gouvy - Troisvierges |
| 50 | Brussel/Bruxelles - Gent - Brugge { Oostende
Knokke
Blankenberge |
| 50bis | Brussel/Bruxelles - Denderleeuw - Aalst - Wetteren - Gent |
| 52 | Antwerpen - Boom - Dendermonde |
| 53 | Mechelen - Dendermonde - Gent |
| 53bis | Leuven - Mechelen |
| 54 | Mechelen - Sint-Niklaas |
| 58 | Gent - Eeklo |
| 59 | Antwerpen - Sint-Niklaas - Lokeren - Gent |
| 60 | Brussel/Bruxelles - Asse - Opwijk - Dendermonde - Lokeren |
| 66 | Brugge - Torhout - Roeselare - Izegem - Kortrijk |
| 69 | Kortrijk - Menen - Ieper - Poperinge |
| 72 | Gent - Deinze |
| 73 | Gent - Tielt - Diksmuide - Veurne - De Panne |
| 75 | Gent - Waregem - Kortrijk - Mouscron/Moeskroen - Lille |
| 78 | Mouscron/Moeskroen - Tournai - Mons |
| 82 | Aalst - Burst |
| 86 | Gent - Oudenaarde - Ronse/Renaix |
| 86bis | Ronse/Renaix - Leuze - Blaton |
| 89 | Brussel/Bruxelles - Zottegem - Oudenaarde - Kortrijk |
| 90 | Aalst - Denderleeuw - Ninove - Geraardsbergen |
| 91 | Ath - Lessines - Geraardsbergen |

92	Mons-Ath
93	Bruxelles/Brussel - Halle
94	Bruxelles/Brussel - Halle - Enghien - Edingen - Ath - Tournai - Lille
96	Bruxelles/Brussel - Soignies - Mons - <u>Saint-Ghislain - Quiévrain</u>
98	Mons - Pâturages - Saint-Ghislain
106	Tubize - Ecaussinnes-Car. <u>Quévy</u>
108	Bruxelles/Brussel - Halle - Braine-le-Comte - <u>Manage</u>
112	Haine-Saint-Pierre - Charleroi-Sud
113	Manage - Piéton <u>La Louvière</u>
118	Mons - La Louvière - Charleroi-Sud
122	Gent - Zottegem - Geraardsbergen
123	Braine-le-Comte - Enghien/Edingen - Geraardsbergen
124	Bruxelles/Brussel - Nivelles - Charleroi-Sud
125	Liège - Huy - Namur - Charleroi
130	Charleroi-Sud - Thuin - Erquelines
132	Charleroi-Sud - Philippeville - Mariembourg
139	Ottignies - Leuven
140	Charleroi-Ouest - Fleurus - Ottignies
144	Gembloux - Taminés
154	Namur - Dinant - Givet
161	Bruxelles/Brussel - Ottignies - Gembloux - Namur
161 D	Ottignies - Louvain-la-Neuve - Ottignies
162	Bruxelles/Brussel - Namur - Ciney - Jemelle - Libramont - Arlon - Luxembourg
163	Libramont - Bastogne - Gouvy
165	Libramont - Bertrix - Virton
166	Bertrix - Dinant
167	Arlon - Athus - Virton

Het spoorboekje biedt altijd een vrij moeilijk te verteren lectuur. Wij hebben de presentatie van deze uitgave opgesteld rekening houdend met uw opmerkingen.

Mocht u nog suggesties hebben, aarzel niet en schrijf ons op volgend adres :

NMBS Bureau 6314
Frankrijkstraat 85
1070 Brussel

La lecture de l'indicateur n'est jamais agréable. Nous avons tenté d'améliorer la présentation de cette édition en tenant compte de vos remarques.

Toutefois, si vous avez d'autres suggestions à formuler n'hésitez pas à nous les faire connaître en écrivant à l'adresse suivante :

SNCB Bureau 6314
Rue de France 85
1070 Bruxelles



LIJST VAN DE BUURTLIJNEN

met vermelding van de gewestelijke dienstregelingen waarin ze zijn opgenomen.

LISTE DES LIGNES VICINALES

avec mention des indicateurs régionaux dans lesquels elles sont reprises.

VERZEICHNIS DER STRECKEN DER VIZINALINIEN

mit Angabe der regionalen Kursbücher, in denen sie aufgenommen sind.

TABLE OF LOCAL LINES

with indication of the regional timetables in which they figure.

Antwerpen: Italiëlei 112 - 2000 Antwerpen - 031/32.19.34

13a - 15a - 15b - 15c - 16a - 17a - 17b - 29a - 52a - 53b - 282 - 285 - 286 - 290 - 291 - 292 - 293 - 295 - 297 - 299 - 302 - 304 - 307 - 357 - 360 - 507 - 509 - 510 - 620 → 624 - 626 → 629 - 634 - 635 - 640 → 648 - 653 - 658 - 659 - 663 - 665 - 666 - 669 - 670 - 672 → 674 - 690 - 1198 - 1199 - 1248.

Oost-Vlaanderen: Dendermondsesteenweg 185 - 9120 Destelbergen - 091/28.19.51

52a - 53a - 54b - 55a - 55b - 56a - 57a - 57b - 57c - 57d - 58a - 59b - 61a - 61b - 73a - 75a - 82a - 83a - 85a - 86a - 86b - 87a - 87b - 250 - 251 - 252 - 254 - 256 - 261 - 270 → 277 - 291 - 292 - 293 - 356 - 356a - 357 - 475 - 476 - 477 - 480 → 483 - 514 - 524 - 528 - 676 → 679 - 681 → 684 - 686 → 690 - 693 - 694 - 696 - 697 - 700 → 710 - 734/3 - 787 - 801 - 820 - 1201 - 1207.

West-Vlaanderen: Nieuwpoortsesteenweg 110 - 8400 Oostende - 059/70.22.88, 50.68.60

51a - 58a - 62a - 63a - 64a - 65a - 66a - 66b - 67a - 68a - 68b - 69a - 69b - 73a - 73b - 74a - 75a - 83a - 85a - 203 - 206 - 207 - 220 - 462 - 492 - 676 - 706 → 708 - 716 → 801 - 804 - 1201.

Hainaut (réseau Tournai-Mons): Place Léopold 9a - 7000 Mons - 065/33.21.71, 33.21.72, 33.21.73

60a - 61a - 62a - 63a - 65a - 66a - 67a - 67b - 68a - 68b - 100a - 107a - 115b - 203 - 461 - 462 - 471 - 473 - 475 - 477 - 480 → 483 - 491 - 492 - 523 - 570 - 716 - 718 - 721 - 722 - 725 - 804 → 811 - 816 → 818 - 820 → 837 - 839 - 841 - 842 - 844 → 847 - 849 - 851 → 854 - 856 - 858 - 859 - 860 - 863 - 865 - 867.

Hainaut (réseau La Louvière-Charleroi): Place des Tramways 7 - 6000 Charleroi - 071/32.75.11, 32.04.64, 32.97.706.

107a - 109a - 111a - 115b - 131a - 137a - 138b - 147a - 365a - 365b - 451 - 564 → 571 - 822 - 824 - 825 - 835 - 851 - 856 - 858 → 861 - 863 → 866 - 874 - 875 - 876 - 878 → 883 - 885 - 886 - 888 → 893 - 895 - 900 - 903 → 906 - 908 - 909 - 931 - 945 - 958.

Namur: Avenue de Stassart 12 - 5000 Namur - 081/22.47.47

109a - 111a - 126a - 128a - 132a - 135a - 136a - 137a - 138a - 138b - 142a - 142b - 147a - 148a - 150a - 156a - 156b - 156c - 166a - 420 - 421 - 422 - 424 - 430 - 431 - 433 - 451 - 452 - 453 - 543 - 611 - 616 - 895 - 900 - 919 → 921 - 923 → 925 - 927 → 983 - 970 → 975 - 977 → 981 - 991 - 1053 - 1270.

Luxembourg: Rue du Vicinal 14 - 5406 Marloie - 084/31.10.66, 31.31.69

42a - 48b - 755a - 155b - 163a - 163b - 165a - 167a - 167b - 401 - 410 - 411 - 413 - 420 - 424 - 951 - 971 - 974 - 975 - 983 → 1037 - 1067 - 1088 - 1270.

Liège: Rue St.-Nicolas 70 - 4000 Liège - 041/52.00.18

23a - 34b - 36a - 38b - 39a - 39b - 39c - 40a - 42a - 44a - 45a - 45a + 48a - 48a - 48b - 126a - 127a - 148a - 339 - 345 - 376 - 377 - 386 - 390 - 393 - 395 - 396 - 399 - 400 - 401 - 610 - 933 - 937 → 940 - 992 - 993 - 996 - 1011 - 1045 - 1046 - 1050 → 1053 - 1055 - 1058 - 1060 - 1062 - 1063 - 1066 - 1070 - 1072 - 1074 - 1076 - 1078 - 1079 - 1081 - 1083 - 1085 → 1088 - 1089 - 1092 → 1095 - 1097 - 1099 - 1100 - 1102 → 1106 - 1108 - 1109 - 1111 - 1114 - 1115 - 1116 - 1118 - 1120 - 1122 - 1123 - 1125 - 1127 - 1130 - 1134 - 1135 - 1136 - 1152 - 1159 - 1184.

Limburg: Grote Broomstraat 4 - 3500 Hasselt - 011/25.31.46

15b - 15c - 17a - 17b - 17c - 18a - 20a - 21a - 22a - 23a - 34a - 34b - 35b - 35c - 39b - 39c - 299 - 302 - 307 - 376 - 591 - 600 - 646 - 648 - 674 - 1102 - 1105 - 1108 - 1152 → 1155 - 1157 → 1160 - 1163 - 1164 - 1166 - 1169 → 1175 - 1177 - 1179 - 1180 - 1182 → 1184 - 1186 - 1188 → 1193 - 1195 → 1199 - 1246 - 1248 - 1250.

Brabant: Rue Bara 107 - 1070 Bruxelles Barastraat 107 - 1070 Brussel - 02/521.00.07

16a - 17a - 17c - 21a - 22a - 29a - 35a - 35b - 35c - 53a - 53b - 61a - 61b - 115a - 115b - 127a - 131a - 141a - 142a - 142b - 147a - 148a - 270 - 282 - 285 - 299 - 304 - 307 - 337 - 338 - 339 - 345 - 355 - 356 - 356a - 358a - 358b - 358c - 358d - 358e - 360 - 365a - 365b - 366 - 471 - 474 - 475 - 500 → 619 - 648 - 670 - 908 - 920 - 954 - 1153 - 1155 - 1177 - 1197 - 1199.

PICTOGRAMMEN

PICTOGRAMMES

BILDSYMBOLS

PICTURE-SIGNS



Inlichtingsbureau
Bureau de renseignements
Auskunftsbüro
Information



Plaatsbepreking
Bur. de loc. de places
Platzkartenschalter
Reservation Office



Gevonden voorwerpen
Bur. des obj. trouvés
Fundbüro
Lost Property Office



Wisselkantoor
Bureau de change
Geldwechsel
Exchange Office



Bagagedepot
Consigne des bagages
Gepäckaufbewahrung
Left Luggage Office



Bagagekluisen
Consigne automatique
Gepäck im
Schließfach
Luggage Lockers



Inschrijving van bagage
Enregistr. des bagages
Gepäckabfertigung
Cloakrooms



Oproepoestel voor
kruiers
Poste d'appel de
porteurs
Gepäckträger-
Rufanlage
Porters



Auto's zonder
chauffeur
Location de voitures
sans chauffeur à la gare
Auto am Bahnhof
Self-drive car Hire



Autotrein
Train autos
Auto im Reisezug
Motorail



Postkantoor
Bureau de poste
Postamt
Post Office



Openbare telefoon
Téléphone public
Fernsprecher
Public Telephone
Service



Telegraaf
Télégraphe
Telegraphannahme
Telegraph



Plaatskaarten (regularisatie)
Billets (régularisation)
Fahrkarten Verkaufsstellen
(Nachlöseschalter)
Ticket endorsement



Schild «doorgang
verboden»
«Passage interdit»
«Durchgang»
No Entry



Stationsrestaurant
Restaurant de gare
Bahnhofrestaurant
Station Restaurant



Stationsbuffet
Buffet de gare
Bahnhofsbuffet
Station Buffet



Drinkwater
Eau potable
Trinkwasser
Drinking Water



Wachtaal
Salle d'attente
Wartesaal
Waiting Room



Toiletten dames
Toilettes pour dames
Toiletten (Damen)
Ladies Toilet



Toiletten heren
Toilettes pour messieurs
Toiletten (Herren)
Gents Toilet



W.C.
Toilettes (en général)
Toiletten (allgemein)
Toilets W.C.



Rookverbod
Défense de fumer
Nichtraucher
Smoking forbidden



Niet drinkbaar water
Eau non potable
Kein Trinkwasser
Not drinking water



Uitgang
Sortie
Ausgang
Exit



Ingang
Entrée
Eingang
Entrance



Baden
Bains
Bad
Baths



Stortbaden
Douches
Dusche
Showers



Kapper
Coiffeur
Friseur
Hairdresser



Richtingsaanwijzer
Indicateur de direction
Richtungsanzeiger
Direction sign



Station
Gare
Bahnhof
Station

Vergaderen met de NMBS

De NMBS stelt een nieuwe formule voor die ook trein + symposium zou kunnen genoemd worden. De formule richt zich tot alle Belgische ondernemingen, verenigingen en groeperingen die onder goede voorwaarden mensen uit alle hoeken van ons land willen samenbrengen.

Wat heeft de formule te bieden? Ze bestaat uit een forfaitair aanbod van verscheidene diensten die de organisatoren moeten toelaten zich geheel aan de vergadering zelf te wijden. Het aanbod omvat vaste elementen die in alle gevallen van toepassing blijven en flexibele elementen die in voorafgaand overleg met de klant kunnen worden aangepast.

In het restaurant van één der drie grote Brusselse stations, Brussel-Noord, Brussel-Centraal en Brussel-Zuid wordt een zaal ter beschikking gesteld. Die zalen zijn gescheiden van de restaurants zodat de organisatoren er zeker kunnen van zijn dat hun vergadering niet wordt gestoord.

De deelnemers aan de vergadering krijgen een 1ste klasse **vervoerbewijs** dat op, de dag van de vergadering geldig is voor een reis heen en terug vanuit om het even welk Belgisch station naar Brussel. Het is misschien nuttig hier aan toe te voegen dat de deelnemers met dit biljet niet buiten onze grenzen kunnen sporen.

De combinatie van die twee vaste elementen biedt reeds enkele voordelen: geen verplaatsingskosten, geen verloren tijd om een parkeerplaats te vinden of om zich van het station naar de vergaderzaal te begeven; wanneer de deelnemer in het station voet aan wal zet, is hij immers reeds ter plaatse.

De flexibele gegevens hebben betrekking op de **restaurantie**, want naast voormelde prestaties zorgt de NMBS ook daarvoor. Er zijn twee koffiepauzes voorzien op een ogenblik dat door de organisatoren zelf wordt bepaald en een volledige maaltijd die men in de vergaderzaal zelf of aan tafels die in het restaurant werden voorbehouden, kan gebruiken.

Dit vraagt misschien om wat meer uitleg. De NMBS biedt het geheel aan tegen een globale prijs per persoon. Om tot de volledige kostprijs te komen, vermenigvuldigt men die globale prijs met het aantal deelnemers. De minimumprijs per deelnemer bedraagt echter 950 frank; als flexibele elementen zijn daar inbegrepen: een maaltijd bestaande uit een voorgerecht of soep, een dagschotel, een nagerecht en drank (één consumptie).

Dit is echter slechts een basisprijs en elke organisator kan voor een verschillende prestatie een andere prijs krijgen. Het is immers ook mogelijk uitgebreider te eten of de dag met een tweede maaltijd af te sluiten. De gevarieerde en welgevulde spijskaart van de drie restaurants kan hier zeker inspirerend werken. Zo kan elke vergadering heel verschillend zijn en het persoonlijk etiket van haar organisator dragen.

Het volstaat met ons te komen praten en zijn desiderata te bepalen om vast te stellen dat de voorgestelde prijs en de verleende diensten de formule „Trein + symposium” werkelijk heel interessant maken.

Er is nochtans één beperking. In principe zal de formule alleen bestemd zijn voor groepen met minimum 20 en maximum 40, 50 of 60 deelnemers, naargelang het station waar de vergadering zal plaatsvinden. Die beperkingen worden opgelegd om aan onze klanten een maximum aan comfort te kunnen bieden.

Meer inlichtingen kunt u bekomen bij de NMBS-handelsvertegenwoordiger in uw streek. Hij zal in samenspraak met de verantwoordelijke van het restaurant de beste formule voor uw vergadering uitwerken. Indien u er meer wil over weten, bel hem dan gerust op:

Antwerpen : 031/33 02 68	Aarlen : 063/21 11 15	Bergen : 065/33 59 79
33 01 20	Charleroi : 071/43 01 73	Brugge : 050/33 69 97
Brussel : 02/219 00 40	43 17 93	Kortrijk : 056/22 00 49
Gent : 091/22 71 00	Hasselt : 011/22 32 65	Luik : 041/23 17 13
22 72 15	Namen : 081/22 30 84	23 22 85

Vos réunions avec la SNCB

Voici une formule nouvelle en Belgique, astucieuse, qu'un esprit synthétique appellerait « train + colloque ». Elle s'adresse aux entreprises, associations et groupements divers qui souhaitent réunir dans de bonnes conditions des personnes venues d'un peu partout dans le pays.

En quoi consiste-t-elle ? En une offre forfaitaire de services divers qui permet à l'organisateur d'être tout à sa réunion. Le forfait comprend des éléments fixes, valables dans tous les cas, et des données flexibles qui font l'objet d'une négociation préparatoire.

Une salle est mise à la disposition de l'organisateur, au restaurant de l'une des trois grandes gares de Bruxelles, Nord, Central ou Midi. Ces salles sont bien isolées des restaurants et l'organisateur a l'assurance que sa réunion ne sera pas perturbée.

Les participants reçoivent, avant la réunion, un **titre de transport**, billet de chemin de fer aller/retour en première classe, valable le jour de la réunion entre toute gare belge et Bruxelles. Il est peut-être utile de souligner que les participants ne peuvent pas, avec ce billet, voyager en train au-delà de nos frontières.

Ces deux éléments fixes combinés donnent déjà quelques avantages : pas de frais de déplacement à payer, pas de temps perdu pour trouver du parking ou aller de la gare à la salle de réunion : une fois descendu du train, votre invité est à pied d'œuvre.

Les données flexibles portent sur le **service de restauration** assuré conjointement aux deux autres prestations : deux pauses café, au moment choisi par l'organisateur, et un repas complet pris dans la salle de réunion même ou à des tables réservées dans le restaurant.

Soyons précis. La SNCB offre le tout pour un prix global qu'il suffit de multiplier par le nombre de participants pour connaître le coût total de l'opération. Un « plancher » a été fixé à 950 francs ; il prévoit, parmi les données flexibles, un repas composé d'une entrée ou d'un potage, d'un plat du jour, d'un dessert et d'une boisson.

Mais il ne s'agit que d'un prix de base, et chaque organisateur peut en obtenir un autre, qui correspond à une prestation différente. On peut en effet imaginer un repas plus long, plus élaboré, ou un deuxième repas, pour clôturer la journée. On peut imaginer bien des choses en partant de la carte, variée et fournie, de ces trois restaurants. Chaque réunion peut dès lors être tout-à-fait différente des autres, et marquée par la personnalité de son organisateur. Il suffit d'en discuter, de déterminer une demande exacte et... de constater que le prix proposé et les prestations offertes font de cette formule une affaire intéressante.

Il nous faut cependant poser une restriction : la formule ne sera en principe appliquée qu'à des groupes de 20 personnes au minimum ; une limite supérieure sera par ailleurs fixée à 40, 50 ou 60 participants selon la gare où la réunion aura lieu. Cela pour que l'on puisse offrir à tous les meilleurs conditions de confort.

Des informations détaillées vous seront données par le représentant commercial de la SNCB dans votre région. C'est lui qui, de concert avec le responsable du restaurant, réfléchira avec vous à la meilleure façon de réaliser votre réunion. Téléphonnez-lui pour en savoir plus.

Anvers : 031/33 02 68	Arlon : 063/21 11 15	Mons : 065/33 59 79
33 01 20	Charleroi: 071/43 01 73	Bruges : 050/33 69 97
Bruxelles: 02/219 00 40	43 17 93	Courtrai : 056/22 00 49
Gand : 091/22 71 00	Hasselt : 011/22 32 65	Liège : 041/23 17 13
22 72 15	Namur : 081/22 30 84	23 22 85

		4205	4206	4207	289		156	4232	1707	4208	158	1708
tab km		⊕	⊕		⊕ ↗		⊕ ♀	♂			⊕ ♀	
25	Brussel { Zuid-Midi	4 00	5 39	6 10	6 18		7 09	7 09	7 26	7 39	8 09	8 12
25	Bruxelles { Noord-Nord	4 08	5 47	6 18	6 27		7 17	7 17	7 33	7 47	8 10	8 22
50	Berchem						7 45				8 43	
50	Oostende				5 41				6 41	6 41		7 41
59	Gent-Sint-Pieters	4 11		5 24	6 24		6 56	6 56	7 24	7 24	7 56	8 24
0	Antwerpen-Centraal	5 25	6 30	6 55	7 16		7 53	7 55	8 18		8 31	9 16
3	Antwerpen-Oost	5 28	6 34	6 59							8 35	
6	Antwerpen-Dam	5 31	6 37	7 02				8 01			8 38	
9	Luchtbal	5 34	6 40	7 05								
10	Antwerpen-Noorderdokken	5 35	6 41	7 06							6 41	
12	Ekeren	5 38	6 44	7 09							6 42	
13	Sint-Mariaburg	5 40	6 46	7 11				8 05			6 45	
15	Kapellen	5 44	6 49	7 14				8 06			6 47	
19	Kapellenbos	5 48	6 53	7 18							6 50	
22	Heide	5 50	6 55	7 20				6 12			6 54	
23	Kijkuit	5 52	6 58	7 23				6 15			6 56	
24	Kalmthout	5 56	7 00	7 25				6 17			6 58	
29	Wildert	6 00	7 04	7 29				6 19			6 59	
33	Essen	6 03	7 08	7 33	7 37			6 23			6 55	
	Roosendaal III	6 08			7 38			6 26		8 38	9 09	9 38
	Dordrecht	6 13			7 46					8 39		9 39
	Rotterdam C.S.				7 46		8 20		8 47		9 20	9 47
	Den Haag H.S.											
	Amsterdam C.S.								10 35		11 05	11 35
	Dordrecht				8 17		8 46		9 14		9 46	10 14
	Rotterdam C.S.				8 25		9 01		9 31		10 01	10 31
	Den Haag H.S.				8 57		9 19		9 49		10 19	10 49
	Amsterdam C.S.				9 43		10 06				11 05	11 35

		4209	162	1709	87	4210	164	1710	4211	281	1711	4212
tab km		⊕ ♀			♂	⊕ ♀				♀		♂
25	Brussel { Zuid-Midi	8 39	9 09	9 23	9 55	9 39	10 09	10 23	10 39	11 06	11 23	11 39
25	Bruxelles { Noord-Nord	8 47	9 17	9 32	10 01	9 47	10 17	10 32	10 47	11 13	11 32	11 47
50	Berchem		9 45		10 30		10 45			11 45		
50	Oostende	7 41		8 41		8 41		9 41			10 41	10 41
59	Gent-Sint-Pieters	8 24	8 58	9 24		9 24	9 56	10 24	10 24		11 24	11 24
0	Antwerpen-Centraal	9 31	9 53	10 18		10 31	10 53	11 18	11 24		12 18	12 31
3	Antwerpen-Oost	9 35				10 35			11 28			12 35
6	Antwerpen-Dam	9 38				10 38			11 31			12 38
9	Luchtbal	9 41				10 41			11 34			
10	Antwerpen-Noorderdokken	9 42				10 42			11 35			12 41
12	Ekeren	9 45				10 45			11 38			12 42
13	Sint-Mariaburg	9 47				10 47			11 40			12 45
15	Kapellen	9 50				10 50			11 43			12 47
19	Kapellenbos	9 54				10 54			11 47			12 54
22	Heide	9 56				10 56			11 49			12 56
23	Kijkuit	9 59				10 59			11 52			12 59
24	Kalmthout	10 01				11 01			11 54			13 01
29	Wildert	10 05				11 05			11 58			13 05
33	Essen	10 09		10 38		11 09		11 38	12 02		12 38	13 09
	Roosendaal III		10 20	10 46	10 55		11 20	11 47		12 12	12 39	12 47
	Dordrecht		10 46	11 12		11 46	12 14			13 05	13 14	
	Rotterdam C.S.		11 01	11 28	11 31	12 01	12 29			13 05	13 29	
	Den Haag H.S.		11 19	11 45	11 48	12 19	12 49			13 29	13 49	
	Amsterdam C.S.		12 05	12 35	12 30	13 05	13 35			14 13	14 35	

⊕ (Tussen Essen en Roosendaal.) Rijdt ook op 21.VII, 1.XI, 11.XI.82 en 12.V.83.

♂ Rijdt niet op 31.V, 25.XII.82, 1.I, 4.IV en 23.V.83. Rijdt wel op 14.VII, 21.VII, 1.XI, 11.XI.82 en 12.V.83.

♀ Toegankelijk voor houders van een sociaal weekabonnement.

⊕ (Entre Essen en Roosendaal.) Circule aussi les 21.VII, 1.XI, 11.XI.82 et 12.V.83.

♂ Ne circule pas les 31.V, 25.XII.82, 1.I, 4.IV et 23.V.83. Circule toutefois les 14.VII, 21.VII, 1.XI, 11.XI.82 et 12.V.83.

♀ Accessible aux abonnés sociaux à la semaine.

		166	1712	4213	168	283	1713	4214	170	1714	4215	172
tab km		♂ ♀			♂ ♀	♂			♂ ♀		♂ ♀	♂ ♀
25	Brussel { Zuid-Midi	12 09	12 23	12 39	13 09	13 29	13 23	13 39	14 09	14 23	14 39	15 09
1	Bruxelles { Noord-Nord	12 17	12 32	12 47	13 17	13 36	13 32	13 47	14 17	14 32	14 47	15 17
25	Berchem	12 45			13 45	14 08			14 45			15 45
50	Oostende		11 41	11 47			12 41	12 41		13 41	13 41	14 56
59	Gent-Sint-Pieters	11 56	12 24	12 24	12 56		13 24	13 24	13 56	14 24	14 24	14 56
0	Antwerpen-Centraal	12 53	13 18	13 31	13 53		14 18	14 31	14 53	15 18	15 31	15 53
3	Antwerpen-Oost			13 35				14 35			15 35	
6	Antwerpen-Dam			13 38				14 38			15 38	
9	Luchtbal			13 41				14 41			15 41	
10	Antwerpen-Noorderdokken			13 42				14 42			15 42	
12	Ekeren			13 45				14 45			15 45	
13	Sint-Mariaburg			13 47				14 47			15 47	
15	Kapellen			13 50				14 50			15 50	
19	Kapellenbos			13 54				14 54			15 54	
22	Heide			13 56				14 56			15 56	
23	Kijkuit			13 59				14 59			15 59	
24	Kalmthout			14 01				15 01			16 01	
29	Wildert			14 05				15 05			16 05	
33	Essen	♂	13 38	14 09			14 38	15 09		15 38	16 09	
	Roosendaal III	♂	13 39				14 39			15 39		
		♂	13 20	13 47		14 20	14 34	14 47		15 20	15 47	16 20
	Dordrecht	♂	13 46	14 14		14 46	15 14	15 14		15 46	16 14	16 46
	Rotterdam C.S.	♂	14 01	14 29		15 01	15 23	15 30		16 01	16 30	17 01
	Den Haag H.S.	♂	14 19	14 49		15 19	15 48	15 49		16 19	16 49	17 19
	Amsterdam C.S.	♂	15 05	15 35		16 05	16 32	16 36		17 05	17 35	18 05
		4241	4276	1715	4216	174	1574	4242	1716	4217	176	1576
tab km		♂	♂			♂ ♀	♂	♂			♂ ♀	♂
25	Brussel { Zuid-Midi	15 09	15 09	15 23	15 39	16 09	16 09	16 09	♂ 16 11	16 38	17 02	17 02
1	Bruxelles { Noord-Nord	15 17	15 17	15 32	15 47	16 17	16 17	16 17	♂ 16 21	16 47	17 12	17 12
25	Berchem				16 45	16 45					17 45	17 45
50	Oostende			14 41	14 41				15 41	15 41		
59	Gent-Sint-Pieters	14 56	14 56	15 24	15 24	15 56	15 56	15 56	16 24	16 24	16 56	16 56
0	Antwerpen-Centraal	15 57	16 03	16 18	16 31	16 53	16 56	17 00	17 18	17 31	17 53	17 57
3	Antwerpen-Oost	16 01	16 07		16 35			17 04		17 35		
6	Antwerpen-Dam	16 04	16 10		16 38			17 07		17 38		
9	Luchtbal	16 07	16 13		16 41			17 10		17 41		
10	Antwerpen-Noorderdokken	16 08	16 14		16 42					17 42		
12	Ekeren	16 11	16 17		16 45			17 13		17 45		
13	Sint-Mariaburg	16 13	16 19		16 47			17 15		17 47		
15	Kapellen	16 16	16 22		16 50		17 08	17 18		17 50		18 09
19	Kapellenbos	16 20			16 54					17 54		
22	Heide	16 22			16 56			17 23		17 56		
23	Kijkuit	16 25			16 59			17 25		17 59		
24	Kalmthout	16 27			17 01			17 27		18 01		
29	Wildert	16 31			17 05			17 31		18 05		
33	Essen	♂	16 35	16 38	17 09		17 18	17 35	17 38	18 09		18 19
	Roosendaal III	♂		16 39				17 39				
		♂		16 47		17 20		17 47		18 21		
	Dordrecht	♂		17 14		17 47		18 14		18 46		
	Rotterdam C.S.	♂		17 31		18 02		18 29		19 01		
	Den Haag H.S.	♂		17 49		18 19		18 49		19 19		
	Amsterdam C.S.	♂		18 35		19 05		19 35		20 05		

♂ Toegankelijk voor houders van een sociaal weekabonnement. ♀ Accessible aux abonnés sociaux à la semaine.

STELLA ARTOIS

tab km	4243 ⊕	1717	4218	178 ♂ ♀	285 X ⊕	1718	4219 ⊕	180 ♂ ♀	1719	IC 287	4220	
25 Brussel { Zuid-Midi	17 09	⊕ 17 14	17 39	18 09	18 31	18 23	18 39	19 09	19 22		19 44	19 39
1 Bruxelles { Noord-Nord	17 21	⊕ 17 25	17 47	18 17	18 38	18 32	18 47	19 17	19 32		19 51	19 47
25 Berchem				18 45	19 11			19 45			20 22	
50 Oostende		16 39	16 39			17 41	17 41				18 41	18 41
59 Gent-Sint-Pieters	16 56	17 24	17 24	17 56		18 24	18 24	18 56	19 24			19 24
0 Antwerpen-Centraal	18 01	18 18	18 31	18 53		19 18	19 31	19 53	20 18			20 28
3 Antwerpen-Oost	18 05		18 35				19 35					20 32
6 Antwerpen-Dam	18 08		18 38				19 38					20 35
9 Luchtbal			18 41				19 41					20 38
10 Antwerpen-Noorderdokken			18 42				19 42					20 39
12 Ekeren	18 12		18 45				19 45					20 42
13 Sint-Mariaburg	18 14		18 47				19 47					20 44
15 Kapellen	18 17		18 50				19 50					20 47
19 Kapellenbos			18 54				19 54					20 51
22 Heide	18 22		18 56				19 56					20 53
23 Kijkuit	18 24		18 59				19 59					20 56
24 Kalmthout	18 27		19 01				20 01					20 58
29 Wildert	18 31		19 05				20 05					21 02
33 Essen	18 35	18 38	19 09			19 38	20 09		20 38			21 06
Roosendaal	⊕	18 39		19 20	19 39	19 47		20 20	20 46	20 49		
Dordrecht	⊕	19 14		19 46		20 14		20 46	21 14			
Rotterdam C.S.	⊕	19 29		20 01	20 25	20 31		21 01	21 29		21 33	
Den Haag H.S.	⊕	19 49		20 19	20 49	20 49		21 19	21 49		21 53	
Amsterdam C.S.	⊕	20 35		21 05	21 35	21 35		22 05	22 35		22 38	
tab km	85 X	182 ♂ ♀	1720	4221 ⊕	4221 ⊕	184 ♂ ♀	4222	186 ⊕ ♂ ♀	190 ♂ ♀	4223 ⊕		
25 Brussel { Zuid-Midi	20 15	20 09	20 23	20 39	20 39	21 11	21 39	22 09	22 36	22 40		
1 Bruxelles { Noord-Nord	20 21	20 17	20 32	20 47	20 47	21 19	21 47	22 18	22 43	22 47		
25 Berchem	20 50	20 45				21 46		22 45	23 10			
50 Oostende			19 41	19 41	19 41		20 41	21 56	22 24	22 56		
59 Gent-Sint-Pieters		19 56	20 24	20 24	20 24	20 56	21 24	21 56				
0 Antwerpen-Centraal		20 53	21 18	21 28	21 31	21 54	22 31	22 53	23 18	23 50		
3 Antwerpen-Oost				21 32	21 35		22 35			23 54		
6 Antwerpen-Dam				21 35	21 38		22 38			23 57		
9 Luchtbal				21 38	21 41		22 41			0 00		
10 Antwerpen-Noorderdokken				21 39	21 42		22 42			0 01		
12 Ekeren				21 42	21 45		22 45			0 04		
13 Sint-Mariaburg				21 44	21 47		22 47			0 06		
15 Kapellen				21 47	21 50		22 50			0 09		
19 Kapellenbos				21 51	21 54		22 54			0 13		
22 Heide				21 53	21 56		22 56			0 15		
23 Kijkuit				21 56	21 59		22 59			0 18		
24 Kalmthout				21 58	22 01		23 01			0 20		
29 Wildert				22 02	22 05		23 05			0 24		
33 Essen			21 38	22 06	22 09		23 09		23 38	0 28		
Roosendaal	⊕	21 15	21 20	21 39		22 21		⊕ 23 20	23 38			
Dordrecht	⊕	21 47	22 14			22 46		23 48	0 13			
Rotterdam C.S.	⊕	21 50	22 03	22 29		23 01		0 03	0 28			
Den Haag H.S.	⊕	22 07	22 20	22 49		23 19						
Amsterdam C.S.	⊕	22 45	23 06	23 35		0 05						

⊕ Toegankelijk voor houders van een sociaal weekabonnement.

♂ Accessible aux abonnés sociaux à la semaine.

⊕ Rijdt van 24.VI tot 3.IX.82.

♂ Circule du 24.VI au 3.IX.82.

♂ 's Zondags overstappen.

♂ Changer le dimanche.

STELLA

tab km	4253	4254	4255	4256	4299	151	4281	4282	4257	4257	153
Amsterdam C.S.						519					848
Den Haag H.S.						551					705
Rotterdam C.S.						607					
Dordrecht											
Roosendaal					625	639					732
0 Essen					633	647					741
4 Wildert	418	456	546	621		648	651	703	714	716	742
9 Kalmthout	421	459	549	624			654	709	721	724	
10 Kijkuit	425	503	553	628			700	723	726		
12 Heide	427	505	555	630			702	712	725	729	
14 Kapellenbos	429	507	557	632			705	712	728	731	
18 Kapellen	432	510	600	635			709	717	732	736	
	436	514	604	639							
20 Sint-Mariaburg	439	517	607	642			712	720	735	739	
21 Ekeren	441	519	609	644			714	720	737	741	
23 Antwerpen-Noorderdokken	444	522	612	647			717		740	744	
24 Luchtbal	445	523	613	648			718		741	747	
27 Antwerpen-Dam	448	526	616	651			721	726	744	750	
30 Antwerpen-Oost	452	530	620	656			725		748	755	
33 Antwerpen-Centraal	456	534	624	700		710	729	733	752	759	805
25 Berchem							718				813
Brussel { Noord-Nord	551	629	712	739			751	811	825	841	839
Bruxelles { Zuid-Midi	558	638	720	748			759	820	834	849	849
Gent-Sint-Pieters	629	659	716	758			816	836	836	849	856
Oostende			758	858			858				816
											958

tab km	4283	1555	155	4258	1182	1759	157	4259	282	1760	161
Amsterdam C.S.			624		700	652	724		748	756	826
Den Haag H.S.			700		740	738	808		836	842	910
Rotterdam C.S.			700		759	802	829		857	902	929
Dordrecht			747			818	846			917	946
Roosendaal			812		847	854	912		943	954	1012
0 Essen						902				1002	
4 Wildert	751	813		832		902		930		1002	
9 Kalmthout	754			835				933			
10 Kijkuit	758			839				937			
12 Heide	800			841				940			
14 Kapellenbos	803			843				941			
18 Kapellen	806	823		846				943			
	811			850				948			
20 Sint-Mariaburg	814			853				951			
21 Ekeren	816			855				953			
23 Antwerpen-Noorderdokken	819			858				956			
24 Luchtbal	820			859				957			
27 Antwerpen-Dam	823			902				1000			
30 Antwerpen-Oost	827			906				1004			
33 Antwerpen-Centraal	831	835	839	910		922	939	1008		1022	1039
25 Berchem		847	847		913		947		1009		1047
Brussel { Noord-Nord	915	915	915	945	945	1015	1015	1045	1042	1115	1115
Bruxelles { Zuid-Midi	923	923	923	953	952	1023	1023	1053	1049	1123	1123
Gent-Sint-Pieters	936	936	936	953		1016	1036	1116		1116	1136
Oostende				1058		1058		1158		1158	

⊖ Rijdt ook op 21.VII, 1.XI, 11.XI.82 en 12.V.83.

⊖ Toegankelijk voor houders van een sociaal weekabonnement.

⊖ Niet voor houders van een sociaal weekabonnement behalve die uit Essen en die uit en naar Ekeren.

⊖ Rijdt van 25.VI tot 4.IX.82.

⊖ Zaterdag: Brussel-Noord ⊖ 841 - Brussel-Zuid ⊖ 849.

⊖ Circule aussi les 21.VII, 1.XI, 11.XI.82 et 12.V.83.

⊖ Accessible aux titulaires d'un abonnement social à la semaine.

⊖ Ne prend pas les titulaires d'un abonnement social à la semaine, sauf ceux de Essen et ceux de et pour Ekeren.

⊖ Circule du 25.VI au 4.IX.82.

⊖ Le samedi: Bruxelles-Nord ⊖ 841 - Bruxelles-Midi ⊖ 849.

	82	4260	1761	163	4261	1762	165	4262	284	1763	4263
tab km	X			♂ ♀			♂ ♀	♂ ♀	X		
Amsterdam C.S.	8 53		8 58	9 26		9 56	10 26		10 53	10 58	
Den Haag H.S.	9 35		9 43	10 10		10 40	11 10		11 36	11 44	
Rotterdam C.S.	9 52		10 01	10 29		11 00	11 29		11 58	12 03	
Dordrecht			10 17	10 46		11 17	11 46			12 19	
Roosendaal Ⓜ	10 30		10 54	11 12		11 54	12 12		12 47	12 54	
0 Essen											
4 Wildert		10 40	11 02		11 25	12 02		12 30		13 02	13 05
9 Kalmthout		10 43			11 28			12 33			13 08
10 Kijkuit		10 47			11 32			12 37			13 12
12 Heide		10 49			11 34			12 39			13 14
14 Kapellenbos		10 51			11 36			12 41			13 16
18 Kapellen		10 54			11 38			12 44			13 19
		10 58			11 43			12 48			13 26
20 Sint-Mariaburg		11 01			11 46			12 51			13 31
21 Ekeren		11 03			11 48			12 53			13 33
23 Antwerpen-Noorderdokken		11 06			11 51			12 56			13 36
24 Luchtbal		11 07			11 52			12 57			13 37
27 Antwerpen-Dam		11 10			11 55			13 00			13 40
30 Antwerpen-Oost		11 14			11 59			13 04			13 44
33 Antwerpen-Centraal	Ⓞ	11 18	11 22	11 39	12 03	12 22	12 39	13 08		13 22	13 48
25 Berchem	Ⓞ	10 56		11 47			12 47		13 13		14 31
5 Brussel (Noord-Nord)	Ⓞ	11 26	12 11	12 15	12 45	13 15	13 15	13 45	13 46	14 15	14 31
25 Brussel (Zuid-Midi)	Ⓞ	11 33	12 19	12 23	12 53	13 23	13 23	13 53	13 53	14 23	14 40
59 Gent-Sint-Pieters	Ⓞ		12 16	12 36	13 16	13 16	13 36	14 16		14 16	15 16
50 Oostende	Ⓞ		12 58	12 58	13 58	13 58		14 58		14 58	15 58
tab km	♂ ♀			♂ ♀			♂ ♀	♂ ♀		♂ ♀	♂
Amsterdam C.S.	11 26		11 56	12 26		12 56	13 26		13 56	14 26	
Den Haag H.S.	12 10		12 40	13 10		13 40	14 10		14 40	15 10	
Rotterdam C.S.	12 29		13 00	13 29		14 00	14 29		15 00	15 29	
Dordrecht	12 46		13 17	13 46		14 17	14 46		15 17	15 46	
Roosendaal Ⓜ	13 12		13 54	14 12		14 54	15 12		15 54	16 12	
0 Essen											
4 Wildert		13 30	14 02		14 30	15 02		15 40		16 02	
9 Kalmthout		13 33			14 33			15 43			
10 Kijkuit		13 37			14 37			15 47			
12 Heide		13 39			14 39			15 49			
14 Kapellenbos		13 41			14 41			15 51			
18 Kapellen		13 44			14 44			15 54			16 32
		13 48			14 48			15 58			
20 Sint-Mariaburg		13 51			14 51			16 01			16 35
21 Ekeren		13 53			14 53			16 03			16 37
23 Antwerpen-Noorderdokken		13 56			14 56			16 06			16 40
24 Luchtbal		13 57			14 57			16 07			
27 Antwerpen-Dam		14 00			15 00			16 10			16 43
30 Antwerpen-Oost		14 04			15 04			16 14			16 48
33 Antwerpen-Centraal	Ⓞ	13 39	14 08	14 22	14 39	15 08	15 22	15 39	16 18	16 22	16 40
25 Berchem	Ⓞ	13 47		14 47			15 47		16 14		16 48
5 Brussel (Noord-Nord)	Ⓞ	14 15	14 45	15 15	15 15	15 45	16 14	16 14	17 07	17 22	17 42
25 Brussel (Zuid-Midi)	Ⓞ	14 23	14 53	15 23	15 23	15 53	16 23	16 23	17 17	17 30	17 53
59 Gent-Sint-Pieters	Ⓞ	14 36	15 16	15 16	15 36	16 16	16 16	16 36	17 16	17 16	17 58
50 Oostende	Ⓞ		15 58	15 58	16 58	16 58		17 58	17 58		

♂ Toegankelijk voor houders van een sociaal weekabbonement.

♂ Accessible aux titulaires d'un abonnement social à la semaine.

Vergaderen met de NMBS: zie blz. 104

	4266	4291	1767	175	4267	286	1768	177	4268	1769	179
tab km											
Amsterdam C.S.			14 56	15 25		15 52	15 58	16 26		16 56	17 26
Den Haag H.S.			15 40	16 10		16 36	16 43	17 10		17 40	18 10
Rotterdam C.S.			16 00	16 28		16 57	17 02	17 29		18 00	18 29
Dordrecht			16 17	16 46			17 20	17 46		18 18	18 46
Roosendaal			16 54	17 12		17 47	17 54	18 12		18 54	19 12
0 Essen			17 02				18 02			19 02	
4 Wildert		16 29	16 40		17 30				18 28		
9 Kalmthout		16 32	16 43		17 33				18 31		
10 Kijkuit		16 36	16 47		17 37				18 35		
12 Heide		16 38	16 49		17 39				18 37		
14 Kapellenbos		16 40	16 51		17 41				18 39		
18 Kapellen		16 43	16 54		17 44				18 42		
		16 47	16 58		17 48				18 46		
20 Sint-Mariaburg		16 50			17 51				18 49		
21 Ekeren		16 52	17 02		17 53				18 51		
23 Antwerpen-Noorderdokken		16 55			17 56				18 54		
24 Luchtbal		16 56			17 57				18 55		
27 Antwerpen-Dam		16 59			18 00				18 58		
30 Antwerpen-Oost		17 03	17 09		18 04				19 02		
33 Antwerpen-Centraal		17 08	17 13	17 22	17 39	18 08	18 22	18 39	19 06	19 22	19 39
25 Berchem				17 47		18 13		18 47			19 47
Brussel		17 56	18 07	18 15	18 15	18 46	19 15	19 15	19 45	20 15	20 15
Bruxelles		18 07	18 15	18 23	18 23	18 53	19 23	19 23	19 53	20 23	20 23
Gent-Sint-Pieters		18 16	18 16	18 16	18 36	19 16	19 16	19 36	20 16	20 16	20 36
Oostende		18 58	18 58	18 58	19 58		19 58		20 58	20 58	
tab km		4269	1770	181	4270	1771	183	4271	1772	288	4272
Amsterdam C.S.	17 53		17 55	18 26		18 56	19 26		19 56	20 26	
Den Haag H.S.	18 34		18 43	19 10		19 40	20 10		20 40	21 20	
Rotterdam C.S.	18 53		19 00	19 29		20 00	20 29		21 02	21 43	
Dordrecht			19 17	19 46		20 17	20 46		21 19		
Roosendaal	19 30		19 54	20 12		20 54	21 12		21 54	22 28	
0 Essen			20 02			21 02			22 02	22 36	
4 Wildert		19 40	20 02		20 39	21 02		21 48	22 02	22 37	22 54
9 Kalmthout		19 43			20 42			21 51			22 57
10 Kijkuit		19 47			20 46			21 55			23 01
12 Heide		19 49			20 48			21 57			23 03
14 Kapellenbos		19 51			20 50			21 59			23 05
18 Kapellen		19 54			20 53			22 02			23 08
		19 58			20 57			22 12			23 12
20 Sint-Mariaburg		20 01			21 00			22 15			23 15
21 Ekeren		20 03			21 02			22 17			23 17
23 Antwerpen-Noorderdokken		20 06			21 05			22 20			23 20
24 Luchtbal		20 07			21 06			22 22			23 21
27 Antwerpen-Dam		20 10			21 09			22 26			23 24
30 Antwerpen-Oost		20 14			21 13			22 30			23 27
33 Antwerpen-Centraal		20 18	20 22	20 39	21 17	21 22	21 39	22 34	22 22	23 00	23 31
25 Berchem	19 55			20 47		21 47		22 47		23 47	0 32
Brussel	20 26	21 01	21 15	21 15	22 01	22 15	22 15	23 18	23 18	23 47	0 40
Bruxelles	20 32	21 10	21 23	21 23	22 10	22 23	22 23	23 26	23 26	23 55	
Gent-Sint-Pieters		21 16	21 16	21 36	22 16	22 16	22 36	23 36	23 16	0 06	
Oostende		21 58	21 58		22 58	22 58		23 58	23 58	1 12	

⊠ Rijdt niet op 30.V, 24, 25, 31.XII.82, 1.1, 3.IV en 22.V.83.

⊠ Toegankelijk voor houders van een sociaal weekabonnement.

⊠ Ne circule pas les 30.V, 24, 25, 31.XII.82, 1.1, 3.IV et 22.V.83.

⊠ Accessible aux titulaires d'un abonnement social à la semaine.

DE ARDENNER: ideale trein voor een weekend in de Ardennen

tab km	3004 ⊕	6005 8705 ⊕	3450 ⊕	3006	6006 8706	3452 ⊕	3007 ⊕	3007 ⊕	6007 8707 ⊕	3454
0 Antwerpen-Centraal	4 20	5 58	6 11	6 46	6 51	7 18	7 33	7 46	7 51	8 16
3 Berchem	4 24	6 01	6 14	6 49	6 55	7 22	7 36	7 49	7 55	8 19
5 Mortsel	4 24	6 02	6 15	6 49	6 56	7 22	7 37	7 49	7 56	8 20
9 Boechout		6 05		6 52	6 59		7 40		7 59	
15 Lier	4 36	6 15	6 26	7 02	7 09	7 32	7 51	8 01	8 03	8 31

tab km	3454 ⊕	3008 ⊕	6008 8708 ⊕	3456 ⊕	3009	6009 8709	3458	3010 ⊕	6010 8710 ⊕
0 Antwerpen-Centraal	8 18	8 46	8 51	9 16	9 46	9 51	10 16	10 46	10 51
3 Berchem	8 21	8 49	8 55	9 19	9 49	9 55	10 19	10 49	10 55
5 Mortsel		8 49	8 56	9 20	9 49	9 56	10 20	10 49	10 56
9 Boechout		8 59	9 03		9 59	10 03			10 59
15 Lier	8 32	9 01	9 09	9 31	10 01	10 09	10 31	11 01	11 03

tab km	3460 ⊕	3011	6011 8711 ⊕	3462	3012 ⊕	6012 8712 ⊕	3464	3027 ⊕	3013 ⊕	6013 8713 ⊕
0 Antwerpen-Centraal	11 16	11 46	11 51	12 16	12 46	12 51	13 16	13 46	13 46	13 51
3 Berchem	11 19	11 49	11 55	12 19	12 49	12 55	13 19	13 49	13 49	13 55
5 Mortsel	11 20	11 49	11 56	12 20	12 49	12 56	13 20	13 49	13 49	13 56
9 Boechout		11 59	12 03		12 59	13 03				13 59
15 Lier	11 31	12 01	12 09	12 31	13 01	13 09	13 31	14 00	14 01	14 03

tab km	3466	3014 ⊕	6014 8714 ⊕	3468	3039 ⊕	3015	6015 8715 ⊕	3470	2116 ⊕	6031 ⊕
0 Antwerpen-Centraal	14 16	14 46	14 51	15 15	15 18	15 46	15 51	16 16	16 20	16 30
3 Berchem	14 19	14 49	14 55	15 18	15 22	15 49	15 55	16 19	16 23	16 30
5 Mortsel	14 20	14 49	14 56	15 19	15 22	15 49	15 56	16 20	16 23	16 32
9 Boechout		14 59	15 03		15 25		15 59		16 27	16 36
15 Lier	14 31	15 01	15 09	15 30	15 29	16 01	16 03	16 31	16 37	16 41

tab km	3016 ⊕	8716 ⊕	6016 ⊕	3016 ⊕	6016 8716 ⊕	2117 ⊕	6032 ⊕	3017 ⊕	3472 ⊕	2118 ⊕	6042 ⊕
0 Antwerpen-Centraal	16 34	16 37	16 44	16 46	16 51	17 01	17 05	17 10	17 16	17 25	17 39
3 Berchem	16 38	16 41	16 48	16 49	16 55	17 05	17 09	17 14	17 20	17 28	17 42
5 Mortsel	16 38	16 41	16 50	16 49	16 56	17 06	17 09	17 14	17 22	17 29	17 43
9 Boechout	16 45		16 54		16 59		17 12	17 18		17 33	17 46
15 Lier	16 57	16 51	17 05	17 01	17 03	17 17	17 16	17 23	17 29	17 33	17 50

⊕ Antwerpen-Noorderdokken V 16 16 - Luchtbal 16 18 - Antwerpen-Dam 16 23 - Antwerpen-Oost 16 27.

⊕ Niet zaterdag en zondags tot 25.IX.82, noch op 2, 3, 4.IV en 21, 22, 23.V.83.

⊕ Rijdt tot 25.IX.82 en op 2, 3, 4.IV, en 21, 22, 23.V.83.

⊕ 8706-8708-8710-8712: ⊕.

⊕ 8714: ⊕.

⊕ 6016: ⊕ - 8716: ⊕.

⊕ Antwerpen-Noorderdokken D 16 16 - Luchtbal 16 18 - Antwerpen-Dam 16 23 - Antwerpen-Oost 16 27.

⊕ Pas les samedi et dimanche jusqu'au 25.IX.82, ni les 2, 3, 4.IV et 21, 22, 23.V.83.

⊕ Circule jusqu'au 25.IX.82 ainsi que les 2, 3, 4.IV et 21, 22, 23.V.83.

⊕ 8706-8708-8710-8712: ⊕.

⊕ 8714: ⊕.

⊕ 6016: ⊕ - 8716: ⊕.

SIGARETTENPAPIER

ALTIJD HETZELFDE...

HET BESTE!

RIZLA+

tab km	3017 ⊙	3034 ⊙	6017 ⊙ 8717	3041 ⊙	3474	2119 ⊙	3018 ⊙	6018 ⊙ 8718	3476 ⊙	3019	6019 ⊙ 8719
0 Antwerpen-Centraal	17 46		17 51	18 00	18 16	18 26	18 46	18 51	19 18	19 46	19 51
3 Berchem	17 49		17 55	18 03	18 19	18 29	18 49	18 55	19 19	19 49	19 55
	17 49	17 51	17 56	18 04	18 20	18 30	18 49	18 56	19 20	19 49	19 56
5 Mortsel			17 59	18 06		18 33		18 59			19 59
9 Boechout			18 03	18 12		18 36		19 03			20 03
15 Lier	18 01	18 03	18 09	18 20	18 30	18 45	19 01	19 09	19 31	20 01	20 09

tab km	3478	8720 +	3020 ⊙	6020 ⊙ 8720	3480 ⊙	3021	6021 ⊙ 8721	3482	3022	6022 ⊙ 8722	6023 ⊙
0 Antwerpen-Centraal	20 16	20 34	20 46	20 51	21 16	21 44	21 51	22 16	22 46	22 51	23 57
3 Berchem	20 19	20 37	20 49	20 55	21 19	21 48	21 55	22 19	22 49	22 55	0 00
	20 20	20 38	20 49	20 56	21 20	21 48	21 56	22 20	22 49	22 56	0 01
5 Mortsel		20 41		20 59		21 51	21 59			22 59	0 04
9 Boechout		20 45		21 03		22 03	22 03			23 03	0 08
15 Lier	20 31	20 51	21 01	21 09	21 31	22 01	22 09	22 31	23 01	23 09	0 14

⊙ Rijdt tot 25.IX.82.

⊙ 8720 rijdt niet zaterdags en zondags tot 25.IX.82; niet zaterdags vanaf 26.IX.82.

⊙ 8721: ⊙

⊙ 8718: ⊙

⊙ 8722: ⊙

⊙ Circule jusqu'au 25.IX.82.

⊙ 8720 ne circule pas les samedi et dimanche jusqu'au 25.IX.82; pas le samedi à partir du 26.IX.82.

⊙ 8721: ⊙

⊙ 8718: ⊙

⊙ 8722: ⊙

TREIN + FIETS

Een formule voor sportieve reizigers

42 stations gesitueerd in toeristisch interessante streken
verhuren fietsen tegen 95 BF. per dag.

Een buitenkansje voor „sportieve” reizigers die op een intens
contact met de natuur gesteld zijn.

De N.M.B.S. geeft U de kans quasi onbereikbare plekjes te
ontdekken.

Neem dus de trein en...

FIETS U FIT



Te ontdekken met de fiets: landschap, natuur, monumenten, dorpen, stadjes, stranden, zee, rivieren, bossen, velden, meertjes, kastelen, kerken, musea, restaurants, koffiepausen, volledige maaltijd.

Nadere informatie bij de N.M.B.S. reisbureaus.

ESTAW

tab km	6054 Ⓢ	6079 8779 Ⓢ	3054 Ⓢ	6099 Ⓐ	3079 Ⓢ	6055 8755 Ⓢ	3055 Ⓐ		3451 Ⓢ	2156 Ⓢ	6056
0 Lier.....	437	505	504	532	549	604	616		639	653	704
7 Boechout.....	443	511		538		610	622			659	710
11 Mortsel.....	447	515		542		614	627		647	704	714
13 Berchem.....	450	518	515	545	602	617	630		650	707	717
	451	518	516	545	604	617	630		651	711	718
15 Antwerpen-Centraal.....	454	521	520	548	608	620	633		654	715	721

tab km	3056 Ⓢ	3056 Ⓢ	2181 Ⓢ	6081 Ⓢ	3453 Ⓢ		3080 Ⓢ	6082 Ⓢ	3061 Ⓢ	8757 Ⓢ	6057
0 Lier.....	711	711	716	726	734		738	747	755	757	801
7 Boechout.....		718	723	732			745	753			807
11 Mortsel.....		723	728	737			750	757			811
13 Berchem.....	723	727	731	740	745		754	801	807	807	814
	724	728	732	741	746		755	803	807	807	815
15 Antwerpen-Centraal.....	727	732		744	749		759	807	810	813	819

tab km	6057 8757 Ⓢ	8757 Ⓢ	3057 Ⓢ	3455 Ⓢ	3057 Ⓢ	6093 Ⓢ		6058 8758 Ⓢ	3058	3457	3099 Ⓢ
0 Lier.....	804	806	811	826	832	844		904	913	932	936
7 Boechout.....	810	812		836	843	850		910			
11 Mortsel.....	814	816		840	847	855		914			
13 Berchem.....	817	819	823	836	847	856		917	924	942	947
	817	820	824	838	848	859		918	924	943	948
15 Antwerpen-Centraal.....	820	823	828	841	852	902		921	928	946	952

tab km	6059 8759 Ⓢ	3059 Ⓐ	3459 Ⓢ	6060 8760 Ⓢ	3060	3461 Ⓢ	6061 8761 Ⓢ	3061 Ⓐ		3463 Ⓢ	6062 8762 Ⓢ
0 Lier.....	1004	1011	1032	1104	1111	1132	1204	1211		1232	1304
7 Boechout.....	1010			1110			1210				1310
11 Mortsel.....	1014			1114			1214				1314
13 Berchem.....	1017	1023	1042	1117	1123	1142	1217	1223		1242	1317
	1017	1024	1043	1117	1124	1143	1217	1224		1243	1317
15 Antwerpen-Centraal.....	1020	1027	1046	1120	1128	1146	1220	1228		1246	1320

tab km	3062	3465	6063 8763 Ⓢ	3063 Ⓐ	3467 Ⓢ	6064 8764 Ⓢ	3064	3469	6065 8765 Ⓢ	3065 Ⓢ	
0 Lier.....	1311	1332		1404	1411	1432	1504	1511	1532	1604	1611
7 Boechout.....				1410			1510			1610	
11 Mortsel.....	1320			1414			1514			1614	
13 Berchem.....	1323	1342		1417	1423	1442	1517	1523	1542	1617	1623
	1324	1343		1417	1424	1443	1517	1524	1543	1617	1624
15 Antwerpen-Centraal.....	1327	1346		1420	1427	1446	1520	1527	1546	1620	1628

Ⓢ Antwerpen-Oost 7 37 - Antwerpen-Dam 7 42 Luchtbal 7 45 -
Antwerpen-Noorderdokken Ⓢ 7 47.

Ⓢ Rijdt tot 25.IX.82.

Ⓢ Rijdt niet zaterdags en zondags vanaf 26.IX.82.

Ⓢ Rijdt vanaf 26.IX.82; 6057: Ⓢ - 8757: Ⓢ.

Ⓢ Rijdt tot 14.VIII.82.

Ⓢ 8759-8761-8763: Ⓐ

Ⓢ 8765: Ⓢ.

Ⓢ Antwerpen-Oost 7 37 - Antwerpen-Dam 7 42 Luchtbal 7 45 -
Antwerpen-Noorderdokken Ⓢ 7 47.

Ⓢ Circule jusqu'au 25.IX.82.

Ⓢ Ne circule pas les samedi et dimanche à partir du 26.IX.82.

Ⓢ Circule à partir du 26.IX.82; 6057: Ⓢ - 8757: Ⓢ.

Ⓢ Circule jusqu'au 14.VIII.82.

Ⓢ 8759-8761-8763: Ⓐ

Ⓢ 8765: Ⓢ.

Chaudfontaine
THERMALE - NIET SPRANKELEND
WATER



	3471 Ⓢ	3069 Ⓢ	2166 Ⓢ		6066 Ⓢ 8796 Ⓢ	6066 Ⓢ 8766 Ⓢ	3066 Ⓢ	3066 Ⓢ	3473		2167 Ⓢ
tab km											
0 Lier.....	16 32	16 47	16 59		17 04	17 11	17 11	17 21	17 32		17 46
7 Boechout.....		16 53	17 08		17 10	17 17					
11 Mortsel.....		16 57	17 08		17 14	17 21		17 30			
13 Berchem.....		16 42	17 12		17 17	17 24	17 23	17 33	17 42		17 56
		16 43	17 16		17 17	17 24	17 24	17 34	17 42		16 03
15 Antwerpen-Centraal.....	16 46		17 20		17 20	17 28	17 27	17 37	17 46		18 07

	8767 Ⓢ		6067 Ⓢ 8767 Ⓢ	6067 Ⓢ	3067	3475 Ⓢ	6068 Ⓢ 8768 Ⓢ	3068 Ⓢ	3068 Ⓢ	3068 Ⓢ	3477
tab km											
0 Lier.....	17 56		18 04	18 05	18 11	18 34	19 04	19 11	19 11	19 15	19 32
7 Boechout.....	18 03		18 10	18 11			19 10				
11 Mortsel.....	18 07		18 14	18 15			19 14				
13 Berchem.....			18 17	18 18	18 23	18 44	19 17	19 23	19 23	19 26	19 42
			18 17	18 18	18 23	18 44	19 17	19 23	19 23	19 26	19 42
15 Antwerpen-Centraal.....			18 17	18 18	18 25	18 46	19 17	19 24	19 27	19 28	19 43
			18 20	18 21	18 29	18 49	19 20	19 28	19 31	19 32	19 46

	6069 Ⓢ 8769 Ⓢ	3069 Ⓢ	3069 +	3479 Ⓢ	6070 Ⓢ 8770 Ⓢ	3070	3481	6071 Ⓢ 8771 Ⓢ	3071	6072 Ⓢ 8772 Ⓢ	3485 Ⓢ
tab km											
0 Lier.....	20 04	20 11	20 11	20 35	21 04	21 11	21 32	22 04	22 11	23 04	23 32
7 Boechout.....	20 10				21 10			22 10		23 10	
11 Mortsel.....	20 14				21 14			22 14		23 14	
13 Berchem.....		20 23	20 23	20 45	21 17	21 23	21 42	22 17	22 23	23 17	23 42
		20 17	20 23	20 45	21 17	21 23	21 42	22 17	22 23	23 17	23 42
15 Antwerpen-Centraal.....	20 17	20 24	20 28	20 46	21 17	21 24	21 43	22 17	22 24	23 17	23 43
	20 20	20 28	20 32	20 49	21 20	21 28	21 47	22 20	22 27	23 20	23 46

Ⓢ Tot 25.IX.82 alsook op 2, 3, 4.IV en 21, 22, 23.V.83: Berchem
 20 17/20 18 Antwerpen-Centraal Ⓢ 20 21.
 Ⓢ Rijdt vanaf 26.IX.82.
 Ⓢ Rijdt tot 25.IX.82.
 Ⓢ 8772: Ⓢ.
 Ⓢ 8769 - 8771: Ⓢ.
 Ⓢ 6067: Ⓢ - 8767: +.

Ⓢ Jusqu'au 25.IX.82 ainsi que les 2, 3, 4.IV et 21, 22, 23.V.83:
 Berchem 20 17/20 18 - Antwerpen-Centraal Ⓢ 20 21.
 Ⓢ Circule à partir du 26.IX.82.
 Ⓢ Circule jusqu'au 25.IX.82.
 Ⓢ 8772: Ⓢ.
 Ⓢ 8769 - 8771: Ⓢ.
 Ⓢ 6067: Ⓢ - 8767: +.

Vergaderen met de NMBS

te Brussel Noord, Centraal of Zuid :

- Globale prijs: vanaf **950 F.** per persoon; die prijs omvat:
 - een zaal voor 20 tot 60 personen;
 - een gratis heen- en terugbiljet 1^{ste} klasse tot Brussel vanuit om 't even welk Belgisch station;
 - restauratie: koffiepauzes, volledige maaltijd.
- Te organiseren met de NMBS-handelsvertegenwoordiger van uw streek.
- **Nadere inlichtingen:** zie blz 104.

		3000 ①	3004 ⌘	2104 ⑤	8704 ⑥	8705 ⌘		3007 ①	3037 ⑤		3006	8706 ⌘
tab km												
14	0 Antwerpen-Centraal.....		4 20			5 58					6 46	6 51
5	3 Berchem.....		4 24			6 02					6 49	6 56
14	15 Lier.....	⓪	4 36			6 15					7 02	7 09
			4 37			6 21		6 41			7 03	7 15
19	Kessel.....				5 09	6 25						7 19
23	Nijlen.....				5 13	6 29		6 48				7 23
29	Bouwel.....				5 17	6 33		6 54				7 27
33	Herentals-Kanaal.....				5 21	6 38				⓪	7 16	
35	Herentals.....	⓪	4 51		5 25			6 59			7 18	7 32
0	Tienen.....			4 58								
9	Turnhout.....	⓪		5 05								
				5 13								
35	Herentals.....		4 52					7 01			7 19	
47	Geel.....		5 03					7 11			7 29	
56	Mol.....	⓪	5 11					7 19			7 37	
			⓪	5 18							7 43	
69	Lommel.....		5 29								7 54	
77	Overpelt.....		5 35								8 00	
79	Neerpelt.....	⓪	5 38								8 03	
0	Mol.....		4 40				6 25	7 20				
5	Balen.....		4 45				6 30	7 25				
14	Leopoldsburg.....		4 53				6 39	7 34				
19	Beringen-Mijn.....		4 58				6 44	7 39				
23	Beringen.....		5 02				6 48	7 43				
26	Heusden.....		5 06				6 52	7 47				
29	Zolder.....		5 10				6 56	7 51				
31	Houthalen.....		5 14				7 00	7 55				
44	Hasselt.....	⓪	5 26				7 13	8 07				

		3003	2101 ⑤		2107 ⑥		3007 ②	3007 ③		8707	3024
tab km											
14	0 Antwerpen-Centraal.....						7 33	7 46			7 51
5	3 Berchem.....						7 37	7 49			7 56
14	15 Lier.....	⓪					7 51	8 01			8 09
			7 23		7 36		7 52	8 02			8 15
19	Kessel.....				7 41		7 57				8 19
23	Nijlen.....				7 45		8 01				8 23
29	Bouwel.....				7 51		8 07				8 27
33	Herentals-Kanaal.....						8 12				
35	Herentals.....	⓪	7 36		7 56		8 14	8 15			8 32
0	Tienen.....				7 57						
9	Turnhout.....	⓪			8 04						
					8 12						
35	Herentals.....		7 38				8 15	8 16			
47	Geel.....		7 48				8 26	8 27			
56	Mol.....	⓪	7 56				8 34	8 35			
							8 40	8 40			
69	Lommel.....						8 51	8 51			
77	Overpelt.....						8 57	8 57			
79	Neerpelt.....	⓪					9 00	9 00			
0	Mol.....		7 45								8 43
5	Balen.....		7 50								8 48
14	Leopoldsburg.....		8 03								8 56
19	Beringen-Mijn.....		8 07								9 01
23	Beringen.....		8 11								9 05
26	Heusden.....		8 15								9 09
29	Zolder.....		8 19								9 13
31	Houthalen.....		8 31								9 17
44	Hasselt.....	⓪									9 29

⓪ Niet zaterdag en zondag.

⓪ Pas les samedi et dimanche.

		3008 ▲	2109 ⊗	8708 ▲		3009	2110 ⊗	8709	3025	3010 ▲	2111 ⊗	8710 ▲
tab km												
14	0 Antwerpen-Centraal.....	8 46		8 51		9 46		9 51		10 46		10 51
5	3 Berchem.....	8 49		8 56		9 49		9 56		10 49		10 56
14	15 Lier.....	9 01		9 09		10 01		10 09		11 01		11 09
		9 02		9 15		10 02		10 15		11 02		11 15
	19 Kessel.....			9 19				10 19				11 19
	23 Nijlen.....			9 23				10 23				11 23
	29 Bouwel.....			9 27				10 27				11 27
	33 Herentals-Kanaal.....											
	35 Herentals.....	9 15		9 32		10 15		10 32		11 15		11 32
	0		9 18				10 18				11 18	
	9 Tielen.....		9 25				10 25				11 25	
	18 Turnhout.....		9 33				10 33				11 33	
	35 Herentals.....	9 16				10 16				11 16		
	47 Geel.....	9 27				10 27				11 27		
	56 Mol.....	9 35				10 35				11 35		
		9 37				10 37				11 37		
	69 Lommel.....	9 48				10 48				11 48		
	77 Overpelt.....	9 54				10 54				11 54		
	79 Neerpelt.....	9 57				10 57				11 57		
	0 Mol.....								10 43			
	5 Balen.....								10 48			
	14 Leopoldsburg.....								10 56			
	19 Beringen-Mijn.....								11 01			
	23 Beringen.....								11 05			
	26 Heusden.....								11 09			
	29 Zolder.....								11 13			
	31 Houthalen.....								11 17			
	44 Hasselt.....								11 29			

		3011	2112 ⊗	8711	3026		3012 ▲	2113 ⊗	8712 ▲	3013 ⊗	3027	2114 ⊗
tab km												
14	0 Antwerpen-Centraal.....	11 46		11 51			12 46		12 51	13 46	13 46	13 46
5	3 Berchem.....	11 49		11 56			12 49		12 56	13 49	13 49	13 49
14	15 Lier.....	12 01		12 09			13 01		13 09	14 01	14 00	14 00
		12 02		12 15			13 02		13 15	14 02	14 02	14 02
	19 Kessel.....			12 19					13 19			
	23 Nijlen.....			12 23					13 23			
	29 Bouwel.....			12 27					13 27			
	33 Herentals-Kanaal.....			12 31		13 13		13 31		14 15		
	35 Herentals.....	12 15		12 33		13 15		13 33	14 15	14 17		
	0		12 18				13 18					14 18
	9 Tielen.....		12 25				13 25					14 25
	18 Turnhout.....		12 33				13 33					14 33
	35 Herentals.....	12 16				13 16			14 16	14 22		
	47 Geel.....	12 28				13 27			14 27	14 35		
	56 Mol.....	12 36				13 35			14 35	14 43		
		12 40				13 37			14 37			
	69 Lommel.....	12 51				13 48			14 48			
	77 Overpelt.....	12 57				13 54			14 54			
	79 Neerpelt.....	13 00				13 57			14 57			
	0 Mol.....				12 43							14 46
	5 Balen.....				12 48							14 51
	14 Leopoldsburg.....				12 56							15 00
	19 Beringen-Mijn.....				13 01							15 05
	23 Beringen.....				13 05							15 09
	26 Heusden.....				13 09							15 13
	29 Zolder.....				13 13							15 17
	31 Houthalen.....				13 17							15 22
	44 Hasselt.....				13 29							15 35

⊗ Niet zaterdag.

⊗ Enkel vrijdag.

⊗ 3027 ⊗ : Houthalen 15 21 - Hasselt 15 34.

⊗ Pas le samedi.

⊗ Le vendredi seulement.

⊗ 3027 ⊗ : Houthalen 15 21 - Hasselt 15 34.

		8713	3014 ⊕	2115 ⊕	8714 ⊕		3039 ⊕	2140 ⊕	3015 ⊕	3015 ⊕		8715
tab km												
14	0 Antwerpen-Centraal	13 51	14 46		14 51		15 18		15 46	15 46		15 51
14	3 Berchem	13 56	14 49		14 56		15 22		15 49	15 49		15 56
14	15 Lier	14 09	15 01		15 09		15 35		16 01	16 01		16 09
	19 Kessel	14 15	15 02		15 15		15 36		16 02	16 02		16 15
	23 Nijlen	14 19			15 19							16 19
	29 Bouwel	14 23			15 23		15 43					16 23
	33 Herentals-Kanaal	14 27			15 27		15 48					16 27
	35 Herentals	14 32	15 15		15 32		15 54		16 15	16 18		16 32
	0			15 18				16 06				
	9 Tienen			15 25				16 13				
	18 Turnhout			15 33				16 21				
	35 Herentals		15 16				15 55		16 16	16 22		
	47 Geel		15 27				16 06		16 27	16 33		
	56 Mol		15 35				16 14		16 35	16 41		
	69 Lommel		15 37						16 37	16 43		
	77 Overpelt		15 48						16 48	16 54		
	79 Neerpelt		15 54						16 54	17 00		
	0 Mol						16 16					
	5 Balen						16 21					
	14 Leopoldsburg						16 30					
	19 Beringen-Mijn						16 36					
	23 Beringen						16 40					
	26 Heusden						16 44					
	29 Zolder						16 48					
	31 Houthalen						16 51					
	44 Hasselt						17 03					
tab km												
		2116 ⊕	3028 ⊕	8716 ⊕			3016 ⊕	3016 ⊕	8716 +	2117 ⊕	3033 ⊕	3017 ⊕
14	0 Antwerpen-Centraal	16 20		16 37			16 34	16 46	16 51	17 01		17 10
14	3 Berchem	16 23		16 41			16 38	16 49	16 56	17 06		17 14
14	15 Lier	16 37		16 51			16 57	17 01	17 09	17 17		17 29
	19 Kessel	16 38		16 53			16 58	17 02	17 15	17 18		17 30
	23 Nijlen			16 57			17 07		17 19			17 35
	29 Bouwel			17 04					17 23			17 40
	33 Herentals-Kanaal						17 16		17 27			17 46
	35 Herentals	16 51		17 09			17 18	17 15	17 32	17 32		17 51
	0	16 52								17 34		
	9 Tienen	16 59								17 42		
	18 Turnhout	17 07								17 50		
	35 Herentals						17 20	17 16				17 52
	47 Geel						17 32	17 27				18 03
	56 Mol						17 40	17 35				18 11
	69 Lommel						17 42	17 37				
	77 Overpelt						17 53	17 48				
	79 Neerpelt						17 59	17 54				
	0 Mol		16 44								17 47	18 14
	5 Balen		16 49								17 52	18 20
	14 Leopoldsburg		16 58								18 00	18 29
	19 Beringen-Mijn		17 04								18 05	18 35
	23 Beringen		17 08								18 09	18 40
	26 Heusden		17 12								18 13	18 44
	29 Zolder		17 16								18 17	18 48
	31 Houthalen		17 21								18 21	18 52
	44 Hasselt		17 33								18 33	19 04

⊕ Beringen-Mijn ⊕ 17 03.

⊕ Beringen-Mijn ⊕ 17 03.

15 Antwerpen - Herentals - Mol - Neerpelt 15

Turnhout Hasselt

		2118 ⊕	2141 ⊕	3017 ⊙	3034 ⊕	8717	3029 ⊙	3041 ⊕	2102 ⊕
tab km									
14	0 Antwerpen-Centraal	17 25		17 46		17 51		18 00	
3	Berchem	17 29		17 49	17 51	17 56		18 04	
14	15 Lier	17 43		18 01	18 03	18 09		18 20	
		17 44	17 54	18 02	18 06	18 15		18 21	18 34
	19 Kessel		17 59			18 19			18 39
	23 Nijlen		18 03			18 23			18 43
	29 Bouwel		18 08			18 27			18 48
	33 Herentals-Kanaal								
35	Herentals	17 57	18 13	18 15	18 19	18 32		18 36	18 54
	0	17 58	18 14						
	9 Tienen	18 05	18 21						
	18 Turnhout	18 13	18 29						
	35 Herentals			18 16	18 20			18 37	18 57
	47 Geel			18 27	18 30			18 47	19 07
	56 Mol			18 35	18 38			18 55	19 15
				18 37	18 39				19 16
	69 Lommel			18 48	18 50				19 35
	77 Overpelt			18 54	18 56				19 41
	79 Neerpelt			18 57	18 59				19 44
	0 Mol						18 43	18 57	
	5 Balen						18 48	19 02	
	14 Leopoldsburg						18 56	19 11	
	19 Beringen-Mijn						19 01	19 16	
	23 Beringen						19 05	19 20	
	26 Heusden						19 09	19 24	
	29 Zolder						19 13	19 29	
	31 Houthalen						19 17	19 33	
	44 Hasselt						19 29	19 45	

		2119 ⊕	3018 ⊙	8718 ⊙	3019	2120 ⊕	8719	8720 +	3030
tab km									
14	0 Antwerpen-Centraal	18 26	18 46	18 51	19 46		19 51	20 34	
3	Berchem	18 30	18 49	18 56	19 49		19 56	20 38	
14	15 Lier	18 45	19 01	19 09	20 01		20 09	20 51	
		18 46	19 02	19 15	20 02		20 15	20 52	
	19 Kessel			19 19			20 19	20 56	
	23 Nijlen			19 23			20 23	21 00	
	29 Bouwel			19 27			20 27	21 04	
	33 Herentals-Kanaal				⊕ 20 14				
35	Herentals	18 59	19 15	19 32	20 16		20 32	21 09	
	0	19 01				20 19			
	9 Tienen	19 08				20 26			
	18 Turnhout	19 16				20 34			
	35 Herentals		19 16		20 17				
	47 Geel		19 27		20 27				
	56 Mol		19 35		20 35				
			19 39		20 37				
	69 Lommel		19 50		20 48				
	77 Overpelt		19 56		20 54				
	79 Neerpelt		19 59		20 57				
	0 Mol							20 47	
	5 Balen							20 52	
	14 Leopoldsburg							21 00	
	19 Beringen-Mijn							21 05	
	23 Beringen							21 09	
	26 Heusden							21 13	
	29 Zolder							21 17	
	31 Houthalen							21 21	
	44 Hasselt							21 33	

⊕ Rijdt tot 25.IX.82.
⊙ Enkel vrijdags.

⊕ Circule jus'au 25.IX.82.
⊙ Le vendredi seulement.

	3020	2121	8720	3021	3021	2122	8721	3032	3022	8722
tab km										
14 0 Antwerpen-Centraal	20 46		20 51	21 44	21 44		21 51		22 46	22 51
3 Berchem	20 49		20 56	21 48	21 48		21 56		22 49	22 56
14 15 Lier	21 01		21 09	22 01	22 01		22 09		23 01	23 09
19 Kessel	21 02		21 15	22 02	22 02		22 15		23 02	23 15
23 Nijlen			21 19				22 19			23 19
29 Bouwel			21 23				22 23			23 23
33 Herentals-Kanaal			21 27				22 27			23 27
35 Herentals	21 15		21 32	22 17	22 15		22 32		23 15	23 32
9 Tielen		21 18				22 20				
18 Turnhout		21 25				22 27				
		21 33				22 35				
35 Herentals	21 16			22 18	22 16				23 16	
47 Geel	21 27			22 28	22 27				23 27	
56 Mol	21 35			22 36	22 35				23 35	
69 Lommel				22 37	22 37					
77 Overpelt				22 48	22 48					
79 Neerpelt				22 54	22 54					
				22 57	22 57					
0 Mol							22 47	+23 36		
5 Balen							22 52	+23 42		
14 Leopoldsburg							23 00	+23 50		
19 Beringen-Mijn							23 05			
23 Beringen							23 09			
26 Heusden							23 13			
29 Zolder							23 17			
31 Houthalen							23 21			
44 Hasselt							23 33			

Rijdt niet zondags tot 25.IX.82.

Ne circule pas le dimanche jusqu'au 25.IX.82.

DE BLANKENBERGE EXPRES

op zaterdag,
zon- en feestdagen
tijdens de zomer:
V. Antwerpen Centraal 8.13
Berchem 8.17
A. Blankenberge 9.28

	3054	8779	3054	3050	3079	8755	3055	2155	2156	2151	8758
tab km											
0 Hasselt				432							
13 Houthalen				445							
15 Zolder				448							
19 Heusden				452							
22 Beringen				456							
25 Beringen-Mijn				500							
30 Leopoldsburg				506							
39 Balen				514							
44 Mol				519							
0 Neerpelt										555	
2 Overpelt										557	
10 Lommel										605	
23 Mol										615	
33 Geel	417		425		512					535	
45 Herentals	425		433		521					543	
	435		443		532					553	
0 Turnhout								552	616		
9 Tielen								600	624		
18 Herentals								608	632		
45		437	444		533	538	554	609	633	638	642
47 Herentals-Kanaal						540					
51 Bouwel		442	449			544	559	614	638	643	647
57 Nijlen		446	455			548	605	620	644	650	651
60 Kessel		449				551	609	624		654	654
64 Lier		454	503		548	556	615	630	652	659	659
77 Berchem	505	504			549	604	616		653	701	704
79 Antwerpen-Centraal	518	515			602	617	630		707		717
	521	520			608	620	633		715		721

	3056	3080	3056	2181	3080			2157	3081	8757
tab km										
0 Hasselt		546			550					
13 Houthalen		558			603					
15 Zolder		601			607					
19 Heusden		605			611					
22 Beringen		609			616					
25 Beringen-Mijn		613			621					
30 Leopoldsburg		619			629					
39 Balen		627			638					
44 Mol		632			644					
0 Neerpelt				616						652
2 Overpelt				618						654
10 Lommel				626						702
23 Mol				636						712
33 Geel	627		637		646					714
45 Herentals	636		645		657					723
	647		655		707					733
0 Turnhout				642				719		
9 Tielen				650				727		
18 Herentals				658				735		
45	648		656	701	709			737	741	738
47 Herentals-Kanaal					712					
51 Bouwel	654				718					743
57 Nijlen	700				725					747
60 Kessel	704				729					751
64 Lier	710		709	715	736			750	754	756
77 Berchem	711		711	716	738			752	755	757
79 Antwerpen-Centraal	727		723	731	754				807	807
	732		727		759				810	813

Bestemming Schaarbeek 27.
Boechout 7 23; Mortsel 7 28; Antwerpen-Oost 7 37; Antwerpen-Dam 7 42; Luchtbal 7 45; Antwerpen-Noorderdokken 7 47.

Bestemming Mechelen 27.
Rijdt tot 25.IX.82.

Destination Schaarbeek 27.
Boechout 7 23; Mortsel 7 28; Antwerpen-Oost 7 37; Antwerpen-Dam 7 42; Luchtbal 7 45; Antwerpen-Noorderdokken 7 47.

Destination Mechelen 27.
Circule jusqu'au 25.IX.82.

tab km	8757 Ⓜ	8757 Ⓜ	3057 Ⓜ	3082 Ⓜ	3057 Ⓜ	3051	8758	2158 Ⓜ		
0 Hasselt				652			752			
13 Houthalen				704			804			
15 Zolder				707			807			
19 Heusden				711			811			
22 Beringen				715			815			
25 Beringen-Mijn				719			819			
30 Leopoldsburg				725			824			
39 Balen				733			832			
44 Mol				738			837			
0 Neerpelt					720					
2 Overpelt					723					
10 Lommel					731					
23 Mol					742					
33 Geel			737		747					
45 Herentals			745		759					
			755		810					
0 Turnhout								840		
9 Tielen								848		
18 Herentals								856		
45	738	747	756	813			836			
47 Herentals-Kanaal				816						
51 Bouwel	743	752					843			
57 Nijlen	747	756					847			
60 Kessel	751	800					851			
64 Lier	756	805	809	830			856			
77 Berchem	804	806	811	832			904			
79 Antwerpen-Centraal	817	819	823	847			917			
	820	823	828	852			921			
tab km	3058	3099 Ⓜ	8759 Ⓜ	2159 Ⓜ	3059 Ⓜ	3052	8760	2160 Ⓜ	3060	8761 Ⓜ
0 Hasselt						945				
13 Houthalen						957				
15 Zolder						1000				
19 Heusden						1004				
22 Beringen						1008				
25 Beringen-Mijn						1012				
30 Leopoldsburg						1018				
39 Balen						1026				
44 Mol						1031				
0 Neerpelt	818				916				1016	
2 Overpelt	820				918				1018	
10 Lommel	828				926				1026	
23 Mol	838				936				1036	
33 Geel	840	900			937				1037	
45 Herentals	848	909			945				1045	
	858	919			955				1055	
0 Turnhout				937				1037		
9 Tielen				945				1045		
18 Herentals				953				1053		
45	859	921	938		956	1038		1056	1138	
47 Herentals-Kanaal			943			1043			1143	
51 Bouwel			947			1047			1147	
57 Nijlen			951			1051			1151	
60 Kessel			956		1009	1056			1156	
64 Lier	912	935	956	1009	1056	1109			1156	
77 Berchem	913	936	1004	1011	1104	1111			1204	
79 Antwerpen-Centraal	924	947	1017	1023	1117	1123			1217	
	928	952	1020	1027	1120	1128			1220	

Ⓜ Rijdt vanaf 26.IX.82.

Ⓜ Rijdt tot 14.VIII.82.

Ⓜ Circule à partir du 26.IX.82.

Ⓜ Circule jusqu'au 14.VIII.82.

	2161 ⊕	3061 ⊕	3053	8762		2162 ⊕	3062	3077 ⊕	8763 ⊕	2163 ⊕	3063 ⊕
tab km											
0 Hasselt.....			11 47					12 40			
13 Houthalen.....			11 59					12 52			
15 Zolder.....			12 02					12 55			
19 Heusden.....			12 06					12 59			
22 Beringen.....			12 10					13 03			
25 Beringen-Mijn.....			12 14					13 07			
30 Leopoldsburg.....			12 20					13 13			
39 Balen.....			12 28					13 21			
44 Mol.....			12 33					13 26			
0 Neerpelt.....		11 16					12 16				13 16
2 Overpelt.....		11 18					12 18				13 18
10 Lommel.....		11 28					12 26				13 26
23 Mol.....		11 36					12 36				13 36
33 Geel.....		11 37					12 37				13 37
45 Herentals.....		11 45					12 45				13 45
		11 55					12 55				13 55
0 Turnhout.....	11 37					12 37				13 37	
9 Tielen.....	11 45					12 45				13 45	
18 Herentals.....	11 53					12 53				13 53	
45.....		11 56	12 38			12 56		13 38			13 56
47 Herentals-Kanaal.....		11 58	12 43			12 58		13 43			
51 Bouwel.....			12 47					13 47			
57 Nijlen.....			12 51					13 51			
60 Kessel.....			12 56					13 56			
14 64 Lier.....		12 09	13 10			13 10		13 56			14 09
77 Berchem.....		12 11	13 04			13 11		14 04			14 11
14 79 Antwerpen-Centraal.....		12 23	13 17			13 23		14 17			14 23
		12 28	13 20			13 27		14 20			14 27

	3072	8764		2164 ⊕	3064	8765 ⊕	2165 ⊕	3065 ⊕	3089 ⊕	3089 ⊕
tab km										
0 Hasselt.....	13 44								15 20	15 44
13 Houthalen.....	13 56								15 32	15 56
15 Zolder.....	13 59								15 35	15 59
19 Heusden.....	14 03								15 39	16 03
22 Beringen.....	14 07								15 43	16 07
25 Beringen-Mijn.....	14 11								15 47	16 11
30 Leopoldsburg.....	14 17								15 53	16 17
39 Balen.....	14 25								16 01	16 25
44 Mol.....	14 30								16 06	16 30
0 Neerpelt.....					14 16			15 16		
2 Overpelt.....					14 18			15 18		
10 Lommel.....					14 26			15 26		
23 Mol.....					14 36			15 36		
33 Geel.....					14 37			15 37	16 07	
45 Herentals.....					14 45			15 45	16 15	
					14 55			15 55	16 25	
0 Turnhout.....				14 37			15 37			
9 Tielen.....				14 45			15 45			
18 Herentals.....				14 53			15 53			
45.....		14 38	14 56	15 38			15 56	16 26		
47 Herentals-Kanaal.....		14 40	14 56	15 43			16 28			
51 Bouwel.....		14 44	15 09	15 47			16 33			
57 Nijlen.....		14 48	15 11	15 51			16 38			
60 Kessel.....		14 51	15 11	15 56			16 09	16 46		
14 64 Lier.....		14 56	15 09	15 56			16 09	16 46		
77 Berchem.....		15 04	15 11	16 04			16 11	16 47		
14 79 Antwerpen-Centraal.....		15 17	15 23	16 17			16 23	17 00		
		15 20	15 27	16 20			16 28			

⊕ Niet zaterdag en zondags.

⊕ Enkel vrijdags.

⊕ Pas les samedi et dimanche.

⊕ Le vendredi seulement.

15 Neerpelt - Mol - Herentals - Antwerpen 15

	8766 C	2166 B	8766 B		3066 C	3066 B	2167 B	8767 B	8767 +	3090 B
tab km										
0 Hasselt.....										16 32
13 Houthalen.....										16 44
15 Zolder.....										16 47
19 Heusden.....										16 52
22 Beringen.....										16 56
25 Beringen-Mijn.....										17 00
30 Leopoldsburg.....										17 07
39 Balen.....										17 15
44 Mol..... O										17 20
0 Neerpelt.....					16 16	16 18				
2 Overpelt.....					16 18	16 20				
10 Lommel.....					16 26	16 28				
23 Mol..... O					16 36	16 38				
33 Geel.....					16 37	16 40				17 23
45 Herentals..... O					16 45	16 49				17 32
					16 55	16 59				17 42
0 Turnhout.....		16 25					17 15			
9 Tielen.....		16 33					17 23			
18 Herentals..... O		16 41					17 31			
45 }.....	16 38	16 42	16 46		16 56	17 00	17 32	17 36	17 38	17 43
47 Herentals-Kanaal.....							17 34			
51 Bouwel.....	16 43		16 51			17 05		17 43	17 43	
57 Nijlen.....	16 47		16 55			17 11		17 47	17 47	17 52
60 Kessel.....	16 51		16 58			17 15		17 50	17 51	
14 64 Lier..... O	16 56	16 58	17 03		17 09	17 20	17 47	17 55	17 56	17 59
77 Berchem..... O	17 04	16 59	17 11		17 11	17 21	17 48	17 56	18 04	18 01
14 79 Antwerpen-Centraal..... O	17 17	17 12	17 24		17 23	17 33	17 58	18 10	18 17	
	17 20	17 20	17 28		17 27	17 37	18 07		18 20	

		3067		3073	8768		3068 C		2168 B	3068 B
tab km										
0 Hasselt.....				17 40						
13 Houthalen.....				17 52						
15 Zolder.....				17 56						
19 Heusden.....				18 00						
22 Beringen.....				18 04						
25 Beringen-Mijn.....				18 08						
30 Leopoldsburg.....				18 15						
39 Balen.....				18 23						
44 Mol..... O				18 28						
0 Neerpelt.....		17 16					18 16			18 17
2 Overpelt.....		17 18					18 18			18 19
10 Lommel.....		17 26					18 26			18 27
23 Mol..... O		17 36					18 36			18 37
33 Geel.....		17 37					18 37			18 41
45 Herentals..... O		17 45					18 45			18 49
		17 55					18 55			18 59
0 Turnhout.....									18 40	
9 Tielen.....									18 48	
18 Herentals..... O									18 55	
45 }.....		17 56		18 38			18 56			19 00
47 Herentals-Kanaal.....				18 43						
51 Bouwel.....				18 47						
57 Nijlen.....				18 51						
60 Kessel.....				18 56						
14 64 Lier..... O		18 09		18 56			19 09			19 13
77 Berchem..... O		18 11		19 04			19 11			19 15
14 79 Antwerpen-Centraal..... O		18 23		19 14			19 23			19 26
		18 29		19 20			19 28			19 32

B Bestemming Brussel-Zuid 27. B Destination Bruxelles-Midi 27.
 B Tot 25.IX.62: Berchem 19 23/19 27 - Antwerpen-Centraal B Jusqu'au 25.IX.62: Berchem 19 23/19 27 - Antwerpen-Centraal
 O 19 31. O 19 31.

	8769 Ⓢ	2169 Ⓢ	3069 Ⓢ	3069 +		3074 Ⓢ	3074 Ⓢ	8770	2170 Ⓢ	3070
tab km										
0 Hasselt.....						19 24	19 47			
13 Houthalen.....						19 36	19 59			
15 Zolder.....						19 39	20 02			
19 Heusden.....						19 43	20 06			
22 Beringen.....						19 47	20 10			
25 Beringen-Mijn.....						19 51	20 14			
30 Leopoldsburg.....						19 58	20 20			
39 Balen.....						20 06	20 28			
44 Mol.....	Ⓢ					20 11	20 33			
0 Neerpelt.....			19 13	19 16						20 16
2 Overpelt.....			19 15	19 18						20 18
10 Lommel.....			19 23	19 26						20 26
23 Mol.....	Ⓢ		19 33	19 36						20 36
33 Geel.....			19 37	19 37						20 37
45 Herentals.....	Ⓢ		19 45	19 45						20 45
			19 55	19 55						20 55
0 Turnhout.....		19 37							20 37	
9 Tielen.....		19 45							20 45	
18 Herentals.....	Ⓢ	19 53							20 53	
45.....	19 38		19 56	19 56			20 38			20 56
47 Herentals-Kanaal.....						Ⓢ	20 40			
51 Bouwel.....	19 43						20 44			
57 Nijlen.....	19 47						20 48			
60 Kessel.....	19 51						20 51			
14 64 Lier.....	Ⓢ		20 09	20 09			20 56			21 09
77 Berchem.....	Ⓢ		20 11	20 11			21 04			21 11
79 Antwerpen-Centraal.....	Ⓢ		20 17	20 23	20 23		21 17			21 23
			20 28	20 32			21 20			21 28
tab km										
0 Hasselt.....	20 47						21 28			23 14
13 Houthalen.....	20 59						21 40			23 26
15 Zolder.....	21 03						21 44			23 30
19 Heusden.....	21 07						21 48			23 34
22 Beringen.....	21 11						21 53			23 38
25 Beringen-Mijn.....	21 15						21 57			23 42
30 Leopoldsburg.....	21 22						22 04			23 48
39 Balen.....	21 30						22 12			23 56
44 Mol.....	Ⓢ						22 17			0 01
0 Neerpelt.....					21 16					
2 Overpelt.....					21 18					
10 Lommel.....					21 26					
23 Mol.....	Ⓢ				21 36					
33 Geel.....					21 38					
45 Herentals.....	Ⓢ				21 48					
					21 56					
0 Turnhout.....				21 37						
9 Tielen.....				21 45						
18 Herentals.....	Ⓢ			21 53						
45.....			21 38		21 57		22 38			
47 Herentals-Kanaal.....							Ⓢ			
51 Bouwel.....			21 43				22 40			
57 Nijlen.....			21 47				22 44			
60 Kessel.....			21 51				22 48			
14 64 Lier.....	Ⓢ		21 56		22 10		22 51			
77 Berchem.....	Ⓢ		22 04		22 11		22 56			
79 Antwerpen-Centraal.....	Ⓢ		22 17		22 23		23 04			
			22 20		22 27		23 17			

Ⓢ Antwerpen-Caal Ⓢ 20 21 tot 25.IX.82, op 2, 3, 4.IV en 21, 22, 23.V.83.

Ⓢ Enkel vrijdags.

Ⓢ Niet zaterdagds.

Ⓢ Antwerpen-Caal Ⓢ 20 21 jusqu'au 25.IX.82, les 2, 3, 4.IV et les 21, 22, 23.V.83.

Ⓢ Le vendredi seulement.

Ⓢ Pas le samedi.

	6005 A	3450 B	6006	3452 C		6007	3454 D	6008	3456 E	6009	3458 F
tab km											
14 0 Antwerpen-Centraal	5 58	6 11	6 51	7 18		7 51	8 16	8 51	9 16	9 51	10 16
3 Berchem	6 02	6 15	6 56	7 22		7 56	8 20	8 56	9 20	9 56	10 20
14 15 Lier	6 15	6 26	7 09	7 32		8 09	8 31	9 09	9 31	10 09	10 31
	6 18	6 27	7 12	7 33		8 12	8 32	9 13	9 32	10 12	10 32
22 Berlaar	6 24		7 18			8 18		9 19		10 18	
25 Melkouxen	6 28		7 22			8 22		9 26		10 22	
29 Heist-op-den-Berg	6 31		7 25			8 25		9 31		10 30	
35 Booischoot	6 36		7 30			8 30		9 31		10 30	
37 Begijnendijk	6 39		7 33			8 33		9 34		10 33	
43 Aarschot	6 44	6 47	7 38	7 54		8 38	8 53	9 39	9 53	10 38	10 53
35 Leuven	7 00	7 18	7 52	8 25		8 52	9 14	9 52	10 14	10 52	
35 Diest	7 06	7 06	8 14	8 14		9 12	9 12	10 12	10 12	11 12	11 12
35 Hasselt	7 24	7 24	8 30	8 30		9 29	9 29	10 29	10 29	11 29	11 29
	6010	3460 G		6011	3462 H	6012	3464 I	6013	3466 J	6014	3468 K
tab km											
14 0 Antwerpen-Centraal	10 51	11 16		11 51	12 16	12 51	13 16	13 51	14 16	14 51	15 16
3 Berchem	10 56	11 20		11 56	12 20	12 56	13 20	13 56	14 20	14 56	15 20
14 15 Lier	11 09	11 31		12 09	12 31	13 09	13 31	14 09	14 31	15 09	15 31
	11 12	11 32		12 12	12 32	13 12	13 32	14 12	14 32	15 12	15 32
22 Berlaar	11 18			12 18		13 18		14 18		15 18	
25 Melkouxen	11 22			12 22		13 22		14 22		15 22	
29 Heist-op-den-Berg	11 25			12 25		13 25		14 25		15 25	
35 Booischoot	11 30			12 30		13 30		14 30		15 30	
37 Begijnendijk	11 33			12 33		13 33		14 33		15 33	
43 Aarschot	11 38	11 53		12 38	12 53	13 38	13 53	14 38	14 53	15 38	15 53
35 Leuven	11 52	12 14		12 52	13 15	13 52	14 14	14 52		15 52	16 14
35 Diest	12 12	12 12		13 12	13 12	14 12	14 12	15 06	15 12	16 12	16 12
35 Hasselt	12 29	12 29		13 29	13 29	14 29	14 29	15 25	15 29	16 29	16 29
	6015	3470 L	6031 M	6016 N	6016 O	6032 P	3472 Q	6042 R	6017	3474 S	6043 T
tab km											
14 0 Antwerpen-Centraal	15 51	16 16		16 44	16 51	17 05	17 16	17 39	17 51	18 16	
3 Berchem	15 56	16 20	16 32	16 50	16 56	17 09	17 22	17 43	17 56	18 20	
14 15 Lier	16 09	16 31	16 47	17 05	17 09	17 22	17 33	17 56	18 09	18 30	
	16 12	16 32	16 49	17 07	17 12	17 23	17 34	17 56	18 12	18 31	18 38
22 Berlaar	16 18		16 56	17 14	17 18	17 29		18 04	18 18		18 44
25 Melkouxen	16 22		17 00	17 18	17 22	17 33		18 08	18 22		18 48
29 Heist-op-den-Berg	16 25		17 05	17 23	17 25	17 36		18 12	18 25		18 51
35 Booischoot	16 30		17 10	17 29	17 30	17 41		18 17	18 30		18 56
37 Begijnendijk	16 33		17 14	17 33	17 33	17 44		18 21	18 33		18 59
43 Aarschot	16 38	16 53	17 20	17 39	17 38	17 49	17 54	18 26	18 38	18 53	19 04
35 Leuven	16 52	17 12		17 52	18 05	18 14		18 52	19 14		19 39
35 Diest	17 12	17 12	17 53	18 10	18 25	18 13	18 13	18 51	19 11	19 12	19 39
35 Hasselt	17 29	17 29			18 45	18 30	18 30	19 12	19 31	19 29	20 00

0 Antwerpen-Noorderdokken 16 16 - Luchtbal 16 18 - Antwerpen-Dam 16 23 - Antwerpen-Oost 16 27.
 3 Zaterdag en zondags bestemming Genk 35-21.
 0 Op 0: Diest 0 19 15 - Hasselt 0 19 31.
 0 3454 0: tot 25.IX.82, op 2, 3, 4.IV en 21, 22, 23.V.83: Antwerpen-Centraal 8 18 - Berchem 8 21 - Lier 8 32/8 33.

0 Antwerpen-Noorderdokken 16 16 - Luchtbal 16 18 - Antwerpen-Dam 16 23 - Antwerpen-Oost 16 27.
 3 Les samedi et dimanche destination Genk 35-21.
 0 En 0: Diest 0 19 15 - Hasselt 0 19 31.
 0 3454 0: jusqu'au 25.IX.82, les 2, 3, 4.IV et les 21, 22, 23.V.83: Antwerpen-Centraal 8 18 - Berchem 8 21 - Lier 8 32/8 33.

DE BLANKENBERGE EXPRES
 op zaterdag, zon- en feestdagen van 23.5 tot 25.9
 V. Antwerpen C^{aal} 8.13, Berchem 8.17, Blankenberge 9.28

tab	km	6018	3476 Ⓞ	6019	3478 Ⓞ	6020	3480 Ⓞ	6021	3482	6022	6023 Ⓞ
14	0 Antwerpen-Centraal	18 51	19 16	19 51	20 16	20 51	21 16	21 51	22 16	22 51	23 57
14	3 Berchem	18 56	19 20	19 56	20 20	20 56	21 20	21 56	22 20	22 56	0 21
14	15 Lier	19 09	19 31	20 09	20 31	21 09	21 31	22 09	22 31	23 09	0 14
		19 12	19 32	20 12	20 32	21 12	21 32	22 12	22 32	23 12	0 15
	22 Berlaar	19 18		20 18		21 18		22 18		23 18	0 21
	25 Melkouxen	19 22		20 22		21 22		22 22		23 22	0 25
	29 Heist-op-den-Berg	19 25		20 25		21 25		22 25		23 25	0 28
	35 Booischoot	19 30		20 30		21 30		22 30		23 30	0 33
	37 Begijnendijk	19 33		20 33		21 33		22 33		23 33	0 36
	43 Aarschot	19 38	19 53	20 38	20 53	21 38	21 53	22 38	22 53	23 38	0 41
35	Leuven	19 52		20 52	21 13	21 52		22 52	23 14	23 52	
35	Diest	20 12	20 12		21 12	22 12	22 12	23 12	23 12		
35	Hasselt	20 29	20 29		21 29	22 29	22 29	23 29	23 29		

Ⓞ Zaterdags bestemming Genk. Zondags tot 19.IX.82 bestemming Hasselt; vanaf 26.IX.82 bestemming Genk.

Ⓞ Le samedi destination Genk. Le dimanche jusqu'au 19.IX.82 destination Hasselt; à partir du 26.IX.82 destination Genk.

AUTOSLAAPTREINEN

NIEUW
DIT JAAR:

Tijdens het hoogseizoen: — verhoging van de frequentie naar:

- Avignon
- Narbonne
- Saint-Raphaël

(haast dagelijkse verbindingen);

— nieuwe bestemming BRIVE (Dordogne);

— belangrijke verminderingen: tot **3.500 BF per traject, of 7.000 BF per heen- en terugreis.**

Informeer u - vraag onze brochure.

Inlichtingen in de stations en de erkende reisbureaus.

		6054 Ⓐ	6079 Ⓐ	6099 Ⓐ	6055 Ⓐ	6080 Ⓐ		3451 Ⓐ	6056	6081 Ⓐ	3453 Ⓐ
tab km											
35	Hasselt.....		3 51					5 42	5 47	6 07	6 34
35	Diest.....		4 10		5 10			5 59	6 08	6 28	6 51
35	Leuven.....	3 47			5 15			6 03	6 16		6 49
0	Aarschot.....	4 09	4 30	5 03	5 32	5 47	6 19	6 29	6 54	7 11	
6	Begijnendijk.....	4 14	4 35	5 08	5 37	5 52		6 34	6 59		
8	Booischoot.....	4 17	4 38	5 11	5 40	5 56		6 37	7 03		
14	Heist-op-den-Berg.....	4 22	4 43	5 16	5 45	6 03		6 42	7 08		
18	Melkouxen.....	4 25	4 46	5 20	5 48	6 07		6 45	7 13		
21	Berlaar.....	4 29	4 50	5 24	5 52	6 11		6 49	7 17		
14	28 Lier.....	4 36	4 57	5 31	5 59	6 18	6 38	6 56	7 25	7 32	
		4 37	5 05	5 32	6 04	6 19	6 39	7 04	7 26	7 34	
14	41 Berchem.....	4 50	5 18	5 45	6 17	6 40	6 50	7 17	7 40	7 45	
14	43 Antwerpen-Centraal.....	4 54	5 21	5 48	6 20	6 45	6 54	7 21	7 44	7 49	

		6082 Ⓐ	6057 Ⓐ	6057		3455 Ⓐ	6093 Ⓐ	6058	3457	6059	3459 Ⓐ	6060
tab km												
35	Hasselt.....					7 29	7 33		8 35		9 34	
35	Diest.....	6 54				7 46	7 53		8 51		9 51	
35	Leuven.....		7 19	7 19			7 53	8 19	8 53	9 19	9 53	10 19
0	Aarschot.....	7 19	7 32	7 33	8 05	8 14	8 32	9 10	9 32	10 10	10 32	
6	Begijnendijk.....	7 24	7 37	7 38		8 19	8 37		9 37		10 37	
8	Booischoot.....	7 27	7 40	7 41		8 23	8 40		9 40		10 40	
14	Heist-op-den-Berg.....	7 32	7 45	7 46		8 28	8 45		9 45		10 45	
18	Melkouxen.....	7 35	7 48	7 49		8 32	8 48		9 48		10 48	
21	Berlaar.....	7 39	7 52	7 53		8 36	8 52		9 52		10 52	
14	28 Lier.....	7 46	7 59	8 00	8 25	8 43	8 59	9 31	9 59	10 31	10 59	
		7 47	8 04	8 01	8 26	8 44	9 04	9 32	10 04	10 32	11 04	
14	41 Berchem.....	8 01	8 17	8 14	8 36	8 58	9 17	9 42	10 17	10 42	11 17	
14	43 Antwerpen-Centraal.....	8 07	8 20	8 19	8 41	9 02	9 21	9 46	10 20	10 46	11 20	

		3461	6061	3463 Ⓐ	6062	3465	6063	3467 Ⓐ	6064	3469	6065
tab km											
35	Hasselt.....	10 34		11 34		12 34		13 34		14 34	
35	Diest.....	10 51		11 51		12 51		13 51		14 51	
35	Leuven.....	10 53	11 19	11 53	12 19	12 50	13 19		14 19	14 53	15 19
0	Aarschot.....	11 10	11 32	12 10	12 32	13 10	13 32	14 10	14 32	15 10	15 32
6	Begijnendijk.....		11 37		12 37		13 37		14 37		15 37
8	Booischoot.....		11 40		12 40		13 40		14 40		15 40
14	Heist-op-den-Berg.....		11 45		12 45		13 45		14 45		15 45
18	Melkouxen.....		11 48		12 48		13 48		14 48		15 48
21	Berlaar.....		11 52		12 52		13 52		14 52		15 52
14	28 Lier.....	11 31	11 59	12 31	12 59	13 31	13 59	14 31	14 59	15 31	15 59
		11 32	12 04	12 32	13 04	13 32	14 04	14 32	15 04	15 32	16 04
14	41 Berchem.....	11 42	12 17	12 42	13 17	13 42	14 17	14 42	15 17	15 42	16 17
14	43 Antwerpen-Centraal.....	11 46	12 20	12 46	13 20	13 46	14 20	14 46	15 20	15 46	16 20

Ⓐ Via Kontich 27.

Ⓐ Rijdt vanaf 26.IX.82.

Ⓐ Rijdt niet zaterdag en zondags vanaf 26.IX.82.

Ⓐ Via Kontich 27.

Ⓐ Circule à partir du 26.IX.82.

Ⓐ Ne circule pas les samedi et dimanche à partir du 26.IX.82.



Een vrijkaart
voor het
Benelux-spoorwagennet!

		3471 Ⓞ	6066 Ⓞ	6066 Ⓞ		3473		6067 Ⓞ	6067 Ⓞ		3475 Ⓞ	6068
tab km												
35	Hasselt.....	15 34				16 34			16 54		17 35	
35	Diest.....	15 51				16 51			17 14		17 52	
35	Leuven.....	Ⓞ 15 53	16 19	16 24		16 52		17 19	17 22		17 44	18 19
0	Aarschot.....	16 10	16 32	16 39		17 10		17 32	17 36		18 12	18 32
6	Begijnendijk.....		16 37	16 44				17 37	17 41			18 37
8	Booischoot.....		16 40	16 47				17 40	17 44			18 40
14	Heist-op-den-Berg.....		16 45	16 52				17 45	17 49			18 45
18	Melkouwten.....		16 48	16 55				17 48	17 52			18 48
21	Berlaar.....		16 52	16 59				17 52	17 56			18 52
14	28 Lier.....	Ⓞ 16 31	16 59	17 06		17 31		17 59	18 03		18 32	18 59
			16 32	17 04	17 11	17 32		18 04	18 05		18 34	19 04
	41 Berchem.....	Ⓞ 16 42	17 17	17 24		17 42		18 17	18 18		18 44	19 17
14	43 Antwerpen-Centraal.....	Ⓞ 16 46	17 20	17 28		17 46		18 20	18 21		18 49	19 20
		3477	6069			3479 Ⓞ	6070	3481	6071		6072	3485 Ⓞ
tab km												
35	Hasselt.....	18 36				19 36		Ⓞ 20 34				22 34
35	Diest.....	18 52				19 53		Ⓞ 20 51				22 51
35	Leuven.....	Ⓞ 18 53	19 19			19 53	20 19	Ⓞ 20 53	21 19		22 19	22 53
0	Aarschot.....	19 11	19 32			20 13	20 32	21 10	21 32		22 32	23 10
6	Begijnendijk.....		19 37				20 37		21 37		22 37	
8	Booischoot.....		19 40				20 40		21 40		22 40	
14	Heist-op-den-Berg.....		19 45				20 45		21 45		22 45	
18	Melkouwten.....		19 48				20 48		21 48		22 48	
21	Berlaar.....		19 52				20 52		21 52		22 52	
14	28 Lier.....	Ⓞ 19 31	19 59			20 34	20 59	21 31	21 59		22 59	23 31
			19 32	20 04		20 35	21 04	21 32	22 04		23 04	23 32
	41 Berchem.....	Ⓞ 19 42	20 17			20 45	21 17	21 42	22 17		23 17	23 42
14	43 Antwerpen-Centraal.....	Ⓞ 19 46	20 20			20 49	21 20	21 47	22 20		23 20	23 46

Ⓞ Antwerpen-Centraal Ⓞ 20 21 tot 25.IX.82, op 2, 3, 4.IV en 21, 22, 23.V.83. Ⓞ Antwerpen-Centraal Ⓞ 20 21 jusqu'au 25.IX.82, les 2, 3, 4.IV et 21, 22, 23.V.83.
 Ⓞ Op Ⓞ Aarschot: V. 17 11. Ⓞ Les Ⓞ Aarschot: D. 17 11.

* Vanuit het hartje van Limburg naar Blankenberge :

's zondags met de Hasselt-Blankenberge direct

Hasselt 7 02 ● Brussel 8 18 ● Brugge 9 27 ● Blankenberge 0 9 39

Te Brugge aansluiting naar Oostende en Knokke !

	7629 Ⓢ	7605 Ⓢ	2930 Ⓢ	2931 Ⓢ	2934 Ⓢ	2932 Ⓢ	2932 Ⓢ	2948 Ⓢ		
tab km										
36 Mons.....								6.28		
36 Brussel-Bruxelles-Nd.....								6.32		
36 Liège-Guillemins.....						6.20	6.20			
0 Landen.....				6.01		6.58	7.03	7.26		
11 Sint-Truiden.....				6.11		7.07	7.11	7.37		
22 Aiken.....				6.12		7.08	7.12	7.39		
21b 28/0 Hasselt.....				6.23		7.16	7.21	7.48		
6 Kiewit.....	5.15	5.40	6.12	6.30	7.07	7.22	7.27	7.53		
10 Bokrijk.....	5.21	5.46								
21b 13 Boksbergheide.....	5.25	5.50								
16 Genk.....	5.28	5.53	6.25	6.44	7.20					
	5.32	5.56								
	7607	2905	2933 Ⓢ	2906 Ⓢ	2949 Ⓢ	3454 Ⓢ	2907	2908	3458 Ⓢ	
tab km										
36 Mons.....	5.56		6.56	6.53		7.56		8.57		
36 Brussel-Bruxelles-Nd.....	6.52		7.52	7.52		8.52		9.52		
36 Liège-Guillemins.....	7.00	7.03	8.00	8.00		9.00		10.00		
0 Landen.....	7.39	8.09	8.39	8.48		9.39		10.39		
11 Sint-Truiden.....	7.47	8.17	8.47	8.57		9.47		10.47		
22 Aiken.....	7.49	8.20	8.48	8.58		9.48		10.48		
21b 28/0 Hasselt.....		8.30	8.57	9.08						
6 Kiewit.....	7.42	8.10	8.40	9.07	9.15	9.37	10.07	11.07	11.37	
10 Bokrijk.....	7.48	8.16	8.46		9.23	9.43			11.43	
21b 13 Boksbergheide.....	7.52		8.50		9.23	9.47	10.16	11.16	11.47	
16 Genk.....	7.55		8.53			9.50			11.50	
	8.00	8.25	8.58	9.20	9.30	9.55	10.21	11.21	11.55	
	2909	7612 Ⓢ	2910	3462 Ⓢ	2911	2912	3466 Ⓢ	2913	7616 Ⓢ	2914
tab km										
36 Mons.....	9.56		10.56		11.56		12.56		13.56	14.56
36 Brussel-Bruxelles-Nd.....	10.52		11.52		12.52		13.52		14.52	15.52
36 Liège-Guillemins.....	11.00		12.00		13.00		14.00		15.00	16.00
0 Landen.....	11.39		12.39		13.39		14.39		15.39	16.39
11 Sint-Truiden.....	11.47		12.47		13.47		14.47		15.47	16.47
22 Aiken.....	11.48		12.48		13.48		14.48		15.48	16.48
21b 28/0 Hasselt.....	11.57		12.57		13.57		14.57		15.57	16.57
6 Kiewit.....	12.02		13.02		14.02		15.01		16.02	17.02
10 Bokrijk.....	12.07	12.37	13.07	13.37	14.07	15.07	15.37	16.07	16.37	17.07
21b 13 Boksbergheide.....		12.43	13.13	13.43			15.43	16.13	16.43	
16 Genk.....	12.20	12.55	13.20	13.55	14.20	15.20	15.55	16.22	16.54	17.20

Ⓢ Stilstand tot 25.IX.82 en vanaf 1.V.83.

Ⓢ Stopt niet zaterdag en zondag - aankomst Genk om 8.23.

Ⓢ Stopt niet zaterdag en zondag - aankomst Genk om 16.20.

Ⓢ Enkel woensdags.

Ⓢ Arrêt jusqu'au 25.IX.82 et à partir du 1.V.83.

Ⓢ Pas d'arrêt les samedi et dimanche - arrivée à Genk à 8.23.

Ⓢ Pas d'arrêt les samedi et dimanche - arrivée à Genk à 16.20.

Ⓢ Le mercredi seulement.

INTER RAIL JUNIOR

1 maand trein-stop

7 280 F

voor jongeren beneden de 26 jaar

23 landen!

	7617 A	2940 B	3470 C	2942 A	2915	786 B		2943 B	2916 C	2916 A	3474 C
tab km											
36 Mons				16 43	15 56	15 53		17 29	16 56	16 56	16 56
36 Brussel-Bruxelles-Nd					16 52	17 02		17 23	17 52	17 52	17 52
36 Liège-Guillemins		16 19			17 00	17 00			18 00	18 00	18 00
0 Landen		17 06		17 32	17 39	17 50		18 18	18 39	18 43	
11 Sint-Truiden		17 14		17 41	17 47	18 00		18 27	18 48	18 52	
		17 18		17 42	17 48	18 02		18 30	18 49	18 55	
22 Aiken		17 27		17 53	17 57	18 13		18 43	18 57	19 09	
21b 26/0 Hasselt		17 32		18 00	18 02	18 20		18 50	19 02	19 15	
		17 23	17 37	17 37		18 07	18 22	18 53	19 07	19 19	19 37
6 Kiewit		17 29	17 43	17 43				18 59		19 25	19 43
10 Bokrijk		17 33	17 47	17 47				19 03		19 29	19 47
21b 13 Boksbergheide		17 36	17 50	17 50		18 34		19 07		19 32	19 50
16 Genk		17 40	17 55	17 55		18 20	18 39	19 11	19 20	19 37	19 55

	2917	2917		2918	3478 C	2946 +		2919	2947 B
tab km									
36 Mons	17 56			18 58				19 56	20 56
36 Brussel-Bruxelles-Nd	18 52			19 52		20 24		20 52	21 52
36 Liège-Guillemins	19 00			20 00		20 00		21 00	
0 Landen	19 39	19 42		20 39		21 10		21 39	22 44
11 Sint-Truiden	19 47	19 50		20 47		21 18		21 47	22 52
	19 48	19 51		20 48		21 20		21 48	22 53
22 Aiken	19 57			20 57		21 29		21 57	23 02
21b 26/0 Hasselt	20 03	20 04		21 03		21 35		22 02	23 08
	20 07	20 07		21 07	21 38	21 38		22 07	
6 Kiewit					21 44	21 44			
10 Bokrijk					21 48	21 48			
21b 13 Boksbergheide					21 51	21 51			
16 Genk	20 20	20 20		21 20	21 55	21 55		22 20	

□ Rijdt zondags vanaf 26.IX.82.

□ Rijdt tot 19.IX.82.

□ Rijdt tot 25.IX.82.

□ Rijdt vanaf 26.IX.82.

□ Circule le dimanche à partir du 26.IX.82.

□ Circule jusqu'au 19.IX.82.

□ Circule jusqu'au 25.IX.82.

□ Circule à partir du 26.IX.82.

op zaterdag, zon- en feestdagen van 23/5 tot 25/9

de Ardennen

de ideale trein voor een weekend in de Ardennen

Heenreis:

Brussel-Zuid 8.07 — Liège-Guillemins aankomst 9.23
(overstappen)

Vertrek 9.43 — Luxemburg aankomst 12.21.

Terugreis:

Luxemburg 17.00 — Liège-Guillemins aankomst 19.40
(overstappen)

Vertrek 19.48 — Brussel-Zuid aankomst 20.56

tab km	2979 ⊖	2980 ⊖	2981 ⊖	7656 ⊖		2982 ⊖	2956 ⊖	2950 +
0 Genk		536	554	601		630		642
21b 3 Boksbegheide		540	601	605		636		647
6 Bokrijk		543		608				650
10 Kiewit		547		612				654
21b 16 Hasselt	⊖	553	612	618		646		700
6 Alken		510	556	615	623	648	657	702
17 Sint-Truiden	⊖	516	602	623	629	656	703	708
		525	610	633	637	706	712	716
28 Landen	⊖	526	613	635	641	708	714	718
		534	621	645	649	718	724	726
36 Liège-Guillemins	⊖	626	701	735	758	758	806	806
Brussel-Bruxelles-Nd	⊖	646	725	734	744	802	816	816
36 Mons	⊖	812	845	845	846	912	908	908

tab km	7680 ⊖	877 ⊖		2957	7658 ⊖	2958	7659 ⊖	2959	3461 ⊖
0 Genk	646	704		746	808	846	908	946	1008
21b 3 Boksbegheide	650	709			813		913		1013
6 Bokrijk	653	713			816		916		1016
10 Kiewit	657				820		920		1020
21b 16 Hasselt	703	721		758	826	859	926	959	1026
6 Alken		723		803		903		1004	
17 Sint-Truiden		729		809		909			
		739		817		917		1017	
28 Landen		747		818		918		1018	
		756		826		926		1026	
36 Liège-Guillemins		910		910		1006		1106	
Brussel-Bruxelles-Nd		844		916		1016		1116	
36 Mons				1008		1108		1208	

tab km	2960	2961	3465 ⊖	2962	2963	3469 ⊖	2964	2965	3473 ⊖
0 Genk	1046	1146		1208	1246	1346	1408	1446	1546
21b 3 Boksbegheide				1213			1412		1613
6 Bokrijk				1216			1415		1616
10 Kiewit				1220			1419		1620
21b 16 Hasselt	1059	1159		1226	1259	1359	1425	1459	1559
6 Alken	1104	1203		1303	1404		1504	1603	
17 Sint-Truiden	1117	1209		1309			1517	1609	
	1117	1217		1317	1417		1517	1617	
28 Landen	1118	1218		1318	1418		1518	1618	
	1126	1226		1326	1426		1526	1626	
36 Liège-Guillemins	1206	1306		1406	1506		1606	1711	
Brussel-Bruxelles-Nd	1216	1316		1416	1516		1616	1716	
36 Mons	1308	1408		1508	1608		1708	1808	

⊖ Rijdt tot 19.IX.82.

⊖ Rijdt niet zondags tot 19.IX.82.

⊖ Zondags overstappen te Landen.

⊖ Bestemming: Blankenberge 36-50.

⊖ Zaterdag en zondags bestemming Antwerpen-C. 35-16.

⊖ Stopt niet zaterdag en zondags: Hasselt ⊖ 16 01.

⊖ 's Maandags vanaf 4.X.82 en op 3.XI.82 overstappen te Brussel-Noord, behalve op 2.XI, 12.XI, 27.XII.82; 3.I, 28.III, 5.IV, 13 en 24.V.83.

⊖ Circule jusqu'au 19.IX.82.

⊖ Ne circule pas le dimanche jusqu'au 19.IX.82.

⊖ Le dimanche changer à Landen.

⊖ Destination: Blankenberge 36-50.

⊖ Les samedi et dimanche destination Antwerpen-C. 35-16.

⊖ Pas d'arrêt les samedi et dimanche: Hasselt ⊖ 16 01.

⊖ Le lundi à partir du 4.X.82 et le 3.XI.82 changer à Bruxelles-Nord, sauf les 2.XI, 12.XI, 27.XII.82; 3.I, 28.III, 5.IV, 13 et 24.V.83.

Vergaderen met de NMBS

te Brussel-Noord, Centraal of Zuid:

- Globale prijs: vanaf 950 F. per persoon;
- Te organiseren met de NMBS-handelsvertegenwoordiger van uw streek.

Nadere gegevens: zie blz. 104.

	2991 Ⓢ	2966 Ⓢ	2992 Ⓢ	2993 Ⓢ	2967 Ⓢ	7668 Ⓢ 3477 Ⓢ	2994 Ⓢ	2968 Ⓢ	2969 Ⓢ	7670 Ⓢ
tab km										
0 Genk	16 10	16 46	16 59	17 25	17 46	18 08		18 45	19 46	20 00
21b 3 Boksbergheide	16 15		17 04	17 30		18 13				20 04
6 Bokrijk	16 18		17 07	17 33		18 16		18 50		20 07
10 Kiewit	16 22	16 54	17 11	17 37		18 20				20 11
21b 16 Hasselt	16 28	17 00	17 17	17 43	17 59	18 26		18 58	19 59	20 17
6 Aiken	16 33	17 02	17 21	17 46	18 04		18 37		19 03	20 04
17 Sint-Truiden	16 39	17 08	17 27	17 52		18 17	18 44		19 08	
28 Landen	16 47	17 16	17 36	18 00		18 17	18 53		19 17	20 17
36 Liège-Guillemins	16 48	17 18	17 41	18 01	18 18		18 55		19 18	20 18
Brussel-Bruxelles-Nd	16 56	17 26	17 49	18 09	18 26		19 04		19 26	20 26
36 Mons		18 12	18 45		19 07			20 09	21 08	
	17 45	18 16	18 46		19 16			20 16	21 16	
		19 06			20 08			21 08	22 08	
tab km	3481 Ⓢ	2970	2997	3485 Ⓢ	2972	2998 Ⓢ				
0 Genk	20 08	20 46	21 46	22 08	22 46					
21b 3 Boksbergheide	20 13			22 13						
6 Bokrijk	20 16			22 16						
10 Kiewit	20 20			22 20						
21b 16 Hasselt	20 26	20 59	21 59	22 26	23 00					
6 Aiken		21 04	22 04			23 56				
17 Sint-Truiden			22 10				0 09			
28 Landen		21 17	22 18							
36 Liège-Guillemins		21 18	22 19			0 10				
Brussel-Bruxelles-Nd		21 26	22 27			0 18				
36 Mons		22 06	23 07			1 34				
		22 19	23 57			1 10				
		23 48	1 23							

- Ⓢ Zaterdag en zondag bestemming Antwerpen-C. 35-16.
 Ⓢ Stilstand tot 25.IX.82 en vanaf 1.V.83.
 Ⓢ Bestemming Leuven 36.
 Ⓢ Tot 19.IX.82: zondags overstappen te Hasselt.
 Ⓢ Stopt niet zaterdag en zondag.

- Ⓢ Les samedi et dimanche destination Antwerpen-C. 35-16.
 Ⓢ Arrêt jusqu'au 25.IX.82 et à partir du 1.V.83.
 Ⓢ Destination Leuven 36.
 Ⓢ Jusqu'au 19.IX.82: changer à Hasselt le dimanche.
 Ⓢ Pas d'arrêt les samedi et dimanche.

Bretagne Expres:

Brussel - Zuiden van Bretagne

1 rechtstreekse nachtverbinding
per week met of zonder auto

Vertrek: zaterdag

Bestemmingsstations: Quimper, Rosporden, Lorient, Auray, Vannes, Nantes, Redon

21 bis**Hasselt - Eisdén****21 bis**

tab km		6490 ⊕	6494 ⊕
21	0 Hasselt.....	17 10	18 10
	6 Kiewit.....	17 16	18 16
	10 Bokrijk.....		18 21
21	13 Boksbèrgheide.....	17 22	18 25
	15 Winterslag.....	17 25	18 28
	20 Zwartberg.....	17 30	18 33
	23 Waterschei.....	17 33	18 37
	29 As.....	17 39	18 43
	35 Eisdén..... ⊕	17 46	18 50

21 bis**Eisdén - Hasselt****21 bis**

tab km		6475 ⊕	6477 ⊕
	0 Eisdén.....	7 12	
	6 As.....	7 19	8 26
	12 Waterschei.....	7 25	8 32
	15 Zwartberg.....	7 28	8 35
	20 Winterslag.....	7 33	8 40
21	22 Boksbèrgheide.....	7 36	8 43
	25 Bokrijk.....		
	29 Kiewit.....	7 42	8 49
21	35 Hasselt..... ⊕	7 48	8 55

⊕ Standaard tot 25.IX.82 en vanaf 1.V.83.

⊕ Arrêt jusqu'au 25.IX.82 et à partir du 1.V.83.

Internationaal sporen

30 %
tot
50 %

Vergaderen met de NMBS

per week met of zonder auto
vermindering voor 60 of 65-plussers

**Internationaal
Senior Kaart**

tab km		5603 ⊕	5654 ⊕	5675 ⊕	5655 ⊕	604 ⊕	5655 +	2605 ⊕	2630 ⊕	5605 ⊕	655 ⊕	2675 ⊕
124	Charleroi-Sud				4 22		4 22				4 59	4 59
124	Nivelles			3 15	4 48		4 48				5 29	5 29
0	Zuid-Midi	4 00	4 47	5 22	5 31	5 39	5 43	5 45	5 54	5 58	6 10	6 14
3	Kap.-Chap.									6 00		6 16
3	Brussel Cent.	4 04	4 51	5 26	5 35	5 43	5 46	5 49	5 58	6 03	6 14	6 19
6/0	Congr.								6 03	6 05		6 21
6/0	Nd.	4 08	4 55	5 30	5 40	5 47	5 50	5 53	6 03	6 08	6 18	6 24
3	Schaarbeek-Schaerbeek	4 12	4 58	5 33	5 43		5 53	5 56	6 06	6 11		6 27
8	Buda	4 17	5 03	5 38	5 47		5 57		6 11	6 15		
10	Vilvoorde	4 20	5 06	5 41	5 50		6 00	6 03	6 14	6 18		6 34
15	Eppegem	4 24	5 10	5 45	5 54		6 04			6 22		
17	Weerde	4 26	5 12	5 48	5 57		6 06			6 25		
22	Mechelen	4 30	5 16	5 52	6 01	6 04	6 10	6 11	6 22	6 29	6 32	6 42
		4 33	5 18	5 53	6 11	6 06	6 11	6 12	6 23	6 37	6 35	6 43
23	Mechelen-Nekkerspoel	4 35	5 20	5 55	6 13		6 13	6 14	6 25	6 39		6 45
28	Sint-Katelijne-Waver	4 39	5 24	5 59	6 17		6 17	6 18		6 43		6 49
30	Duffel	4 42	5 27	6 02	6 20		6 20	6 21	6 31	6 46		6 52
35	Kontich	4 48	5 31	6 06	6 24		6 24	6 25	6 35	6 50		6 56
37	Hove	4 51	5 35	6 09	6 27		6 27	6 28		6 53		6 59
40	Mortsel-Oude-God	4 54	5 38	6 12	6 29		6 29	6 31	6 40	6 55		7 02
41	Mortsel-Deurnesteeweg	4 56	5 40	6 14	6 31		6 31	6 33		6 57		7 04
44	Berchem	5 00	5 43	6 17	6 34	6 20	6 34	6 36	6 44	7 00	6 47	7 07
46	Antwerpen-Centraal	5 03	5 46	6 20	6 38	6 23	6 38	6 40	6 47	7 04	6 51	7 11

tab km		289 ⊕	2655 ⊕	5681 ⊕	605 ⊕	5605 +	2626 ⊕	2606 ⊕	5606 ⊕	156 ⊕	2632 ⊕
124	Charleroi-Sud				5 54	5 32	5 54	5 54	5 54		
124	Nivelles				6 15	6 00	6 15	6 15	6 21		
0	Zuid-Midi	6 18	6 21	6 30	6 39	6 43	6 45	6 49	6 56	7 09	7 12
3	Kap.-Chap.			6 32				6 51	6 58		
3	Brussel Cent.	6 22	6 26	6 35	6 43	6 46	6 49	6 54	7 01	7 13	7 16
6/0	Congr.			6 37				6 51	7 03		7 18
6/0	Nd.	6 27	6 31	6 40	6 47	6 50	6 55	6 59	7 06	7 17	7 21
3	Schaarbeek-Schaerbeek		6 35	6 43		6 53		7 02	7 09		
8	Buda		6 40	6 48		6 57		7 07	7 14		
10	Vilvoorde		6 43	6 51		7 00	7 02	7 10	7 17		7 28
15	Eppegem			6 55		7 04		7 10	7 21		
17	Weerde			6 58		7 06		7 14	7 24		
22	Mechelen	6 43	6 51	7 02	7 05	7 10	7 10	7 18	7 28	7 31	7 36
		6 44	6 52	7 11	7 06	7 11	7 11	7 19	7 38	7 32	7 38
23	Mechelen-Nekkerspoel		6 54	7 13		7 13	7 14	7 21	7 40		
28	Sint-Katelijne-Waver			7 17		7 17		7 25	7 44		
30	Duffel		7 00	7 20		7 20	7 20	7 28	7 47		
35	Kontich	12	7 04	7 24		7 24	7 25		7 51	12	7 47
37	Hove		7 07	7 27		7 27	7 28		7 54		7 50
40	Mortsel-Oude-God		7 10	7 29		7 29	7 31	7 35	7 56		7 52
41	Mortsel-Deurnesteeweg		7 12	7 31		7 31		7 37	7 58		
44	Berchem		7 15	7 34	7 18	7 34	7 35	7 40	8 01	7 44	7 56
46	Antwerpen-Centraal	7 04	7 18	7 38	7 21	7 38	7 40	7 44	8 05	7 48	8 00

⊕ Stopt te Mechelen.

⊕ Stopt niet zaterdag.

⊕ Ook toegankelijk voor houders van een sociaal weekabonnement.

⊕ Arrêt à Mechelen.

⊕ Pas d'arrêt le samedi.

⊕ Accessible aux titulaires d'un abonnement social à la semaine.

SIGARETTENPAPIER
ALTIJD HETZELFDE...
HET BESTE!

RIZLA+

tab km		5676 Ⓢ	5656 Ⓢ	656 Ⓢ	5656 Ⓢ	606 Ⓢ	606 Ⓢ	5607 Ⓢ	2681 Ⓢ	2607 Ⓢ	2627 Ⓢ	5607 Ⓢ
124	Charleroi-Sud											
124	Nivelles	6 37	6 19 6 48	6 28 6 58	6 28 6 58	6 56 7 16	6 56 7 16	6 56 7 16	6 56 7 16	7 19		6 55 7 25
0	Zuid-Midi	7 16	7 26	7 28	7 30	7 39	7 41	7 43	7 47	7 52		7 58
3	Brussel Bruxelles	7 18 7 21 7 23	7 26 7 29	7 32	7 32 7 35 7 37	7 43	7 47	7 47	7 49 7 52	7 54 7 57		8 00 8 02 8 06
6/0	Nd	7 26	7 33	7 36	7 40	7 47	7 53	7 51	7 57	8 02	8 07	8 11
3	Schaarbeek-Schaerbeek	7 30	7 36		7 43			7 54	8 01	8 05	8 10	8 14
8	Buda	7 36			7 47			7 58	8 01	8 10		8 18
10	Vilvoorde	7 40	7 41	7 44	7 50			8 01	8 08	8 13	8 16	8 21
15	Epegem	7 44			7 54			8 05				8 25
17	Weerde	7 45			7 57			8 08				8 28
22	Mechelen	7 49	7 49	7 52	8 01	8 01	8 07	8 12	8 16	8 21	8 24	8 33
		7 50	7 50	7 53		8 02	8 09	8 13	8 18		8 25	8 40
23	Mechelen-Nekkerspoel	7 52	7 52					8 15	8 20			8 42
28	Sint-Katelijne-Waver	7 56						8 19	8 24			8 46
30	Duffel	7 59	7 57					8 22	8 27		8 31	8 49
35	Kontich	8 04	8 01					8 26	8 31		8 35	8 53
37	Hove	8 07	8 04					8 29	8 34		8 38	8 56
40	Mortsel-Oude-God	8 10	8 06					8 31	8 36		8 41	8 59
41	Mortsel-Deurnesteeweg	8 12						8 33	8 38		8 43	9 01
44	Berchem	8 15	8 10	8 06		8 14	8 21	8 36	8 41		8 46	9 04
46	Antwerpen-Centraal	8 18	8 14	8 10		8 18	8 25	8 40	8 45		8 50	9 07

tab km		158 Ⓢ	158 Ⓢ	677 Ⓢ	2657 Ⓢ	5657 Ⓢ	5657 Ⓢ	607 Ⓢ	607 Ⓢ	5608 Ⓢ	2608 Ⓢ	5608 Ⓢ
124	Charleroi-Sud											
124	Nivelles			7 15		7 19	7 15	7 57	7 57	7 57	7 57	7 57
				7 44		7 48	7 48	8 16	8 16	8 16	8 16	8 18
0	Zuid-Midi		8 09	8 12	8 22	8 26	8 27	8 39	8 39	8 43	8 53	8 56
3	Brussel Bruxelles		8 13	8 16	8 24	8 29	8 32	8 43	8 43	8 47	8 57	9 01
6/0	Nd	8 10	8 17	8 22	8 29	8 34	8 37	8 47	8 46	8 51	9 02	9 03
		8 10	8 17	8 22	8 32	8 33	8 37	8 47	8 50	8 51	9 02	9 06
3	Schaarbeek-Schaerbeek				8 35	8 36	8 40			8 54		9 09
8	Buda				8 40		8 45			8 58		9 14
10	Vilvoorde				8 43	8 41	8 48			9 01	9 10	9 17
15	Epegem						8 52			9 06		9 21
17	Weerde						8 55			9 08		9 24
22	Mechelen	8 26	8 31	8 36	8 51	8 49	8 59	9 01	9 03	9 12	9 18	9 28
		8 27	8 32	8 38	8 52	8 50	9 06	9 02	9 04	9 13	9 19	9 34
23	Mechelen-Nekkerspoel				8 54	8 52	9 08			9 15	9 21	9 36
28	Sint-Katelijne-Waver						9 12			9 19		9 40
30	Duffel				8 59	8 57	9 15			9 22		9 43
35	Kontich	12	12		9 04	9 01	9 19			9 26		9 47
37	Hove				9 07	9 04	9 22			9 29		9 50
40	Mortsel-Oude-God				9 09	9 06	9 24			9 31		9 53
41	Mortsel-Deurnesteeweg						9 26			9 33		9 55
44	Berchem	8 42	8 44	8 50	9 13	9 10	9 29	9 14	9 17	9 36	9 33	9 58
46	Antwerpen-Centraal	8 48	8 48	8 54	9 17	9 14	9 33	9 18	9 20	9 40	9 36	10 02

Ⓢ Ook toegankelijk voor houders van een sociaal weekabonnement.

Ⓢ Stopt enkel van 5.VIII tot 27.VIII, op 12.XI, van 20.XII tot 31.XII.82 en op 13.V.83.

Ⓢ Accessible aux titulaires d'un abonnement social à la semaine.

Ⓢ Arrêt seulement du 5.VIII au 27.VIII, le 12.XI, du 20.XII au 31.XII.82 et le 13.V.83.

Snelle verbindingen naar Groot-Brittannië
per **JETFOIL**
(draagvleugelboot)

tab km	162 ♂ ♀	2658 ♂	5658 ♂	5658 ♂	608	5609 ♂	2609 ♂	809 ♂ X	5609 ♂	164 ♂ ♀	
124 Charleroi-Sud	8 14	8 14	8 19		8 57	8 57	8 57		8 57	9 19	
124 Nivelles	8 41	8 41	8 48	8 48	9 16	9 16	9 16		9 18	9 40	
0 Zuid-Midi	9 09	9 23	9 26	9 27	9 39	9 43	9 53	9 55	9 56	10 09	
3 Brussel Kap.-Chap.				9 29					9 58		
3 Brussel Centr.	9 13	9 27	9 29	9 31	9 43	9 47	9 57		10 01	10 13	
6/0 Brussel Congr. Nd.		9 29		9 33			9 59		10 03		
	9 17	9 32	9 33	9 36	9 47	9 51	10 02	10 01	10 06	10 17	
3 Schaarbeek-Schaerbeek			9 36	9 39			9 54			10 09	
8 Buda				9 44			9 58			10 14	
10 Vilvoorde		9 40	9 41	9 47			10 10			10 17	
15 Eppegem				9 51			10 05			10 21	
17 Weerde				9 54			10 08			10 24	
22 Mechelen	9 31	9 46	9 49	9 58	10 01	10 12	10 18			10 31	
	9 32	9 49	9 50	10 04	10 02	10 13	10 19		10 34	10 32	
23 Mechelen-Nekkerspoel		9 51	9 52	10 06		10 15	10 21		10 36		
28 Sint-Katelijne-Waver				10 10		10 19			10 40		
30 Duffel			9 57	10 13		10 22			10 43		
35 Kontich	12		10 01	10 17		10 26		12	10 47	12	
37 Hove			10 04	10 20		10 29			10 50		
40 Mortsel-Oude-God			10 06	10 23		10 31			10 53		
41 Mortsel-Deurnesteenweg				10 25		10 33			10 55		
44 Berchem	9 44	10 02	10 10	10 28	10 14	10 36	10 32	10 29	10 58	10 44	
46 Antwerpen-Centraal	9 48	10 06	10 14	10 32	10 18	10 40	10 36		11 02	10 48	
tab km	2659 ♂	5659 ♂	5659 ♂	609	5610 ♂	2610 ♂	5610 ♂	281 ♀	601	2650 ♂	5660 ♂
124 Charleroi-Sud	9 19	9 19		9 57	9 57	9 57	9 57		10 19	10 19	10 19
124 Nivelles	9 40	9 48	9 48	10 16	10 16	10 16	10 16		10 40	10 40	10 48
0 Zuid-Midi	10 23	10 26	10 26	10 39	10 43	10 53	10 56	11 06	11 09	11 23	11 26
3 Brussel Kap.-Chap.				10 28			10 58				
3 Brussel Centr.	10 27	10 29	10 31	10 43	10 47	10 57	11 01		11 13	11 27	11 29
6/0 Brussel Congr. Nd.		10 29		10 33		10 59	11 03		11 17	11 29	
	10 32	10 33	10 36	10 47	10 51	11 02	11 06	11 13	11 17	11 32	11 33
3 Schaarbeek-Schaerbeek		10 36	10 39		10 54		11 09				11 36
8 Buda			10 44		10 58		11 14				
10 Vilvoorde	10 40	10 41	10 47		11 01	11 10	11 17			11 40	11 41
15 Eppegem			10 51		11 05		11 21				
17 Weerde			10 54		11 08		11 24				
22 Mechelen	10 48	10 49	10 58	11 01	11 12	11 18	11 28		11 31	11 48	11 49
	10 49	10 50	11 04	11 02	11 13	11 19	11 34	12	11 32	11 49	11 50
23 Mechelen-Nekkerspoel	10 51	10 52	11 06		11 15	11 21	11 36			11 51	11 52
28 Sint-Katelijne-Waver			11 10		11 19		11 40				
30 Duffel		10 57	11 13		11 22		11 43				11 57
35 Kontich		11 01	11 17		11 26		11 47				12 01
37 Hove		11 04	11 20		11 29		11 50				12 04
40 Mortsel-Oude-God		11 06	11 23		11 31		11 53				12 06
41 Mortsel-Deurnesteenweg			11 25		11 33		11 55				
44 Berchem	11 02	11 10	11 28	11 14	11 36	11 32	11 58	11 44	11 44	12 02	12 10
46 Antwerpen-Centraal	11 06	11 14	11 32	11 18	11 40	11 36	12 02		11 48	12 06	12 14

♂ Ook toegankelijk voor houders van een sociaal weekabonnement.

♀ Rijdt niet op 31.V., 25.XII.82, 1.I, 4.IV en 23.V.83. Rijdt ook op 14.VII, 21.VII, 1.XI, 11.XI.82 en 12.V.83.

♂ Accessible aux titulaires d'un abonnement social à la semaine.

♀ Ne circule pas les 31.V., 25.XII.82, 1.I, 4.IV et 23.V.83. Circule aussi les 14.VII, 21.VII, 1.XI, 11.XI.82 et 12.V.83.

**Vergaderen met de NMBS
te Brussel-Noord,
Centraal of Zuid: zie blz. 104**

TREIN + FIETS

Een formule voor sportieve reizigers

Tweeënveertig stations gesitueerd in toeristisch interessante streken verhuren fietsen tegen 95 BF. per dag (*).

Een buitenkansje voor „sportieve” reizigers die op een intens contact met de natuur gesteld zijn.

De N.M.B.S. geeft U de kans quasi onbereikbare plekjes te ontdekken.

Neem dus de trein en...

FIETS U FIT



*De NMBS koos voor deze dienst
aan de cliënteel het rijwiel **LUDO***



Geleverd door de Fa „VELOS LUDO” N.V.

Leuvense Steenweg, 173 - 3070 KORTENBERG

(*) Algemene voorwaarden en gedetailleerde informatie zie blz. 19.

tab km		5660 Ⓢ	610	5611 Ⓢ	2611 Ⓢ	5611 Ⓢ	166 ♂ ♀	2661 Ⓢ	5661 Ⓢ	5661 Ⓢ	611	5612 Ⓢ
124	Charleroi-Sud											
124	Nivelles	10 48	10 57 11 16	10 57 11 16	10 57 11 16	10 57 11 16	11 19 11 40	11 19 11 40	11 19 11 48	11 48	11 57 12 16	11 57 12 16
0	Zuid-Midi	11 26	11 39	11 43	11 53	11 56	12 09	12 23	12 26	12 26	12 39	12 43
3	Kap.-Chap.	11 28				11 58					12 28	
3	Brussel Bruxelles	11 31	11 43	11 47	11 57	12 01	12 13	12 27	12 29	12 31	12 43	12 47
	Centr.	11 33			11 59	12 03		12 29			12 33	
6/0	Congr.	11 36	11 47	11 51	12 02	12 06	12 17	12 32	12 33	12 36	12 47	12 51
	Nd											
3	Schaerbeek-Schaerbeek	11 39		11 54		12 09			12 36	12 39		12 54
8	Buda	11 44		11 58		12 14				12 44		12 58
10	Vilvoorde	11 47		12 01	12 10	12 17		12 40	12 41	12 47		13 01
15	Eppegem	11 51		12 05		12 21				12 51		13 05
17	Weerde	11 54		12 08		12 24				12 54		13 08
22	Mechelen	11 58	12 01	12 12	12 18	12 28	12 31	12 48	12 49	12 58	13 01	13 12
		12 04	12 02	12 13	12 19	12 34	12 32	12 49	12 50	13 04	13 02	13 13
23	Mechelen-Nekkerspoel	12 06		12 15	12 21	12 36		12 51	12 52	13 06		13 15
28	Sint-Katelijne-Waver	12 10		12 19		12 40				13 10		13 19
30	Duffel	12 13		12 22		12 43			12 57	13 13		13 22
35	Kontich	12 17		12 26		12 47	12		13 01	13 17		13 26
37	Hove	12 20		12 29		12 50			13 04	13 20		13 29
40	Mortsel-Oude-God	12 23		12 31		12 53			13 06	13 23		13 31
41	Mortsel-Deurnesteeweg	12 25		12 33		12 55				13 25		13 33
44	Berchem	12 28	12 14	12 36	12 32	12 58	12 44	13 02	13 10	13 28	13 14	13 36
46	Antwerpen-Centraal	12 32	12 18	12 40	12 36	13 02	12 48	13 06	13 14	13 32	13 18	13 40

tab km		2612 Ⓢ	5612 Ⓢ	168	2662 Ⓢ	5662 Ⓢ	5662 Ⓢ	263	612	5613 Ⓢ	2613 Ⓢ	5613 Ⓢ
124	Charleroi-Sud	11 57	11 57	12 19	12 19	12 19	12 19			12 57	12 57	12 57
124	Nivelles	12 16	12 18	12 40	12 40	12 48	12 48			13 16	13 16	13 16
0	Zuid-Midi	12 53	12 56	13 09	13 23	13 26	13 26	13 29	13 39	13 43	13 53	13 56
3	Kap.-Chap.	12 57	13 01	13 13	13 27	13 29	13 31		13 43	13 47	13 57	14 01
3	Brussel Bruxelles	12 59	13 03		13 29	13 33	13 33				13 59	14 03
6/0	Congr.	13 02	13 06	13 17	13 32	13 33	13 36	13 36	13 47	13 51	14 02	14 06
	Nd											
3	Schaerbeek-Schaerbeek		13 09			13 36	13 39			13 54		14 09
8	Buda		13 14			13 44	13 44			13 58		14 14
10	Vilvoorde	13 10	13 17		13 40	13 41	13 47			14 01	14 10	14 17
15	Eppegem		13 21			13 51	13 51			14 05		14 21
17	Weerde		13 24			13 54	13 54			14 08		14 24
22	Mechelen	13 18	13 28	13 31	13 48	13 49	13 58		14 01	14 12	14 18	14 28
		13 19	13 34	13 32	13 49	13 50	14 04	12	14 02	14 13	14 19	14 34
23	Mechelen-Nekkerspoel	13 21	13 36		13 51	13 52	14 06			14 15	14 21	14 36
28	Sint-Katelijne-Waver		13 40			14 10	14 10			14 19		14 40
30	Duffel		13 43			13 57	14 13			14 22		14 43
35	Kontich		13 47	12		14 01	14 17			14 26		14 47
37	Hove		13 50			14 04	14 20			14 29		14 50
40	Mortsel-Oude-God		13 53			14 06	14 23			14 31		14 53
41	Mortsel-Deurnesteeweg		13 55			14 25	14 25			14 33		14 55
44	Berchem	13 32	13 58	13 44	14 02	14 10	14 28	14 07	14 14	14 36	14 32	14 58
46	Antwerpen-Centraal	13 36	14 02	13 48	14 06	14 14	14 32		14 18	14 40	14 36	15 02

♂ Ook toegankelijk voor houders van een sociaal weekabonnement. ♀ Accessible aux titulaires d'un abonnement social à la semaine.

Even wegwezen : De N.M.B.S. Minitrip
Gedetailleerde brochure
in de stations

		170	2663	5663	5663	613	5614	2614	5614	172	2664	5664
tab km		♂ ♀	♂	♂	♂		♂	♂	♂	♂ ♀	♂	♂
124	Charleroi-Sud	13 19	13 19	13 19		13 57	13 57	13 57	13 57	14 19	14 19	14 19
124	Nivelles	13 40	13 40	13 48	13 48	14 16	14 16	14 16	14 18	14 40	14 40	14 48
0		14 09	14 23	14 26	14 26	14 39	14 43	14 53	14 56	15 09	15 23	15 26
3	Zuid-Midi											
	Kap.-Chap.											
	Centr.	14 13	14 27	14 29	14 31	14 43	14 47	14 57	15 01	15 13	15 27	15 29
6/0	Congr.		14 29	14 33	14 33			14 59	15 03		15 29	15 29
	Nd	14 17	14 32	14 33	14 36	14 47	14 51	15 02	15 06	15 17	15 32	15 33
3	Schaarbeek-Schaarbeek			14 36	14 39		14 54		15 09			15 36
8	Buda			14 44	14 44		14 58		15 14			
10	Vilvoorde		14 40	14 41	14 47		15 01	15 10	15 17		15 40	15 41
15	Eppegem				14 51		15 05		15 21			
17	Weerde				14 54		15 08		15 24			
22	Mechelen		14 31	14 48	14 49	15 01	15 12	15 18	15 28	15 31	15 48	15 49
		14 32	14 49	14 50	15 04	15 02	15 13	15 19	15 34	15 32	15 49	15 50
23	Mechelen-Nekkerspoel		14 51	14 52	15 06		15 15	15 21	15 36		15 51	15 52
28	Sint-Katelijne-Waver				15 10		15 19		15 40			
30	Duffel			14 57	15 13		15 22		15 43			15 57
35	Kontich	12		15 01	15 17		15 26		15 47	12		16 01
37	Hove			15 04	15 20		15 29		15 50			16 04
40	Mortsel-Oude-God			15 06	15 23		15 31		15 53			16 06
41	Mortsel-Deurnesteeweg				15 25		15 33		15 55			
44	Berchem	14 44	15 02	15 10	15 28	15 14	15 36	15 32	15 58	15 44	16 02	16 10
46	Antwerpen-Centraal	14 48	15 06	15 14	15 32	15 18	15 40	15 36	16 02	15 48	16 06	16 14
		5664	614	2615	5615	2640	5615	689	174	685	2665	5665
tab km									♂ ♀			
124	Charleroi-Sud		14 57	14 57	14 57	14 57	14 57		15 19	15 19	15 19	15 19
124	Nivelles	14 48	15 16	15 16	15 16	15 16	15 18		15 42	15 42	15 42	15 48
0		15 26	15 39	15 42	15 43	15 50	15 56	16 04	16 09	16 11	16 23	16 26
3	Zuid-Midi											
	Kap.-Chap.						15 58				16 13	
	Centr.	15 31	15 43	15 46	15 47	15 54	16 01	16 08	16 13	16 16	16 27	16 29
6/0	Congr.			15 48	15 48		16 03			16 18	16 29	16 29
	Nd	15 36	15 47	15 52	15 51	15 59	16 06	16 13	16 17	16 21	16 32	16 33
3	Schaarbeek-Schaarbeek	15 39		15 56	15 54		16 09			16 24	16 35	16 36
8	Buda	15 44		16 01	15 58	16 06	16 14			16 29	16 40	
10	Vilvoorde	15 47		16 04	16 01	16 09	16 17	16 21		16 32	16 43	16 41
15	Eppegem	15 51			16 05		16 21				16 47	
17	Weerde	15 54			16 08		16 24			16 37		
22	Mechelen	15 58	16 01	16 12	16 12	16 17	16 28	16 29	16 31	16 41	16 52	16 49
		16 04	16 02	16 14	16 13	16 18	16 34	16 30	16 32	16 42	16 53	16 50
23	Mechelen-Nekkerspoel	16 06		16 16	16 15	16 20	16 36			16 44	16 55	16 52
28	Sint-Katelijne-Waver	16 10			16 19	16 24	16 40			16 49	16 59	
30	Duffel	16 13			16 22	16 27	16 43			16 49	17 02	16 57
35	Kontich	16 17		16 24	16 26		16 47		12	16 54	17 06	17 01
37	Hove	16 20			16 29	16 32	16 50				17 09	17 04
40	Mortsel-Oude-God	16 23		16 28	16 31		16 53			16 58	17 12	17 06
41	Mortsel-Deurnesteeweg	16 25			16 33	16 36	16 55				17 14	
44	Berchem	16 28	16 14	16 32	16 36	16 39	16 58	16 45	16 44	17 02	17 17	17 10
46	Antwerpen-Centraal	16 32	16 18	16 36	16 40	16 43	17 02	16 49	16 48	17 05	17 20	17 14

♂ Ook toegankelijk voor houders van een sociaal weekabonnement.

♂ Accessible aux titulaires d'un abonnement social à la semaine.

EVEN AAN DE WESTKUST OP ZATERDAG
OF ZONDAG:

MET DE ANTWERPEN-WESTKUST

(OVERSTAP TE GENT)

Antwerpen-C. 7.29 – vlugge aansluiting te Gent-St-Pieters – De Panne 9.29

tab km		5665 ⓐ	615 ⓐ	615 ⓐ	2694 ⓐ	5616 ⓐ	2636 ⓐ	2616 ⓐ	5616 ⓐ	176 ⓐ	2695 ⓐ	176 ⓐ
124	Charleroi-Sud		15 57	15 57	15 57	15 57	15 57	15 57	15 57	16 19	16 19	
124	Nivelles	15 47	16 17	16 16	16 17	16 16	16 17	16 17	16 19			
0	Zuid-Midi	16 26	16 38	16 39	16 43	16 43	16 47	16 50	16 57	17 02	17 05	17 09
3	Kap.-Chap.	16 28							16 49	16 52		
3	Brussel Centr.	16 31	16 42	16 43	16 48	16 47	16 52	16 55	17 01	17 07	17 10	17 13
6/0	Congr.	16 34	16 45		16 50		16 54	16 58	17 03		17 13	
	Nd	16 38	16 49	16 47	16 53	16 51	16 57	17 01	17 06	17 12	17 16	17 17
3	Schaarbeek-Schaerbeek	16 41			16 56	16 54	17 03	17 04	17 09		17 19	
8	Buda	16 46				16 58	17 06	17 09	17 14			
10	Vilvoorde	16 49	16 57		17 02	17 01	17 06	17 12	17 17		17 25	
15	Eppegem	16 53				17 05	17 16	17 16	17 21			
17	Weerde	16 56				17 08	17 12	17 24	17 24			
22	Mechelen	17 00	17 05	17 01	17 09	17 12	17 16	17 20	17 26	17 28	17 33	17 31
			17 07	17 02	17 11	17 13	17 17	17 22	17 29	17 30		17 32
23	Mechelen-Nekkerspoel				17 13	17 15	17 19	17 24	17 31			
28	Sint-Katelijne-Waver				17 17	17 19	17 28	17 28				
30	Duffel				17 22	17 25	17 31					
35	Kontich				17 23	17 26	17 35	17 39	17 39	12		12
37	Hove					17 29	17 30		17 42			
40	Mortsel-Oude-God				17 27	17 31	17 33		17 45			
41	Mortsel-Deurnesteeweg				17 29	17 33		17 40				
44	Berchem		17 20	17 14	17 32	17 36	17 37	17 43	17 49	17 45		17 44
46	Antwerpen-Centraal		17 24	17 18	17 36	17 40	17 41	17 46	17 52	17 49		17 48
tab km		666 ⓐ	2617 ⓐ	2666 ⓐ	5666 ⓐ	5667 ⓐ	616 ⓐ	616 ⓐ	5617 ⓐ	2637 ⓐ	5617 ⓐ	
124	Charleroi-Sud	16 19	16 19	16 19	16 19	16 05	16 19	16 57	16 57	16 57	16 57	16 57
124	Nivelles	16 41	16 41	16 41	16 48	16 47	16 47	17 16	17 17	17 16	17 17	17 20
0	Zuid-Midi	17 09	17 14	17 19	17 26	17 26	17 30	17 39	17 39	17 43	17 45	17 58
3	Brussel Kap.-Chap.											18 00
3	Brussel Centr.	17 14	17 19	17 24	17 29	17 30	17 34	17 43	17 43	17 47	17 49	18 02
6/0	Congr.	17 17	17 22	17 26		17 32	17 36		17 46		17 51	18 04
	Nd	17 21	17 25	17 30	17 33	17 35	17 39	17 47	17 50	17 51	17 54	18 07
3	Schaarbeek-Schaerbeek			17 33	17 36	17 38	17 42			17 54	17 57	18 10
8	Buda		17 31			17 47				17 58		18 14
10	Vilvoorde	17 29	17 34	17 39	17 41	17 44	17 50			18 01	18 03	18 17
15	Eppegem		17 38				17 54			18 05		18 21
17	Weerde			17 45			17 57			18 08		18 24
22	Mechelen	17 37	17 44	17 49	17 49	17 52	18 01	18 01	18 05	18 12	18 11	18 28
		17 39	17 46	17 51	17 50	17 54		18 02	18 07	18 13	18 12	18 34
23	Mechelen-Nekkerspoel		17 48	17 53	17 52	17 57				18 15	18 14	18 36
28	Sint-Katelijne-Waver			17 57		18 01				18 19	18 18	18 40
30	Duffel		17 54		17 57	18 04				18 22	18 21	18 43
35	Kontich		17 58	18 03	18 01					18 26	18 26	18 47
37	Hove		18 01	18 06	18 04	18 10				18 29	18 29	18 50
40	Mortsel-Oude-God		18 04		18 06	18 13				18 31	18 32	18 53
41	Mortsel-Deurnesteeweg		18 06	18 10						18 33	18 34	18 55
44	Berchem	17 52	18 09	18 13	18 10	18 17		18 14	18 20	18 36	18 37	18 58
46	Antwerpen-Centraal	17 56	18 14	18 17	18 14	18 20		18 18	18 24	18 40	18 40	19 02

ⓐ Ook toegankelijk voor houders van een sociaal weekabonnement.

ⓑ Stopt enkel van 5.VII tot 27.VIII, op 12.XI, van 20.XII tot 31.XII.82 en op 13.V.83.

ⓐ Accessible aux titulaires d'un abonnement social à la semaine.

ⓑ Arrêt seulement du 5.VII au 27.VIII, le 12.XI, du 20.XII au 31.XII.82 et le 13.V.83.

de FLANDRES - RIVIERA

Dagelijkse rechtstreekse
nacht trein naar de Azurenkust

tab km		178	2667	5667	5667	285	617	5618	2618	5618	180
		♂ ♀	♂	♂	♂	✕		♂	♂	♂	♂ ♀
124	Charleroi-Sud	17 19	17 19	17 19	17 19		17 57	17 57	17 57	17 57	17 19
124	Nivelles	17 40	17 40	17 48	17 48		18 18	18 16	18 17	18 20	18 40
0		18 09	18 23	18 26	18 26	18 31	18 39	18 43	18 54	18 57	19 09
3	Brussel Bruxelles	18 13	18 27	18 29	18 31		18 43	18 47	18 58	19 02	19 13
6/0	Zuid-Midi Kap.-Chap. Centr. Congr. Nd	18 17	18 32	18 33	18 36	18 38	18 47	18 51	19 03	19 07	19 17
3	Schaarbeek-Schaarbeek			18 36	18 39			18 54		19 10	
8	Buda		18 40	18 41	18 44			18 58		19 14	
10	Vilvoorde		18 40	18 41	18 47			19 01	19 10	19 17	
15	Eppegem				18 51			19 05		19 21	
17	Weerde				18 54			19 08		19 24	
22	Mechele	18 31	18 48	18 49	18 58		19 01	19 12	19 18	19 28	19 31
		18 32	18 50	18 50	19 04		19 02	19 13	19 19	19 34	19 32
23	Mechele-Nekkerspoel		18 52	18 52	19 06			19 15	19 21	19 36	
28	Sint-Katelijne-Waver				19 10			19 19		19 40	
30	Duffel			18 57	19 13			19 22		19 43	
35	Kontich	12			19 01	12		19 26		19 47	12
37	Hove			19 04	19 20			19 29		19 50	
40	Mortsel-Oude-God			19 06	19 23			19 31		19 53	
41	Mortsel-Deurnesteenweg			19 05	19 25			19 33		19 55	
44	Berchem	18 44	19 03	19 10	19 28	19 09	19 14	19 36	19 32	19 58	19 44
46	Antwerpen-Centraal	18 48	19 07	19 14	19 32		19 18	19 40	19 36	20 02	19 48

tab km		5668	5668	618	287	5619	5619	182	85
		♂	♂	♂	♂	♂	♂	♂ ♀	✕
124	Charleroi-Sud	18 19	18 57	18 57		18 57	19 19		
124	Nivelles	18 48	18 48	19 16	19 16	19 16	19 19	19 40	
0		19 26	19 26	19 39	19 44	19 46	19 56	20 09	20 15
3	Brussel Bruxelles	19 29	19 31	19 43		19 50	20 01	20 13	
6/0	Zuid-Midi Kap.-Chap. Centr. Congr. Nd	19 33	19 36	19 47	19 51	19 54	20 03	20 17	20 21
3	Schaarbeek-Schaarbeek	19 36	19 39			19 57	20 09		
8	Buda	19 41	19 44			20 01	20 14		
10	Vilvoorde	19 41	19 47			20 03	20 17		
15	Eppegem		19 51			20 07	20 21		
17	Weerde		19 54			20 10	20 24		
22	Mechele	19 49	19 58	20 01		20 14	20 28	20 31	
		19 50	20 04	20 02		20 15	20 34	20 32	12
23	Mechele-Nekkerspoel	19 52	20 06			20 17	20 36		
28	Sint-Katelijne-Waver		20 10			20 21	20 40		
30	Duffel	19 57	20 13			20 24	20 43		
35	Kontich	20 01	20 17		12	20 28	20 47	12	
37	Hove	20 04	20 20			20 31	20 50		
40	Mortsel-Oude-God	20 06	20 23			20 33	20 53		
41	Mortsel-Deurnesteenweg		20 25			20 35	20 55		
44	Berchem	20 10	20 28	20 14	20 21	20 38	20 58	20 44	20 49
46	Antwerpen-Centraal	20 14	20 32	20 18		20 42	21 02	20 48	

♂ Ook toegankelijk voor houders van een sociaal weekabonnement.

♂ Rijdt van 24. Vi tot 3.IX.82.

♂ Accessible aux titulaires d'un abonnement social à la semaine.

♂ Circule du 24. Vi au 3.IX.82.

AUTOSLAAPTREINEN

Belangrijke verminderingen
op de verbindingen naar Zuid-Frankrijk.

tot 3.500 F vermindering
per traject op bepaalde data

Nieuwe bestemming: Brive (Dordogne)

		5669 Ⓞ	5669 Ⓞ	619	5620 Ⓞ	5620 Ⓞ	184 Ⓞ	5670 Ⓞ	5670 Ⓞ	620
tab km										
124	Charleroi-Sud	19 19		19 57	19 57		19 57	20 19	20 19	20 57
124	Nivelles	19 48	19 48	20 18	20 16		20 19	20 48	20 48	21 16
0	Zuid-Midi	20 26	20 26	20 39	20 43		20 56	21 11	21 26	21 39
3	Brussel Kap.-Chap.	20 29	20 31	20 43	20 47		21 01	21 15	21 29	21 43
6/0	Bruxelles Congr. Nd	20 33	20 33	20 47	20 51		21 03	21 19	21 33	21 47
3	Schaarbeek-Schaerbeek	20 36	20 39		20 54		21 09		21 36	21 39
8	Buda		20 44		20 58		21 14		21 41	21 44
10	Vilvoorde	20 41	20 47		21 01		21 17		21 41	21 47
15	Eppegem		20 51		21 05		21 21			21 51
17	Weerde		20 54		21 08		21 24			21 54
22	Mechelen	20 49	20 58	21 01	21 12		21 28	21 32	21 49	21 58
		20 50	21 04	21 02	21 13		21 35	21 33	21 50	22 04
23	Mechelen-Nekkerspoel	20 52	21 06		21 15		21 37		21 52	22 06
28	Sint-Katelijne-Waver		21 10		21 19		21 41			22 10
30	Duffel	20 57	21 13		21 22		21 44		21 57	22 13
35	Kontich	21 01	21 17		21 26		21 48	12	22 01	22 17
37	Hove	21 04	21 20		21 29		21 51		22 04	22 20
40	Mortsel-Oude-God	21 06	21 23		21 31		21 53		22 06	22 23
41	Mortsel-Deurnesteenweg		21 25		21 33		21 55			22 25
44	Berchem	21 10	21 28	21 14	21 36		21 58	21 45	22 10	22 28
46	Antwerpen-Centraal	21 14	21 32	21 18	21 40		22 02	21 49	22 14	22 18

		5621 Ⓞ	5621 Ⓞ	186 Ⓞ	671 Ⓞ	190	621	672	5672	2623 Ⓞ	5673 Ⓞ
tab km											
124	Charleroi-Sud	20 57		20 57	21 19		21 19	21 57	22 19	22 19	23 17
124	Nivelles	21 16		21 18	21 40		21 48	22 16	22 47	22 49	23 41
0	Zuid-Midi	21 43		21 56	22 09	22 09	22 36	22 40	23 17	23 29	23 57
3	Brussel Kap.-Chap.	21 47		22 01	22 13	22 13	22 39	22 43	23 21	23 33	0 01
6/0	Bruxelles Congr. Nd	21 51		22 06	22 18	22 18	22 43	22 47	23 25	23 37	0 05
3	Schaarbeek-Schaerbeek	21 54		22 09				22 50		23 40	
8	Buda	21 58		22 14				22 54		23 44	
10	Vilvoorde	22 01		22 17				22 57		23 47	0 13
15	Eppegem	22 05		22 21				23 01		23 51	
17	Weerde	22 08		22 24				23 04		23 54	
22	Mechelen	22 12		22 26	22 32	22 32	22 57	23 08	23 40	23 58	0 20
		22 13		22 34	22 32	22 32	22 57	23 09	23 42	23 59	0 21
23	Mechelen-Nekkerspoel	22 15		22 36				23 11		0 01	0 23
28	Sint-Katelijne-Waver	22 19		22 40				23 15		0 05	0 56
30	Duffel	22 22		22 43				23 18		0 08	0 50
35	Kontich	22 26		22 48	12		12	23 22		0 12	1 03
37	Hove	22 29		22 51				23 25		0 15	1 06
40	Mortsel-Oude-God	22 31		22 53				23 27		0 18	1 08
41	Mortsel-Deurnesteenweg	22 33		22 55				23 29		0 20	1 11
44	Berchem	22 36		22 58	22 44	22 44	23 09	23 32	23 56	0 23	1 14
46	Antwerpen-Centraal	22 40		23 02	22 48	22 48	23 13	23 36	24 00	0 26	1 17

Ⓞ Ook toegankelijk voor houders van een sociaal weekabonnement.

Ⓞ Stopt te Mechelen.

Ⓞ Stopt te Mortsel-Lierse Steenweg en te Mortsel.

Ⓞ Accessible aux titulaires d'un abonnement social à la semaine.

Ⓞ Arrêt à Mechelen.

Ⓞ Arrêt à Mortsel-Lierse Steenweg et à Mortsel.

Trein + fiets

42 verhuurstations
meer dan 100 inleveringsstations

95 F per dag

tab km	5503 ⓐ	2524 ⓐ	5504 ⓐ	5555 ⓐ	5505 ⓐ	506 ⓐ	5505 ⓐ	2551 ⓐ	506 ⓐ	2526 ⓐ	
0 Antwerpen-Centraal.....	4 01	4 37	5 00	5 39	5 52	6 05		6 09	6 14	6 16	
3 Berchem.....	4 04	4 40	5 03	5 43	5 55	6 09		6 12	6 18	6 19	
5 Mortsel-Deurnesteenweg.....	4 07		5 06	5 46	5 58			6 15		6 22	
7 Mortsel-Oude God.....	4 10		5 08	5 48	6 00			6 17		6 24	
9 Hove.....	4 12		5 11	5 51	6 02			6 20		6 27	
12 Kontich.....	4 15		5 14	5 54	6 05			6 23		6 31	
17 Duffel.....	4 19	4 52	5 18	5 58	6 09			6 27		6 35	
19 Sint-Katelijne-Waver.....	4 22		5 21	6 01	6 12			6 30		6 38	
23 Mechelen-Nekkerspoel.....	4 26	4 58	5 25	6 05	6 16			6 34		6 42	
25 Mechelen.....	4 28	5 00	5 27	6 07	6 18	6 21		6 36	6 30	6 44	
	4 30	5 01	5 29	6 08	6 19	6 22	6 24	6 37	6 31	6 45	
30 Weerde.....	4 34	5 05	5 33	6 12	6 23		6 28				
32 Eppegem.....	4 37		5 36	6 15	6 26		6 31				
36 Vilvoorde.....	4 41	5 10	5 40	6 19	6 30		6 35	6 46		6 54	
38 Buda.....	4 44	5 13	5 43	6 21	6 32		6 38	6 49		6 57	
43 Schaarbeek/Schaerbeek.....	4 48	5 18	5 48	6 25	6 37		6 43	6 53		7 01	
46/0											
3 Brussel	Nd.....	4 52	5 21	5 51	6 29	6 40	6 36	6 46	6 56	6 45	7 04
	Congr.....				6 32			6 49	6 59		7 07
	Centr.....	4 56	5 25	5 55	6 34	6 44	6 41	6 51	7 01	6 49	7 09
	Kap.-Chap.....				6 36			6 54	7 04		
6	Zuid-Midi.....	4 59	5 28	5 58	6 38	6 48	6 45	6 56	7 06	6 53	7 13
124 Nivelles.....	5 38	5 53	ⓐ 6 32		7 18	7 13		7 39	7 18	7 39	
124 Charleroi-Sud.....	6 06	6 21			7 36	7 33		8 02	7 36	8 02	

tab km	5556 ⓐ	2506 ⓐ	5556 ⓐ	2546 ⓐ	2576 ⓐ	531 ⓐ	2556 ⓐ	2556 ⓐ	507 ⓐ	5506 ⓐ	
0 Antwerpen-Centraal.....	6 23	6 36		6 40	6 43	6 44	6 48	6 52		7 04	
3 Berchem.....	6 26	6 40		6 43	6 47	6 48		6 51		7 08	
5 Mortsel-Deurnesteenweg.....	6 29				6 50			6 54			
7 Mortsel-Oude God.....	6 31			6 47				6 56	6 59		
9 Hove.....	6 33				6 54			6 58	7 01		
12 Kontich.....	6 36				6 57			7 01	7 04		
17 Duffel.....	6 40			6 53			7 06	7 08			
19 Sint-Katelijne-Waver.....	6 43			6 56			7 09				
23 Mechelen-Nekkerspoel.....	6 47			7 01	7 06		7 13	7 14			
25 Mechelen.....	6 49	6 53		7 03	7 09	7 00	7 16	7 16		7 20	
	6 50	6 54	6 56	7 04	7 10	7 01	7 17	7 17		7 23	
30 Weerde.....	6 54		7 00	7 08						7 29	
32 Eppegem.....	6 57		7 03	7 11						7 32	
36 Vilvoorde.....	7 01	7 03	7 07	7 15	7 19		7 26	7 25		7 36	
38 Buda.....	7 03		7 10	7 18	7 22		7 28			7 38	
43 Schaarbeek/Schaerbeek.....	7 07	7 09	7 14	7 23	7 27		7 32	7 30		7 44	
46/0											
3 Brussel	Nd.....	7 11	7 12	7 17	7 26	7 30	7 15	7 35	7 34	7 39	7 47
	Congr.....				7 29	7 33		7 38		7 42	7 50
	Centr.....	7 15	7 16	7 20	7 31	7 35	7 19	7 40	7 38	7 44	7 52
	Kap.-Chap.....				7 25			7 43			7 55
6	Zuid-Midi.....	7 19	7 20	7 27	7 35	7 39	7 23	7 45	7 42	7 48	7 56
124 Nivelles.....		7 45	8 06	8 11	8 11		8 11	8 18		8 11	8 37
124 Charleroi-Sud.....		8 18		8 30	8 30		8 30	8 36		8 30	

ⓐ Stopt te Mortsel en te Mortsel-Lierse Steenweg.

ⓐ Arrêt à Mortsel et à Mortsel-Lierse Steenweg.

**Het toeristisch
abonnement
voor voordelige snipperdagen**

ⓐ TourRail

		2553 Ⓜ	507 Ⓜ	2507 Ⓜ	151 Ⓜ	7031 Ⓜ	2527 Ⓜ	5557 Ⓜ	527 Ⓜ	5557 Ⓜ	2557 Ⓜ	532 Ⓜ
tab km												
0	Antwerpen-Centraal	7 08	7 14	7 14	7 15		7 19	7 22	7 36		7 41	7 44
3	Berchem	7 12	7 18	7 17	7 19		7 22	7 26	7 40		7 44	7 48
5	Mortsel-Deurnesteeweg			7 20			7 25	7 29			7 47	
7	Mortsel-Oude God	7 16					7 27	7 31			7 49	
9	Hove			7 24			7 30	7 33			7 52	
12	Kontich			7 27			7 33	7 36			7 56	
17	Duffel	7 23					7 38	7 40			7 59	
19	Sint-Katelijne-Waver	7 26					7 41	7 43				
23	Mechelen-Nekkerspoel	7 30		7 35			7 45	7 47			8 05	
25	Mechelen	7 33	7 30	7 37	7 34		7 47	7 49	7 52		8 07	8 00
		7 34	7 31	7 39	7 35	7 44	7 49	7 50	7 54	7 56	8 08	8 01
30	Weerde			7 43				7 54		8 00		
32	Epegem			7 46				7 57		8 03		
36	Vilvoorde	7 43		7 50		7 54	7 57	8 01		8 07	8 16	
38	Buda	7 46		7 52			8 00	8 03		8 10	8 18	
43	Schaarbeek/Schaerbeek	7 50		7 56			8 04	8 07		8 14		
46/0	Nd	7 53	7 45	7 59	7 51	8 03	8 07	8 11	8 11	8 17	8 25	8 15
	Congr.	7 56		8 02		8 06	8 10		8 14	8 20	8 28	
3	Brussel Bruxelles	7 58	7 49	8 04	7 55	8 08	8 12	8 15	8 15	8 22	8 30	8 19
	Kap.-Chap.			8 07			8 15			8 25		
6	Zuid-Midi	8 02	7 53	8 09	7 59	8 12	8 16	8 19	8 20	8 27	8 34	8 23
124	Nivelles	8 45	8 18	8 45	8 45	8 45	8 45		8 45	9 14	9 14	9 18
124	Charleroi-Sud	9 11	8 36	9 11	9 12	9 11	9 11		9 11	9 35	9 35	9 36

		2577 Ⓜ	2597 Ⓜ	2557 Ⓜ	508 Ⓜ	153 Ⓜ	153 Ⓜ	5507 Ⓜ	2528 Ⓜ	508 Ⓜ	5558 Ⓜ	2508 Ⓜ
tab km												
0	Antwerpen-Centraal		7 50	7 52	8 06	8 10	8 10		8 14	8 14	8 22	8 25
3	Berchem		7 53	7 55	8 10	8 14	8 14		8 17	8 18	8 26	8 29
5	Mortsel-Deurnesteeweg		7 56						8 20		8 29	
7	Mortsel-Oude God		7 58	7 59					8 22		8 31	
9	Hove		8 00	8 01					8 25		8 33	
12	Kontich		8 03	8 04					8 28		8 36	
17	Duffel		8 06	8 08					8 33		8 40	
19	Sint-Katelijne-Waver		8 11						8 33		8 43	
23	Mechelen-Nekkerspoel		8 14	8 14					8 39		8 47	8 42
25	Mechelen		8 17	8 16	8 22	8 26	8 27		8 41	8 30	8 49	8 44
		8 12	8 18	8 17	8 24	8 27	8 28	8 33	8 42	8 31	8 50	8 46
30	Weerde	8 16						8 37			8 54	
32	Epegem							8 40			8 57	
36	Vilvoorde	8 21	8 26	8 25				8 45	8 50		9 01	8 54
38	Buda	8 23	8 28					8 47			9 03	
43	Schaarbeek/Schaerbeek	8 27	8 32	8 30				8 51			9 07	8 59
46/0	Nd	8 31	8 35	8 34	8 39	8 41	8 44	8 54	8 58	8 45	9 11	9 03
	Congr.	8 34	8 38		8 43			8 57	9 01		9 16	9 06
3	Brussel Bruxelles	8 36	8 40	8 38	8 45	8 45	8 48	8 59	9 03	8 49	9 15	9 08
	Kap.-Chap.		8 43					9 02				
6	Zuid-Midi	8 40	8 45	8 42	8 49	8 49	8 52	9 04	9 07	8 53	9 19	9 12
124	Nivelles	9 16	9 16	9 18	9 16			9 45	9 51	9 18		9 51
124	Charleroi-Sud	9 35	9 35	9 36	9 35				10 12	9 36		10 12

Ⓜ Ook toegankelijk voor houders van een sociaal weekabonnement.

Ⓜ Rijdt ook op 21.VII, 1.XI, 11.XI.82 en 12.V.83 — onder uurregeling Ⓜ.

Ⓜ Stopt enkel van 5.VII tot 27.VIII, op 12.XI, van 20.XII tot 31.XII.82 en op 13.V.83.

Ⓜ Accessible aux titulaires d'un abonnement social à la semaine.

Ⓜ Circule également les 21.VII, 1.XI, 11.XI.82 et 12.V.83 — sous horaire Ⓜ.

Ⓜ Arrêt seulement du 5.VII au 27.VIII, le 12.XI, du 20.XII au 31.XII.82 et le 13.V.83.

STELLA  ARTOIS

		5558 Ⓞ	155 ♂ ♀	2558 Ⓞ	2558 Ⓞ	5508 Ⓞ	1182	509	5559 Ⓞ	2509 Ⓞ	5559 Ⓞ	157 ♂ ♀
tab km												
0	Antwerpen-Centraal	8 29	8 44	8 52	8 55	8 59		9 14	9 22	9 25	9 29	9 44
3	Berchem	8 32	8 48	8 55	8 59	9 02	9 14	9 18	9 26	9 29	9 32	9 48
5	Mortsel-Deurnesteenweg	8 35				9 05			9 29		9 35	
7	Mortsel-Oude God	8 37		8 59		9 07			9 31		9 37	
9	Hove	8 39		9 01		9 09			9 33		9 39	
12	Kontich	8 42		9 04		9 12			9 36		9 42	
17	Duffel	8 47		9 08		9 17			9 40		9 47	
19	Sint-Katelijne-Waver	8 50				9 20			9 43		9 50	
23	Mechelen-Neekerspoel	8 54		9 14	9 11	9 24			9 47	9 41	9 54	
25	Mechelen	8 57	9 00	9 16	9 13	9 27		9 30	9 49	9 43	9 57	10 00
		9 03	9 01	9 17	9 14	9 33		9 31	9 50	9 44	10 03	10 01
30	Weerde	9 07				9 37			9 54		10 07	
32	Epegem	9 10				9 40	9 6		9 57		10 10	
36	Vilvoorde	9 14		9 25	9 23	9 44			10 01	9 53	10 14	
38	Buda	9 16				9 46			10 03		10 16	
43	Schaarbeek/Schaerbeek	9 21		9 30		9 51			10 07		10 21	
46/0	Nd	9 24	9 15	9 34	9 31	9 54	9 45	9 45	10 11	10 01	10 24	10 15
3	Brussel	9 27			9 34	9 57				10 04	10 27	
3	Bruxelles	9 29	9 19	9 38	9 36	9 59		9 49	10 15	10 06	10 29	10 19
	Kap.-Chap.	9 32				10 02					10 32	
6	Zuid-Midi	9 34	9 23	9 42	9 41	10 04	9 52	9 53	10 19	10 11	10 34	10 23
124	Nivelles	10 14	9 51	10 18	10 16	10 45	10 51	10 18		10 51	11 14	10 51
124	Charleroi-Sud	10 35	10 12	10 36	10 35		11 12	10 36		11 12	11 35	11 12
tab km		2559 Ⓞ	2559 Ⓞ	5509 Ⓞ	282 ♂ ♀ Ⓞ	510	5560 Ⓞ	2510 Ⓞ	5560 Ⓞ	161 ♂ ♀	82 Ⓞ	2560 Ⓞ
0	Antwerpen-Centraal	9 52	9 55	9 59		10 14	10 22	10 25	10 29	10 44		10 52
3	Berchem	9 55	9 59	10 02	10 11	10 18	10 26	10 29	10 32	10 48	10 57	10 55
5	Mortsel-Deurnesteenweg			10 05			10 29		10 35			
7	Mortsel-Oude God	9 59		10 07			10 31		10 37			10 59
9	Hove	10 01		10 09			10 33		10 39			11 01
12	Kontich	10 04		10 12			10 36		10 42			11 04
17	Duffel	10 08		10 17			10 40		10 47			11 08
19	Sint-Katelijne-Waver			10 20			10 43		10 50			
23	Mechelen-Neekerspoel	10 14	10 11	10 24			10 47	10 41	10 54			11 14
25	Mechelen	10 16	10 13	10 27		10 30	10 49	10 43	10 57	11 00		11 16
		10 17	10 14	10 33		10 31	10 50	10 44	11 03	11 01		11 17
30	Weerde			10 37			10 54		11 07			
32	Epegem			10 40			10 57		11 10			
36	Vilvoorde	10 25	10 23	10 44			11 01	10 53	11 14			11 25
38	Buda			10 46			11 03		11 16			
43	Schaarbeek/Schaerbeek	10 30		10 51			11 07		11 21			11 30
46/0	Nd	10 34	10 31	10 54	10 42	10 45	11 11	11 01	11 24	11 15	11 26	11 34
3	Brussel		10 34	10 57				11 04	11 27			
3	Bruxelles	10 38	10 36	10 59		10 49	11 15	11 06	11 29	11 19		11 38
	Kap.-Chap.			11 02					11 32			
6	Zuid-Midi	10 42	10 40	11 04	10 49	10 53	11 19	11 10	11 34	11 23	11 33	11 42
124	Nivelles	11 18	11 16	11 45	9 6	11 18		11 51	12 14	11 51	9 6	12 18
124	Charleroi-Sud	11 36	11 35			11 36		12 12	12 35	12 12		12 36

♣ Ook toegankelijk voor houders van een sociaal weekabonnement.

♠ Neemt geen ander ingeschreven bagage op dan voor Paris en verder.

♢ Rijdt van 25.VI tot 4.IX.82.

♣ Accessible aux titulaires d'un abonnement social à la semaine.

♠ Ne prend d'autres bagages enregistrés que ceux pour Paris et au-delà.

♢ Circule du 25.VI au 4.IX.82.

SIGARETTENPAPIER

RIZLA+

*Altijd hetzelfde...
Het beste!*

tab km	2560 Ⓞ	5510 Ⓞ	511	5561 Ⓞ	2511 Ⓞ	5561 Ⓞ	163 ♂ ♀	2561 Ⓞ	2561 Ⓞ	5511 Ⓞ	512	
0 Antwerpen-Centraal	10 55	10 59	11 14	11 22	11 25	11 29	11 44	11 52	11 55	11 59	12 14	
3 Berchem	10 59	11 02	11 18	11 26	11 29	11 32	11 48	11 55	11 59	12 02	12 18	
5 Mortsel-Deurnesteenweg		11 05		11 29		11 35				12 05		
7 Mortsel-Oude God		11 07		11 31		11 37		11 59		12 07		
9 Hove		11 09		11 33		11 39		12 01		12 09		
12 Kontich		11 12		11 36		11 42		12 04		12 12		
17 Duffel		11 17		11 40		11 47		12 08		12 17		
19 Sint-Katelijne-Waver		11 20		11 43		11 50				12 20		
23 Mechelen-Nekkerspoel	11 11	11 24		11 47	11 41	11 54		12 14	12 11	12 24		
25 Mechelen	11 13	11 27	11 30	11 49	11 43	11 57	12 00	12 16	12 13	12 27	12 30	
	11 14	11 33	11 31	11 50	11 44	12 03	12 01	12 17	12 14	12 33	12 31	
30 Weerde		11 37		11 54		12 07				12 37		
32 Epegem		11 40		11 57		12 10				12 40		
36 Vilvoorde	11 23	11 44		12 01	11 53	12 14		12 25	12 23	12 44		
38 Buda		11 46		12 03		12 16				12 46		
43 Schaarbeek/Schaerbeek		11 51		12 07		12 21		12 30		12 51		
46/0	Nd	11 31	11 54	11 45	12 11	12 01	12 24	12 15	12 34	12 32	12 55	12 45
3 Brussel	Congr.	11 34	12 00			12 04	12 31			12 35	12 59	
3 Brussel	Centr.	11 36	12 02	11 49	12 15	12 06	12 33	12 19	12 38	12 37	13 01	12 49
6	Kap.-Chap.	11 13	12 05			12 36					13 04	
	Zuid-Midi	11 40	12 07	11 53	12 19	12 10	12 38	12 23	12 42	12 41	13 06	12 53
124	Nivelles	12 16	12 45	12 18		12 51	13 14	12 51	13 18	13 16	13 45	13 18
124	Charleroi-Sud	12 35		12 36		13 12	13 35	13 12	13 36	13 35		13 36

tab km	5562 Ⓞ	2512 Ⓞ	5562 Ⓞ	165	2562 Ⓞ	2562 Ⓞ	5512 Ⓞ	284	513	5563 Ⓞ	2513 Ⓞ	
0 Antwerpen-Centraal	12 22	12 25	12 29	12 44	12 52	12 55	12 59		13 14	13 22	13 25	
3 Berchem	12 26	12 29	12 32	12 48	12 55	12 59	13 02	13 15	13 18	13 26	13 29	
5 Mortsel-Deurnesteenweg	12 29		12 35				13 05			13 29		
7 Mortsel-Oude God	12 31		12 37		12 59		13 07			13 31		
9 Hove	12 33		12 39		13 01		13 09			13 33		
12 Kontich	12 36		12 42		13 04		13 12			13 36		
17 Duffel	12 40		12 47		13 08		13 17			13 40		
19 Sint-Katelijne-Waver	12 43		12 50				13 20			13 43		
23 Mechelen-Nekkerspoel	12 47	12 41	12 54		13 14	13 11	13 24			13 47	13 41	
25 Mechelen	12 49	12 43	12 57	13 00	13 16	13 13	13 27		13 30	13 49	13 43	
	12 50	12 44	13 03	13 01	13 17	13 14	13 33		13 31	13 50	13 44	
30 Weerde	12 54		13 07				13 37			13 54		
32 Epegem	12 57		13 10				13 40			13 57		
36 Vilvoorde	13 01	12 53	13 14		13 25	13 23	13 44			14 01	13 53	
38 Buda	13 03		13 16				13 46			14 03		
43 Schaarbeek/Schaerbeek	13 07		13 21		13 30		13 51			14 07		
46/0	Nd	13 11	13 01	13 24	13 15	13 34	13 31	13 54	13 46	13 45	14 11	14 01
3 Brussel	Congr.		13 04	13 27			13 34	13 57			14 04	14 04
3 Brussel	Centr.	13 15	13 06	13 29	13 19	13 38	13 36	13 59		13 49	14 15	14 06
6	Kap.-Chap.		13 10	13 32			14 02				14 19	14 10
	Zuid-Midi	13 19	13 10	13 34	13 23	13 42	13 40	14 04	13 53	13 53	14 19	14 10
124	Nivelles		13 51	14 14	13 51	14 18	14 16	14 46	96	14 18		14 51
124	Charleroi-Sud		14 12	14 35	14 12	14 36	14 35		14 36	14 36		15 12

♾ Ook toegankelijk voor houders van een sociaal weekabonnement.

♾ Neemt geen ander ingeschreven bagage op dan voor Paris en verder.

♾ Accessible aux titulaires d'un abonnement social à la semaine.

♾ Ne prend d'autres bagages enregistrés que ceux pour Paris et au-delà.

De Brussel - Dinant - Bertrix Express

Rechtstreekse verbinding
naar de Maasvallei
en de Ardennen



op zon- en feestdagen
van 23/5 tot 25/9

Vertrek Brussel Zuid 8.15

tab	km	5563 ⊕	167 ⊕	2563 ⊕	2563 ⊕	5513 ⊕	514	5564 ⊕	2514 ⊕	5564 ⊕	169 ⊕	2564 ⊕
0	Antwerpen-Centraal	13 29	13 44	13 52	13 55	13 59	14 14	14 22	14 25	14 29	14 44	14 52
3	Berchem	13 32	13 48	13 55	13 59	14 02	14 18	14 26	14 29	14 32	14 48	14 55
5	Mortsel-Deurnesteenweg	13 35				14 05		14 29		14 35		
7	Mortsel-Oude God	13 37		13 59		14 07		14 31		14 37		14 59
9	Hove	13 39		14 01		14 09		14 33		14 39		15 01
12	Kontich	13 42		14 04		14 12		14 36		14 42		15 04
17	Duffel	13 47		14 08		14 17		14 40		14 47		15 08
19	Sint-Katelijne-Waver	13 50				14 20		14 43		14 50		
23	Mechelen-Nekkerspoel	13 54		14 14	14 11	14 24		14 47	14 41	14 54		15 14
25	Mechelen	13 57	14 00	14 16	14 13	14 27	14 30	14 49	14 43	14 57	15 00	15 16
		14 03	14 01	14 17	14 14	14 33	14 31	14 50	14 44	15 03	15 01	15 17
30	Weerde	14 07				14 37		14 54		15 07		
32	Epegem	14 10				14 40		14 57		15 10		
36	Vilvoorde	14 14		14 25	14 23	14 44		15 01	14 53	15 14		15 25
38	Buda	14 16				14 46		15 03		15 16		
43	Schaarbeek/Schaerbeek	14 21		14 30		14 51		15 07		15 21		15 30
46/0	Nd	14 24	14 15	14 34	14 31	14 54	14 45	15 11	15 01	15 24	15 15	15 34
	Congr.	14 27				14 34	14 57		15 04	15 27		
3	Brussel	14 29	14 19	14 38	14 36	14 59	14 49	15 15	15 06	15 29	15 19	15 38
	Centr.	14 32				15 02				15 32		
6	Kap.-Chap.	14 34	14 23	14 42	14 40	15 04	14 53	15 19	15 10	15 34	15 23	15 42
	Zuid-Midi											
124	Nivelles	15 14	14 51	15 18	15 16	15 45	15 18		15 51	16 13	15 51	16 18
124	Charleroi-Sud	15 35	15 12	15 36	15 35		15 36		16 12	16 35	16 12	16 36
tab	km	2564 ⊕	5514 ⊕	515	5565 ⊕	2515 ⊕	2535 ⊕	5565 ⊕	171 ⊕	2565 ⊕	536 ⊕	2565 ⊕
0	Antwerpen-Centraal	14 55	14 59	15 14	15 22	15 25		15 29	15 44	15 49		15 52
3	Berchem	14 59		15 18	15 26	15 29		15 32	15 48	15 52		15 55
5	Mortsel-Deurnesteenweg		15 05		15 29			15 35				
7	Mortsel-Oude God		15 07		15 31			15 37				15 59
9	Hove		15 08		15 33			15 39				16 01
12	Kontich		15 12		15 36			15 42				16 04
17	Duffel		15 17		15 40			15 47				16 08
19	Sint-Katelijne-Waver		15 20		15 43			15 50				
23	Mechelen-Nekkerspoel	15 11	15 24		15 47	15 41		15 54		16 04		16 14
25	Mechelen	15 13	15 27	15 30	15 49	15 43		15 57	16 00	16 06		16 16
		15 14	15 33	15 31	15 50	15 44	15 49	16 03	16 01	16 07	16 09	16 17
30	Weerde		15 37		15 54							16 13
32	Epegem		15 40		15 57							16 16
36	Vilvoorde	15 23	15 44		16 01	15 53	15 58	16 12		16 16	16 21	16 25
38	Buda		15 46		16 03		16 01	16 15		16 19	16 25	
43	Schaarbeek/Schaerbeek		15 51		16 07		16 06	16 20		16 23	16 29	16 30
46/0	Nd	15 31	15 54	15 45	16 10	16 01	16 10	16 23	16 14	16 27	16 33	16 34
	Congr.	15 34	15 57		16 04	16 13	16 26		16 28	16 30	16 37	
3	Brussel	15 36	15 59	15 49	16 15	16 06	16 15	16 28	16 19	16 32	16 39	16 38
	Centr.		16 02		16 18		16 18			16 35	16 42	
6	Kap.-Chap.	15 41	16 04	15 53	16 19	16 11	16 19	16 31	16 23	16 37	16 44	16 42
	Zuid-Midi											
124	Nivelles	16 16	16 45	16 18		16 56	16 56	17 07	16 56	17 07	17 07	17 18
124	Charleroi-Sud	16 35	17 15	16 36		17 23	17 23	17 33	17 23	17 33	17 33	17 36

⊕ Ook toegankelijk voor houders van een sociaal weekabonnement.

⊕ Accessible aux titulaires d'un abonnement social à la semaine.

Elke zaterdag, zon- en feestdag in de zomer:

de BLANKENBERGE Express

Antwerpen-C. 8.13 – Berchem 8.17 – Blankenberge 9.28

tab km	5535 ⊕	516 ⊕	516 ⊕	5515 ⊕	2536 ⊕	5566 ⊕	2566 ⊕	2566 ⊕	173 ⊕ ♀	173 ⊕ ♀	5566 ⊕
0 Antwerpen-Centraal	15 55	16 10	16 14		16 14	16 22	16 23	16 34	16 44	16 45	
3 Berchem	15 59	16 14	16 18		16 17	16 26	16 26	16 38	16 48	16 49	
5 Mortsel-Deurnesteenweg	16 02				16 20	16 29	16 29				
7 Mortsel-Oude God	16 04				16 22	16 31	16 31				
9 Hove	16 06				16 24	16 33	16 33				
12 Kontich	16 09				16 27	16 36	16 36				
17 Duffel	16 14				16 32	16 40	16 40				
19 Sint-Katelijne-Waver	16 17				16 35	16 43					
23 Mechelen-Nekkerspoel	16 21				16 39	16 47	16 46	16 50			
25 Mechelen	16 24	16 27	16 30		16 41	16 49	16 49	16 52	17 00	17 04	
	16 31	16 28	16 31	16 35	16 42	16 50	16 50	16 54	17 01	17 06	17 07
30 Weerde	16 35					16 54		16 58			
32 Epegem	16 38					16 57		17 01			
36 Vilvoorde	16 42			16 45	16 50	17 01	16 58	17 06			17 16
38 Buda	16 45			16 49	16 53	17 03		17 09			17 18
43 Schaarbeek/Schaerbeek	16 49			16 53	16 58	17 07	17 04	17 13			17 23
46/0 Nd	16 53	16 44	16 45	16 57	17 02	17 11	17 07	17 17	17 15	17 22	17 26
3 Brussel	16 56			17 00	17 05		17 10	17 20			17 29
Bruxelles	16 58	16 48	16 49	17 02	17 07	17 15	17 12	17 23	17 19	17 26	17 31
6 Kap.-Chap.	17 01			17 05	17 11			17 26			
Zuid-Midi	17 03	16 52	16 53	17 07	17 13	17 19	17 17	17 27	17 23	17 30	17 35
124 Nivelles	17 32	17 17	17 18	17 51	17 46		17 46	17 58			18 15
124 Charleroi-Sud	17 53	17 40	17 36	18 17	18 10		18 10	18 27			18 36

tab km	2587 ⊕	2596 ⊕	2566 ⊕	517 ⊕	2517 ⊕	517 ⊕	5537 ⊕	2537 ⊕	5567 ⊕	2538 ⊕	
0 Antwerpen-Centraal	16 39	16 50	16 52	17 08		17 13	17 14		17 21	17 22	17 37
3 Berchem	16 43	16 54	16 55	17 13		17 16	17 18		17 25	17 26	17 41
5 Mortsel-Deurnesteenweg	16 46	16 57				17 19			17 28	17 29	
7 Mortsel-Oude God	16 48	16 59	16 59			17 21			17 30	17 31	
9 Hove	16 50	17 02	17 01						17 32	17 33	
12 Kontich	16 54	17 05	17 04			17 25			17 35	17 36	
17 Duffel	16 58	17 11	17 08			17 29			17 40	17 40	
19 Sint-Katelijne-Waver	17 01	17 14							17 43	17 43	
23 Mechelen-Nekkerspoel	17 05	17 18	17 14			17 35			17 47	17 47	
25 Mechelen	17 07	17 20	17 16	17 25		17 37	17 30		17 49	17 49	17 54
	17 11	17 22	17 17	17 27		17 38	17 31	17 40	17 50	17 50	17 55
30 Weerde	17 15							17 44			17 54
32 Epegem	17 18							17 47			17 57
36 Vilvoorde	17 22	17 30	17 25			17 47		17 51	17 58		18 01
38 Buda						17 49		17 53			18 03
43 Schaarbeek/Schaerbeek	17 28		17 30			17 53		17 58	18 04		18 07
46/0 Nd	17 31	17 38	17 34	17 42		17 56	17 45	18 02	18 07	18 11	18 11
3 Brussel	17 34	17 41		17 47		18 00		18 05			18 14
Bruxelles	17 36	17 43	17 38	17 49		18 02	17 49	18 07	18 11	18 15	18 16
6 Kap.-Chap.	17 39					18 05					
Zuid-Midi	17 40	17 47	17 42	17 53		18 07	17 53	18 11	18 15	18 19	18 20
124 Nivelles	18 15	18 15	18 16	18 16		18 45	18 18	18 53	18 53		18 53
124 Charleroi-Sud	18 36	18 48	18 36	18 36			18 36	19 19	19 19		19 19

⊕ Ook toegankelijk voor houders van een sociaal weekabonnement.

⊕ Accessible aux titulaires d'un abonnement social à la semaine.

Chaudfontaine
THERMALE - NIET SPRANKELEND
WATER



		175	5567	2567	2567	5517	518	286	2518	5568	5568
tab km		♂ ♀						♂ ♀			
0	Antwerpen-Centraal	17 44		17 52	17 52	17 59	18 14		18 20	18 22	18 29
3	Berchem	17 48		17 55	17 55	18 02	18 18	18 15	18 24	18 26	18 32
5	Mortsel-Deurnesteenweg				17 58	18 05				18 29	18 35
7	Mortsel-Oude God			17 59	18 00	18 07			18 28	18 31	18 37
9	Hove			18 01	18 02	18 09				18 33	18 39
12	Kontlich			18 04	18 05	18 12			18 32	18 36	18 42
17	Duffel			18 08	18 10	18 17			18 36	18 40	18 47
19	Sint-Katelijne-Waver				18 13	18 20				18 43	18 50
23	Mechelen-Nekkerspoel			18 14	18 17	18 24			18 41	18 47	18 54
25	Mechelen	18 00		18 16	18 20	18 27	18 30		18 43	18 49	18 57
		18 01	18 06	18 17	18 21	18 33	18 31		18 45	18 50	19 03
30	Weerde		18 10			18 37				18 54	19 07
32	Eppegem		18 13			18 40				18 57	19 10
36	Vilvoorde		18 17	18 25	18 29	18 44		18 54	19 01	19 01	19 14
38	Buda		18 19		18 32	18 46				19 03	19 16
43	Schaarbeek/Schaerbeek		18 23	18 30	18 36	18 51			19 00	19 07	19 21
46/0	Nd	18 15	18 27	18 34	18 40	18 54	18 45	18 46	19 03	19 11	19 24
	Congr.		18 30		18 43	18 57			19 06		19 27
3	Brussel Centr.	18 19	18 32	18 38	18 45	18 59	18 49		19 08	19 15	19 29
	Kap.-Chap.										
6	Zuid-Midi	18 23	18 37	18 42	18 49	19 04	18 53	18 53	19 13	19 19	19 34
124	Nivelles	18 53	19 14	19 18	19 18	19 45	19 18		19 51		20 14
124	Charleroi-Sud	19 19	19 35	19 36	19 35		19 36	96	20 12		20 35
		177	2568	2568	5518	519	5569		5569	179	2569
tab km		♂ ♀								♂ ♀	
0	Antwerpen-Centraal	18 44	18 52	18 55	18 59	19 14	19 22		19 29	19 44	19 52
3	Berchem	18 48	18 55	18 59	19 02	19 18	19 26		19 32	19 48	19 55
5	Mortsel-Deurnesteenweg				19 05		19 29		19 35		
7	Mortsel-Oude God		18 59		19 07		19 31		19 37		19 59
9	Hove		19 01		19 09		19 33		19 39		20 01
12	Kontlich		19 04		19 12		19 36		19 42		20 04
17	Duffel		19 08		19 17		19 40		19 47		20 08
19	Sint-Katelijne-Waver				19 20		19 43		19 50		
23	Mechelen-Nekkerspoel		19 14	19 11	19 24		19 47		19 54		20 14
25	Mechelen	19 00	19 18	19 13	19 27	19 30	19 49		19 57	20 00	20 16
		19 01	19 17	19 14	19 33	19 31	19 50		20 03	20 01	20 17
30	Weerde				19 37		19 54		20 07		
32	Eppegem				19 40		19 57		20 10		
36	Vilvoorde		19 25	19 23	19 44		20 01		20 14		20 25
38	Buda				19 46		20 03		20 16		
43	Schaarbeek/Schaerbeek		19 30		19 51		20 07		20 21		20 30
46/0	Nd	19 15	19 34	19 31	19 54	19 45	20 11		20 24	20 15	20 34
	Congr.			19 34	19 57				20 27		
3	Brussel Centr.	19 19	19 38	19 36	19 59	19 49	20 15		20 29	20 19	20 38
	Kap.-Chap.										
6	Zuid-Midi	19 23	19 42	19 40	20 04	19 53	20 19		20 34	20 23	20 42
124	Nivelles	19 51	20 18	20 16	20 44	20 18			21 14	20 51	21 18
124	Charleroi-Sud	20 12	20 36	20 35		20 36			21 36	21 17	21 36

♂ Ook toegankelijk voor houders van een sociaal weekabonnement.
 ♀ Neemt geen ander ingeschreven bagage op dan voor Paris en verder.

♂ Accessible aux titulaires d'un abonnement social à la semaine.
 ♀ Ne prend d'autres bagages enregistrés que ceux pour Paris et au-delà.

Een nacht sporen...
 1000 km op twee oren

TEN Trans
 Euro
 Nacht

		099 86 X	5519 A	520	5570 C	5570 B	181 Y	2570 D		
tab km										
0	Antwerpen-Centraal		19 59	20 14	20 22		20 29	20 44	20 52	
3	Berchem	19 56	20 02	20 18	20 26		20 32	20 48	20 55	
5	Mortsel-Deurnesteenweg		20 05		20 29		20 35			
7	Mortsel-Oude God		20 07		20 31		20 37		20 59	
9	Hove		20 09		20 33		20 39		21 01	
12	Kontich		20 12		20 36		20 42		21 04	
17	Duffel		20 17		20 40		20 47		21 08	
19	Sint-Katelijne-Waver		20 20		20 43		20 50			
23	Mechelen-Nekkerspoel		20 24		20 47		20 54		21 14	
25	Mechelen	O	20 27	20 30	20 49		20 57	21 00	21 16	
			20 34	20 31	20 50		21 03	21 01	21 17	
30	Weerde		20 38		20 54		21 07			
32	Epegem		20 41		20 57		21 10			
36	Vilvoorde		20 45		21 01		21 14		21 25	
38	Buda		20 47		21 03		21 16			
43	Schaarbeek/Schaerbeek		20 52		21 07		21 21		21 30	
46/0	Nd	O	20 26	20 55	20 45	21 11	21 24	21 15	21 34	
	Congr.	O		20 58			21 27			
3	Brussel Bruxelles	O		21 00	20 49	21 15	21 29	21 19	21 38	
	Centr.	O								
	Kap.-Chap.	O								
6	Brussel Bruxelles	O	20 32	21 04	20 53	21 19	21 34	21 23	21 42	
	Zuid-Midi	O								
124	Nivelles	O		21 45	21 18		22 14	21 52	22 18	
124	Charleroi-Sud	O	96		21 36		22 35	22 18	22 36	
tab km										
		5520 B	521	5571 C		5571 D	183 Y	5521	522	5572
0	Antwerpen-Centraal	20 59	21 14	21 22		21 29	21 44	21 59	22 14	22 29
3	Berchem	21 02	21 18	21 26		21 32	21 48	22 02	22 18	22 32
5	Mortsel-Deurnesteenweg	21 05		21 29		21 35		22 05		22 35
7	Mortsel-Oude God	21 07		21 31		21 37		22 07		22 37
9	Hove	21 09		21 33		21 39		22 09		22 39
12	Kontich	21 12		21 36		21 42		22 12		22 42
17	Duffel	21 17		21 40		21 47		22 17		22 47
19	Sint-Katelijne-Waver	21 20		21 43		21 50		22 20		22 50
23	Mechelen-Nekkerspoel	21 24		21 47		21 54		22 24		22 54
25	Mechelen	21 26	21 30	21 49		21 57	22 00	22 27	22 30	22 57
		21 33	21 31	21 50		22 03	22 01	22 33	22 31	23 03
30	Weerde	21 37		21 54		22 07		22 37		23 07
32	Epegem	21 40		21 57		22 10		22 40		23 10
36	Vilvoorde	21 44		22 01		22 14		22 44		23 14
38	Buda	21 46		22 03		22 16		22 46		23 16
43	Schaarbeek/Schaerbeek	21 51		22 07		22 21		22 51		23 21
46/0	Nd	O	21 54	21 45	22 11	22 24	22 15	22 54	22 45	23 24
	Congr.	O								
3	Brussel Bruxelles	O	21 59	21 49	22 15	22 29	22 19	22 58	22 49	23 28
	Centr.	O								
	Kap.-Chap.	O								
6	Brussel Bruxelles	O	22 04	21 53	22 19	22 33	22 23	23 02	22 53	23 31
	Zuid-Midi	O								
124	Nivelles	O	22 45	22 18			22 52			0 13
124	Charleroi-Sud	O		22 36			23 17			0 38

□ Ook toegankelijk voor houders van een sociaal weekabonnement.

□ Rijdt niet op 30.V, 24, 25 en 31.XII.82, 1.I, 3.IV en 22.V.83.

□ Accessible aux titulaires d'un abonnement social à la semaine.

□ Ne circule pas les 30.V, 24, 25 et 31.XII.82, 1.I, 3.IV et 22.V.83.



Apollinaris The Queen of Table Waters

	501	288	5573	5523 Ⓞ	5500 Ⓞ					
tab km										
0 Antwerpen-Centraal.....	2243	2315	2318	2343	012					
3 Berchem.....	2248		2321	2347	015					
5 Mortsel-Deurnesteenweg....			2324	2350	018					
7 Mortsel-Oude God.....			2326	2352	020					
9 Hove.....			2328	2354	023					
12 Kontich.....			2331	2357	026					
17 Duffel.....			2335	001	030					
19 Sint-Katelijne-Waver.....			2338	004	033					
23 Mechelen-Nekkerspoel.....			2342	008	037					
25 Mechelen.....	Ⓞ 2300	2330	2345	010	039					
	Ⓞ 2301	2332	2346	011	040					
30 Weerde.....			2350	015	044					
32 Epepegem.....			2353	018	047					
36 Vilvoorde.....			2357	022	051					
38 Buda.....			2359	024	Ⓞ 053					
43 Schaarbeek/Schaerbeek.....			004	029	059					
46/0	Nd.....	Ⓞ 2318	2347	008	032	103				
	Congr.....	Ⓞ								
3 Brussel	Centr.....	Ⓞ 2322	2351	012	036	107				
Bruxelles	Kap.-Chap.....	Ⓞ								
6	Zuid-Midl.....	Ⓞ 2326	2355	015	040	110				
124	Nivelles.....	Ⓞ 013		058						
124	Charleroi-Sud.....	Ⓞ 038	96	124						

Ⓞ Ook toegankelijk voor houders van een sociaal weekabonnement.

Ⓞ Stopt te Machelen.

Ⓞ Accessible aux titulaires d'un abonnement social à la semaine.

Ⓞ Arrêt à Machelen.

Vergaderen met de NMBS

te Brussel Noord, Centraal of Zuid :

— Globale prijs: vanaf **950 F.** per persoon; die prijs omvat:

- een zaal voor 20 tot 60 personen;
- een gratis heen- en terugbiljet 1^{ste} klasse tot Brussel vanuit om 't even welk Belgisch station;
- restauratie: koffiepauzen, volledige maaltijd.

— Te organiseren met de NMBS-handelsvertegenwoordiger van uw streek.

— **Nadere inlichtingen:** zie blz 104.

tab km		4606 Ⓞ	4756 Ⓞ	4848 Ⓞ	4782 Ⓞ	4807 Ⓞ	7432 Ⓞ	4757 Ⓞ	4827 Ⓞ
161 0	Zuid-Midi.....	556		626	650	650			731
3	Centr.....	600		631	654	654			735
6/0	Brussel Nd.....	604	614	641	658	658	722		741
6	Bruxelles Schuman.....	611	621	648	705	705			749
7	L.W.-Q.L. Ⓞ.....	613	623	650	707	707	730		751
161 9	Etterbeek Ⓞ.....	614	624	654	708	721	731		758
		617	627	658	711	724	735		801
		617	648	700	719	724	736	757	801
13	Boondaal/Boondael.....	622		705		729			805
16	Sint-Job/Saint-Job.....	624		707		731			808
19	Moensberg.....	628		711		735			811
21	Beersel.....	630		713		737			813
24	Huizingen.....	634		717		741			817
27	Halle Ⓞ.....	639		721		746			821
0	Delta.....			651	723		741	800	
2	Mérode.....			653	725		743	802	
4	Meiser.....			656	728		746	805	
5	Evere.....			658	730		748	807	
6	Bordet.....			700	732		750	809	
8	Haren.....			703	735		753	812	
10	Machelen.....			705	737		755	814	
12	Vilvoorde Ⓞ.....			709	741		759	817	

tab km		4783 Ⓞ	4608 Ⓞ	4758 Ⓞ	4809 Ⓞ	4810 Ⓞ	4760 Ⓞ	4811 Ⓞ
161 0	Zuid-Midi.....		818			952	1020	1052
3	Centr.....		822			956	1025	1056
6/0	Brussel Nd.....	801	828			1000	1029	1100
6	Bruxelles Schuman.....	808	836		909	1007	1036	1107
7	L.W.-Q.L. Ⓞ.....	810	838		911	1009	1038	1109
161 9	Etterbeek Ⓞ.....	811	843	853	912	1010	1039	1110
		814	846		915	1013	1042	1113
		817	847	853	915	1013	1053	1113
13	Boondaal/Boondael.....		852		920	1018		1118
16	Sint-Job/Saint-Job.....		854		922	1020		1120
19	Moensberg.....		859		926	1025		1125
21	Beersel.....		901		928	1027		1127
24	Huizingen.....		905		932	1031		1131
27	Halle Ⓞ.....		910		937	1036		1136
0	Delta.....	821	856				1056	
2	Mérode.....	823	858				1058	
4	Meiser.....	826	901				1101	
5	Evere.....	828	903				1103	
6	Bordet.....	830	905				1105	
8	Haren.....	833	908				1108	
10	Machelen.....	835	910				1110	
12	Vilvoorde Ⓞ.....	839	914				1114	

Ⓞ Overstappen te Etterbeek.
 Ⓞ Overstappen te Brussel-L.W.

Ⓞ Changer à Etterbeek.
 Ⓞ Changer à Bruxelles-Q.L.

Pour vos longs voyages en train :

**voyagez la nuit — dans une place lit
 ou dans une place couchette**

		4812 Ⓢ	4762 Ⓢ	4813 Ⓢ		4814 Ⓢ	4764 Ⓢ	4815 Ⓢ	4765 Ⓢ	4816 Ⓢ	7726 Ⓢ	4791 Ⓢ
tab km			Ⓢ			Ⓢ		Ⓢ		Ⓢ		Ⓢ
161	0 Zuid-Midi.....	11 52	12 19	12 52		13 52	14 17	14 52	15 19	15 40	15 55	15 55
	3 Centr.....	11 56	12 23	12 56		13 56	14 21	14 56	15 23	15 44	15 59	15 59
	6/0 Brussel Nd.....	12 00	12 27	13 00		14 00	14 25	15 00	15 27	15 49	16 08	16 08
	6 Bruxelles Schuman.....	12 07	12 34	13 07		14 07	14 32	15 07	15 34	15 56	16 15	16 15
	7 L.W.-Q.L.....	12 09	12 36	13 09		14 09	14 34	15 09	15 36	15 58	16 17	16 17
		12 10	12 37	13 10		14 10	14 35	15 10	15 37	16 04	16 18	16 18
161	9 Etterbeek.....	12 13	12 40	13 13		14 13	14 38	15 13	15 40	16 07	16 21	16 21
		12 13	12 53	13 13		14 13	14 53	15 13	15 52	16 07	16 22	16 25
	13 Boondaal/Boondael.....	12 18		13 18		14 18		15 18		16 12	16 27	
	16 Sint-Job/Saint-Job.....	12 20		13 20		14 20		15 20		16 14	16 29	
	19 Moensberg.....	12 26		13 25		14 25		15 25		16 19	16 33	
	21 Beersel.....	12 27		13 27		14 27		15 27		16 21	16 35	
	24 Huizingen.....	12 31		13 31		14 31		15 31		16 25	16 39	
	27 Halle.....	12 36		13 36		14 36		15 36		16 30	16 44	
	0 Delta.....		12 56				14 56		15 55			16 29
	2 Mérode.....		12 58				14 58		15 57			16 31
	4 Meiser.....		13 01				15 01		16 00			16 34
	5 Evere.....		13 03				15 03		16 02			16 36
	6 Bordet.....		13 05				15 05		16 04			16 38
	8 Haren.....		13 08				15 08		16 07			16 41
	10 Machelen.....		13 10				15 10		16 09			16 43
	12 Vilvoorde.....		13 14				15 14		16 13			16 47
tab km		4836 Ⓢ	4766 Ⓢ	550 Ⓢ	1677 Ⓢ	4792 Ⓢ	4817 Ⓢ	2198 Ⓢ	551 Ⓢ	4767 Ⓢ	4837 Ⓢ	
161	0 Zuid-Midi.....	16 05	16 05									
	3 Centr.....	16 09	16 09									
	6/0 Brussel Nd.....	16 24	16 24			16 58					17 36	
	6 Bruxelles Schuman.....	16 32	16 32	16 48	17 02	17 05	17 21		17 29		17 44	
	7 L.W.-Q.L.....	16 34	16 34	16 50	17 04	17 07	17 23		17 31		17 46	
		16 45	16 35	16 51	17 09	17 18	17 24	17 29	17 33		17 54	
161	9 Etterbeek.....	16 48	16 38	16 54	17 12	17 21	17 27	17 32	17 36		17 57	
		16 48	16 53	16 55	17 13	17 24	17 27	17 33	17 36	17 53	17 57	
	13 Boondaal/Boondael.....	16 53		16 59		17 32			17 41		18 02	
	16 Sint-Job/Saint-Job.....	16 55		17 01		17 34			17 43		18 04	
	19 Moensberg.....	16 58				17 36					18 08	
	21 Beersel.....	17 00				17 40					18 10	
	24 Huizingen.....	17 04				17 44					18 14	
	27 Halle.....	17 09				17 49					18 19	
	0 Delta.....		16 56			17 27				17 56		
	2 Mérode.....		16 58			17 29				17 58		
	4 Meiser.....		17 01			17 32				18 01		
	5 Evere.....		17 03			17 34				18 03		
	6 Bordet.....		17 05			17 36				18 05		
	8 Haren.....		17 08			17 39				18 08		
	10 Machelen.....		17 10			17 41				18 10		
	12 Vilvoorde.....		17 14			17 44		17 47		18 14		

Ⓢ Overstappen te Etterbeek.
Ⓢ Overstappen te Brussel-L.W.

Ⓢ Bestemming: Ath 94.
Ⓢ Bestemming: Charleroi (Sud) 124.
Ⓢ Bestemming: Mons 96.
Ⓢ Bestemming: Tienen 27.
Ⓢ Bestemming: Nivelles 124.

Ⓢ Changer à Etterbeek.
Ⓢ Changer à Bruxelles-Q.L.
Ⓢ Destination: Ath 94.
Ⓢ Destination: Charleroi (Sud) 124.
Ⓢ Destination: Mons 96.
Ⓢ Destination: Tienen 27.
Ⓢ Destination: Nivelles 124.

— Trois trains de jour rapides :

Belgique - Suisse

Nouvelle destination: **Chur (Coire)**

26

Brussel - Etterbeek - Halle
Bruxelles - Etterbeek - Vilvoorde

26

tab km		4818 Ⓞ	4758 Ⓞ	4819 Ⓞ				4821 Ⓞ
161 0	Zuid-Midi			18 47				20 52
3	Centr.			18 51				20 56
5/0	Brussel	18 10	18 26	19 00				21 00
6	Bruxelles	18 17	18 33	19 07				21 07
7	Schuman	18 19	18 35	19 09				21 09
	L.W.-Q.L.	Ⓞ						
161 9	Etterbeek	18 21	18 41	19 10				21 10
		18 24	18 44	19 13				21 13
		18 24	18 53	19 13				21 13
13	Boondaal/Boondael	18 29		19 18				21 18
16	Sint-Job/Saint-Job	18 31		19 20				21 20
19	Moensberg	18 35		19 25				21 25
21	Beersel	18 37		19 27				21 27
24	Huizingen	18 41		19 31				21 31
27	Halle	Ⓞ		19 36				21 36
0	Delta		18 56					
2	Mérode		18 58					
4	Meiser		19 01					
5	Evere		19 03					
6	Bordet		19 05					
8	Haren		19 08					
10	Machelen		19 10					
12	Vilvoorde	Ⓞ	19 14					

26

Vilvoorde - Etterbeek - Brussel
Halle - Etterbeek - Bruxelles

26

tab km		4706 Ⓞ	4856 Ⓞ	4876 Ⓞ	4731 Ⓞ	650 Ⓞ	4857 Ⓞ	4707 Ⓞ	4732 Ⓞ
0	Vilvoorde	6 12			6 56			7 29	7 48
2	Machelen	6 16			6 59			7 33	7 52
4	Haren	6 19			7 02			7 36	7 55
6	Bordet	6 21			7 04			7 38	7 57
7	Evere	6 23			7 06			7 40	7 59
8	Meiser	6 26			7 09			7 43	8 02
10	Mérode	6 28			7 11			7 45	8 04
12	Delta	6 31			7 14			7 48	8 07
0	Halle		6 15	6 53			7 27		
3	Huizingen		6 20	6 57			7 31		
7	Beersel		6 25	7 01			7 35		
9	Moensberg		6 27	7 03			7 37		
12	Sint-Job/Saint-Job		6 31	7 07		7 32	7 41		
14	Boondaal/Boondael		6 34	7 10		7 35	7 44		
161 18	Etterbeek	Ⓞ	6 34	6 38	7 14	7 17	7 39	7 48	7 52
		Ⓞ	6 39	6 38	7 14	7 25	7 40	7 49	7 59
		Ⓞ	6 41	6 41	7 17	7 29	7 43	7 52	8 02
		Ⓞ	6 52	6 52	7 31	7 31	7 48	7 57	8 04
21	Brussel	Ⓞ	6 53	6 53	7 32	7 32	7 49	7 59	8 06
27/0	Bruxelles	Ⓞ	7 01	7 01	7 40	7 40	7 58	8 08	
3	Centr.	Ⓞ					8 03	8 13	
161 6	Zuid-Midi	Ⓞ					8 07	8 17	

Ⓞ Overstappen te Etterbeek.
 Ⓞ Overstappen te Brussel-L.W.

Ⓞ Changer à Etterbeek.
 Ⓞ Changer à Bruxelles-Q.L.

— Drie snelle dagtreinen:

België - Zwitserland

Nieuwe bestemming: Chur

		651 Ⓢ	4877 Ⓢ	2199 Ⓢ	4878 Ⓢ	1987 Ⓢ	4708 Ⓢ	4858 Ⓢ	4733 Ⓢ
tab	km								
0	Vilvoorde			8 03			8 22		8 50
2	Machelen						8 25		8 54
4	Haren			8 09			8 28		8 57
6	Bordet			8 11			8 30		8 59
7	Evere			8 13			8 32		9 01
8	Meiser			8 16			8 35		9 04
10	Mérode			8 18			8 37		9 06
12	Delta			8 21			8 40		9 09
0	Halle		7 53		8 08			8 25	
3	Hulzingen		7 57		8 12			8 29	
7	Beersel		8 01		8 16			8 33	
9	Moensberg		8 03		8 18			8 35	
12	Sint-Job/Saint-Job	8 00	8 07		8 22			8 39	
14	Boondaal/Boondael	8 04	8 10		8 25			8 42	
161	18 Etterbeek	Ⓢ	8 08 8 14	8 24 8 29	8 36	8 43	8 46		9 12
			8 09 8 14	8 24 8 31	8 36		8 47		9 27
	20 L.W.-Q.L.	Ⓢ	8 12 8 17	8 27 8 34	8 39		8 50		9 30
			8 15	8 28	8 40		8 52		9 31
	21 Brussel Schuman	Ⓢ	8 17	8 29	8 42		8 54		9 32
	27/0 Bruxelles Nd	Ⓢ		8 37	8 49				9 40
	3 Centr.	Ⓢ							9 44
	161 6 Zuid-Midi	Ⓢ							9 48
		4859 Ⓢ	4710 Ⓢ	4860 Ⓢ		4861 Ⓢ	4712 Ⓢ	4862 Ⓢ	
tab	km								
0	Vilvoorde		10 25				12 25		
2	Machelen		10 28				12 28		
4	Haren		10 31				12 31		
6	Bordet		10 33				12 33		
7	Evere		10 35				12 35		
8	Meiser		10 38				12 38		
10	Mérode		10 40				12 40		
12	Delta		10 43				12 43		
0	Halle	9 28		10 28		11 28		12 28	
3	Hulzingen	9 32		10 32		11 32		12 32	
7	Beersel	9 36		10 36		11 36		12 36	
9	Moensberg	9 38		10 38		11 38		12 38	
12	Sint-Job/Saint-Job	9 42		10 42		11 42		12 42	
14	Boondaal/Boondael	9 45		10 45		11 45		12 45	
161	18 Etterbeek	Ⓢ	9 49 10 46	10 49		11 49	12 46	12 49	
			9 49	10 49		11 49		12 49	
	20 L.W.-Q.L.	Ⓢ	9 52	10 52		11 52		12 52	
			9 54	10 54		11 56		12 54	
	21 Brussel Schuman	Ⓢ	9 55	10 55		11 58		12 55	
	27/0 Bruxelles Nd	Ⓢ	10 04	11 03		12 06		13 03	
	3 Centr.	Ⓢ	10 08	11 07		12 12		13 07	
	161 6 Zuid-Midi	Ⓢ	10 12	11 11		12 16		13 11	

■ Overstappen te Etterbeek.

■ Changer à Etterbeek.

Voor uw verre reizen per trein :

**reis 's nachts — in een bedplaats
of in een ligplaats**

		4863 Ⓞ	4714 Ⓞ	4864 Ⓞ	4715 Ⓞ	4865 Ⓞ	4740 Ⓞ		4866 Ⓞ	4716 Ⓞ	4741 Ⓞ	4866 Ⓞ	
tab	km												
0	Vilvoorde		14 25		15 25		15 51			16 22	16 49		
2	Machelen		14 28		15 28		15 55			16 26	16 52		
4	Haren		14 31		15 31		15 58			16 29	16 55		
6	Bordet		14 33		15 33		16 00			16 31	16 57		
7	Evere		14 35		15 35		16 02			16 33	16 59		
8	Meiser		14 38		15 38		16 05			16 36	17 02		
10	Mérode		14 40		15 40		16 07			16 38	17 04		
12	Delta		14 43		15 43		16 10			16 41	17 07		
0	Halle	13 28		14 28		15 28			16 11			17 00	
3	Huizingen	13 32		14 32		15 32			16 15			17 04	
7	Beersel	13 36		14 36		15 36			16 19			17 08	
9	Moensberg	13 38		14 38		15 38			16 21			17 10	
12	Sint-Job/Saint-Job	13 42		14 42		15 42			16 25			17 14	
14	Boondaal/Boondaal	13 45		14 45		15 45			16 28			17 17	
161	18 Etterbeek	Ⓞ	13 49	14 46	14 49	15 46	15 49	16 13		16 32	16 44	17 10	17 21
			13 49	14 49	14 49	15 49	16 23		16 33	16 50	17 17	17 21	
	20	Ⓞ	13 52	14 52	14 52	15 52	16 27		16 36	16 55	17 20	17 24	
			13 54	14 55	14 55	16 03	16 28		16 43	16 56	17 21	17 50	
	21 Brussel	Ⓞ	13 56	14 57	14 57	16 04	16 29		16 44	16 58	17 22	17 51	
	27/0 Bruxelles	Ⓞ	14 04	15 05	15 05	16 12	16 37		16 53	17 07	17 30	17 59	
	3	Ⓞ	14 08	15 09	15 09	16 18				17 12			
161	6	Ⓞ	14 12	15 13	15 13	16 22				17 16			
tab	km	4717 Ⓞ	4867 Ⓞ	4742 Ⓞ	4887 Ⓞ		4718 Ⓞ	4868 Ⓞ		4869 Ⓞ	4870 Ⓞ		
0	Vilvoorde	17 19		17 49			18 20						
2	Machelen	17 23		17 53			18 24						
4	Haren	17 26		17 56			18 27						
6	Bordet	17 28		17 58			18 29						
7	Evere	17 30		18 00			18 31						
8	Meiser	17 33		18 03			18 34						
10	Mérode	17 35		18 05			18 36						
12	Delta	17 38		18 08			18 39						
0	Halle		17 27		17 56		18 28		19 28	20 28			
3	Huizingen		17 31		18 00		18 32		19 32	20 32			
7	Beersel		17 34		18 04		18 36		19 36	20 36			
9	Moensberg		17 36		18 06		18 38		19 38	20 38			
12	Sint-Job/Saint-Job		17 40		18 10		18 42		19 42	20 42			
14	Boondaal/Boondaal		17 43		18 13		18 45		19 45	20 45			
161	18 Etterbeek	Ⓞ	17 41	17 47	18 11	18 17	18 42	18 49		19 49	20 49		
			17 45	17 47	18 17	18 17		18 49		19 49	20 49		
	20	Ⓞ	17 49	17 50	18 20	18 20		18 52		19 52	20 52		
			17 50	17 59	18 24	18 24		18 53		19 53	20 53		
	21 Brussel	Ⓞ	17 51	18 00	18 25	18 25		18 55		19 55	20 55		
	27/0 Bruxelles	Ⓞ	17 59	18 07	18 34	18 34		19 04		20 02	21 02		
	3	Ⓞ						19 08		20 06	21 06		
161	6	Ⓞ						19 12		20 10	21 11		

Ⓞ Overstappen te Etterbeek.
 Ⓞ Overstappen te Brussel-L.W.

Ⓞ Changer à Etterbeek.
 Ⓞ Changer à Bruxelles-Q.L.

FLANDRES - RIVIERA

Train de nuit direct vers la côte d'Azur

Principales gares desservies :

Marseille, Saint-Raphaël, Nice

Destination : **Ventimiglia**

tab km	2690 ⑤	6090 ⑤	2101 ⑤	2691 ⑤	2216 ⑤	2692 ⑤	2191 ⑤
0							
3 Brussel Bruxelles				6 40		15 51	16 47
6/0				6 44		15 55	16 51
				6 48		16 01	16 57
3 Schaarbeek-Schaerbeek			6 53	6 56	16 06		
8 Mechelen				7 01	16 12	16 56	
10 Vilvoorde	6 00			7 04	16 16	16 59	
15 Epepegem						17 03	
18 Weerde							
19 Hofstade				7 10		17 07	
22 Muizen	6 07			7 14		17 11	
25 Mechelen	6 14		7 08	7 19		17 15	17 19
			7 07				17 20
27 Mechelen-Nekkerspoel							
39 Kontich		6 29					
41 Hove							
46 Mortsel		6 36					
48 Berchem		6 40					
50 Antwerpen-Centraal		6 45					
				Mai 15	Hasselt 53bis- 25		Sint- Niklaas 54

tab km	2141 ⑤	2248 ⑤	2198 ⑤	2693 ⑤	2102 ⑤	3550 ⑤
0						
3 Brussel Bruxelles		17 11				
6/0		17 15				
		17 20				
3 Schaarbeek-Schaerbeek		17 25			18 01	
8 Mechelen						
10 Vilvoorde	17 24	17 33	17 50	17 54		
15 Epepegem				17 58		
18 Weerde						
19 Hofstade				18 02		
22 Muizen				18 05		
25 Mechelen	17 33			18 09		
	17 35				18 14	
					18 15	
27 Mechelen-Nekkerspoel					18 18	20 53
39 Kontich						
41 Hove						
46 Mortsel						
48 Berchem						21 08
50 Antwerpen-Centraal						21 13
	Torhout 15	Hasselt 53bis- 29	Tienen 53bis- 36		Neerpelt 15	

■ Herkomst Brussel-Leopoldswijk 161-26.
 ■ Rijdt tot 25.IX.82. Herkomst Luxemburg 43-36-53bis.
 ■ Lier 18.33.

■ Origine Bruxelles-Quartier Léopold 161-26.
 ■ Circule jusqu'au 25.IX.82. Origine Luxemburg 43-36-53bis.
 ■ Lier 18.33.

De Bretagne Express

1 rechtstreekse nachtverbinding per week
 naar Zuid-Bretagne,
 voor reizigers met of zonder auto

Vertrek op zaterdag!

28

Brussel - Schaarbeek
Bruxelles - Schaerbeek

28

tab km	8991 A	8993 A	8997 B	2797 B	1677 B	8973 B	8995 B		
50 bis									
Brussel Bruxelles	Zuid-Midi.....								
		Kuregem.....		16 23	16 35	16 41	17 04		
			West-Ouest.....		16 26	16 38	16 45	17 07	
Pannenhuis.....			16 30	16 43	16 49	17 12			
Jette.....		13 39							
Laken-Laeken.....	5 38	13 42	16 34	16 50	16 52	17 15	21 51		
Schaarbeek-Schaarbeek.....	5 42	13 45	16 38			17 20	21 54		
Brus.-Nd/Brux.-Nd.....				17 00					
				Geraards- bergen 94	Mons 28				

28

Schaerbeek - Bruxelles
Schaarbeek - Brussel

28

tab km	2754 B	8994 A	8998 B	8990 B	8920 B	2786 B	8996 A	8998 A		
50 bis										
Brus.-Nd/Brux.-Nd.....	5 43			6 58		7 52				
Schaerbeek-Schaerbeek.....		6 33				14 18	22 18			
Laeken-Laken.....	5 48	6 39		7 04		7 58	14 22	22 22		
Jette.....			6 43		7 34		14 24	22 25		
Pannenhuis.....	5 50	6 42	6 48	7 08	7 37	8 01				
Brussel Bruxelles	Ouest-West.....	5 55	6 46	6 52	7 13	7 41	8 05			
		Kuregem.....	5 57	6 48	6 55	7 15	7 43	8 07		
		Midi-Zuid.....		6 53						

Vorst-Zuid V. 16 16.
 Vorst-Zuid V. 16 26.
 Vorst-Zuid A. 6 04.

Forest-Midi D. 16 16.
 Forest-Midi D. 16 26.
 Forest-Midi A. 6 04.

Un mois à demi-tarif:

La carte de réduction à prix fixe!

		8154 ⊗	8180 ⊗	8555 ⊗	5076 ⊗	8580 ⊗	8155 ⊗	8556 ⊗	8156 ⊗	3196 ⊗	3581 +	8581 ⊗	
tab km													
34	0												
	1	Guillemins	5 45	6 20	6 33	6 49	6 41	6 55	7 18	7 27	7 42	7 42	7 53
	1	Liège	5 48	6 23	6 36	6 52		6 58	7 21	7 30	7 46	7 46	7 57
	3	Palais	5 51	6 26	6 39	6 55	6 47	7 01	7 24	7 33	7 49	7 49	8 00
	4	Vivegnis	5 54	6 29		6 58		7 04		7 36	7 52	7 52	
	5	Jolivet	5 56	6 31		7 00		7 06		7 38			
	7	Herstal	6 00	6 35	6 46	7 04	6 53	7 09	7 31	7 41	7 57	7 57	8 07
34	9	La Préalée	6 03	6 38		7 07							
	11	Milmort	6 06	6 41		7 10			7 47	8 02	8 02		
	14	Liars	6 10	6 46	6 54	7 15	7 01		7 39	7 50	8 06	8 06	8 16
	16	Rocourt-Clinique	6 13	6 49		7 18				7 53			
	17	Rocourt	6 15	6 51		7 20				7 55			
	18	Ailleur	6 17	6 53		7 22				7 57			
	20	Ans-Est	6 19	6 55		7 24				7 59			
	20	Ans	6 22	6 58		7 27			8 02				

		5077 ⊗	8173 ⊗	8557 ⊗	3155	6527 ⊗	3582 ⊗		8157 ⊗	5070 ⊗	5078 ⊗	3156	
tab km													
34	0												
	1	Guillemins	7 57	8 04	8 15	8 20	8 27	8 32		8 39	8 48	9 04	9 20
	1	Liège	8 01	8 07	8 18		8 30	8 35		8 42	8 52	9 07	
	3	Palais	8 04	8 10	8 21	8 27	8 33	8 38		8 45	8 55	9 09	9 26
	4	Vivegnis	8 07	8 13			8 36	8 41		8 48		9 12	
	5	Jolivet	8 09	8 15			8 38			8 50		9 14	
	7	Herstal	8 12	8 18	8 27	8 34	8 41	8 47		8 53	9 00	9 17	9 32
34	9	La Préalée	8 15				8 44					9 20	
	11	Milmort	8 18		8 33		8 47					9 23	
	14	Liars	8 21		8 38	8 42	8 50	8 56				9 27	9 40
	16	Rocourt-Clinique	8 24				8 53					9 30	
	17	Rocourt	8 26				8 55					9 32	
	18	Ailleur	8 28				8 57					9 34	
	20	Ans-Est	8 30				8 59					9 36	
	20	Ans	8 33				9 02				9 39		

		5059 ⊗	8558 ⊗	8588 ⊗	8158 ⊗	8158 +	3558 ⊗	3583 ⊗	3583 ⊗	3157 ⊗	3157 ⊗	5060 ⊗	
tab km													
34	0												
	1	Guillemins	9 26	9 28	9 32	9 38	9 42	9 55	10 00	10 10	10 20	10 20	10 26
	1	Liège	9 29	9 31	9 35	9 41	9 45		10 04				10 23
	3	Palais	9 32	9 35	9 38	9 44	9 48	10 01	10 07	10 16	10 26	10 26	10 32
	4	Vivegnis	9 35	9 38									10 29
	5	Jolivet	9 37										10 35
	7	Herstal	9 40	9 42	9 45	9 49	9 53	10 07	10 13	10 22	10 32	10 34	10 40
34	9	La Préalée	9 43	9 46								10 38	
	11	Milmort	9 46	9 50								10 42	
	14	Liars	9 49	9 55	9 53			10 15	10 21	10 30	10 40	10 47	10 49
	16	Rocourt-Clinique	9 52										10 52
	17	Rocourt	9 54										10 54
	18	Ailleur	9 56										10 56
	20	Ans-Est	9 58										10 58
	20	Ans	10 01									11 01	

Les dimanches en été :

LIÈGE-BLANKENBERGE direct

Dép. Liège G. 7.00, Ans 7.07 — Arr. Blankenberge 9.39

		8159 A	3159 B	3158 C	5061 D	8580	8160 E	5082 F	3159 G	3159 H	5062 I	5062 J
tab km												
34	0											
	1 Liège	10 54	11 20	11 20	11 26	11 43	11 59	12 14	12 20	12 20	12 26	12 30
	3	10 57		11 23	11 29	11 46	12 02	12 17		12 23	12 29	12 33
	4	11 00	11 26	11 27	11 32	11 50	12 05	12 20	12 26	12 27	12 32	12 36
	5 Jolivet	11 03		11 30	11 35		12 08	12 23		12 30	12 35	12 39
	7 Herstal	11 05		11 37	11 40		12 10	12 25			12 37	12 41
	9 La Préalle	11 08	11 32	11 35	11 40	11 56	12 13	12 28	12 32	12 35	12 40	12 44
	11 Milmort			11 39	11 43					12 39	12 43	12 46
	14 Liers		11 40	11 48	11 49	12 04			12 40	12 48	12 49	
	16 Rocourt-Clinique				11 52							12 52
17 Rocourt				11 54							12 54	
18 Alleur				11 56							12 56	
19 Ans-Est				11 58							12 58	
20 Ans				12 01							13 01	
tab km		8161 B	3160 A	3160 C	5063 D	8561	8162 E	3161 F	3161 G	5064 H	894 I	8163 J
34	0											
	1 Liège	13 02	13 20	13 20	13 26	13 30	13 59	14 20	14 20	14 26	14 39	14 57
	3	13 05		13 23	13 29	13 33	14 02		14 23	14 29	14 42	15 00
	4	13 08	13 26	13 27	13 32	13 37	14 05	14 26	14 27	14 32	14 45	15 04
	5 Jolivet	13 11		13 30	13 35	13 40	14 08		14 30	14 35	14 48	15 07
	7 Herstal	13 13		13 37	13 40		14 10			14 37	14 51	15 09
	9 La Préalle	13 16	13 32	13 35	13 40	13 46	14 13	14 32	14 35	14 40	14 54	15 12
	11 Milmort			13 39	13 43				14 39	14 43	14 57	15 15
	14 Liers		13 40	13 43	13 46	13 54			14 43	14 46	14 58	15 16
	16 Rocourt-Clinique				13 49			14 40	14 48	14 49		15 17
17 Rocourt				13 52						14 52	15 19	
18 Alleur				13 54						14 54	15 21	
19 Ans-Est				13 56						14 56	15 23	
20 Ans				13 58						14 58	15 25	
					14 01					15 01		
tab km		3162 B	3162 C	5095 D	5095 E	8164 F	3163 G	3163 H		5098 I	5096 J	5096 K
34	0											
	1 Liège	15 20	15 20	15 26	15 44	15 57	16 20	16 20		16 26	16 50	16 57
	3		15 23	15 29	15 47	16 00		16 23		16 29	16 53	17 00
	4	15 26	15 27	15 32	15 50	16 03	16 27	16 27		16 32	16 56	17 03
	5 Jolivet		15 30	15 35		16 06		16 30		16 35	17 00	17 06
	7 Herstal			15 37		16 08				16 37	17 03	17 08
	9 La Préalle		15 32	15 35	15 40	15 56	16 11	16 34	16 35	16 40	17 06	17 11
	11 Milmort			15 39	15 43					16 43	17 07	17 14
	14 Liers		15 40	15 43	15 46		16 17			16 43	17 07	17 17
	16 Rocourt-Clinique		15 40	15 48	15 49		16 20	16 42	16 48	16 49	17 08	17 20
17 Rocourt				15 52						16 52	17 23	
18 Alleur				15 54						16 54	17 25	
19 Ans-Est				15 56						16 56	17 27	
20 Ans				15 58						16 58	17 29	
					16 01					17 01		17 32

Vos réunions avec la SNCB

à Bruxelles Nord, Central ou Midi :

- Prix global par participant à partir de **950 francs** ;
- A organiser avec le représentant commercial de la SNCB dans votre région.

Renseignements complémentaires : voir page 105.

tab	km		3164 Ⓐ	3164 Ⓒ	8191 Ⓐ	8566 Ⓑ	8166 Ⓐ	3165 Ⓒ	5068 Ⓑ	3165 Ⓐ	8167 Ⓒ	3195 Ⓐ	8567 +
34	0	Guillemins	17 20	17 20	17 26	17 37	17 57	18 26	18 27	18 34	19 00	19 00	18 48
	1	Jonfosse		17 23	17 29	17 40	18 01	18 29	18 30	18 37	19 03	19 03	18 51
	3	Liège Palais	17 26	17 27	17 32	17 43	18 04	18 32	18 32	18 40	19 06	19 06	18 55
	4	Vivegnis		17 30	17 35	17 46	18 07	18 35	18 37		19 09	19 09	
	5	Jolivet				17 37		18 09				19 12	
	7	Herstal	17 32	17 35	17 40	17 51	18 12	18 40	18 40	18 46	19 15	19 12	19 01
	9	La Préalie		17 39	17 43	17 55	18 15	18 44	18 43				
	11	Milmort		17 43	17 46	17 59	18 18	18 48	18 46				
34	14	Liers	17 40	17 47	17 49	18 04	18 21	18 52	18 49	18 55		19 20	19 09
	16	Rocourt-Clinique			17 52		18 24		18 52				
	17	Rocourt			17 54		18 26		18 54				
	18	Ailleur			17 56		18 28		18 56				
	19	Ans-Est			17 58		18 30		18 58				
	20	Ans			18 01		18 33		19 01				

tab	km		8167 Ⓑ	5069 Ⓒ	3166 Ⓑ	3166 Ⓒ	8568 Ⓑ	8568 Ⓒ	3167	8568 +	3569 +
34	0	Guillemins	19 13	19 26	19 34	19 34	19 54	19 54	20 21	20 33	20 43
	1	Jonfosse	19 16	19 29	19 37	19 37			20 24	20 36	20 46
	3	Liège Palais	19 18	19 32	19 40	19 40	20 00	20 00	20 27	20 39	20 49
	4	Vivegnis	19 21	19 35	19 43	19 43			20 30	20 42	
	5	Jolivet	-19 23	19 37	19 46	19 46			20 33	20 45	
	7	Herstal	19 25	19 40	19 46	19 48	20 07	20 07	20 36	20 48	20 55
	9	La Préalie		19 43		19 52			20 39	20 51	
	11	Milmort		19 46		19 56			20 42	20 54	
34	14	Liers		19 49	19 54	20 00	20 16	20 16	20 47	20 58	21 03
	16	Rocourt-Clinique									
	17	Rocourt									
	18	Ailleur									
	19	Ans-Est									
	20	Ans									

tab	km		8594 +	8169 Ⓑ	8169 Ⓒ	8594 +	3168 +	8569 +	3169	8571 Ⓑ
34	0	Guillemins	20 53	21 02	21 15	21 12	21 28	21 36	22 34	22 47
	1	Jonfosse		21 05	21 19	21 18	21 31	21 39	22 37	22 50
	3	Liège Palais	20 59	21 08	21 19	21 18	21 35	21 43	22 40	22 53
	4	Vivegnis		21 11	21 25	21 25			22 43	22 56
	5	Jolivet		21 13	21 27	21 27			22 45	22 59
	7	Herstal	21 05	21 16	21 30	21 24	21 41	21 49	22 47	23 02
	9	La Préalie								23 05
	11	Milmort								23 09
34	14	Liers	21 13		21 32		21 49	21 57	22 55	23 14
	16	Rocourt-Clinique								
	17	Rocourt								
	18	Ailleur								
	19	Ans-Est								
	20	Ans								

Ⓐ A partir du 26.IX.82.
Ⓑ Jusqu'au 25.IX.82.

Ⓐ Vanaf 26.IX.82.
Ⓑ Tot 25.IX.82.

Un jour à Spa:

Bruxelles-Spa
en train direct

		3141 Ⓞ	3106	5006 Ⓞ	8107 Ⓞ	8532 +		5007 Ⓞ	3107 +	8108 Ⓞ	5048 Ⓞ	3108 Ⓞ
tab km												
	0 Ans			607	631			7 00		7 34		
	1 Ans-Est			6 10	6 34			7 03		7 37		
	2 Ailleur			6 12	6 36			7 05		7 39		
	3 Rocourt			6 15	6 38			7 07		7 41		
	4 Rocourt-Clinique			6 17	6 40			7 09		7 43		
34	6 Liers	5 33	6 13	6 20	6 43	7 08		7 13	7 11	7 46		8 11
	9 Milmort			6 23	6 46			7 15	7 15	7 49		
	11 La Préalle			6 26	6 49			7 18	7 18	7 52		
	13 Herstal	5 43	6 22	6 31	6 53	7 17		7 22	7 22	7 56	8 08	8 21
	15 Jolivet			6 34	6 56					7 59	8 11	
	16			6 36	6 58					8 01	8 13	
	17			6 39	7 01	7 23		7 28	7 27	8 04	8 16	8 28
	19 Liège	5 51	6 28	6 42	7 04	7 26		7 31	7 34	8 07	8 20	8 31
34	20	5 56	6 33	6 45	7 07	7 29		7 34	7 37	8 10	8 23	8 34
		Charleroi 125	Mosron- Moeskroen 125	Fénelife Haute 125	Namur 125	Trois- Points 43		Riv 125	Mosron- Moeskroen 125	Namur 125	Fénelife 125	Mosron- Moeskroen 125
		3108 Ⓞ	5008 Ⓞ	8109 Ⓞ		5009 Ⓞ	3109 Ⓞ	3109 Ⓞ	3509 +	8535 Ⓞ		8110 Ⓞ
tab km												
	0 Ans		8 04	8 34		9 03						
	1 Ans-Est		8 07	8 37		9 06						
	2 Ailleur		8 09	8 39		9 08						
	3 Rocourt		8 11	8 41		9 10						
	4 Rocourt-Clinique		8 13	8 43		9 12						
34	6 Liers	8 11	8 16	8 46		9 15	9 17	9 24	9 35	9 40		
	9 Milmort	8 15	8 19	8 49		9 18	9 21					
	11 La Préalle	8 19	8 22	8 52		9 21	9 25					
	13 Herstal	8 24	8 25	8 55		9 24	9 29	9 33	9 44	9 49		9 54
	15 Jolivet		8 28	8 58		9 27						9 57
	16	8 29	8 30	9 00		9 29	9 34					9 59
	17	8 33	8 33	9 03		9 32	9 38					10 02
	19 Liège	8 36	8 36	9 06		9 35	9 41	9 39	9 50	9 55		10 05
34	20	8 39	8 39	9 09		9 38	9 44	9 44	9 55	10 00		10 08
		Mosron- Moeskroen 125		Namur 125			Mosron- Moeskroen 125	Mosron- Moeskroen 125	Jemelle 43	Rivage 43		Namur 125
		5010 +	5010 Ⓞ	3110 Ⓞ	3110 Ⓞ	3510 Ⓞ	3510 +		8111 Ⓞ	5011 Ⓞ	3111 Ⓞ	3111 Ⓞ
tab km												
	0 Ans		10 03							11 03		
	1 Ans-Est		10 06							11 06		
	2 Ailleur		10 08							11 08		
	3 Rocourt		10 10							11 10		
	4 Rocourt-Clinique		10 12							11 12		
34	6 Liers		10 15	10 17	10 25	10 34	10 34			11 15	11 17	11 25
	9 Milmort		10 18							11 18	11 21	11 25
	11 La Préalle		10 21							11 21	11 25	
	13 Herstal	10 24	10 24	10 26	10 34	10 43	10 43		10 54	11 24	11 30	11 34
	15 Jolivet		10 27	10 27					10 57	11 27		
	16	10 29	10 29						10 59	11 29	11 35	
	17	10 32	10 32	10 32	10 40	10 49	10 49		11 02	11 32	11 39	11 40
	19 Liège	10 35	10 35	10 35	10 45	10 52	10 52		11 05	11 35	11 42	
34	20	10 38	10 38	10 38	10 45	10 55	10 55		11 08	11 38	11 45	
		Fénelife 125	Fénelife 125	Mosron- Moeskroen 125	Mosron- Moeskroen 125	Jemelle 43	Jemelle 43		Namur 125	Fénelife 125	Mosron- Moeskroen 125	Mosron- Moeskroen 125

Ⓞ A partir du 26.IX.82.
Ⓞ Jusqu'au 25.IX.82.

Ⓞ Vanat 26.IX.82.
Ⓞ Tot 25.IX.82.

STELLA  ARTOIS

		8536	8112 A	5031 B	5012 B	3112 C		3112 D	8512	8113 E	8138 A	5013 B
tab km												
	0 Ans				12 03							13 03
	1 Ans-Est				12 06							13 06
	2 Allieur				12 08							13 08
	3 Rocourt				12 10							13 10
	4 Rocourt-Clinique				12 12							13 12
34	6 Liers	11 39			12 15	12 17		12 25	12 30			13 15
	9 Milmort				12 18	12 21						13 18
	11 La Préalie				12 21	12 25						13 21
	13 Herstal	11 48	11 52	12 06	12 24	12 30		12 34	12 39	12 55	13 05	13 24
	15 Jolivet		11 55	12 09	12 27					12 58		13 27
	16		11 57	12 11	12 29	12 35				13 00		13 29
	17		11 55	12 00	12 14	12 32		12 40	12 45	13 03	13 10	13 32
	18 Liège		11 58	12 03	12 17	12 35		12 45	12 48	13 06	13 13	13 35
	19		12 01	12 06	12 20	12 38			12 51	13 09	13 16	13 38
34	20 Liège Guillemins											
		Govy 43	Namur 125		Rémalle 125	Mouscron- Moeskroen 125		Mouscron- Moeskroen 125	Jemelle 43	Namur 125	Rémalle 125	Rémalle 125
tab km												
	0 Ans					14 03						
	1 Ans-Est					14 06						
	2 Allieur					14 08						
	3 Rocourt					14 10						
	4 Rocourt-Clinique					14 12						
34	6 Liers	13 17	13 25	13 42		14 15		14 17	14 25		14 32	
	9 Milmort	13 21				14 18		14 21				
	11 La Préalie	13 25				14 21		14 25				
	13 Herstal	13 30	13 35	13 51	13 50	14 24		14 30	14 34		14 41	14 51
	15 Jolivet				13 53	14 27						14 54
	16	13 35		13 56	13 56	14 29		14 35				14 56
	17	13 39	13 41	13 59	13 59	14 32		14 39	14 40		14 48	14 59
	18 Liège	13 42		14 02	14 02	14 35		14 42			14 51	15 02
	19	13 45	13 46	14 05	14 05	14 38		14 45	14 45		14 54	15 05
34	20 Liège Guillemins											
		Mouscron- Moeskroen 125	Mouscron- Moeskroen 125	Jemelle 43	Namur 125	Rémalle 125		Mouscron- Moeskroen 125	Mouscron- Moeskroen 125		Jemelle 43	Namur 125
tab km												
	0 Ans	15 03										16 03
	1 Ans-Est	15 06										16 06
	2 Allieur	15 08										16 08
	3 Rocourt	15 10										16 10
	4 Rocourt-Clinique	15 12										16 12
34	6 Liers	15 15	15 17	15 25	15 35			15 58			16 09	16 15
	9 Milmort	15 18	15 21					16 02			16 13	16 18
	11 La Préalie	15 21	15 25					16 05			16 17	16 21
	13 Herstal	15 24	15 30	15 34	15 44	15 50	16 01	16 11			16 23	16 24
	15 Jolivet	15 27				15 53	16 04					16 27
	16	15 29	15 35			15 55	16 06				16 28	16 29
	17	15 32	15 39	15 40	15 50	15 58	16 09	16 17			16 32	16 32
	18 Liège	15 35	15 42		15 53	16 02	16 12	16 22			16 35	16 35
	19	15 38	15 45	15 45	15 56	16 05	16 15	16 25			16 38	16 38
34	20 Liège Guillemins											
		Rémalle 125	Mouscron- Moeskroen 125	Mouscron- Moeskroen 125	Rivage 43	Namur 125	Statte 125	Jemelle 43			Rivage 43	Rémalle 125

Les dimanches en été

PAPIER
A
CIGARETTES

RIZLA+

TOUJOURS LE MÊME...
LE MEILLEUR !

tab km	3116 +	3116 +	3146 +	3517 +	3517 +	8117 +	3542	8142 +	8517	3117 +	6937 +
0 Ans						16 34					17 06
1 Ans-Est						16 37					17 09
2 Allieur						16 39					17 11
3 Rocourt						16 41					17 13
4 Rocourt-Clinique						16 43					17 15
34 6 Liers	16 17	16 23	16 33	16 38	16 38	16 46	16 54		17 11	17 16	17 19
9 Milmort	16 21					16 49					17 22
11 La Préaille	16 25					16 52					17 25
13 Herstal	16 30	16 32	16 41	16 46	16 46	16 57	17 03	17 12	17 20	17 26	17 29
15 Jolivet						17 00		17 15			17 32
16	16 35		16 46	16 51	16 51	17 02		17 17			17 34
17	16 39	16 39	16 50	16 55	16 56	17 05	17 10	17 20	17 27	17 32	17 37
19 Liège	16 42	16 42	16 53	16 58	16 59	17 08		17 23	17 30	17 35	17 40
34 20	16 45	16 45	16 56	17 01	17 02	17 11	17 15	17 26	17 33	17 38	17 43
	Mosron-Mosron 125	Mosron-Mosron 125	Charlers 125		Jemelle 43	Namur 125	Guvy 43	Namur 125	Jemelle 43	Mosron-Mosron 125	Willekrandt 36
tab km	3117 +	6938 +	8518 +	8518 +	5018 +		3118 +	3118 +	8119 +	5038 +	3544 +
0 Ans		17 35			18 07				18 16	18 44	
1 Ans-Est		17 38			18 10				18 19	18 47	
2 Allieur		17 40			18 12				18 21	18 49	
3 Rocourt		17 42			18 14				18 26	18 54	
4 Rocourt-Clinique		17 44			18 16				18 28	18 56	
34 6 Liers	17 16	17 48	17 51	18 12	18 19		18 17	18 24	18 31	19 00	19 11
9 Milmort	17 20	17 51	17 54		18 22		18 21		18 34	19 03	19 15
11 La Préaille	17 24	17 54	17 58		18 25		18 25		18 37	19 06	19 19
13 Herstal	17 28	17 59	18 03	18 21	18 28		16 30	16 33	16 41	19 10	19 23
15 Jolivet		18 02	18 06		18 31				18 44	19 13	19 27
16	17 33	18 04	18 09		18 33		18 35		18 46	19 15	19 30
17	17 37	18 07	18 13	18 28	18 35		18 39	18 40	18 49	19 19	19 34
19 Liège	17 40	18 10	18 16	18 31	18 38		18 42		18 52	19 22	19 37
34 20	17 43	18 13	18 19	18 34	18 41		18 45	18 45	18 55	19 25	19 40
	Tournai 125	Willekrandt 36	Rivage 43	Rivage 43	Filiale 125		Moss 125	Moss 125	Namur 125		Guvy 43
tab km	5019 +	3119 +	3119 +	3544 +	5039 +	8120 +	5020 +	3120	8521	3122	8522 +
0 Ans	19 07										
1 Ans-Est	19 10										
2 Allieur											
3 Rocourt	19 13										
4 Rocourt-Clinique											
34 6 Liers	19 17	19 18	19 25	19 30			20 16	20 24	21 17		22 15
9 Milmort	19 20	19 22					20 19				
11 La Préaille	19 23	19 26					20 22				
13 Herstal	19 27	19 31	19 34	19 39	19 42	19 42	20 25	20 33	21 26	22 08	22 24
15 Jolivet	19 30				19 45	19 45	20 28			22 11	
16	19 32	19 36			19 47	19 47	20 30			22 13	
17	19 34	19 40	19 40	19 45	19 50	19 50	20 32	20 39	21 31	22 16	22 30
19 Liège	19 37				19 53	19 53	20 35		21 38	22 19	22 33
34 20	19 40	19 45	19 45	19 50	19 56	19 56	20 38	20 44	21 41	22 22	22 36
	Moss 125	Moss 125	Guvy 43			Namur 125		Charlers 125	Jemelle 43	Namur 125	Jemelle 43

En Ardennes
- sans problèmes -
le samedi et le dimanche



Bruxelles-Ardennes
en correspondance
à Liège-Guillemins avec l'Ardennais

		9505 ⓐ	9530 ⓐ	9506 ⓐ	9506 ⓐ	9531 ⓐ	9507 ⓐ	9508 ⓐ	3508 ⓐ	9509 ⓐ	9510 ⓐ
tab km									0		
	0 Hasselt	4 58	5 38	5 54	6 17	6 51	7 43	8 06	8 41	9 25	10 06
	16 Bilzen	5 12	5 51	6 07	6 30	7 05	7 57	8 19		9 39	10 19
	19 Hoeseit	5 15	5 54	6 10	6 33	7 08	8 00	8 22			10 22
	27 Tongeren	5 22	6 01	6 17	6 40	7 15	8 08	8 29	9 01	9 47	10 29
		5 23	6 02	6 18	6 41	7 16	8 10	8 30	9 02	9 48	10 30
	30 Vreeren-Nerem	5 27	6 06	6 22	6 45	7 20	8 15	8 34		9 52	10 34
	33 Glons	5 30	6 09	6 25	6 48	7 23	8 21	8 37			10 37
	40 Liers	5 37	6 17	6 32	6 55	7 31	8 29	8 44		10 02	10 44
	42 Milmort	5 40		6 35	6 58	7 34	8 32	8 47			10 47
	45 La Préalée	5 43		6 38	7 01	7 37	8 35				10 51
	47 Herstal	5 47	6 25	6 42	7 06	7 41	8 40	8 52		10 10	10 54
	49 Jolivet	5 50	6 28	6 45	7 09	7 44	8 43				
	50 Vivegnis	5 52	6 30	6 47	7 11	7 46	8 45	8 55			10 57
	51 Palais	5 55	6 33	6 49	7 14	7 49	8 48	8 57	9 25	10 15	11 00
	52 Liège	5 58	6 37	6 53	7 18	7 53	8 52	9 01			11 03
	54 Jonfosse	6 01	6 40	6 56	7 21	7 56	8 55	9 04	9 31	10 21	11 06
	54 Guillemins										

		9512 ⓐ	9537 ⓐ	9512 ⓐ	9514 ⓐ	9514 ⓐ	9515 ⓐ	9516 ⓐ	9516 ⓐ	9539 ⓐ	6483 ⓐ	9517 ⓐ
tab km												
	0 Hasselt	12 06	12 20	12 34	14 06	14 28	15 34		16 06	16 12	16 57	17 23
	16 Bilzen	12 19	12 33	12 47	14 19	14 41	15 47		16 19	16 25	17 10	17 36
	19 Hoeseit	12 22		12 50	14 22	14 44	15 50		16 22	16 28	17 13	17 39
	27 Tongeren	12 29	12 41	12 57	14 29	14 51	15 57		16 29	16 35	17 20	17 46
		12 30		12 58	14 30	14 52	15 58	16 14	16 30			17 48
	30 Vreeren-Nerem	12 34		13 02	14 34	14 56	16 02	16 18	16 34			17 52
	33 Glons	12 37		13 05	14 37	14 59	16 05	16 21	16 37			17 55
	40 Liers	12 44		13 12	14 44	15 06	16 12	16 29	16 44			18 03
	42 Milmort	12 47			14 47				16 47			
	45 La Préalée											
	47 Herstal	12 52		13 20	14 53	15 14	16 20	16 37	16 53			18 12
	49 Jolivet											
	50 Vivegnis	12 55			14 56	15 19	16 26	16 40	16 56			18 15
	51 Palais	12 57		13 26	14 59	15 21	16 28	16 43	16 59			18 18
	52 Liège	13 01			15 03	15 23	16 32	16 49	17 05			18 22
	54 Jonfosse			13 32	15 06	15 26	16 32	16 49	17 05			18 25
	54 Guillemins	13 04										

		9518 ⓐ	9519 ⓐ	9520 ⓐ	9520 ⓐ	9521 ⓐ
tab km						
	0 Hasselt	18 06	19 08	20 07	20 33	21 07
	16 Bilzen	18 19	19 21	20 20	20 46	21 20
	19 Hoeseit	18 22	19 24	20 23		
	27 Tongeren	18 29	19 31	20 30	20 54	21 28
		18 30	19 32	20 31	20 54	21 29
	30 Vreeren-Nerem	18 34	19 36	20 35	20 58	
	33 Glons	18 37	19 39	20 38	21 01	
	40 Liers	18 44	19 46	20 45	21 08	
	42 Milmort	18 47		20 48	21 11	
	45 La Préalée				21 14	
	47 Herstal	18 53	19 54	20 55	21 17	
	49 Jolivet					
	50 Vivegnis	18 56		20 58		21 50
	51 Palais	18 59	19 59	21 01	21 22	
	52 Liège	19 03	20 03	21 05		
	54 Jonfosse	19 06	20 06	21 08	21 28	21 56
	54 Guillemins					

ⓐ Rijdt tot 25.IX.82. Bestemming Jemelle 43.

ⓐ Circule jusqu'au 25.IX.82. Destination Jemelle 43.

Les dimanches en été :

HASSELL-BLANKENBERGE en train direct

Dép. Hasselt 7.02

Arr. Blankenberge 9.39

tab km	9580 ⓐ	9556 ⓐ	9556 ⓐ	9581 ⓐ	9557 ⓐ	9582 ⓐ	9558 ⓐ	9560 ⓐ	9560 ⓐ
31 0		5 50	6 14	6 45	7 09	7 48	7 57	9 48	10 00
2 Liège		5 53		6 48		7 51	8 01	9 51	10 03
3 Palais		5 56	6 20	6 51	7 15	7 55	8 04	9 54	10 05
5 Vivegnis		5 59	6 22		7 18		8 06		10 08
6 Jolivet		6 01							
8 Herstal		6 04	6 27	6 57	7 22	8 02	8 10	10 00	10 11
10 La Préaille		6 08	6 30						
12 Millmort		6 12	6 34				8 16		10 17
31 15 Liers		6 16	6 38	7 05	7 32	8 11	8 20	10 11	10 21
22 Glons		6 23	6 45	7 12	7 39	8 18	8 27	10 18	10 28
24 Vrerem-Nerem		6 26	6 49	7 15	7 42	8 22	8 30	10 22	10 31
28 Tongeren	○	6 30	6 53	7 19	7 46	8 26	8 34	10 26	10 35
36 Hoeselt		5 38	6 30	6 55	7 20	7 47	8 28	8 35	10 28
38 Bilzen		5 45	6 37	7 02	7 27	7 54	8 36	8 42	10 36
54 Hasselt	○	5 48	6 40	7 06	7 30	7 57	8 40	8 45	10 40
		6 01	6 53	7 19	7 43	8 11	8 53	8 58	10 53

tab km	9561 ⓐ	9562 ⓐ	9563 ⓐ	9563 ⓐ	9590 ⓐ	9565 ⓐ	9566 ⓐ	9568 ⓐ	9591 ⓐ	9567 ⓐ
31 0			11 59	13 50	13 59		15 31	15 59	16 16	16 38
2 Liège			12 02	13 53	14 02		15 34	16 02	16 19	16 41
3 Palais			12 05	13 56	14 05		15 38	16 05	16 22	16 44
5 Vivegnis			12 08		14 08		15 41	16 08	16 24	16 47
6 Jolivet										16 49
8 Herstal			12 11	14 01	14 11	15 20	15 45	16 11	16 28	16 52
10 La Préaille			12 17		14 14			16 11	16 31	16 55
12 Millmort			12 22	14 07	14 18		15 51	16 17	16 35	16 59
31 15 Liers			12 29	14 11	14 22	15 29	15 55	16 21	16 39	17 03
22 Glons			12 33	14 18	14 29	15 36		16 28	16 46	17 10
24 Vrerem-Nerem			12 37	14 21	14 32	15 39		16 31	16 49	17 13
28 Tongeren	○		12 37	14 25	14 36	15 43	16 07	16 35	16 53	17 17
36 Hoeselt		12 53	14 26	14 37	15 44			16 35	16 54	17 18
38 Bilzen		13 00	14 33	14 44	15 51			16 42	17 01	17 25
54 Hasselt	○	12 47	13 03	14 36	14 47	15 54		16 45	17 04	17 28
		12 59	13 16	14 49	14 59	16 08		16 58	17 17	17 41

tab km	8566 ⓐ	9593 ⓐ	9568 ⓐ	9569 ⓐ	3568 ⓐ	9569 ⓐ	9572
31 0	17 40	18 00	18 49	19 49	19 50	19 59	22 02
2 Liège	17 43	18 03	18 52	19 52		20 02	22 05
3 Palais	17 46	18 05	18 55	19 55	19 56	20 05	22 08
5 Vivegnis	17 49	18 08	18 58	19 58		20 08	22 11
6 Jolivet	17 51						22 13
8 Herstal	17 55	18 11	19 01	20 01		20 11	22 16
10 La Préaille			19 04				22 19
12 Millmort		18 17	19 08			20 17	22 22
31 15 Liers	18 05	18 21	19 13	20 13		20 22	22 26
22 Glons	18 12	18 28	19 20	20 18		20 29	22 33
24 Vrerem-Nerem	18 15	18 31	19 24	20 22		20 32	22 36
28 Tongeren	18 19	18 35	19 28	20 26	20 17	20 36	22 40
36 Hoeselt	18 20	18 35	19 29	20 27	20 18	20 36	22 41
38 Bilzen	18 29	18 42	19 38	20 34		20 43	22 48
54 Hasselt	18 42	18 45	19 38	20 38	20 38	20 46	22 51
		19 51	19 51	20 51	20 38	20 59	23 04

ⓐ Rijdt tot 25.IX.82. Bestemming : Leuven 35.

ⓑ Rijdt op dinsdag, woensdag, donderdag en vrijdag.

ⓐ Circule jusqu'au 25.IX.82. Destination : Leuven 35.

ⓑ Circule les mardi, mercredi, jeudi et vendredi.

— Trois trains de jour rapides :

Belgique - Suisse

Nouvelle destination : **Chur (Coire)**

tab km		6055 Ⓢ	2205 Ⓢ		2231 Ⓢ	6056 Ⓢ	3450 Ⓢ	2206 Ⓢ		2232 Ⓢ	6057 Ⓢ
36	Brussel-Bruxelles Nd				4.57			6.28			6.52
16	Antwerpen-Centraal						6.11				
0	Leuven	5.15			6.03	6.16		6.49		7.14	7.19
9	Wezemaal										
13	Gelrode										
16	Aarschot	5.27			6.16	6.28		7.01		7.27	7.31
20	Langdorp		5.30		6.17		6.52	7.02		7.28	
26	Testelt		5.39		6.27			7.11		7.36	
28	Zichem		5.43		6.31			7.15		7.42	
34	Diest		5.43		6.32		7.06	7.15		7.42	
			5.48		6.37			7.20		7.47	
44	Schulen		5.49				7.08	7.21		7.48	
54	Hasselt		5.57				7.24	7.39		7.56	
			6.07							8.06	

tab km		3452 Ⓢ	3508 Ⓢ	2207 Ⓢ		6058 Ⓢ	3454 Ⓢ	2208 Ⓢ	6059 Ⓢ	3456 Ⓢ	2209 Ⓢ	6060 Ⓢ
36	Brussel-Bruxelles Nd			7.20		7.52		8.16	8.52		9.20	9.52
16	Antwerpen-Centraal	7.18					8.16			9.16		
0	Leuven		7.48	7.53		8.19		8.53	9.19		9.53	10.19
9	Wezemaal											
13	Gelrode											
16	Aarschot		8.01	8.06		8.31		9.06	9.31		10.06	10.31
20	Langdorp	8.00	8.02	8.07			8.58	9.07		9.58	10.07	
26	Testelt		8.11	8.16				9.16			10.16	
28	Zichem		8.15	8.20				9.20			10.20	
34	Diest		8.15	8.20			9.12	9.25		10.12	10.25	
44	Schulen		8.15	8.21			9.13	9.26		10.13	10.26	
54	Hasselt		8.30	8.35			9.29	9.46		10.29	10.45	

tab km		3458 Ⓢ	2210 Ⓢ	6061 Ⓢ	3460 Ⓢ	2211 Ⓢ	6062 Ⓢ	3462 Ⓢ	2212 Ⓢ	6063 Ⓢ	3464 Ⓢ
36	Brussel-Bruxelles Nd		10.20	10.52		11.20	11.52		12.20	12.52	
16	Antwerpen-Centraal	10.16			11.16			12.16			13.16
0	Leuven		10.53	11.19		11.53	12.19		12.50	13.19	
9	Wezemaal								12.59		
13	Gelrode								13.03		
16	Aarschot		11.06	11.31		12.06	12.31		13.07	13.31	
20	Langdorp	10.58	11.07		11.58	12.07		12.58	13.08		13.58
26	Testelt		11.16			12.16			13.17		
28	Zichem		11.20			12.20			13.21		
34	Diest		11.20			12.20			13.21		
			11.12	11.25		12.12	12.25		13.12	13.26	14.12
44	Schulen		11.13	11.26		12.13	12.26		13.13	13.28	14.13
54	Hasselt		11.29	11.44		12.29	12.45		13.29	13.47	14.29

Ⓢ Bestemming Antwerpen-Centraal 16.
Ⓢ Rijdt tot 25.IX.82.
Ⓢ Zaterdags en zondags bestemming Genk 21.

Ⓢ Destination Antwerpen-Centraal 16.
Ⓢ Circule jusqu'au 25.IX.82.
Ⓢ Les samedi et dimanche destination Genk 21.

Ⓢ Bestemming Jemelle 34-43.
Ⓢ Rijdt niet zaterdags en zondags tot 25.IX.82.

Ⓢ Destination Jemelle 34-43.
Ⓢ Ne circule pas les samedi et dimanche jusqu'au 25.IX.82.

STELLA  ARTOIS

tab km	2213 Ⓢ	6064 Ⓢ	2214 Ⓢ	3466 Ⓢ	2214 Ⓢ	6065 Ⓢ	3466 Ⓢ	2240 Ⓢ	2215 Ⓢ	6066 Ⓢ
36 Brussel-Bruxelles Nd	13 20	13 52	13 57		14 20	14 52		15 20	15 20	15 52
16 Antwerpen-Centraal				14 16			15 15			
0 Leuven	13 53	14 19	14 35		14 53	15 19		15 53	16 01	16 19
9 Wezemaal										
13 Gelrode										
16 Aarschot	14 06	14 31	14 47		15 06	15 31		16 05	16 14	16 31
20 Langdorp	14 07		14 46	14 58	15 07		15 58		16 16	
26 Testelt	14 16		14 57		15 16				16 25	
28 Zichem	14 20		15 01		15 20				16 29	
34 Diest	14 20		15 01		15 20				16 29	
	14 25		15 06	15 12	15 25		16 12		16 34	
44 Scholen	14 26		15 07	15 13	15 26		16 13		16 35	
54 Hasselt	14 35		15 15		15 35				16 43	
	14 45		15 25	15 29	15 45		16 29		16 53	

tab km	6066 Ⓢ	2244 Ⓢ	3470 Ⓢ	2216 Ⓢ	2216 Ⓢ	2241 Ⓢ	6067 Ⓢ	6067 Ⓢ	2217 Ⓢ	3472 Ⓢ
36 Brussel-Bruxelles Nd	15 52	16 20		16 19	16 19		16 46	16 52	16 51	17 02
16 Antwerpen-Centraal			16 16							17 16
0 Leuven	16 24	16 41		16 52	16 53		17 13	17 19	17 21	17 30
9 Wezemaal		16 49					17 22		17 29	
13 Gelrode				17 03			17 26			17 41
16 Aarschot	16 37	16 55		17 07	17 06		17 30	17 31	17 35	17 45
20 Langdorp			16 58	17 09	17 07		17 32			17 47
26 Testelt				17 13			17 36			17 52
28 Zichem				17 20	17 16		17 43			17 58
				17 24	17 20		17 47			18 03
34 Diest				17 25	17 20		17 48			18 04
			17 12	17 30	17 25		17 53		18 10	18 13
44 Scholen				17 31	17 26					18 14
54 Hasselt			17 29	17 40	17 35					18 30
				17 50	17 45					

tab km	2242 Ⓢ	2217 Ⓢ	2248 Ⓢ	2235 Ⓢ	6068 Ⓢ	2243 Ⓢ	3474 Ⓢ	3474 Ⓢ	2218 Ⓢ
36 Brussel-Bruxelles Nd	17 21	17 20			17 39	17 52	17 57		18 23
16 Antwerpen-Centraal							18 16	18 16	
0 Leuven	17 44	17 53		18 07	18 19	18 35			18 53
9 Wezemaal	17 53			18 16		18 44			
13 Gelrode	17 57		18 02	18 22		18 48			
16 Aarschot	18 01	18 06	18 08	18 27	18 31	18 52			19 06
20 Langdorp		18 07		18 10	18 29	18 52	18 58	18 58	19 07
26 Testelt		18 16		18 34		18 56			
28 Zichem		18 20		18 19	18 41	19 02			19 16
		18 20		18 23	18 45	19 06			19 20
34 Diest		18 20		18 24	18 46	19 06			19 20
		18 25		18 29	18 51	19 11	19 12	19 15	19 25
44 Scholen		18 26		18 30	18 52		19 13	19 16	19 26
54 Hasselt		18 35		18 39	19 01		19 29	19 31	19 34
		18 45		18 49	19 12				19 44

Ⓢ Bestemming Antwerpen-Centraal 16.


Ⓢ Zaterdags en zondags bestemming Genk 21.

Ⓢ Destination Antwerpen-Centraal 16.

Ⓢ Les samedi et dimanche destination Genk 21.

Voor de 60 of 65-plussers:

INTER RAIL SENIOR



tab km	2218 Ⓞ	6069 Ⓞ	3476 Ⓞ	2219 Ⓞ	6070 Ⓞ	3478 Ⓞ	2220 Ⓞ	2221 Ⓞ	2220 Ⓞ
36 Brussel-Bruxelles Nd	18 23	18 52		19 20	19 52		20 20		20 20
16 Antwerpen-Centraal			19 16			20 16			
0 Leuven	18 59	19 19		19 53	20 19		20 53		21 00
9 Wezemaal	19 08								
13 Gelrode	19 13								
16 Aarschot	19 18	19 31		20 06	20 31		21 06	21 06	21 13
	19 19		19 58	20 07		20 58	21 07		21 14
20 Langdorp									
26 Testelt	19 28			20 16			21 16		21 23
28 Zichem	19 33			20 20			21 20		21 27
	19 33			20 20			21 20		21 27
34 Diest	19 39		20 12	20 25		21 12	21 25		21 32
	19 40		20 13	20 26		21 13	21 26		21 33
44 Schuren	19 49			20 34			21 34		21 42
54 Hasselt	20 00		20 29	20 44		21 29	21 44		21 52

tab km	6071 Ⓞ	3480 Ⓞ	6072 Ⓞ	3482 Ⓞ	2222 Ⓞ	2222 Ⓞ
36 Brussel-Bruxelles Nd	20 52		21 52		21 52	22 38
16 Antwerpen-Centraal		21 16		22 16		
0 Leuven	21 19		22 19		22 53	23 03
9 Wezemaal						23 11
13 Gelrode						23 14
16 Aarschot	21 31		22 31		23 06	23 19
		21 58		22 58	23 07	23 20
20 Langdorp						23 24
26 Testelt					23 16	23 29
28 Zichem					23 20	23 33
					23 20	23 33
34 Diest		22 12		23 12	23 25	23 38
		22 13		23 13	23 26	
44 Schuren					23 35	
54 Hasselt		22 29		23 29	23 45	

Ⓞ Bestemming: Antwerpen-Centraal 16.

Ⓞ Bestemming: Genk 21, behalve zondags tot 19.IX.82: beperkt tot Hasselt.

Ⓞ Ⓞ Bestemming: Eindhoven 21bis.

Ⓞ Rijdt tot 25.IX.82.

Ⓞ Herkomst Blankenberge 50-53-53bis.

Ⓞ Destination: Antwerpen-Centraal 16.

Ⓞ Destination: Genk 21, sauf le dimanche jusqu'au 19.IX.82: limité à Hasselt.

Ⓞ Ⓞ Destination: Eindhoven 21bis.

Ⓞ Circule jusqu'au 25.IX.82.

Ⓞ Origine Blankenberge 50-53-53bis.

AUTOSLAAPTREINEN

**NIEUW
DIT JAAR:**

Tijdens het hoogseizoen: — verhoging van de frequentie in de verbindingen naar:

- Avignon
- Narbonne
- Saint-Raphaël

(haast dagelijkse verbindingen);

— nieuwe bestemming BRIVE (Dordogne);

— belangrijke verminderingen: tot 3.500 BF per traject, of 7.000 BF per heen- en terugreis.

Vraag onze brochure!

Inlichtingen in de stations en de erkende reisbureaus.

tab km	2253 Ⓞ	2254 Ⓞ	2255 Ⓞ			3451 Ⓞ	2280 Ⓞ		6005 Ⓞ	2281 Ⓞ	2256 Ⓞ	
0 Hasselt.....	3 50		5 29			5 42	5 47				6 07	6 21
11 Schuiten.....	4 00		5 39				5 57				6 17	6 31
21 Diest.....	4 08		5 47			5 58	6 06				6 26	6 40
26 Zichem.....	4 09	5 10	5 48			5 59	6 08				6 28	6 41
	4 13	5 14	5 53				6 13				6 34	6 46
	4 13	5 14	5 53				6 14				6 34	6 46
29 Testelt.....	4 17	5 18	5 56				6 18				6 38	6 50
35 Langdorp.....	4 23	5 24	6 02								6 45	6 56
39 Aarschot.....	4 27	5 28	6 06			6 14	6 26				6 50	7 00
42 Gelrode.....	4 29	5 29	6 07				6 29		6 45		6 52	7 01
45 Wezemaal.....		5 33	6 11				6 36		6 52		6 58	
54 Leuven.....	4 42	5 45	6 23						7 00			7 15
16 Antwerpen-Centraal.....						6 54						
36 Brussel-Bruxelles Nd.....	5 31	6 36	6 46						7 30			7 40

tab km	2292 Ⓞ	3453 Ⓞ	2293 Ⓞ		6006	2262 Ⓞ	2257 Ⓞ	3455 Ⓞ	2283 Ⓞ	6497 Ⓞ	6007	
0 Hasselt.....		6 34				7 08	7 21	7 29			7 33	
11 Schuiten.....						7 18	7 31				7 43	
21 Diest.....		6 50				7 28	7 40	7 45			7 51	
26 Zichem.....		6 51	6 54			7 30	7 41	7 46			7 53	
			7 00			7 36	7 46				7 58	
			7 00			7 36	7 46				7 58	
29 Testelt.....			7 04			7 40	7 50				8 02	
35 Langdorp.....			7 11								8 08	
39 Aarschot.....		7 05	7 15			7 49	7 59	8 00			8 10	
42 Gelrode.....	7 02		7 17		7 39	7 51	8 00		8 11		8 12	8 39
45 Wezemaal.....	7 06		7 21									
54 Leuven.....	7 18		7 25		7 52	8 05	8 14				8 25	8 52
16 Antwerpen-Centraal.....		7 49						8 41				
36 Brussel-Bruxelles Nd.....	7 51		8 08		8 21	8 35	8 48				8 48	9 16

tab km	2258	3457	6008	2259	3459 Ⓞ	6009	3461	6010	2261
0 Hasselt.....	8 21	8 35		9 21	9 34		10 34		11 21
11 Schuiten.....	8 31			9 31					11 31
21 Diest.....	8 40	8 50		9 40	9 50		10 50		11 40
26 Zichem.....	8 41	8 51		9 41	9 51		10 51		11 41
	8 46			9 46					11 46
	8 46			9 46					11 46
29 Testelt.....	8 50			9 50					11 50
35 Langdorp.....									11 50
39 Aarschot.....	8 59	9 05		9 59	10 05		11 05		11 59
42 Gelrode.....	9 00		9 40	10 00			10 39	11 39	12 00
45 Wezemaal.....			9 52	10 14				11 52	12 14
54 Leuven.....	9 14								
16 Antwerpen-Centraal.....		9 46			10 46		11 46		
36 Brussel-Bruxelles Nd.....	9 48		10 16	10 46		11 16		12 16	12 46

Ⓞ Bestemming: Blankenberge 53bis-53-50.

Ⓞ Bestemming: Brussel-Zuid 53bis-27.

Ⓞ Rijdt tot 25.IX.82.

Ⓞ Destination: Blankenberge 53bis-53-50.

Ⓞ Destination: Bruxelles-Midi 53bis-27.

Ⓞ Circule jusqu'au 25.IX.82.

SIGARETTENPAPIER

Altijd hetzelfde... Het beste !

RIZLA+

	3463 Ⓢ	6011	2262	3465	6012	2263	3467 Ⓢ	6013	3469	6014
tab km										
0 Hasselt.....	11 34		12 21	12 34		13 21	13 34		14 34	
11 Schuren.....			12 31			13 31				
21 Diest.....	11 50		12 40	12 50		13 40	13 50		14 50	
26 Zichem.....	11 51		12 41	12 51		13 41	13 51		14 51	
29 Testelt.....			12 46			13 46				
35 Langdorp.....			12 50			13 50				
39 Aarschot.....	12 05		12 56	13 05		13 59	14 05		15 05	
42 Gelrode.....		12 39	13 01		13 39	14 00		14 39		15 39
45 Wezemaal.....										
54 Leuven.....		12 52	13 15		13 52	14 14		14 52		15 52
16 Antwerpen-Centraal.....	12 46			13 46			14 46		15 46	
36 Brussel-Bruxelles Nd.....		13 16	13 45		14 16	14 45		15 16		16 16
tab km	2265		3471 Ⓢ	6015	2266	3473	2296 Ⓢ	6016 Ⓢ	6032 Ⓢ	2267
0 Hasselt.....	15 20		15 34		16 20	16 34	16 54		17 21	
11 Schuren.....	15 31				16 30		17 04		17 31	
21 Diest.....	15 40		15 50		16 39	16 50	17 13		17 40	
26 Zichem.....	15 41		15 51		16 40	16 51	17 14		17 41	
29 Testelt.....	15 46				16 45		17 19		17 46	
35 Langdorp.....	15 46				16 45		17 19		17 46	
39 Aarschot.....	15 50				16 49		17 23		17 50	
42 Gelrode.....	15 59		16 05		16 58	17 05	17 29		17 59	
45 Wezemaal.....	16 00			16 39	16 59		17 39	17 52	18 00	
54 Leuven.....	16 14			16 52	17 12		17 52	18 05	18 14	
16 Antwerpen-Centraal.....			16 46			17 46				
36 Brussel-Bruxelles Nd.....	16 45			17 16	17 45			18 16	18 46	18 46
tab km	3475 Ⓢ	6017	2268 Ⓢ	2268 Ⓢ	3477	6018	2269 Ⓢ	3479 Ⓢ	2295 Ⓢ	6019
0 Hasselt.....	17 35		18 19	18 21	18 36		19 21	19 36		
11 Schuren.....			18 29	18 31			19 31			
21 Diest.....	17 51		18 38	18 40	18 51		19 40	19 52		
26 Zichem.....	17 52		18 40	18 41	18 52		19 41	19 53	20 13	
29 Testelt.....			18 44	18 46			19 46		20 18	
35 Langdorp.....			18 45	18 46			19 46		20 18	
39 Aarschot.....	18 06		18 49	18 50			19 50		20 22	
42 Gelrode.....		18 39	19 00	19 00		19 39	20 00		20 30	20 39
45 Wezemaal.....										
54 Leuven.....		18 52	19 14	19 14		19 52	20 14		20 45	20 52
16 Antwerpen-Centraal.....	18 48				19 46			20 48		
36 Brussel-Bruxelles Nd.....		19 16	19 47	19 47		20 16	20 46		21 16	21 16

Ⓢ Enkel woensdags.

Ⓢ Le mercredi seulement.

Weekend-biljetten
naar de kust of de Ardennen
Gans het jaar te koop
Sterk verminderde prijzen

Inlichtingen
in de stations

tab km	2270	3481	3568	6020	6021	2271	3485	6022
0 Hasselt	20 21	20 34	20 39			22 21	22 34	
11 Schuilen	20 31		20 49			22 31		
21 Diest	20 40	20 50	20 58			22 40	22 50	
26 Zichem	20 41	20 51	20 59			22 41	22 51	
	20 46		21 04			22 46		
29 Testelt	20 46		21 04			22 46		
	20 50		21 08			22 50		
35 Langdorp			21 15					
39 Aarschot	20 59	21 05	21 19			22 59	23 05	
	21 00		21 20	21 39	22 39	23 00		23 39
42 Gelrode								
45 Wezemaal				21 52	22 52	23 14		23 52
54 Leuven	21 13		21 33					
16 Antwerpen-Centraal		21 47					23 46	
36 Brussel-Bruxelles Nd				22 19	23 57	23 57		1 10

□ Rijdt tot 25.IX.82.

□ Rijdt niet zaterdag en zondag tot 25.IX.82.

□ Circule jusqu'au 25.IX.82.

□ Ne circule pas les samedi et dimanche jusqu'au 25.IX.82.

naar **AQUITAINE** en **BASKENLAND**

**2 rechtstreekse
nachtverbindingen
per week:**

- Schaarbeek - Brussel
- Bergen - Bayonne
- Biarritz
vertrek op zaterdag.
- Bressoux - Namen
- Charleroi - Bordeaux
- Dax - Bayonne - Biarritz
vertrek op donderdag.

Speciale prijzen!

Inlichtingen in de stations en de reisbureaus!

tab	km	243	5703	6924	5704	6926	5725	5705	6946
96	Mons								
50	Oostende								
0	Brussel								
3	Bruxelles								
6/0	Schaerbeek-Schaerbeek								
3	Haren-Zuid/Haren-Sud								
6	Diegem								
10	Zaventem								
13	Nossegem								
16	Kortenberg								
19	Erps-Kwerps								
22	Veltem								
25	Herent								
30	Leuven								
			345		421				502
35	Korbeek-Lo		349						507
37	Lovenjoel		352						510
41	Verrijck		356		428				514
43	Roosbeek		359						517
45	Kumtich		402						520
48	Tienen		405		433				523
			409		435				525
55	Ezemaal		414		440				531
58	Neerwinden		418		444				534
61	Landen		421		447				538
21	Hasselt							629	
61	Landen		426		451		521		540
65	Gingelom		430		455		524		543
70	Jeuk-Rosoux		435		459		529		548
72	Corswarem		437		502		532		551
75	Waremmé		440		506		535		554
			441		506		536		555
78	Bieret		444		509		540		557
81	Remicourt		448		512		543		601
84	Momalle		452		516		547		605
86	Fexhe-le-Haut-Clocher		455		519		550		607
89	Voroux-Goreux		457		522		553		610
	Voroux								
91	Bierset-Awans		500		525		556		613
94	Ans		504		529		559		617
			505		529		600		618
96	Montegnée		507		531		603		620
98	Liège-Haut-Pré		510		534		606		623
42 100	Liège-Guillemins		513		536		610		626
42	103 Angleur	416				607			640
104	Chénée					611			644
106	Henne-Chèvremont					613			646
108	Chaufontaine					615			648
110	La Brouck					618			651
111	Trooz					620			653
114	Fraipont					623			656
116	Nessonvaux					631			659
117	Goffontaine					633			701
121	Pepinster					636			704
44	Spa					639			707
121	Pepinster			500		711			749
124	Ensisval			504		640			707
125	Verviers-Central		435	506		644			711
			436	506		646			713
126	Verviers-Palais			506		649			
127	Verviers-Est			508		651			
132	Dolhain-Gileppe			510		653			
44 138	Welkenraedt			515		658			
	Aachen Hbf		505	520		704			
	Köln Hbf		608						

Service « TRAIN + VÉLO »

AVEC LE VÉLO LUDO

Ateliers : Leuvense Steenweg 173 - 3070 KORTENBERG

tab	km	5736 Ⓐ	5730 Ⓒ	5730 Ⓒ	5732 Ⓒ	787 Ⓐ	6927	5733 Ⓐ	4404	5706 +	5706 Ⓒ
96	Mons										
50	Oostende									4 17	
0	Brussel			4 48						3 50	
3	Bruxelles			4 52						5 40	
6/0	Zd-Mi Centr. Nd			4 57						5 44	
3	Schaerbeek-Schaerbeek			5 00						5 48	
6	Haren-Zuid/Haren-Sud									5 51	
8	Diegem			5 04						5 55	
10	Zaventem			5 06						5 57	
13	Nossegem			5 09						6 00	
16	Kortenbergh			5 12						6 03	
19	Erps-Kwerps			5 15						6 06	
22	Veltem			5 19						6 10	
25	Herent			5 22						6 13	
30	Leuven			5 26						6 17	
				5 30						6 21	
35	Korbeek-Lo			5 33				6 10		6 24	6 24
37	Lovenjoel			5 38				6 15		6 29	6 29
41	Verrijk			5 41				6 18		6 32	6 32
43	Roosbeek			5 45				6 22		6 36	6 36
45	Kumtich			5 47				6 25		6 39	6 39
48	Tienen			5 50				6 27		6 42	6 42
				5 54				6 30		6 45	6 45
55	Ezemaal			6 00				6 31		6 46	6 46
58	Neerwinden			6 06				6 37		6 52	6 52
61	Landen			6 10				6 41		6 55	6 55
				6 13				6 44		6 59	6 59
21	Hasselt							7 22			7 53
61	Landen		6 19	6 22	6 30					7 00	7 00
65	Gingelom		6 23	6 26				6 45		7 04	7 04
70	Jeuk-Rosoux		6 28	6 31				6 49		7 09	7 09
72	Corswarem		6 31	6 34				6 54		7 12	7 12
75	Wareme		6 34	6 37	6 39			6 57		7 15	7 15
			6 26	6 34	6 42	6 40		7 01		7 16	7 29
78	Bleret		6 29	6 37	6 45			7 04			7 32
81	Remicourt		6 32	6 41	6 48			7 07			7 36
84	Momalle		6 36	6 45	6 52			7 11		7 22	7 40
86	Fexhe-le-Haut-Clocher		6 39	6 48	6 55			7 14			7 44
89	Voroux-Goreux		6 42	6 51	6 58			7 17			
	Voroux										7 48
91	Bierset-Awans		6 45	6 54	7 01			7 20			7 55
94	Ans		6 49	6 58	7 05	6 52		7 24		7 30	
			6 49	6 58	7 05	6 53		7 24		7 31	7 56
96	Montegnée		6 52	7 00	7 08	6 56		7 27			7 59
98	Liège-Haut-Pré		6 55	7 02	7 10	6 58		7 29		7 35	8 02
42 100	Liège-Guillemins		7 00	7 05	7 13	7 01		7 32		7 38	8 05
42 103	Angleur					7 11	7 17				
104	Chênee					7 15	7 21				
106	Henne-Chèvremont						7 23				
108	Chaufontaine						7 25				
110	La Brouck						7 28				
111	Trooz						7 30				
							7 33				
114	Fraipont						7 36				
116	Nessonvaux						7 38				
117	Goffontaine						7 41				
121	Pepinster					7 27	7 44				
44	Spa						8 11				
121	Pepinster					7 28	7 44				
124	Ensisal						7 48				
125	Verviers-Central					7 32	7 50				
						7 33	7 51				
126	Verviers-Palais						7 53				
127	Verviers-Est						7 55				
132	Dolhain-Gileppe						8 00				
44 138	Welkenraedt					7 44	8 06				
	Aachen Hbf										
	Köln Hbf										

Op + : A. 833
Op Ⓞ : A. 727

Les + : A. 833
Les Ⓞ : A. 727

Vergaderen met de NMBS: zie blz. 104.

tab km	5706 Ⓢ	4426 Ⓢ	1952 Ⓢ	313 Ⓢ	5734 Ⓢ	5727 Ⓢ	1905 Ⓢ	1905 Ⓢ	4405 Ⓢ	4405 Ⓢ
96 Mons		459		549			556	556	556	556
50 Oostende				523			451	451		
0 Brussel		608	620	635			642	642	645	648
3 Bruxelles		612	624	640			646	646	650	652
6/0 Nd		616	628	645			652	652	655	657
3 Schaarbeek-Schaarbeek		620					656	656	700	700
6 Haren-Zuid/Haren-Sud		623								704
8 Diegem		626								706
10 Zaventem		629							708	709
13 Nossegem		632								712
16 Kortenberg		640								714
19 Erps-Kwerps		644								717
22 Veltem		647								722
25 Herent		651								727
30 Leuven	Ⓢ	655	645				711	711	732	730
35 Korbek-Lo		624	646			706	712	712		
37 Lovenjoel		629								
41 Verrijk		632								
43 Roosbeek		636				714				
45 Kuntich		639								
48 Tienen	Ⓢ	642								
		645	657			720	723	723		
55 Ezemaal		646	658			728	724	724		
58 Neerwinden		652				734				
61 Landen	Ⓢ	655				738				
		659	708			742	734	734		
21 Hasselt	Ⓢ		753			836	802	802		
61 Landen		700	709		722	743	737	737		
65 Gingelom		704			725	746				
70 Jeuk-Rosoux		709			730	751				
72 Corswarem		712			733	754				
75 Waremmé	Ⓢ	715	717		736	757	745	745		
		727	718		741	758	746	746		
78 Bieret		730				801				
81 Remicourt		733				804				
84 Momalle		737				808				
86 Fexhe-le-Haut-Clocher		740				813				
89 Voroux-Goreux		743								
Voroux						817				
91 Bierset-Awans		746				821	757			
94 Ans	Ⓢ	750				825	802	759		
		750				825	803	800		
96 Montegnée		753				828				
98 Liège-Haut-Pré		755				830	808			
42 100 Liège-Guillemins	Ⓢ	758	735	743	758	835	811	806		
				746	800					
42 103 Angleur							815	815		
104 Chénée							820	820		
106 Henne-Chèvremont							822	822		
108 Chaudfontaine							824	824		
110 La Brouck							827	827		
111 Trooz							829	829		
114 Fraipont							832	832		
116 Nessonvaux							835	835		
117 Goffontaine							837	837		
121 Pepinster	Ⓢ						840	840		
							843	843		
44 Spa	Ⓢ						912	912		
121 Pepinster							843	843		
124 Ensisval							847	847		
125 Verviers-Central	Ⓢ			805	817		849	849		
				806			904	904		
126 Verviers-Palais							906	906		
127 Verviers-Est							908	908		
132 Dolhain-Gilleppe							913	913		
44 138 Welkenraedt	Ⓢ			818			919	919		
Aachen Hbf				833						
Köln Hbf				918						

Ⓢ Van 26.IX.82 af.

Ⓢ A partir du 26.IX.82.

Een mooie dag te... Individuele- of gezinsuitstap!

TRAIN + VÉLO

Une formule pour voyageurs sportifs

Dans 42 gares situées au cœur de régions vraiment touristiques un service de location de vélos est ouvert au prix de 95 francs par jour*.

Une aubaine pour les voyageurs « sportifs » et amoureux de la nature!

La SNCB vous offre là une chance inégalée de découvrir des sites quasi - inaccessibles.

Avec le train...

LE GRAND BRAQUET, C'EST LA SANTÉ



*Pour ce service à la clientèle
la SNCB a choisi le vélo **LUDO***



Fourni par la Firme « VELOS LUDO » S.A.

Leuvense Steenweg, 173 - 3070 KORTENBERG

* Pour les conditions et informations détaillées voyez page 39.

tab km		4429 ⑤	2292 ⑥	707 ⑦	707 ⑧	5707 ⑨	5748 ⑩	1433 ⑪	1906 ⑫	1936 ⑬	1906 ⑭
96	Mons			6 02	5 56				6 56	6 56	6 53
50	Oostende				5 49			6 08			6 14
0	Brussel	6 57		7 09	7 09			7 32	7 43	7 43	7 43
3	Bruxelles	7 01		7 14	7 14				7 47	7 47	7 47
6/0	Nd	7 05		7 20	7 20		7 25	7 39	7 52	7 52	7 52
3	Schaerbeek-Schaerbeek	7 09					7 28		7 56	7 56	7 56
6	Haren-Zuid/Haren-Sud	7 12					7 32				
8	Diegem	7 15					7 34				
10	Zaventem	7 18					7 37				
13	Nossegem	7 23					7 40				
16	Kortenbergh						7 43				
19	Erps-Kwerps						7 47				
22	Veltem						7 50				
25	Herent						7 54				
30	Leuven	7 34		7 39	7 39		7 58		8 11	8 11	8 13
35	Korbeek-Lo		7 38	7 41	7 41	7 45			8 12	8 12	8 14
37	Lovenjoel					7 50					
41	Verrijck					7 53					
43	Roosbeek					7 57					
45	Kumtich					7 59					
48	Tienen		7 49			8 02					
55	Ezemaal					8 06			8 23	8 23	8 26
58	Neerwinden					8 12			8 24	8 24	8 27
61	Landen					8 18					
61	Landen					8 21					
61	Landen					8 25			8 34	8 34	8 36
21	Hasselt					8 25			8 34	8 34	8 36
61	Landen					9 14			9 02	9 02	9 14
65	Gingelom					8 26			8 37	8 37	8 37
70	Jeuk-Rosoux					8 30					
72	Corswarem					8 35					
75	Waremmé					8 38					
78	Bleret					8 41			8 45	8 45	8 47
81	Remicourt					9 08			8 46	8 46	8 48
84	Momalle					9 11					
86	Fexhe-le-Haut-Clocher					9 18					
89	Voroux-Goreux					9 14					
91	Bierset-Awans					9 18					
94	Ans					9 21					
96	Montegnée					9 24					
98	Liège-Haut-Pré					9 36					
42	100 Liège-Guillemins			8 26	8 26	9 39		8 41	9 06	9 06	9 10
42	103 Angleur			8 30	8 30			8 43		9 10	
104	Chênée			8 35	8 35						
106	Henne-Chèvremont										
108	Chaudfontaine										
110	La Brouck										
111	Trooz										
114	Fraipont										
116	Nessonvaux										
117	Goffontaine										
121	Pepinster			8 48	8 48						9 25
44	Spa			9 12	9 12						9 47
121	Pepinster			8 49	8 49						
124	Ensisval										
125	Verviers-Central			8 54	8 54			9 01			
126	Verviers-Palais			8 56	8 56			9 02			
127	Verviers-Est										
132	Doihain-Glieppe										
44	138 Welkenraedt			9 08	9 08						
	Aachen Hbf							9 29			
	Köln Hbf							10 20			

① Rijdt van 23.V tot en met 25.IX.82.

② Neemt slechts de reizigers op uit Engeland en die voor Verviers en verder. Rijdt van 23.V tot en met 25.IX.82.

③ Circule du 23.V au 25.IX.82 inclus.

④ Ne prend que les voyageurs en provenance de l'Angleterre et ceux à destination de Verviers et au-delà. Circule du 23.V au 25.IX.82.

tab	km	4406 Ⓞ	4406 Ⓞ	708 Ⓞ ▽	708 +	708 +	708 Ⓞ	3500 Ⓞ	5708	319 Ⓞ
96	Mons	653	656	721						721
50	Oostende			646						
0	Brussel	Zd-Mi	745	745	807	807	807			812
3	Bruxelles	Centr.	749	749	811	811	811			817
6/0	Bruxelles	Nd	755	757	816	816	816			822
3	Schaerbeek-Schaerbeek		759	800						
6	Haren-Zuid/Haren-Sud		803	804						
8	Diegem		806	806						
10	Zaventem		808	809						
13	Nossegem		813	812						
16	Kortenberg		817	815						
19	Erps-Kwerps			819						
22	Veltem		823	822						
25	Herent		827	826						
30	Leuven	Ⓞ	832	830	835	835	835	835		
				839	839		839			
35	Korbeek-Lo							845	847	
37	Lovenjoel								852	
41	Verrijck								855	
43	Roosbeek								859	
45	Kumlich								901	
48	Tienen	Ⓞ							904	
									908	
55	Ezemaal								912	
58	Neerwinden								918	
61	Landen	Ⓞ							921	
									925	
21	Hasselt	Ⓞ							1001	
61	Landen								926	
65	Gingelom								930	
70	Jeux-Rosoux								935	
72	Corswarem								938	
75	Wareme	Ⓞ							941	
									950	
78	Bleret								953	
81	Remicourt								956	
84	Momalle								1000	
86	Fexhe-le-Haut-Clocher								1004	
89	Voroux-Goreux									
	Voroux								1009	
91	Bierset-Awans								1012	
94	Ans	Ⓞ							1016	
									1022	
96	Montegnée								1025	
98	Liège-Haut-Pré								1027	
100	Liège-Guillemins	Ⓞ		924	923		923	927	1030	916
				929	925		925			918
103	Angleur			934	930		930			
104	Chênee									
106	Henne-Chèvremont									
108	Chaufontaine									
110	La Brouck									
111	Trooz									
114	Fraipont									
116	Nessonvaux									
117	Goffontaine									
121	Pepinster	Ⓞ		948	942		942			
44	Spa	Ⓞ		1016	1016		1016			
121	Pepinster			949	943		943			
124	Ensalval									
125	Verviers-Central	Ⓞ		954	947		947			936
				957	952		952			937
126	Verviers-Palais									
127	Verviers-Est									
132	Doihain-Gileppe									
44	138 Welkenraedt	Ⓞ		1010	1005		1005			
	Aachen Hbf	Ⓞ								959
	Köln Hbf	Ⓞ								1043

Ⓞ Rijdt van 23.V tot en met 25.IX.82.

Ⓞ Rijdt van 26.IX af.

Ⓞ Rijdt van 23.V tot 25.IX.82. Bestemming: Luxemburg 43.

Ⓞ Circule du 23.V au 25.IX.82 inclus.

Ⓞ Circule à partir du 26.IX.

Ⓞ Circule du 23.V au 25.IX.82. Destination: Luxemburg 43.

tab km	1907 Ⓞ	1907 Ⓞ	1937	4407 Ⓜ	769 Ⓜ	709 Ⓜ	709 Ⓜ	772 Ⓜ	799 Ⓜ	435 x	5709 Ⓜ
96 Mons		7 56	7 56	7 56			7 53	7 53			
50 Oostende											
0 Zd-Mi	8 43	8 43	8 43	8 47	9 01	9 10	9 10	9 30			
3 Brussel Centr.	8 47	8 47	8 47	8 51	9 05	9 15	9 15	9 34			
6/0 Bruxelles Nd	8 52	8 52	8 52	8 57	9 12	9 20	9 20	9 48			
3 Schaarbeek-Schaerbeek	8 56	8 56	8 56	9 00	9 16			9 52			
6 Haren-Zuid/Haren-Sud				9 04							
8 Diegem				9 06							
10 Zaventem				9 09							
13 Nossage				9 12							
16 Kortenberg				9 15							
19 Erps-Kwerps				9 19							
22 Veltem				9 22							
25 Herent				9 26							
30 Leuven	9 11	9 11	9 11	9 30	9 32	9 38	9 38	10 08			
35 Korbek-Lo	9 12	9 12	9 12			9 40	9 40				9 45
37 Lovenjoel											9 50
41 Verrijck											9 53
43 Roosbeek											9 57
45 Kuntlich											9 59
48 Tienen	9 23	9 23	9 23								10 02
55 Ezemaal	9 24	9 24	9 24								10 06
58 Neerwinden											10 12
61 Landen	9 34	9 34	9 34								10 18
21 Hasselt	10 01	10 01	10 01								10 21
61 Landen	9 37	9 37	9 37								10 25
65 Gingelom											10 26
70 Jeuk-Rosoux											10 30
72 Corswarem											10 35
75 Wareme	9 45	9 45	9 45								10 38
78 Bieret	9 46	9 46	9 46								10 41
81 Remicourt											10 50
84 Mornalle											10 53
86 Fexhe-le-Haut-Clocher											10 56
89 Voroux-Goreux											11 00
Voroux											11 03
91 Bieret-Awans											11 06
94 Ans	9 59	9 59	9 59								11 11
96 Montegnée	10 00	10 00	10 00								11 16
98 Liège-Haut-Pré											11 18
42 100 Liège-Guillemins	10 06	10 06	10 06		10 24	10 24					11 21
103 Angleur	10 13	10 13	10 10						10 29	11 05	11 24
104 Chênee	10 17	10 17							10 33		
106 Henne-Chèvremont	10 19	10 19									
108 Chaudfontaine	10 21	10 21									
110 La Brouck	10 24	10 24									
111 Trooz	10 26	10 26									
114 Fraipont	10 29	10 29									
116 Nessonvaux	10 32	10 32									
117 Goffontaine	10 34	10 34									
121 Pepinster	10 37	10 37	10 25						10 45		
44 Spa	10 40	10 40									
121 Pepinster	11 16	11 16	10 44						11 16		
124 Ensisval	10 40	10 40							10 45		
125 Verviers-Central	10 44	10 44									
126 Verviers-Palais	10 46	10 46							10 49	11 23	
127 Verviers-Est	10 47	10 58									11 24
132 Dolhain-Gileppe	10 49	11 00									
44 138 Welkenraedt	10 51	11 02									
Aachen Hbf	10 56	11 07									11 51
Köln Hbf	11 02	11 13									12 41

Ⓜ Bedient Brussel-Congres te B 53.

Ⓜ Rijden van 4.X af. Rijden niet op 12.XI, 27.XII.82, 3.I, 28.III, 5.IV, 13.V en 24.V.83. Rijden nochtans op 3.XI.82.

Ⓜ Rijdt van 23.V tot en met 25.IX.82.

Ⓜ Dessert Bruxelles-Congres à B 53.

Ⓜ Circulent à partir du 4.X. Ne circulent pas les 12.XI, 27.XII.82, 3.I, 28.III, 5.IV, 13.V et 24.V.83. Circulent cependant le 3.XI.82.

Ⓜ Circule du 23.V au 25.IX.82 inclus.

tab km		1908	4408	790 Ⓚ	321 X Ⓚ	5710 Ⓚ	1908	4409	711 +	711 +	6932 Ⓚ	6933 +
96	Mons.....	8 57	8 57		8 57		9 56	9 56	10 12	10 12		
50	Oostende.....				8 53				9 53	9 53		
0	Brussel (Zd-Mi).....	9 43	9 47	10 04	10 10		10 43	10 48	11 10	11 10		
3	Bruxelles (Centr.).....	9 47	9 51	10 09	10 15		10 47	10 52	11 15	11 15		
6/0	Bruxelles (Nd).....	9 52	9 57	10 15	10 20		10 52	10 57	11 20	11 20		
3	Schaarbeek-Schaarbeek.....	9 56	10 00				10 56	11 00				
6	Haren-Zuid/Haren-Sud.....		10 04					11 04				
8	Diegem.....		10 06					11 06				
10	Zaventem.....		10 09					11 09				
13	Nossegem.....		10 12					11 12				
16	Kortenbergh.....		10 15					11 15				
19	Erps-Kwerps.....		10 19					11 19				
22	Veltem.....		10 22					11 22				
25	Herent.....		10 26					11 26				
30	Leuven.....	10 11	10 30	10 33	10 37		11 11	11 30	11 38	11 38		
		10 12			10 38	10 45	11 12		11 40	11 40		
35	Korbeek-Lo.....					10 50						
37	Lovenjoel.....					10 53						
41	Verrijck.....					10 57						
43	Roosbeek.....					10 59						
45	Kumtich.....					11 02						
48	Tienen.....	10 23				11 06	11 23					
		10 24				11 12	11 24					
55	Ezemaal.....					11 18						
58	Neerwinden.....					11 21						
61	Landen.....	10 34				11 25	11 34					
21	Hasselt.....	11 01				12 02	12 02					
61	Landen.....	10 37				11 26	11 37					
65	Gingelom.....					11 30						
70	Jeuk-Rosoux.....					11 35						
72	Corswarem.....					11 38						
75	Wareme.....	10 45				11 41	11 45					
		10 46				11 50	11 46					
78	Bleret.....					11 53						
81	Remicourt.....					11 56						
84	Momalle.....					12 00						
86	Fexhe-le-Haut-Clocher.....					12 04						
89	Voroux-Goreux.....					12 08						
	Voroux.....					12 12						
91	Bierset-Awans.....					12 16	11 59					
94	Ans.....	10 59				12 16	11 59					
		11 00				12 18	12 00					
						12 21						
						12 23						
42	100 Liège-Guillemins.....	11 06			11 18	12 26	12 06		12 22	12 22		
					11 21		12 10		12 26	12 26	12 29	
42	103 Angleur.....						12 14		12 31	12 31	12 33	
	104 Chênée.....						12 16				12 35	
	106 Henne-Chèvremont.....						12 18				12 37	
	108 Chaudfontaine.....						12 21				12 40	
	110 La Brouck.....						12 23				12 42	
	111 Trooz.....						12 26				12 45	
	114 Fraipont.....						12 29				12 48	
	116 Nessonvaux.....						12 31				12 50	
	117 Goffontaine.....						12 34				12 53	
	121 Pepinster.....						12 37		12 43	12 43	12 56	
44	Spa.....						13 16		13 16	13 16	13 16	
	121 Pepinster.....						12 37		12 44	12 44	12 56	
	124 Ensisval.....						12 41				13 00	
	125 Verviers-Central.....				11 38		12 43		12 48	12 48	13 02	
					11 39		12 53					13 42
	126 Verviers-Palais.....						12 55					13 44
	127 Verviers-Est.....						12 57					13 46
	132 Dolhain-Gileppe.....						13 02					13 51
44	138 Welkenraedt.....				11 50		13 09					13 57
	Aachen Hbf.....				12 04							
	Köln Hbf.....				12 48							

Ⓚ Rijdt van 4.X af. Rijdt niet op 12.XI, 27.XII.82, 3.I, 28.III, 5.IV, 13.V en 24.V.83. Rijdt nochtans op 3.XI.82.

Ⓚ Toegankelijk voor houders van een sociaal weekabonnement.

Ⓚ Rijdt van 23.V tot 25.IX.82.

Ⓚ Circule à partir du 4.X. Ne circule pas les 12.XI, 27.XII.82, 3.I, 28.III, 5.IV, 13.V et 24.V.83. Circule cependant le 3.XI.82.

Ⓚ Accessible aux titulaires d'un abonnement social à la semaine.

Ⓚ Circule du 23.V au 25.IX.82.

tab	km	5738 ⊙	5711 ⊙	1910	4410 +	4410 ⊙	323 ⊙	5712	1911	4411	713 ⊙	6834 ⊙
96	Mons			10 56	10 56		10 56		11 56	11 56	11 56	11 56
50	Oostende						10 53					11 53
0	Zd-Mi			11 43	11 48	12 00	12 10		12 43	12 48	13 10	
3	Brussel Centr.			11 47	11 52	12 04	12 14		12 47	12 52	13 15	
6/0	Brussel Nd			11 52	11 57	12 08	12 20		12 52	12 57	13 20	
3	Schaarbeek-Schaarbeek			11 56	12 00	12 11			12 56	13 00		
6	Haren-Zuid/Haren-Sud				12 04	12 15				13 04		
8	Diegem				12 06	12 17				13 06		
10	Zaventem				12 09	12 20				13 09		
13	Nossegem				12 12	12 23				13 12		
16	Kortenberg				12 15	12 30				13 15		
19	Erps-Kwerps				12 19	12 34				13 19		
22	Veltem				12 22	12 37				13 22		
25	Herent				12 26	12 41				13 26		
30	Leuven	⊙		12 11	12 30	12 45	12 37		13 11	13 30	13 38	
35	Korbeek-Lo			11 45	12 12		12 38	12 49	13 12		13 40	
37	Lovenjoel			11 50				12 54				
41	Vertrijk			11 53				12 57				
43	Roosbeek			11 57				13 01				
45	Kumtich			11 59				13 03				
48	Tienen	⊙		12 02	12 23			13 06				
				12 06	12 24			13 10	13 23			
55	Ezemaal			12 06	12 24			13 10	13 24			
58	Neerwinden			12 12				13 16				
61	Landen	⊙		12 15				13 19				
21	Hasselt	⊙		12 19	12 34			13 23	13 34			
61	Landen			12 19	12 37			13 23	13 37			
65	Gingelom			12 22				13 27				
70	Jeuk-Rosoux			12 27				13 32				
72	Corswarem			12 31				13 35				
75	Waremmes	⊙		12 35	12 45			13 38	13 45			
				12 22	12 35	12 46		13 50	13 46			
78	Bieret			12 25	12 38			13 53				
81	Remicourt			12 28	12 41			13 56				
84	Momalle			12 32	12 45			14 00				
86	Fexhe-le-Haut-Clocher			12 35	12 48			14 03				
89	Voroux-Goreux			12 38								
	Voroux			12 54				14 08				
91	Bierset-Awans			12 41	12 59			14 11				
94	Ans	⊙		12 45	13 03	13 00		14 16	13 59			
				12 45	13 03	13 00		14 18	14 00			
96	Montegnée			12 48	13 06			14 21				
98	Liège-Haut-Pré			12 50	13 08			14 23				
42 100	Liège-Guillemins	⊙		12 53	13 11	13 06	13 18	14 26	14 06		14 22	
42 103	Angleur				13 24		13 21		+14 10			14 30
104	Chénée				13 28				14 14			14 34
106	Henne-Chèvremont				13 30				14 16			14 36
108	Chaudfontaine				13 32				14 18			14 38
110	La Brouck				13 35				14 21			14 41
111	Trooz				13 37				14 23			14 43
114	Fraipont				13 40				14 26			14 46
116	Nessonvaux				13 43				14 29			14 49
117	Goffontaine				13 45				14 31			14 51
121	Pepinster	⊙			13 48				14 34			14 54
44	Spa	⊙			13 51				14 37			14 57
					14 12				15 19			15 19
121	Pepinster			13 51					14 37			14 57
124	Ensisval			13 55					14 41			15 01
125	Verviers-Central	⊙		13 57			13 38		+14 43			15 03
126	Verviers-Palais			14 10			13 39					⊙ 15 08
127	Verviers-Est			14 12								15 10
132	Dolhain-Gilleppe			14 14								15 12
44 138	Welkenraedt	⊙		14 19								⊙ 15 17
				14 25			13 50					⊙ 15 23
	Aachen Hbf	⊙					14 03					
	Köln Hbf	⊙					14 48					

⊙ Toegankelijk voor houders van een sociaal weekabonnement.

⊙ Accessible aux titulaires d'un abonnement social à la semaine.

Un beau jour à...

Excursion individuelle ou familiale!

tab	km	5713 ⊕	1912	4412	714	781 ⊕	5714 ⊕	5714 ⊕	1913 ⊕	1913 ⊕	4413
96	Mons		12 56		12 56				13 56	13 56	
50	Oostende										
0	Brussel	Zd-Mi	13 43	13 48	14 10				14 43	14 43	14 48
3	Bruxelles	Centr.	13 47	13 52	14 15				14 47	14 47	14 52
6/0		Nd	13 52	13 57	14 20				14 52	14 52	14 57
3	Schaarbeek-Schaarbeek		13 56	14 00					14 56	14 56	15 00
8	Haren-Zuid/Haren-Sud			14 04							15 04
8	Diegem			14 05							15 06
10	Zaventem			14 09							15 09
13	Nossegem			14 12							15 12
16	Kortenberg			14 15							15 15
19	Erps-Kwerps			14 19							15 19
22	Veltem			14 22							15 22
25	Herent			14 26							15 26
30	Leuven	⊖	14 11	14 30	14 38				15 11	15 11	15 30
35	Korbeek-Lo		13 45	14 12	14 40		14 45	14 45	15 12	15 12	
37	Lovenjoel		13 50				14 50	14 50			
41	Verrijck		13 53				14 53	14 53			
43	Roosbeek		13 57				14 57	14 57			
45	Kumtich		13 59				14 59	14 59			
48	Tienen	⊖	14 02	14 23			15 02	15 02	15 23	15 23	
55	Ezemaal		14 12	14 24			15 06	15 06	15 23	15 23	
58	Neerwinden		14 18				15 07	15 07	15 24	15 24	
61	Landen	⊖	14 21				15 13	15 13			
61	Landen	⊖	14 25	14 34			15 16	15 16	15 34	15 34	
21	Hasselt	⊖	15 01	15 01			15 20	15 20	15 34	15 34	
61	Landen		14 26	14 37			15 02	15 02	16 02	16 02	
65	Gingelom		14 30				15 28	15 28	15 37	15 37	
70	Jeuk-Rosoux		14 35				15 32	15 32			
72	Corswarem		14 38				15 37	15 37			
75	Wareme	⊖	14 41	14 45			15 40	15 40	15 45	15 45	
78	Bleret		14 41	14 46			15 43	15 43	15 46	15 46	
81	Remicourt		14 50				15 50	16 07			
84	Momalle		14 53				15 53	16 10			
86	Fexhe-le-Haut-Clocher		14 56				15 56	16 13			
89	Voroux-Goreux		15 00				16 00	16 17			
91	Voroux		15 03				16 03	16 20			
91	Bierset-Awans		15 08				16 08	16 23			
94	Ans	⊖	15 11	15 00			16 11	16 26	15 59	15 59	
96	Montegnée		15 16	14 59			16 16	16 30	16 00	16 00	
98	Liège-Haut-Pré		15 17	15 00			16 18	16 33			
100	Liège-Guillemins	⊖	15 19				16 21	16 35			
103	Angleur		15 22		15 21	16 01	16 24	16 38	16 06	16 06	
104	Chênee		15 25	15 06							
106	Henne-Chèvremont		15 10	15 10					16 10	16 10	
108	Chaufontaine		15 14		15 25				16 14	16 14	
110	La Brouck		15 16		15 29				16 16	16 16	
111	Trooz		15 18						16 18	16 18	
114	Fraipont		15 21						16 21	16 21	
116	Nessonvaux		15 23						16 23	16 23	
117	Goffontaine		15 26						16 26	16 26	
121	Pepinster	⊖	15 29						16 29	16 29	
121	Pepinster	⊖	15 31		15 41	16 16			16 31	16 31	
124	Ensisval		15 33		15 41	16 16			16 33	16 33	
125	Verviers-Central	⊖	15 37		15 42	16 17			16 42	16 42	
126	Verviers-Palais		15 41		15 46	16 21			16 46	16 46	
127	Verviers-Est		15 43		15 46	16 21			16 48	16 53	
132	Dolhain-Gileppe		15 50						16 49	16 55	
138	Welkenraedt	⊖	15 52						16 51	16 57	
	Aachen Hbf	⊖	15 54						16 53	16 59	
	Köln Hbf	⊖	15 59						16 58	17 04	
		⊖	16 05						17 04	17 10	

tab km	325	782	8125	6936	783	5715	774	1914	4414	5721
	Ⓜ	Ⓜ	Ⓜ	Ⓜ	Ⓜ	Ⓜ	Ⓜ		Ⓜ	Ⓜ
96 Mons	73 56							14 56		
50 Oostende	13 53									
0 Brussel	15 10						15 30	15 43	15 46	
3 Brussel	15 15						15 34	15 47	15 50	
6/0 Bruxelles	15 20						15 38	15 52	15 56	
3 Schaarbeek-Schaarbeek							15 42	15 56	15 59	
6 Haren-Zuid/Haren-Sud									16 03	
8 Diegem									16 05	
10 Zaventem									16 08	
13 Nossegem									16 11	
16 Kortenberg									16 19	
19 Erps-Kwerps									16 23	
22 Veltem									16 26	
25 Herent									16 30	
30 Leuven	15 37						15 58	16 11	16 34	
	15 38						15 59	16 12		
35 Korbeek-Lo						15 45				
37 Lovenjoel						15 50				
41 Verrijck						15 53				
43 Roosbeek						15 57				
45 Kuntich						16 00				
48 Tienen						16 03		16 10	16 23	
						16 06		16 11	16 24	16 42
55 Ezemaal						16 17				16 48
58 Neerwinden						16 23				16 52
61 Landen						16 26		16 20	16 34	16 56
						16 30		16 20	16 34	16 56
21 Hasselt						17 02	17 02	17 02	17 02	17 32
61 Landen						16 45			16 37	
65 Gingelom						16 48				
70 Jeuk-Rosoux						16 54				
72 Corswarem						16 57				
75 Wareme						17 00		16 45		
						17 09		16 46		
78 Bieret						17 12				
81 Remicourt						17 15				
84 Momalle						17 19				
86 Fexhe-le-Haut-Clocher						17 22				
89 Voroux-Goreux										
Voroux						17 26				
91 Bierset-Awans			16 42			17 29				
94 Ans			16 46			17 34		17 04		
			16 46			17 35		17 05		
96 Montagnée			16 49			17 38				
98 Liège-Haut-Pré			16 51			17 40				
42 100 Liège-Guillemins	16 17		16 54			17 43		17 11		
	16 20	16 23		16 43	17 06			17 15		
42 103 Angleur		16 27		16 47				17 19		
104 Chênee				16 49				17 21		
106 Henne-Chèvremont				16 51				17 23		
108 Chaudfontaine				16 54				17 26		
110 La Brouck				16 56				17 28		
111 Trooz				16 59				17 31		
114 Fraipont				17 02				17 34		
116 Nessonvaux				17 04				17 36		
117 Goffontaine				17 07				17 39		
121 Pepinster		16 40		17 10				17 42		
44 Spa				17 34				18 08		
121 Pepinster		16 41		17 10				17 42		
124 Ensisval				17 15				17 46		
125 Verviers-Central	16 38	16 45		17 17	17 23			17 48		
	16 39			17 18	17 25					
126 Verviers-Palais				17 20						
127 Verviers-Est				17 22						
132 Dolhain-Gilleppe				17 27						
44 138 Welkenraedt	16 50			17 33	17 36					
Aachen Hbf	17 04									
Köln Hbf	17 49									

Ⓜ Te Liège-G. neemt geen reizigers op voor Verviers, behalve op zaterdag en zondag.
De houders van een sociaal weekabonnement mogen plaats nemen in de rijtuigen in binnenverkeer.

Ⓜ Bedient Brussel-Kapellekerk te 15 48 en Brussel-Congres te 15 52.

Ⓜ A Liège-G. ne prend pas, sauf samedi et dimanche, les voyageurs à destination de Verviers.

Les titulaires d'un abonnement social à la semaine sont admis dans les voitures en service intérieur.

Ⓜ Dessert Bruxelles-Chapelle à 15 48 et Bruxelles-Congrés à 15 52.

tab	km		IC 433	716 A V	796 B	2940 B	6837 B		776 B	6837 B	5716 C	5716 B	5740 B
96	Mons		15 09	14 56					14 56				
50	Oostende			14 50									
0	Brussel	Zd-Mi	16 00	16 08					16 18				16 14
3	Bruxelles	Centr.		16 12					16 22				16 18
6/0		Nd	16 07	16 19					16 27				16 24
3	Schaerbeek-Schaerbeek								16 32				16 28
6	Haren-Zuid/Haren-Sud												16 32
8	Diegem												16 34
10	Zaventem												16 38
13	Nossegem												16 41
16	Kortenberg												16 44
19	Erps-Kwerps												16 47
22	Veltem												16 51
25	Herent												16 54
30	Leuven	O	16 37										16 59
35	Korbeek-Lo			16 39		16 42					16 50	16 50	
37	Lovenjoel										16 55	16 55	
41	Verrijk										16 58	16 58	
43	Roosbeek										17 02	17 02	
45	Kumtich										17 05	17 05	
46	Tienen	O			16 54			16 58			17 08	17 08	
55	Ezemaal				16 55			16 59			17 11	17 11	
58	Neerwinden										17 12	17 30	
61	Landen	O				17 03		17 07			17 18	17 36	
21	Hasselt	O				17 32					17 21	17 39	
61	Landen										17 25	17 43	
65	Gingelom										18 02	18 20	
70	Jeuk-Rosoux								17 08		17 26	17 52	
72	Corswarem										17 30	17 56	
75	Wareme	O									17 35	18 01	
78	Bleret								17 18		17 38	18 04	
81	Remicourt										17 41	18 08	
84	Mormalle								17 19		17 50	18 26	
86	Fexhe-le-Haut-Clocher										17 53	18 29	
89	Voroux-Goreux										17 56	18 32	
91	Bierset-Awans										18 00	18 36	
94	Ans	O									18 03	18 39	
96	Montegnée										18 08	18 42	
98	Liège-Haut-Pré										18 11	18 45	
42	100 Liège-Guillemins	O	17 07	17 22				17 39			18 16	18 49	
42	103 Angleur		17 09		17 30		17 30				18 18	18 49	
104	Chênaie				17 34		17 35			17 47	18 21	18 51	
106	Henne-Chèvremont						17 37			17 51	18 23	18 53	
108	Chaufontaine						17 39			17 55	18 25	18 55	
110	La Brouck						17 42			17 58	18 27	18 57	
111	Trooz						17 44			18 00	18 29	18 59	
114	Fraipont						17 47			18 03	18 31	19 01	
115	Nessonvaux										18 06	18 36	
117	Goffontaine										18 08	18 38	
121	Pepinster	O			17 46		17 54				18 11	18 41	
44	Spa	O			18 08		17 57				18 14	18 44	
121	Pepinster				17 47		17 57				18 14	18 44	
124	Ensalval						18 01				18 17	18 47	
125	Verviers-Central	O	17 27		17 51		18 03				18 19	18 49	
126	Verviers-Palais		17 28		17 53		18 20				18 20	18 50	
127	Verviers-Est				17 55		18 22				18 22	18 52	
132	Dolhain-Gileppe				17 57		18 24				18 24	18 54	
44	138 Welkenraedt	O	17 40		18 08		18 29				18 29	18 59	
	Aachen Hbf	O	17 55				18 35				18 35	19 05	
	Köln Hbf	O	18 48										

☐ Zie achter laatste tabel van zelfde richting.

☐ Bedient Brussel-Congres te 16 20.

☐ Voir après dernier tableau du même sens.

☐ Dessert Bruxelles-Congres à 16 20.

tab	km	784 Ⓢ	2942 Ⓢ	785 Ⓢ	1915 Ⓢ	1915 Ⓢ	8491 Ⓢ	5741 Ⓢ	4415 Ⓢ
96	Mons				15 53	15 56			
50	Oostende	14 50							
0	Brussel	16 25	16 33	16 35	16 42	16 43			16 45
3	Brussel	16 29	16 37	16 40	16 46	16 46			16 49
6/0	Brussel	16 37	16 43	16 46	16 51	16 52			16 54
3	Schaerbeek-Schaerbeek	16 42		16 51	16 56	16 56			16 58
6	Haren-Zuid/Haren-Sud								17 00
8	Diegem								17 04
10	Zaventem								17 08
13	Nossegem								17 11
16	Kortenbergh								17 18
19	Erps-Kwerps								17 21
22	Veltem								17 25
25	Herent								17 28
30	Leuven	17 01	17 05	17 08	17 13	17 11			17 32
		17 03	17 06	17 10	17 14	17 12	17 16	17 19	
35	Korbeek-Lo								17 24
37	Lovenjoel								17 27
41	Verrijk						17 24	17 35	
43	Roosbeek						17 27		
45	Kurtlich						17 30		
48	Tienen	17 15	17 19	17 22	17 26	17 23	17 34	17 41	
		17 17	17 20		17 27	17 24	17 46		
55	Ezemaal								17 52
58	Neerwinden								17 55
61	Landen	17 27	17 30		17 37	17 34	17 59		
21	Hasselt	18 00	18 00		18 20	18 02	18 50		
61	Landen				17 38	17 37			
65	Gingelom								
70	Jeuk-Rosoux								
72	Corswarem								
75	Wareme				17 49	17 45			
					17 50	17 46			
78	Bleret								
81	Remicourt								
84	Momalle								
86	Fexhe-le-Haut-Clocher								
89	Voroux-Goreux								
	Voroux								
91	Bierset-Awans								
94	Ans				18 04	17 59			
					18 05	18 00			
96	Montegnée								
98	Liège-Haut-Pré								
42	100 Liège-Guillemins				18 12	18 06			
42	103 Angleur					18 30			
104	Chêrène					18 34			
106	Henne-Chèvremont					18 36			
108	Chaufontaine					18 38			
110	La Brouck					18 41			
111	Trooz					18 43			
						18 46			
114	Fraipont					18 49			
116	Nessonvaux					18 51			
117	Goffontaine					18 54			
121	Pepinster					18 57			
44	Spa					19 19			
121	Pepinster					18 57			
124	Ensisval					19 01			
125	Verviers-Central					19 03			
						19 15			
126	Verviers-Palais					19 17			
127	Verviers-Est					19 19			
132	Dolhain-Gileppe					19 24			
44	138 Welkenraedt					19 30			
	Aachen Hbf								
	Köln Hbf								

▣ Bedient Brussel-Congres te 16 32.

▣ Dessert Bruxelles-Congrès à 16 32.

★ *De rustige snelweg... Autoslaaptreinen* ★

lab km	4415 C	786 B	777 A	797 B	717 C	6938 B	2235 B	717 Y	5168 A	2943 B	6839 B
96 Mons					15 56			15 53			
50 Oostende					15 50			15 50			
0 Brussel	16 48	16 50	17 04	17 08	17 10		17 11	17 14		17 21	
3 Bruxelles	16 52	16 55	17 09	17 12	17 15		17 15	17 19		17 25	
6/0 Nd	16 57	17 02	17 15	17 18	17 20		17 21	17 24		17 29	
3 Schaarbeek-Schaerbeek	17 00	17 08								17 33	
6 Haren-Zuid/Haren-Sud	17 04										
8 Diegem	17 06										
10 Zaventem	17 09										
13 Nossegem	17 12										
16 Kortenberg	17 15										
19 Erps-Kwerps	17 19										
22 Veltem	17 22										
25 Herent	17 26										
30 Leuven	17 30	17 25			17 38		17 40	17 43		17 48	
35 Korbeek-Lo		17 26			17 40			17 45		17 50	
37 Lovenjoel											
41 Verrijck											
43 Roosbeek											
45 Kuntich											
46 Tienen		17 38		17 51				17 58		18 03	
55 Ezemaal		17 39		17 53				18 00		18 05	
58 Neerwinden											
61 Landen		17 48		18 03				18 10		18 16	
21 Hasselt		18 20		18 50				18 50		18 50	
61 Landen								18 12			
65 Gingelom											
70 Jeuk-Rosoux											
72 Corswarem											
75 Wareme								18 23			
78 Bieret								18 24			
81 Remicourt											
84 Momalle											
86 Faxhe-le-Haut-Clocher											
89 Voroux-Goreux											
Voroux											
91 Biersel-Awans											
94 Ans			18 08					18 37			
96 Montegnée			18 09					18 38			
98 Liège-Haut-Pré											
42 100 Liège-Guillemins			18 16		18 22			18 45			
42 103 Angleur			18 20			18 30		18 49			
104 Chênee			18 26			18 34		18 54			
106 Henne-Chèvremont						18 36					
108 Chaudfontaine						18 38					
110 La Brouck						18 41					
111 Trooz						18 43					
114 Fraipont						18 46					
116 Nessonvaux						18 49					
117 Goffontaine						18 51					
121 Pepinster			18 39			18 54		19 06			
44 Spa			19 19			18 57		19 19			
121 Pepinster			18 40			18 57		19 09	19 19		
124 Ensival						19 01			19 22		
125 Verviers-Central			18 44			19 03		19 14	19 24		
126 Verviers-Palais			18 47			19 04		19 18	19 25	19 41	
127 Verviers-Est						19 06			19 27	19 43	
132 Dolhain-Gileppe						19 08			19 29	19 45	
44 136 Welkenraedt			19 00			19 13		19 25	19 34	19 50	
Aachen Hbf						19 19		19 32	19 40	19 56	
Köln Hbf											

B Bédient Brussel-Congres te 16 58.
 B Bédient Brussel-Congres te 17 14.
 B Bestemming: Hasselt 35.

B Dessert Bruxelles-Congrès à 16 58.
 B Dessert Bruxelles-Congrès à 17 14.
 B Destination: Hasselt 35.

		IC 429	225	5743 Ⓢ	1917	1917	4417	4417	1213	719	233	241
tab km		X	X	Ⓢ	Ⓢ	Ⓢ	Ⓢ	Ⓢ	Ⓢ	Ⓢ	Ⓢ	Ⓢ
96	Mons	16 56	17 41		17 56				17 56			
50	Oostende	16 49	17 07						17 30			17 50
0	Brussel	18 10	18 27	18 21	18 43	18 43	18 46	18 48	18 52	19 10		19 10
3	Bruxelles	18 15		18 25	18 47	18 47	18 50	18 52		19 14		19 14
6/0	Bruxelles	18 20	18 35	18 29	18 52	18 52	18 56	18 57	19 00	19 20		19 20
3	Schaarbeek-Schaerbeek			18 33	18 56	18 56	18 59	19 00				
6	Haren-Zuid/Haren-Sud			18 36			19 03	19 04				
8	Diegem			18 40			19 05	19 06				
10	Zaventem			18 44			19 09	19 09				
13	Nossegem			18 48			19 13	19 12				
16	Kortenberg			18 51			19 16	19 15				
19	Erps-Kwerps			18 54			19 20	19 19				
22	Veltem			18 57			19 23	19 22				
25	Herent			19 01			19 27	19 26				
30	Leuven			19 05	19 11	19 11	19 31	19 30		19 39		19 39
35	Korbeek-Lo				19 12	19 12				19 40		19 40
37	Lovenjoel											
41	Verrijck											
43	Rosbeek											
45	Kumtich											
48	Tienen				19 23	19 23						
55	Ezemaal				19 24	19 24						
58	Neerwinden											
61	Landen				19 34	19 34						
21	Hasselt				20 03	20 04						
61	Landen				19 37	19 40						
65	Gingelom											
70	Jeuk-Rosoux											
72	Corswarem											
75	Wareme				19 45	19 48						
78	Bleret				19 46	19 49						
81	Remicourt											
84	Mormalle											
86	Fexhe-le-Haut-Clocher											
89	Voroux-Goreux											
	Voroux											
91	Bierset-Awans											
94	Ans				19 59	20 02				20 17		
96	Montegnée				20 00	20 03				20 18		
98	Liège-Haut-Pré											
42	100 Liège-Guillemins	19 18	19 41		20 06	20 09			20 03	20 25	20 25	
42	103 Angleur	19 20	19 45		20 13	20 13			20 07	20 31	20 56	20 44
104	Chénée				20 17	20 17				20 36		
106	Henne-Chèvremont				20 19	20 19						
108	Chaufontaine				20 21	20 21						
110	La Brouck				20 24	20 24						
111	Trooz				20 26	20 26						
114	Fraipont				20 29	20 29						
116	Nessonvaux				20 32	20 32						
117	Goffontaine				20 34	20 34						
121	Pepinster				20 36	20 36						
44	Spa				20 39	20 39				20 49		
121	Pepinster				21 11	21 11				21 11		
124	Ensival				20 39	20 39				20 50		
125	Verviers-Central	19 37	20 04		20 43	20 43						
126	Verviers-Palais	13 38	20 05		20 45	20 45			20 26	20 54	21 14	21 03
127	Verviers-Est				21 06	21 06			20 27	20 56	21 15	21 04
132	Dolhain-Gileppe				21 08	21 08						
44	138 Welkenraedt				21 10	21 10						
	Aachen Hbf	20 01	20 30		21 15	21 15						
	Köln Hbf	20 44	21 23		21 20	21 20			20 53	21 40	21 34	
									22 00	22 33	22 37	

Ⓢ Van 23.V tot 25.IX, van 17.XII.82 tot 2.I en van 25.III tot 12.IV.83 neemt slechts de reizigers op voor Aachen en verder.

Ⓢ Vanaf 26.IX.82. Ⓢ Tot 25.IX.82.

Ⓢ Rijdt tot 25.IX.82. Neemt slechts de reizigers op voor Aachen en verder.

Ⓢ Trein 719. Ⓢ Op Ⓢ van 28.V tot 24.IX.82.

Ⓢ Du 23.V au 25.IX, du 17.XII.82 au 2.I et du 25.III au 12.IV.83 ne prend que les voyageurs à destination de Aachen et au-delà.

Ⓢ A partir du 26.IX.82. Ⓢ Jusqu'au 25.IX.82.

Ⓢ Circule jusqu'au 25.IX.82. Ne prend que les voyageurs à destination de Aachen et au-delà.

Ⓢ Train 719. Ⓢ Les Ⓢ du 28.V au 24.IX.82.

tab km		5719 Ⓜ	1918	4418 Ⓜ	4418 Ⓜ	IC 431 Ⓜ	IC 431 Ⓜ	740 +		327 Ⓜ	6941
96	Mons		18 59								
50	Oostende							18 50		18 53	
0	Zd-Mi		19 43	19 47	19 47			20 05		20 10	
3	Brussel Centr.		19 47	19 51	19 51			20 09		20 14	
6/0	Bruxelles Nd		19 52	19 55	19 57			20 14		20 20	
3	Schaarbeek-Schaerbeek		19 56	19 59	20 00			20 18			
6	Haren-Zuid/Haren-Sud			20 02	20 04						
8	Diegem			20 06	20 06						
10	Zaventem			20 09	20 09						
13	Nossegem			20 13	20 12						
16	Kortenbergh			20 17	20 15						
19	Erps-Kwerps			20 21	20 19						
22	Veltem			20 24	20 22						
25	Herent			20 28	20 26						
30	Leuven	Ⓜ	20 11	20 33	20 30			20 35		20 38	
			19 45	20 12						20 39	
35	Korbeek-Lo		19 50								
37	Lovenjoel		19 53								
41	Verrijck		19 57								
43	Roosbeek		19 59								
45	Kumtich		20 02								
48	Tienen	Ⓜ	20 06	20 23							
			20 12	20 24							
55	Ezemaal		20 18								
58	Neerwinden		20 21								
61	Landen	Ⓜ	20 25	20 34							
21	Hasselt	Ⓜ	21 03	21 03							
61	Landen		20 26	20 37							
65	Gingelom		20 30								
70	Jeuk-Rosoux		20 35								
72	Corswarem		20 38								
75	Wareme	Ⓜ	20 41	20 45							
			20 49	20 46							
78	Bleret		20 52								
81	Remicourt		20 55								
84	Momalle		20 59								
86	Fexhe-le-Haut-Clocher		21 02								
89	Voroux-Goreux		21 05								
	Voroux										
91	Bierset-Awans		21 08								
94	Ans	Ⓜ	21 12	20 59							
			21 12	21 00							
96	Montegnée		21 15	21 02							
98	Liège-Haut-Pré		21 17	21 05							
42 100	Liège-Guillemins	Ⓜ	21 20	21 08						21 23	
42 103	Angleur					21 19	21 19			21 26	21 32
104	Chénée										21 36
106	Henne-Chèvremont										21 38
108	Chaufontaine										21 40
110	La Brouck										21 43
111	Trooz										21 45
114	Fraipont										21 48
116	Nessonvaux										21 51
117	Goffontaine										21 53
121	Pepinster	Ⓜ									21 56
44	Spa	Ⓜ									21 59
121	Pepinster										22 24
124	Ensisval										21 59
125	Verviers-Central	Ⓜ				21 37	21 37			21 44	22 03
						21 38	21 38			21 45	22 05
126	Verviers-Palais										22 10
127	Verviers-Est										22 12
132	Dolhain-Gileppe										22 14
44 138	Welkenraedt	Ⓜ									22 19
	Aachen Hbf	Ⓜ				22 02	22 02				21 58
	Köln Hbf	Ⓜ				22 51	22 51				22 25

Ⓜ Rijdt van 26.VI tot 5.IX en op 31.V, 1 en 11.XI.82, 4.IV, 12 en 23.V.83.

Ⓜ Rijdt van 3.X.82 af. Rijdt niet op de 1 en 11.XI, 25 en 26.XII.82, 1 en 2.I.83, 27.III, 3 en 4.IV, 12, 22 en 23.V.83.

Ⓜ Zie achter laatste tabel van zelfde richting.

Ⓜ Circule du 26.VI au 5.IX et les 31.V, 1 et 11.XI.82, 4.IV, 12 et 23.V.83.

Ⓜ Circule à partir du 3.X.82. Ne circule pas les 1 et 11.XI, 25 et 26.XII.82, 1 et 2.I.83, 27.III, 3 et 4.IV, 12, 22 et 23.V.83.

Ⓜ Voir après dernier tableau du même sens.

lab	km	3603 +	5720 C	1919	5720 E	4419	770 +	721 X	3605 +	2947 E	6942	1920
96	Mons			19 56								20 56
50	Oostende											
0	Brussel	Zd-Mi	20 15	20 43		20 48	21 02	21 10	21 20			21 43
3	Bruxelles	Centr.	20 19	20 47		20 52	21 06	21 15	21 24			21 47
6/0		Nd	20 24	20 52		20 57	21 11	21 20	21 29			21 52
3	Schaarbeek-Schaerbeek		20 27	20 56		21 00	21 16		21 33			21 56
6	Haren-Zuid/Haren-Sud					21 04						
8	Diegem					21 06						
10	Zaventem					21 09						22 01
13	Nossegem					21 12						
16	Kortenberg					21 15						
19	Erps-Kwerps					21 19						
22	Veltem					21 22						
25	Herent					21 26						
30	Leuven	O	20 42	21 11		21 30	21 34	21 38	21 48			22 12
			20 43	20 56	21 12	21 16		21 39	21 49	22 03		22 13
35	Korbeek-Lo			21 01	21 21					22 07		
37	Lovenjoel			21 04	21 24					22 10		
41	Verrijck			21 08	21 28					22 14		
43	Roosbeek			21 11	21 31					22 17		
45	Kumlich			21 14	21 34					22 19		
48	Tienen	O	20 54	21 23	21 38				22 00	22 22		22 25
			20 55	21 17	21 24	21 38			22 01	22 30		22 26
55	Ezemaal			21 23	21 45					22 35		
58	Neerwinden			21 27	21 48					22 38		
61	Landen	O	21 05	21 30	21 34	21 52			22 11	22 42		22 35
21	Hasselt	O	21 35	22 02	22 02					23 08		23 08
61	Landen		21 08	21 41	21 37				22 12			22 38
65	Gingelom			21 44								
70	Jeuk-Rosoux			21 49								
72	Corswarem			21 52								
75	Wareme	O	21 16	21 55	21 45				22 20			22 46
			21 17	21 55	21 46				22 21			22 47
78	Blieret			21 58								
81	Remicourt			22 01								
84	Momalle			22 05								
86	Fexhe-le-Haut-Clocher			22 08								
89	Voroux-Goreux											
	Voroux			22 13								
91	Bierset-Awans			22 16								
94	Ans	O	21 30	22 21	21 59				22 34			23 00
			21 31	22 21	22 00				22 35			23 01
96	Montegnée			22 24								
98	Liège-Haut-Pré			22 26								
42 100	Liège-Guillemins	O	21 37	22 29	22 06			22 22	22 41			23 07
42 103	Angleur											22 45
104	Chénée											22 49
106	Henne-Chèvremont											22 51
108	Chaufontaine											22 53
110	La Brouck											22 56
111	Trooz											22 58
												23 01
114	Fraispoint											23 04
116	Nessonvaux											23 06
117	Goffontaine											23 09
121	Pepinster	O										23 12
44	Spa	O										
121	Pepinster											23 12
124	Ensisval											23 16
125	Verviers-Central	O										23 18
126	Verviers-Palais											23 21
127	Verviers-Est											23 23
132	Dohain-Gileppe											23 28
44 138	Welkenraedt	O										23 34
	Aachen Hbf	O										
	Köln Hbf	O										

⊕ Tot 25.IX.82.

⊕ 770 rijd vanaf 3.X.82. Niet op 1 en 11.XI, 25 en 26.XII, 1 en 2.I, 27.III, 3 en 4.IV, 12, 22 en 23.V.

⊕ Jusqu'au 25.IX.82.

⊕ 770 circule à partir du 3.X.82. Pas les 1 et 11.XI, 25 et 26.XII, 1 et 2.I, 27.III, 3 et 4.IV, 12, 22 et 23.V.

tab km	4440	1219	219	5722			5723	5749	235	1922
	Ⓜ	Ⓜ	Ⓜ	Ⓜ				Ⓜ	Ⓜ	
96 Mons	20 56									22 56
50 Oostende		21 10	21 15							22 51
0 Brussel	22 09	22 33	22 37	22 29			22 54	0 00		0 13
3 Brussel	22 13			22 33			22 58	0 03		0 16
6/0 Bruxelles	22 18	22 41	22 46	22 38			23 04	0 07		0 21
3 Schaarbeek-Schaerbeek	22 22			22 42			23 07	0 10		0 25
6 Haren-Zuid/Haren-Sud	22 25						23 10	0 13		
8 Diegem	22 28						23 13	0 16		
10 Zaventem	22 31						23 17	0 19		
13 Nossegem	22 34						23 20	0 21		
16 Kortenberg	22 37						23 23	0 24		
19 Erps-Kwerps	22 40						23 26	0 28		
22 Veltem	22 44						23 29	0 31		
25 Herent	22 47						23 33	0 35		
30 Leuven	22 51			22 57			23 37	0 39		0 41
				23 07			23 42	0 44		0 42
35 Korbeek-Lo				23 12			23 46	0 48		
37 Lovenjoel				23 15			23 49	0 51		
41 Verrijk				23 19			23 53	0 54		
43 Roosbeek				23 21			23 56	0 57		
45 Kuntich				23 24			23 58	0 59		
48 Tienen				23 28			0 01	1 02		0 53
				23 28			0 05	1 06		0 54
55 Ezemaal				23 34			0 10	1 11		
58 Neerwinden				23 37			0 14	1 15		
61 Landen				23 41			0 17	1 18		1 04
21 Hasselt										
61 Landen										1 05
65 Gingelom										
70 Jeuk-Rosoux										
72 Corswarem										
75 Wareme										1 13
										1 14
78 Bieret										
81 Remicourt										
84 Momalle										
86 Fexhe-le-Haut-Clocher										
89 Voroux-Goreux										
Voroux										
91 Bierset-Awans										
94 Ans										1 27
										1 28
96 Montegnée										
98 Liège-Haut-Pré										
42 100 Liège-Guillemins		23 45	23 51							1 34
		23 49	23 55						1 33	1 40
42 103 Angleur										1 44
104 Chénée										
106 Henne-Chèvremont										
108 Chaudfontaine										
110 La Brouck										
111 Trooz										
114 Fraipont										
116 Nessonvaux										
117 Goffontaine										
121 Pepinster										1 56
44 Spa										
121 Pepinster										1 56
124 Ensisval		0 08	0 15						1 52	2 01
125 Verviers-Central		0 09	0 16						1 53	2 03
126 Verviers-Palais										
127 Verviers-Est										
132 Dolhain-Gileppe										
44 138 Welkenraedt		0 23	0 30							2 13
Aachen Hbf		0 39	0 46						2 22	
Köln Hbf		1 40	1 46						3 18	

Ⓜ Zie achter laatste tabel van zelfde richting.

Ⓜ Voir après dernier tableau du même sens.

Ⓜ Niet nachten van + op Ⓜ.

Ⓜ Pas la nuit des + au Ⓜ.

Opmerkingen van blz. 175 tot 193.

Remarques des pages 175 à 193.

- 219** Ontzegd aan militairen die geen persoonlijke verminderingskaart of geen biljet 1^{ste} klas Mod. A hebben. Van 23.V tot 25.IX, van 17.XII.82 tot 2.I en van 25.III tot 12.IV.83 neemt alleen reizigers voor Liège G. en Verder.
- 433** Zonder prijsverhoging toegankelijk voor reizigers naar Liège en verder in het bezit van een vervoerbewijs geldig via Jeumont-Namur-Liège; ze mogen echter de reis niet onderbreken tussen Aulnoye en Liège (G.). Neemt in de week bij vertrek uit Brussel aliëen reizigers met bestemming voor Verviers (C.) en verder. Van maandag tot vrijdag neemt te Luik (G.) geen reizigers op voor Verviers (C.) en Welkenraedt.
- 1219** Rijdt van 16.VI tot 29.VIII.82. Ontzegd aan militairen die niet in het bezit zijn van een persoonlijke reductiekaart of een biljet 1^{ste} klas Mod. A. Neemt slechts de reizigers op uit Engeland en die voor Aachen en verder.
- 219** Interdit aux militaires qui ne sont pas en possession d'une carte de réduction individuelle ou d'un billet de 1^{re} classe Mod. A. Du 23.V au 25.IX, du 17.XII.82 au 2.I et du 25.III au 12.IV.83 ne prend que les voyageurs pour Liège G. et au-delà.
- 433** Accessible sans majoration de prix aux voyageurs à destination de Liège ou au-delà, munis d'un titre de transport valable via Jeumont-Namur-Liège; il ne leur est toutefois pas permis d'interrompre le voyage entre Aulnoye et Liège (G.). En semaine, au départ de Bruxelles, ne prend que les voyageurs pour Verviers (C.) et au-delà. Du lundi au vendredi ne prend pas à Liège (G.) les voyageurs pour Verviers (C.) et Welkenraedt.
- 1219** Circule du 16.VI au 29.VIII.82. Interdit aux militaires qui ne sont pas en possession d'une carte de réduction individuelle ou d'un billet de 1^{re} classe Mod. A. Ne prend que les voyageurs en provenance de l'Angleterre et ceux pour Aachen et au-delà.

Nota's van blz. 191.

Notes de la page 191.

- 327** De houders van een sociaal weekabonnement mogen plaats nemen in de rijtuigen in binnerverkeer.
- 327** Les titulaires d'un abonnement social à la semaine sont admis dans les voitures en service intérieur.

Naar Oostenrijk...

Bijkomende treinen tijdens het hoogseizoen:

- op donderdag:** autotrein naar Villach en Ljubljana bedient Karinthië stopt te Spittal, Villach
- op vrijdag:** de Villach-Express bedient het Salzburgerland en Karinthië
- op zondag:** de See-Express bedient Tirol, Salzburgerland en Karinthië

tab km		6693 A	6693 +	804 A	5802 B	4455 A	5802 B	4485 A	4456 B		234 B	805 A
	Köln Hbf											318
	0 Aachen Hbf											412
44	1 Welkenraedt			342								
	7 Dolhain-Gileppe											
	12 Verviers-Est											
	14 Verviers-Palais											
	15 Verviers-Central			353								437
	16 Ensival			354								438
	19 Pepinster			358								
44	Spa											
19	Pepinster			359								
	22 Goffontaine											
	24 Nessonvaux											
	25 Fraipont											
	28 Trooz											
	30 La Brouck											
	32 Chaudfontaine											
	33 Henne-Chèvremont											
	35 Chêlée											
	36 Angleur			412								
	42 39 Liège-Guillemins			416								456
	42 Liège-Haut-Pré			427								536
	44 Montegnée											
	45 Ans			434								542
	48 Bièret-Awans			435								543
	Voroux											
	51 Voroux-Goreux											
	53 Fexhe-Le-Haut-Clocher											
	55 Momalle											
	58 Remicourt											
	61 Bileret											
	64 Waremmé			447								554
	67 Corswarem			448								555
	69 Jeuk-Rosoux											
	74 Gingelom											
	78 Landen			458								604
21	Hasselt											510
78	Landen	422	439	459	500		511		549			605
82	Neerwinden	426	443		503		514		553			
85	Ezemaal	429	446		507		518		556			
91	Tienen	434	452	508	512		523		602			613
	94 Kuntich	435	453	509	512		525		602			614
	96 Roosbeek	438	456		515		528		605			
	98 Verrijck	441	459		518		531		608			
	102 Lovrinjoel	443	502		521		534		611			
	104 Korbek-Lo	447	506		525		538		615			
	110 Leuven	450	509	521	527		541		618			625
	115 Herent	455	514	522	532		545		623			627
	117 Veltem	457	515			536		555	630			
	121 Erps-Kwerps	501	519			540		600	634			
	124 Kortenberg	505	523			544		604	638			
	127 Nossegem	508	526			547		609	642			
	129 Zaventem	512	529			551		613	646			
	131 Diegem	515	533			554		617	650			
	133 Haren-Sud/Haren-Zuid	518	536			557		621	653			
	136 Schaarbeek-Schaarbeek	521	539			603		624	656			
	13910 3 Bruxelles (Nd)	524	541					627	659			
	3 Bruxelles (Centr.)	527	545	539		606		631	702			643
	6 Brussel (Mi.-Zd.)	531	548	545		609		636	707			646
		536	552	550		613		640	712			652
		540	555	555		617		644	716			656
50	Oostende	716	716	716								818
96	Mons	708	708	708		708		754				813

Destination: A Clabecq 96.

Ne prend d'autres bagages enregistrés que ceux à destination de Paris et au-delà. De Hamburg à Liège-G. pas de places assises.

Bestemming: B Clabecq 96.

Neemt geen andere ingeschreven bagage op dan die voor Paris en verder. Tussen Hamburg en Liège-G. geen zitplaatsen.

Vos réunions avec la SNCB - voir page 102

		4456	2255	6624	8479	5804	6645	5803	873	5825	5825
tab km		Ⓢ	Ⓢ	Ⓢ	Ⓢ	Ⓢ	Ⓢ	Ⓢ	Ⓢ	Ⓢ	Ⓢ
	Köln Hbf										
	0 Aachen Hbf										
44	1 Welkenraedt			4 39							
	7 Dolhain-Gileppe			4 44							
	12 Verviers-Est			4 49							
	14 Verviers-Palais			4 51							
	15 Verviers-Central			4 53							
	16 Ensisval			4 54							
	19 Pepinster			4 56							
	19 Pepinster			4 59							
44	Spa										
	19 Pepinster			4 59							
	22 Goffontaine			5 02							
	24 Nessonvaux			5 05							
	25 Fraipont			5 08							
	28 Trooz			5 11							
	30 La Brouck			5 13							
	32 Chaudfontaine			5 16							
	33 Henne-Chèvremont			5 18							
	35 Chênee			5 21							
	36 Angleur			5 23							
42	39 Liège-Guillemins			5 27							
	42 Liège-Haut-Pré							5 52		5 56	5 56
	44 Montegnée									5 59	5 59
	45 Ans									6 02	6 02
	40 Bierset-Awans							5 58		6 05	6 05
	Voroux									6 05	6 05
	51 Voroux-Goreux							6 02		6 08	6 08
	53 Fexhe-Le-Haut-Clocher									6 11	6 11
	55 Momalle									6 13	6 13
	59 Remicourt									6 16	6 16
	61 Bleret									6 20	6 20
	64 Waremmes									6 23	6 23
	67 Corswarem							8 13		6 28	6 26
	69 Jeuk-Rosoux									6 14	6 27
	74 Gingelom									6 27	6 27
	78 Landen									6 31	6 31
	78 Landen							6 22		6 34	6 34
	78 Landen							6 25		6 38	6 38
21	Hasselt									6 42	6 42
	78 Landen								5 56		
	82 Neerwinden			6 18						6 30	6 48
	85 Ezenmaal			6 22							6 51
	91 Tienen			6 25							6 55
	91 Tienen			6 31							7 00
	94 Kuntich			6 31							7 07
	96 Roosbeek			6 34							7 10
	98 Verrijk			6 37							7 13
	102 Lovendjeel			6 39							7 15
	104 Korbeek-Lo			6 43							7 19
	110 Leuven			6 46							7 22
	110 Leuven			6 51							7 27
	115 Herent	6 36	6 40				6 55			6 53	7 07
	117 Veltem	6 40	6 45				7 00			6 55	7 11
	121 Erps-Kwerps	6 44	6 49				7 04				7 14
	124 Kortenberg	6 47	6 53				7 08				7 17
	127 Nossegem	6 51	6 57				7 12				7 25
	127 Nossegem	6 54	7 01				7 16				7 19
	129 Zaventem	6 58	7 04				7 19				7 19
	131 Diegem	7 01	7 07				7 22				7 19
	133 Haren-Sud/Haren-Zuid	7 03	7 10				7 25				7 16
	136 Schaarbeek-Schaarbeek	7 07	7 13				7 28				7 19
139/0	3 Bruxelles Nd	7 10	7 18				7 34				7 25
	3 Bruxelles Centr.	7 15	7 25				7 38				7 30
	6 Bruxelles Mi.-Zd.	7 19	7 30				7 42				7 34
50	Oostende									9 14	
96	Mons										

Ⓢ Destination : Mechelen 53 bis.

Ⓢ Destination : Braine-le-Comte 96.

Ⓢ Bestemming : Mechelen 53 bis.

Ⓢ Bestemming : Braine-le-Comte 96.

Vos réunions avec la SNCB: voir page 105.

tab km	5624 Ⓢ	2981 Ⓢ	874 Ⓢ ▲	806 +	806 Ⓢ Ⓢ	806 +	875 Ⓢ	4457 Ⓢ	4457 Ⓢ	2982 Ⓢ
Köln Hbf										
0 Aachen Hbf										
44 1 Welkenraedt				518	518	528				
7 Dolhain-Gileppe				524	524	533				
12 Verviers-Est				529	529	539				
14 Verviers-Palais				531	531	541				
15 Verviers-Central				533	533	543				
16 Ensisval				534	534	544				
19 Pepinster				536	536	546				
44 Spa				540	540	549				
19 Pepinster				541	541	549				
22 Goffontaine				546	546	552				
24 Nessonvaux				549	549	555				
25 Fraipont				552	552	557				
28 Trooz				555	555	600				
30 La Brouck				559	559	603				
32 Chaudfontaine				602	602	605				
33 Henne-Chèvremont				606	606	608				
35 Chênée				609	609	610				
36 Angleur				612	612	612				
42 39 Liège-Guillemins				616	616	618				
42 Liège-Haut-Pré	615			620	620	620				
44 Montegnée	618									
45 Ans	621			627	627	627				
49 Bierset-Awans	623			628	628	628				
Voroux										
51 Voroux-Goreux										
53 Fexhe-Le-Haut-Clocher										
55 Momalle										
59 Remicourt										
61 Bieret				640	640	640				
64 Waremme				641	641	641				
67 Corswarem										
69 Jeuk-Rosoux										
74 Gingelom				651	651	651				
78 Landen				651	651	651				
21 Hasselt	615			626	615	626				648
78 Landen	648			653	653	653				720
82 Neerwinden										
85 Ezemaal										
91 Tienen	657			703	703	703				728
94 Kuntich	658	701		705	705	705	708			729
96 Roosbeek										
98 Verrijck										
102 Lovenjoel										
104 Korbeek-Lo										
110 Leuven	710	713		717	717	717	720			738
115 Herent	712	715		719	719	719	722	724	735	740
117 Veltem								728	739	
121 Erps-Kwerps								732	743	
124 Kortenberg								735	746	
127 Nossegem								739	750	
129 Zaventem							735	742	753	
131 Diegem							739	748	756	
133 Haren-Sud/Haren-Zuid							742	751	759	
136 Schaerbeek-Schaarbeek		733		737	737	737	745	754	805	756
139/0 3 Bruxelles (Nd)	734	738		740	744	740	751	800	809	802
3 Bruxelles (Centr.)	740	744		750	750	750	757	806	815	809
6 Bruxelles (ML-Zd.)	745	748		755	755	755	801	810	819	813
50 Coostende			914	914	914	914		912	908	912
96 Mons				846	846	846				

Ⓢ Jusqu'au 25.IX.82.

Ⓢ A partir du 26.IX.82.

Ⓢ Les Ⓢ : 6.23.

Ⓢ Arrêt du 5.VII au 27.VIII, 12.XI, du 20 au 31.XII.82 et le 13.V.83.

Ⓢ Les Ⓢ : 7.40.

Ⓢ Tot 25.IX.82.

Ⓢ Vanaf 26.IX.82.

Ⓢ Op Ⓢ : 6.23.

Ⓢ Stopt van 5.VII tot 27.VIII, 12.XI, van 20 tot 31.XII.82 en op 13.V.83.

Ⓢ Op Ⓢ : 7.40.

tab km	2293 Ⓢ	896 ▲	5806 Ⓢ	5806 Ⓢ	6626 ▲	218 ▽	1218 □	3650 +	1606 Ⓢ	1606 Ⓢ	4488 Ⓢ
Köln Hbf						4 47	5 12				
0 Aachen Hbf						5 51	6 07				
44 1 Welkenraedt					6 00	6 06	6 22				
7 Dolhain-Gileppe					6 05						
12 Verviers-Est					6 10						
14 Verviers-Palais					6 12						
15 Verviers-Central					6 14	6 17	6 33				
16 Ensival					6 18	6 19	6 35				
19 Pepinster					6 20						
44 Spa					6 23						
19 Pepinster					6 03						
22 Goffontaine					6 24						
24 Nessonvaux					6 27						
25 Fraipont					6 29						
28 Trooz					6 32						
30 La Brouck					6 35						
32 Chaudfontaine					6 38						
33 Henne-Chèvremont					6 40						
35 Chênee					6 42						
36 Angleur					6 45						
42 39 Liège-Guillemins					6 47	6 39	6 54				
42 Liège-Haut-Pré			6 32	6 41	6 47	6 57	7 00	7 00	7 00		
44 Montegnée			6 35	6 44							
45 Ans			6 38	6 47							
49 Bierset-Awans			6 41	6 50			7 06	7 06	7 07		
Voroux			6 44	6 54			7 07	7 07	7 08		
51 Voroux-Goreux			6 47	6 57							
53 Faxhe-Le-Haut-Clocher			6 49	7 01							
55 Momalle			6 52	7 04							
59 Remicourt			6 56	7 07							
61 Bieret			6 59	7 10							
64 Waremmé			7 02	7 13							
67 Corswarem			7 06	7 22			7 18	7 18	7 20		
69 Jeuk-Rosoux			7 10	7 25			7 19	7 19	7 21		
74 Gingelom			7 13	7 28							
78 Landen			7 17	7 32							
21 Hasselt			7 22	7 36			7 29	7 29	7 30		
78 Landen		7 25	7 36	7 36			6 57	6 57	6 49		
82 Neerwinden			7 40	7 40			7 34	7 34	7 31		
85 Ezemaal			7 43	7 43							
91 Tienen		7 34	7 48	7 48			7 42	7 42	7 40		
94 Kuntich		7 36	7 49	7 49			7 43	7 43	7 41		
96 Roosbeek			7 53	7 53							
98 Verrijck			7 56	7 56							
102 Lovenoel			8 04	7 59							
104 Korbeek-Lo			8 08	8 03							
110 Leuven		7 48	8 11	8 06							
115 Herent	7 42	7 50	8 15	8 10			7 55	7 54	7 53		
117 Veltem							7 56	7 56	7 55	7 58	
121 Erps-Kwerps											
124 Kortenberg	7 52										
127 Nossegem											
129 Zaventem											8 09
131 Diegem											8 12
133 Haren-Sud/Haren-Zuid											
136 Schaarbeek-Schaarbeek	8 03	8 07						8 12	8 12		8 17
139/0 3 Bruxelles	8 08	8 13				7 55	8 08	8 16	8 16	8 16	8 21
6 Brussel	8 12	8 18						8 21	8 21	8 21	8 26
6 Mons	8 16	8 22				8 04	8 19	8 25	8 25	8 25	8 30
50 Oostende						9 29	9 41				
96 Mons	9 12								9 08	9 12	

□ Circule du 16.VI au 29.VIII.82.

□ Destination: Blankenberge 50. Circule du 23.V au 25.IX.82 inclus.

□ Ne circule les dimanches et jours fériés qu'à partir du 26.IX.82.

□ Dessert Bruxelles-Congrès à 8.24.

□ Rijdt van 16.VI tot 29.VIII.82.

□ Bestemming: Blankenberge 50. Rijdt van 23.V tot en met 25.IX.82.

□ Rijdt op zon- en feestdagen enkel vanaf 26.IX.82.

□ Bedient Brussel-Congres te 8.24.

	2282 Ⓢ	877 Ⓢ	5826 Ⓢ	5827 Ⓢ	888 Ⓢ	807	4458	2957 Ⓢ	5807 Ⓢ	1607
tab km										
Köln Hbf.....										
0 Aachen Hbf.....										
44 1 Welkenraedt.....					6 44	6 52				
7 Dolhain-Gileppe.....						6 58				
12 Verviers-Est.....						7 05				
14 Verviers-Palais.....						7 08				
15 Verviers-Central.....	Ⓢ				6 56	7 10				
16 Ensival.....					6 56	7 12				7 20
19 Pepinster.....	Ⓢ				7 03	7 17				7 22
44 Spa.....						6 52				7 25
19 Pepinster.....					7 04	7 18				7 25
22 Goffontaine.....										7 28
24 Nessonvaux.....										7 31
25 Fraipont.....										7 34
28 Trooz.....										7 37
30 La Brouck.....										7 39
32 Chaudfontaine.....										7 42
33 Henne-Chèvremont.....										7 44
35 Chênée.....										7 47
36 Angleur.....					7 18	7 32				7 49
42 39 Liège-Guillemins.....	Ⓢ				7 22	7 37				7 53
42 Liège-Haut-Pré.....			7 03	7 19	7 25	7 41		7 45		8 00
44 Montegnée.....			7 06	7 22				7 48		
45 Ans.....	Ⓢ		7 09	7 25				7 51		
49 Bierset-Awans.....			7 11	7 28	7 31	7 48		7 54		8 06
Voroux.....			7 12	7 34	7 32	7 49		7 54		8 07
51 Voroux-Goreux.....			7 16	7 38				7 57		
53 Fexhe-Le-Haut-Clocher.....			7 18	7 41				8 00		
55 Momalle.....			7 21	7 45				8 02		
59 Remicourt.....			7 24	7 48				8 05		
61 Bieret.....			7 27	7 51				8 09		
64 Waremme.....	Ⓢ		7 30	7 54				8 12		
67 Corwarem.....			7 33	7 57				8 15		8 18
69 Jeuk-Rosoux.....			7 34	8 03				8 22		8 19
74 Gingelom.....			7 38					8 25		
78 Landen.....	Ⓢ		7 45					8 28		
21 Hasselt.....			7 48	8 12				8 32		8 29
78 Landen.....		7 58	8 13	8 13				8 30	8 42	8 34
82 Neerwinden.....			8 17	8 17					8 46	
85 Ezemaal.....			8 20	8 20					8 50	
91 Tienen.....	Ⓢ		8 25	8 25				8 38	8 55	8 42
94 Kuntich.....		8 07	8 26	8 26				8 39	8 55	8 43
96 Roosbeek.....			8 30	8 30					8 59	
98 Vertrijk.....			8 33	8 33					9 02	
102 Lovenjoel.....			8 36	8 36					9 05	
104 Korbeek-Lo.....			8 40	8 40					9 09	
110 Leuven.....	Ⓢ	8 20	8 43	8 43		8 27		8 50	9 12	8 55
115 Herent.....	8 11	8 22	8 47	8 47		8 29		8 52	9 16	8 56
117 Veltem.....	8 15						8 36			
121 Erps-Kwerps.....							8 40			
124 Kortenberg.....							8 44			
127 Nossegem.....							8 47			
129 Zaventem.....							8 51			
131 Diegem.....							8 54			
133 Haren-Sud/Haren-Zuid.....	8 27						8 57			
136 Schaarbeek-Schaarbeek.....			8 38				9 06		9 09	9 12
139/0 Bruxelles Nd.....	8 35	8 44			8 25	8 48	9 09	9 14		9 16
3 Brussel Centr.....	8 41	8 52			8 32	8 54	9 15	9 18		9 21
6 Brussel Mi.-Zd.....	8 45	8 57			8 36	8 58	9 19	9 22		9 25
50 Costende.....					10 08	10 14				10 08
96 Mons.....							10 08			

Ⓢ Circule à partir du 26.IX. Ne circule pas les 12.XI, 27.XII.82, 3.1, 28.III, 5.IV, 13 et 24.V.83. Circule cependant le 3.XI.

Ⓢ Rijdt van 26.IX af. Rijdt niet op 12.XI, 27.XII.82, 3.1, 28.III, 5.IV, 13 en 24.V.83. Rijdt nochtans op 3.XI.

tab	km	5107	6627	6627	896	320	4459	5806	IC	1608	1608
		▲	+	▲	▲	○			▲	○	○
	K8ln Hbf								7 15		
	0 Aachen Hbf					7 05			8 05		
44	1 Welkenraedt	7 33	7 35	7 32	7 53	8 11					
	7 Dolhain-Gileppe	7 36	7 40		7 59						
	12 Verviers-Est	7 42	7 44		8 03						
	14 Verviers-Palais	7 44	7 46	7 48	8 06						
	15 Verviers-Central	7 46	7 48	7 50	8 08	8 22			8 29		
	16 Ensival	7 47	7 49	7 51	8 09	8 23			8 30	8 32	
	19 Pepinster	7 49	7 51							8 36	
	19 Pepinster	7 52	7 54	7 55							8 12
44	Spa		7 30	7 30							8 12
	19 Pepinster		7 54	7 56							8 37
	22 Golfontaine		7 57	7 59							8 42
	24 Nessonvaux		8 00	8 02							8 45
	25 Fraipont		8 02	8 05							8 45
	26 Trooz		8 08	8 08							8 45
	30 La Brouck		8 10	8 10							8 45
	32 Chaudfontaine		8 12	8 12							8 45
	33 Henne-Chèvremont		8 15	8 15							8 45
	35 Chênee		8 18	8 18							8 45
	36 Angleur		8 20	8 20							8 45
42	39 Liège-Guillemins		8 24	8 24	8 28	8 41			8 48	8 54	9 00
	42 Liège-Haut-Pré					8 44				9 00	9 00
	44 Montegnée									9 00	9 00
	45 Ans									9 06	9 06
	49 Bierset-Awans									9 07	9 07
	Voroux									9 07	9 07
	51 Voroux-Goreux									9 07	9 07
	53 Fexhe-Le-Haut-Clocher									9 07	9 07
	55 Momalle									9 07	9 07
	59 Remicourt									9 07	9 07
	61 Bleret									9 07	9 07
	64 Waremmé									9 07	9 07
	67 Corswarem									9 07	9 07
	69 Jeuk-Rosoux									9 07	9 07
	74 Gingelom									9 07	9 07
	78 Landen									9 07	9 07
21	Hasselt									9 07	9 07
	78 Landen									9 07	9 07
	82 Neerwinden									9 07	9 07
	85 Ezemaal									9 07	9 07
	91 Tienen									9 07	9 07
	94 Kumiich									9 07	9 07
	96 Roosbeek									9 07	9 07
	98 Vertrijk									9 07	9 07
	102 Lovendjeel									9 07	9 07
	104 Korbeek-Lo									9 07	9 07
	110 Leuven									9 07	9 07
	115 Herent									9 07	9 07
	117 Vellein									9 07	9 07
	121 Erps-Kwerps									9 07	9 07
	124 Kortenberg									9 07	9 07
	127 Nossogem									9 07	9 07
	129 Zaventem									9 07	9 07
	131 Diegem									9 07	9 07
	133 Haren-Sud/Haren-Zuid									9 07	9 07
	136 Schaerbeek-Schaarbeek									9 07	9 07
139/0	Nd									9 07	9 07
	3 Bruxelles									9 07	9 07
	3 Bruxelles									9 07	9 07
	6 Brussel									9 07	9 07
	6 Brussel									9 07	9 07
50	Costafnde									9 07	9 07
96	Mons									9 07	9 07

Les titulaires d'un abonnement social à la semaine sont admis dans les voitures en service intérieur.
Pas le samedi et dimanche; circule toutefois tous les jours du 26.VI au 5.IX, et les 31.V. 1 et 11.XI.82, 4.IV, 12 et 23.V.83.

De houders van een sociaal abonnement voor een week zijn toegelaten in de rijtuigen in binnenvoer.
Niet op zaterdag en zondag; rijdt nochtans alle dagen van 26.VI tot 5.IX en op 31.V. 1 en 11.XI.82, 4.IV, 12 en 23.V.83.

	809 +	809 +	4460	5809 ⊕	1609	240	232	1212	IC 428 X	810	4461
tab km											
Köln Hbf	11 33			12 08		8 13	8 21	8 06	9 06		
0 Aachen Hbf				12 08		9 07	9 25	9 33	9 46	9 31	
44 1 Welkenraedt	06 11	11 02			8 56	9 22	9 38			10 02	
7 Dolhain-Gileppe					9 01						
12 Verviers-Est					9 06						
14 Verviers-Palais					9 08						
15 Verviers-Central	0			12 07	9 10	9 34	9 49	9 57	10 08	10 13	
		9 15	9 15	12 07	9 19	9 35	9 50	9 58	10 09	10 15	
16 Ensisval					9 21						
19 Pepinster	0	9 19	9 19		9 24					10 19	
44 Spa		8 54	8 54		8 54					9 57	
19 Pepinster		9 20	9 20		9 25					10 20	
22 Goffontaine					9 28						
24 Nessonvaux					9 31						
25 Fraipont					9 34						
28 Trooz					9 37						
30 La Brouck					9 39						
32 Chaudfontaine					9 42						
33 Henne-Chèvremont					9 44						
35 Chênée					9 47						
36 Angleur	9 33	9 33			9 49					10 34	
42 39 Liège-Guillemins	0	9 37	9 37	07 11	9 53	9 56	10 09	10 16	10 26	10 39	
		9 42	9 42		10 00			10 19	10 27	10 42	
42 Liège-Haut-Pré					9 48						
44 Montegnée					9 51						
45 Ans	0	9 48	9 48		9 54	10 06					
		9 49	9 49		9 54	10 07					
49 Bierset-Awans					9 57						
Voroux					10 00						
51 Voroux-Goreux					10 02						
53 Fexhe-Le-Haut-Clocher					10 05						
55 Momalle					10 09						
59 Remicourt					10 12						
61 Bieret					10 15	10 18					
64 Waremmes	0				10 22	10 19					
67 Corswarem					10 25						
69 Jeuk-Rosoux					10 28						
74 Gingelom					10 32						
78 Landen	0				10 36	10 29					
21 Hasselt					10 04	10 04					
78 Landen					10 49	10 34					
82 Neerwinden					10 53						
85 Ezemaal					10 56						
91 Tienen	0				11 02	10 42					
					11 02	10 43					
94 Kumiich					11 05						
96 Roosbeek					11 08						
98 Verrijck					11 11						
102 Lovenjoel					11 14						
104 Korbeek-Lo					11 17						
110 Leuven	0	10 25	10 25		11 22	10 55				11 25	
		10 27	10 27			10 56				11 26	11 36
115 Herent					10 40						11 40
117 Veltem					10 44						11 44
121 Erps-Kwerps					10 47						11 47
124 Kortenberg					10 51						11 51
127 Nossegem					10 54						11 54
129 Zaventem					10 58						11 58
131 Diegem					11 01						12 01
133 Haren-Sud/Haren-Zuid					11 03						12 03
136 Schaerbeek-Schaarbeek	0				11 07	11 12					12 07
139/0 3 Bruxelles	Nd	0	10 46	10 46	11 10	11 16		11 30	11 19	11 46	12 10
6 Brussel	Centr.	0	10 51	10 51	11 15	11 21			11 24	11 51	12 15
3	Mi.-Zd.	0	10 56	10 56	11 19	11 25			11 38	11 55	12 19
50 Oostende	0		12 14					13 03	12 43	13 14	
96 Mons	0	11 08		12 08		12 08					13 08

1 Circule du 23.V au 25.IX.82 inclus.

2 Voir après dernier tableau du même sens.

3 A partir du 27.IX.82.

4 Rijdt van 23.V tot en met 25.IX.82.

5 Zie achter laatste tabel van zelfde richting.

6 Van 27.IX.82 af.

Un jour à Spa - Bruxelles - Spa en train direct

tab km	5810	1610	224	811 +	811 ⊕	811 +	4462 ⊕	5811 ⊕	1611	5833 ⊕
Köln Hbf			943							
0 Aachen Hbf			1035							
44 1 Welkenraedt					11 02				10 56	
7 Dolhain-Gilleppe									11 01	
12 Verviers-Est									11 06	
14 Verviers-Palais									11 08	
15 Verviers-Central			10 57		11 14				11 10	
16 Ensisval			10 58		11 16				11 20	
19 Pepinster									11 22	
44 Spa					11 20				11 25	
19 Pepinster					10 57				10 57	
22 Goffontaine					11 21				11 25	
24 Nessonvaux									11 28	
25 Fraipont									11 31	
28 Trooz									11 34	
30 La Brouck									11 37	
32 Chaudfontaine									11 39	
33 Henne-Chèvremont									11 42	
35 Chênee									11 44	
36 Angleur									11 47	
42 39 Liège-Guillemins			11 16		11 34				11 49	
42 Liège-Haut-Pré	10 45	11 00	11 20		11 42	11 42		11 45	12 00	12 24
44 Montegnée	10 48							11 48		12 27
45 Ans	10 51							11 51		12 30
49 Bierset-Awans	10 54	11 06						11 54	12 06	12 33
Voroux	10 54	11 07						11 54	12 07	12 33
51 Voroux-Goreux	10 57							11 57		12 36
53 Fexhe-Le-Haut-Clocher	11 00							12 00		12 39
55 Momalle	11 02							12 02		12 41
59 Remicourt	11 05							12 05		12 44
61 Bieret	11 09							12 09		12 48
64 Waremme	11 12							12 12		12 51
67 Corswarem	11 15	11 18						12 15	12 18	12 54
69 Jeuk-Rosoux	11 22	11 19						12 22	12 19	
74 Gingelom	11 25							12 25		
78 Landen	11 28							12 28		
82 Neerwinden	11 32							12 32		
85 Ezemaal	11 36	11 29						12 36	12 29	
91 Tienen	11 04	11 04						12 03	12 03	
94 Kuntich	11 46	11 34						12 37	12 34	
96 Roosbeek	11 50							12 41		
98 Verrijk	11 53							12 44		
102 Lovenjoel	11 59	11 42						12 49	12 42	
104 Korbeek-Lo	12 00	11 43						12 56	12 43	
110 Leuven	12 03							13 00		
115 Herent	12 06							13 03		
117 Veltem	12 09							13 06		
121 Erps-Kwerps	12 12							13 10		
124 Kortenberg	12 15							13 13		
127 Nossegem	12 20	11 55			12 25	12 25		13 17	12 55	
129 Zaventem		11 56			12 27	12 27		12 36	12 56	
131 Diegem								12 40		
133 Haren-Sud/Haren-Zuid								12 44		
136 Schaarbeek-Schaarbeek								12 47		
139/0 3 Bruxelles								12 51		
3 Bruxelles								12 51		
6 Brussel								12 55		
6 Brussel								12 55		
50 Oostende								13 07		13 12
96 Mons								13 10		13 16
								13 15		13 21
								13 19		13 25
					14 14					
						14 08				
										14 08

Le samedi, au départ de Verviers-C., interdit aux militaires qui ne sont pas en possession d'une carte de réduction individuelle ou d'une carte de 1^{re} classe Mod. A, sauf à ceux qui se rendent à l'étranger.

A partir du 26.IX.82.
Circule du 23.V au 25.IX.82 inclus.

Zaterdag, bij vertrek uit Verviers-C., ontzegt aan militairen die niet in het bezit zijn van een persoonlijke reductiekaart of een bijjet 1^{ste} klasse Mod. A, behalve voor deze die zich naar het buitenland begeven.

Vanaf 26.IX.82.
Rijdt van 23.V tot en met 25.IX.82.

tab	km	312 ⊙ ♀	5137 ♂	4493 +	4493 ♂	4463 ⊙	5812	1612	5813 ⊙	813 ♀	4464 ♂
	Köln Hbf.....	11 12									
	0 Aachen Hbf.....	11 56									
44	1 Welkenraedt.....		11 55					12 00			
	7 Dolhain-Gileppe.....		12 00					12 05			
	12 Verviers-Est.....		12 05					12 11			
	14 Verviers-Palais.....		12 08					12 13			
	15 Verviers-Central.....	⊙	12 10					12 15			
			12 20					12 22		13 16	
	16 Ensisval.....		12 11					12 24			
	19 Pepinster.....	⊙	12 13					12 27		13 19	
			12 16								
44	Spa.....							11 52		12 58	
	19 Pepinster.....							12 27		13 20	
	22 Goffontaine.....							12 30			
	24 Nessonvaux.....							12 33			
	25 Fraipont.....							12 36			
	26 Trooz.....							12 39			
	30 La Brouck.....							12 41			
	32 Chaudfontaine.....							12 44			
	33 Henne-Chèvremont.....							12 46			
	35 Chénée.....							12 49			
	36 Angleur.....							12 51		13 33	
42	39 Liège-Guillemins.....	⊙	12 37					12 55		13 37	
			12 42								
	42 Liège-Haut-Pré.....						12 45	13 00	13 45	13 42	
	44 Montegnée.....						12 48		13 48		
	45 Ans.....	⊙					12 51		13 51		
							12 54	13 06	13 54		
	49 Bierset-Awans.....						12 54	13 07	13 54		
	Voroux.....						12 57		13 57		
	51 Voroux-Goreux.....						13 00		14 00		
	53 Faxhe-Le-Haut-Clocher.....						13 02		14 02		
	55 Momalle.....						13 05		14 05		
	59 Remicourt.....						13 09		14 09		
	61 Bieret.....						13 12		14 12		
	64 Waremme.....	⊙					13 15	13 18	14 15		
								13 22	13 19		
	67 Corswarem.....						13 25				
	69 Jeuk-Rosoux.....						13 28				
	74 Gingelom.....						13 32				
	78 Landen.....	⊙					13 36	13 29			
								13 03	13 03		
21	Hasselt.....										
	78 Landen.....							13 39		13 34	
	82 Neerwinden.....						13 43				
	85 Ezemaal.....						13 46				
	91 Tienen.....	⊙					13 51	13 42			
								13 55	13 43		
	94 Kuntlich.....						13 59				
	96 Roosbeek.....						14 02				
	98 Verrijck.....						14 05				
	102 Lovenjoel.....						14 09				
	104 Korbeek-Lo.....						14 12				
	110 Leuven.....	⊙	13 23				14 16	13 55		14 24	
			13 25					13 56		14 26	
	115 Herent.....			13 02	13 07	13 32					14 36
	117 Veltem.....			13 06	13 11	13 37					14 40
	121 Erps-Kwerps.....			13 10	13 15	13 41					14 44
	124 Kortenberg.....			13 13	13 18	13 45					14 47
				13 16	13 22	13 50					14 51
	127 Nossegem.....			13 19	13 25	13 54					14 54
	129 Zaventem.....			13 22	13 29	13 58					14 58
	131 Diegem.....			13 25	13 32	14 01					15 01
	133 Haren-Sud/Haren-Zuid.....			13 28	13 34	14 04					15 03
	136 Schaerbeek-Schaarbeek.....	⊙		13 31	13 38	14 08		14 12			15 07
139/0	3 Bruxelles Nd.....	⊙	13 45	13 34	13 41	14 12		14 16		14 45	15 10
	3 Bruxelles Centr.....	⊙	13 50	13 39	13 46	14 16		14 21		14 51	15 15
	6 Bruxelles MI-Zd.....	⊙	13 55	13 44	13 50	14 20		14 25		14 55	15 19
50	Oostende.....	⊙	15 14							16 14	
96	Mons.....	⊙						15 08			

⊙ ⊕ Dessert Bruxelles-Congrès à 15 13.

⊙ ⊕ Bedient Brussel-Congrès te 15 13.

Un jour à Spa: Bruxelles-Spa en train direct!

tab	km	1613	894	814	4465	4465	5814	5814	IC	432	1614	1614	4496
	Köln Hbf												
	0 Aachen Hbf												
	44 1 Welkenraedt	12 56	14 00							13 21 14 04			
	7 Dolhain-Gilleppe	13 03	14 05							14 18			+13 56
	12 Verviers-Est	13 08	14 10										14 01
	14 Verviers-Palais	13 10	14 12										14 06
	15 Verviers-Central	13 12	14 14										14 08
	16 Ensisval	13 20	14 15										14 10
	19 Pepinster	13 22	14 18							14 29			14 11
	44 Spa	12 58	13 54							14 30			14 13
	19 Pepinster	13 25	14 19										14 16
	22 Goffontaine	13 28											14 19
	24 Nessonvaux	13 31											14 22
	25 Fraipont	13 34											14 25
	28 Trooz	13 37											14 28
	30 La Brouck	13 39											14 30
	32 Chaudfontaine	13 42											14 33
	33 Henne-Chèvremont	13 44											14 35
	35 Chênée	13 47											14 38
	36 Angleur	13 49	14 32										14 41
	42 39 Liège-Guillemins	13 53	14 36							14 48			+14 45
	42 Liège-Haut-Pré	14 00		14 42			14 42	14 45	14 51		15 00	15 00	
	44 Montegnée						14 45	14 48					
	45 Ans	14 06					14 48	14 51			15 06	15 06	
	49 Bierst-Awans	14 07					14 51	14 54			15 07	15 07	
	Voroux						14 52	15 04					
	51 Voroux-Goreux						14 56	15 08					
	53 Fexhe-Le-Haut-Clocher						14 59	15 11					
	55 Momalle						15 03	15 15					
	59 Remicourt						15 05	15 18					
	61 Bierst						15 09	15 21					
	64 Waremme	14 18					15 12	15 24			15 18	15 18	
	67 Corswarem	14 19					15 15	15 27			15 19	15 19	
	69 Jeuk-Rosoux						15 28	15 28					
	74 Gingelom						15 31	15 31					
	78 Landen	14 29					15 34	15 34					
	21 Hasselt	14 04					15 39	15 39			15 29	15 29	
	78 Landen	14 34					15 42	15 42			15 34	15 34	
	82 Neerwinden						15 42	15 42					
	85 Ezemaal						16 09	15 43			15 43	15 43	
	91 Tienen	14 42					16 13	15 47					
	94 Kuntlich	14 43					16 16	15 50			15 42	15 42	
	96 Roosbeek						16 22	15 55			15 43	15 43	
	98 Verrijck						16 23	15 56					
	102 Lovenjoel						16 26	16 00					
	104 Korbeek-Lo						16 29	16 03					
	110 Leuven	14 55	15 24				16 32	16 06					
	115 Herent	14 56	15 26	15 32	15 36		16 36	16 10			15 55	15 55	16 01
	117 Veltem			15 37	15 40		16 39	16 13			15 56	15 56	16 05
	121 Erps-Kwerps			15 41	15 44		16 44	16 17					16 09
	124 Kortenberg			15 45	15 47								16 12
	127 Nossegem			15 49	15 51								16 16
	129 Zaventem			15 53	15 54								16 19
	131 Diegem			15 57	15 58								16 23
	133 Haren-Sud/Haren-Zuid			16 00	16 01								16 26
	136 Schaarbeek-Schaarbeek	15 12		16 03	16 03								16 28
	139/0 Bruxelles Nd.	15 16		16 07	16 07						16 12	16 12	16 32
	3 Brussel Centr.	15 21		16 11	16 10				15 48		16 16	16 16	16 35
	6 Brussel (Ml.-Zd.)	15 25		16 15	16 15						16 21	16 21	16 43
	50 Oostende			16 19	16 19						15 55	16 25	16 47
	96 Mons	16 08		17 15							17 15		
				16 37							16 40	17 08	17 08

Destination: Ⓢ Herstal 31.

Ⓢ Voir après dernier tableau du même sens.

Ⓢ Dessert Bruxelles-Congrés à 16 41.

Bestemming: Ⓢ Herstal 31.

Ⓢ Zie achter laatste tabel van zelfde richting.

Ⓢ Bedient Brussel-Congrés te 16 41.

tab. km	895 ⊕	815 + ♀	815 ⊗ ♀	5815 ⊕	4486 ⊕	4486 ⊗	5834 ●	6635 ⊕	1615 ⊕	1615 ⊗	4497 ⊕
Köln Hbf											
0 Aachen Hbf											
44 1 Welkenraedt	14 59										14 59
7 Dolhain-Gileppe	15 04										15 04
12 Verviers-Est	15 09										15 09
14 Verviers-Palais	15 11										15 11
15 Verviers-Central	15 13										15 13
	15 15										15 20
16 Ensival								15 20			15 20
19 Pepinster	15 19							15 22			15 22
								15 25			15 25
44 Spa	14 59							14 59			14 59
19 Pepinster	15 20							15 25			15 25
22 Goffontaine								15 28			15 28
24 Nessonvaux								15 31			15 31
25 Fraipont								15 34			15 34
28 Trooz								15 37			15 37
30 La Brouck								15 39			15 39
32 Chaudfontaine								15 42			15 42
33 Henne-Chèvremont								15 44			15 44
35 Chênee								15 47			15 47
36 Angleur	15 32							15 49			15 49
39 Liège-Guillemins	15 36							15 53			15 53
			15 42	15 45					16 00		16 00
42 Liège-Haut-Pré				15 48							
44 Montegnée				15 51							
45 Ans				15 54					16 07		16 06
				15 54					16 08		16 07
49 Bierset-Awans				15 57							
Voroux				16 00							
51 Voroux-Goreux				16 02							
53 Faxhe-Le-Haut-Clocher				16 05							
55 Momalle				16 09							
59 Remicourt				16 12							
61 Bieret				16 15					16 20		16 18
64 Wareme				16 24					16 21		16 19
67 Corswarem				16 27							
69 Jeuk-Rosoux				16 30							
74 Gingelom				16 35							
78 Landen				16 38					16 31		16 29
				16 03					16 03		16 03
21 Hasselt				16 39					16 32		16 34
78 Landen				16 43			16 09		16 32		16 34
82 Neerwinden				16 46			16 13				
85 Ezemaal				16 51			16 16				
91 Tienen				16 52			16 22		16 41		16 42
				16 56			16 26		16 42		16 43
94 Kuntich				16 59			16 29				
96 Roosbeek				17 02			16 32				
98 Verrijck				17 06			16 36				
102 Lovenjoel				17 09			16 39				
104 Korbeek-Lo				17 13			16 44		16 54		16 55
110 Leuven				16 24					16 55		16 56
		16 26	16 26		16 29	16 38			16 55	16 56	16 58
115 Herent					16 34	16 42					17 03
117 Veltem					16 38	16 45					17 07
121 Erps-Kwerps					16 43	16 48					17 12
124 Kortenberg					16 47	16 52					17 16
127 Nossegem					16 51	16 55					17 20
129 Zaventem					16 55	16 58					17 24
131 Diegem					16 58	17 01					17 27
133 Haren-Sud/Haren-Zuid					17 01	17 03					17 30
136 Schaerbeek-Schaarbeek					17 05	17 07			17 11		17 12
138/0 Nd		16 45	16 45		17 10	17 10			17 16		17 16
3 Bruxelles		16 50	16 50		17 15	17 15			17 21		17 21
6 Brussel		16 55	16 55		17 19	17 19			17 25		17 25
6 Mi.-Zd.											17 46
50 Oostende		18 11	18 19						19 12		
96 Mons		17 39	17 39						18 14		18 08

Billets de week-end
Pour la mer ou les Ardennes

En vente
toute l'année

tab	km	2991	896	5835	322	4467	5816	5816	5836	1616	2992
	Köln Hbf				15 08						
	0 Aachen Hbf				15 52						
44	1 Welkenraedt				16 05						15 53
	7 Dolhain-Gilleppe										15 58
	12 Verviers-Est										16 03
	14 Verviers-Palais										16 06
	15 Verviers-Central				16 16						16 07
	16 Ensival				16 17						16 21
	19 Pepinster										16 23
	44 Spa										16 26
	19 Pepinster										16 03
	22 Goffontaine										16 26
	24 Nessonvaux										16 29
	25 Fraipont										16 32
	28 Trooz										16 35
	30 La Brouck										16 38
	32 Chaudfontaine										16 40
	33 Henne-Chèvremont										16 43
	35 Chânée										16 45
	36 Angleur										16 48
42	39 Liège-Guillemins				16 34						16 50
	42 Liège-Haut-Pré		16 19		16 44	16 47	16 47	16 53			17 00
	44 Montegnée		16 22			16 50	16 50				
	45 Ans		16 25			16 53	16 53				
			16 28			16 55	16 55				17 06
	49 Bierset-Awans		16 28			16 55	17 09				17 07
	Voroux		16 31			16 58	17 12	17 02			
	51 Voroux-Goreux		16 34			17 01	17 15				
	53 Fexhe-Le-Haut-Clocher		16 36			17 03	17 17				
	55 Momalle		16 39			17 06	17 20				
	59 Remicourt		16 43			17 09	17 24	17 09			
	61 Bieret		16 46			17 12	17 27				
	64 Wareme		16 49			17 15	17 30	17 14			17 18
	67 Corswarem		16 49			17 22	17 30	17 22			17 19
	69 Jeuk-Rosoux		16 52			17 25	17 34	17 25			
	74 Gingelom		16 55			17 28	17 37	17 28			
	74 Gingelom		17 00			17 32	17 41	17 32			
	78 Landen		17 03			17 36	17 44	17 36			17 29
21	Hasselt	16 33	16 33								17 02
	78 Landen	16 58	17 14			17 45	17 45				17 21
	82 Neerwinden		17 18			17 49	17 49				17 34
	85 Ezemaal		17 21			17 52	17 52				17 59
	91 Tienen	17 07	17 27			17 52	17 58				17 42
		17 08	17 27			17 59	17 59				18 08
	94 Kuntich		17 30			18 02	18 02				17 43
	96 Roosbeek		17 33			18 05	18 05				18 09
	98 Verrijck		17 36			18 07	18 07				
	102 Lovenjoel		17 40			18 11	18 11				
	104 Korbek-Lo		17 43			18 14	18 14				
	110 Leuven	17 20	17 48		17 24	18 18	18 18				17 55
	115 Herent		17 20		17 26	17 36	17 36				18 21
	117 Veltem					17 40	17 40				17 56
	121 Erps-Kwerps					17 44	17 44				
	124 Kortenberg					17 47	17 47				
	127 Nossegem					17 51	17 51				
	129 Zaventem					17 54	17 54				
	131 Diegem					17 57	17 57				
	133 Haren-Sud/Haren-Zuid					18 00	18 00				
						18 02	18 02				
	136 Schaerbeek-Schaarbeek		17 37			18 06	18 06				18 12
139/0	3 Bruxelles Nd		17 42		17 45	18 09	18 09				18 16
	3 Bruxelles Centr.				17 51	18 15	18 15				18 21
	6 Brussel Mi.-Zd.				17 58	18 19	18 19				18 25
50	Coslande				19 18						
96	Mons				18 42						19 06

▣ Destination: Mechelen 53 bis.

▣ Accessible aux titulaires d'un abonnement social à la semaine.

▣ Dessert Bruxelles-Congrès à 18 13.

▣ Bestemming: Mechelen 53 bis.

▣ Toegankelijk voor de houders van een sociaal abonnement voor een week.

▣ Bedient Brussel-Congrès te 18 13.

tab	km	5837	5847	897	817	817	4468	5817	1617	8637	434
		Ⓢ	Ⓢ	Ⓢ	Ⓢ	Ⓢ		Ⓢ		Ⓢ	Ⓢ X
	Köln Hbf										16 36
	0 Aachen Hbf										17 26
44	1 Welkenraedt					16 59			17 04	17 22	
	7 Dolhain-Gilleppe								17 09	17 27	
	12 Verviers-Est								17 14	17 32	
	14 Verviers-Palais								17 16	17 34	
	15 Verviers-Central					17 11			17 18	17 36	17 51
	16 Ensival			17 13		17 13			17 20	17 36	17 52
	19 Pepinster			17 17		17 17			17 22	17 38	
	19 Spa			16 03					16 50		
44	19 Pepinster			17 18		17 18			17 25	17 43	
	22 Goffontaine								17 28		
	24 Nessonvaux								17 31		
	25 Fraipont								17 34		
	28 Trooz								17 37		
	30 La Brouck								17 39		
	32 Chaudfontaine								17 42		
	33 Henne-Chèvremont								17 44		
	35 Chénée								17 47		
	36 Angleur			17 31		17 31			17 49	17 57	
	39 Liège-Guillemins			17 35		17 35			17 53	18 01	18 10
	42 Liège-Haut-Pré	17 23	17 30	17 48	17 42	17 42	17 54		18 00		
	44 Montegnée		17 34				17 57				
	45 Ans	17 29	17 40				18 00		18 02		
	49 Bierset-Awans	17 29	17 41				18 03		18 07		
	Voroux	17 33					18 07		18 11		
	51 Voroux-Goreux	17 36					18 15				
	53 Fexhe-Le-Haut-Clocher	17 39					18 18				
	55 Momalle	17 42					18 21				
	58 Remicourt		17 49				18 24				
	61 Bieret		17 52				18 28				
	64 Wareme	17 48	17 55	18 04			18 28		18 19		
	67 Corswarem	17 49		18 05			18 31				
	69 Jeuk-Rosoux	17 52		18 08			18 34				
	74 Gingelom	17 55		18 11			18 39				
	78 Landen	18 00		18 16			18 42				
	78 Hasselt	18 03		18 19			17 46		18 04		
21	78 Landen						18 43		18 34		
	82 Neerwinden						18 47				
	85 Ezemaal						18 50				
	91 Tienen						18 55			18 42	
	94 Kuntich						18 57		18 43		
	96 Roosbeek						19 01				
	98 Verrijk						19 04				
	102 Lovenjoel						19 07				
	104 Korbeek-Lo						19 11				
	110 Leuven				18 24	18 24	19 14			18 55	
	115 Herent				18 26	18 26	19 18			18 56	
	117 Veltem						18 36				
	121 Erps-Kwerps						18 40				
	124 Kortenberg						18 44				
	127 Nossegem						18 47				
	129 Zaventem						18 51				
	131 Diegem						18 54				
	133 Haren-Sud/Haren-Zuid						18 58				
	136 Schaarbeek-Schaarbeek						19 01				
	139/0 Bruxelles (Nd)						19 04			19 12	
	3 Brussel (Centr.)				18 46	18 46	19 10			19 16	
	6 Brussel (Mi.-Zd.)				18 51	18 51	19 16			19 21	
	50 Oostende				18 55	18 55	19 20			19 25	
	96 Mons				20 14	20 14				20 08	

Ⓢ Circule du 23.V au 25.IX.82 inclus.
 Ⓢ Voir après dernier tableau du même sens.

Ⓢ Rijdt van 23.V tot en met 25.IX.82.
 Ⓢ Zie achter laatste tabel van dezelfde richting.

Nieuwe verbinding per:
 Autoslaaptrein

Schaarbeek-Brive (Dordogne)

tab	km	5838	324	4469	5818	1618	1648	5818	326	3550	4470
		ⓐ	ⓑ ⓐ X		ⓐ			ⓐ	ⓑ ⓐ X B	ⓐ	
	Köln Hbf		17 06								
	0 Aachen Hbf		17 59						18 18 19 03		
44	1 Welkenraedt		18 13			17 50			19 16		
	7 Dolhain-Gileppe					17 55					
	12 Verviers-Est					18 00					
	14 Verviers-Palais					18 02					
	15 Verviers-Central		18 24			18 04			19 27		
	16 Ensival		18 25			18 06			19 28		
	19 Pepinster	ⓐ				18 08 18 11					
44	Spa					17 49	18 22				
	19 Pepinster					18 11	18 40				
	22 Goffontaine					18 14					
	24 Nessonvaux					18 17					
	25 Fraipont					18 20					
	28 Trooz					18 23					
	30 La Brouck					18 25					
	32 Chaudfontaine					18 28					
	33 Henne-Chèvremont					18 30					
	35 Chênée					18 33					
	36 Angleur					18 35					
42	39 Liège-Guillemins	ⓐ	18 43			18 39	18 55		19 45		
	42 Liège-Haut-Pré		18 37	18 46	18 39	19 00	19 00		19 02	19 46	19 54
	44 Montegnée		18 40		18 42				19 05		
	45 Ans	ⓐ	18 43		18 45				19 08		
			18 46		18 48	19 06	19 06		19 11		
	49 Bierset-Awans		18 48		18 54	19 07	19 07		19 11		
	Voroux		18 52		18 57				19 14		
	51 Voroux-Goreux		18 55		18 59				19 17		
	53 Fexhe-Le-Haut-Clocher		18 59		19 02				19 19		
	55 Momalle		19 01		19 05				19 22		
	59 Remicourt		19 05		19 08				19 26		
	61 Bieret		19 07		19 11				19 29		
	64 Waremme	ⓐ	19 11		19 15	19 18	19 18		19 32		
			19 11		19 22	19 19	19 19		19 32		
	67 Corswarem		19 14		19 25				19 35		
	69 Jeuk-Rosoux		19 17		19 28				19 36		
	74 Gingelom		19 21		19 32				19 43		
	78 Landen	ⓐ	19 24		19 36	19 29	19 29		19 46		
21	Hasselt				19 03	19 03	19 03				
	78 Landen				19 03	19 03	19 03				
	82 Neerwinden				19 51	19 34	19 34		19 51		
	85 Ezemaal				19 54				19 54		
	91 Tienen	ⓐ			19 58				19 58		
					20 03	19 42	19 42		20 03		
	94 Kuntich				20 03	19 44	19 44		20 03		
	96 Roosbeek				20 06				20 06		
	98 Ventrijk				20 09				20 09		
	102 Lovensjool				20 12				20 12		
	104 Korbeek-Lo				20 16				20 16		
	110 Leuven	ⓐ	19 26		20 19	19 55	19 55		20 19		
			19 28	19 36	20 23	19 56	19 56		20 23	20 26	20 34
	115 Herent			19 40					20 27		20 36
	117 Veltem			19 44							20 40
	121 Erps-Kwerps			19 47							20 44
	124 Kortenberg			19 51							20 47
	127 Nossegem			19 54							20 51
	129 Zaventem			19 58							20 54
	131 Diegem			20 01							20 58
	133 Haren-Sud/Haren-Zuid			20 03							21 01
											21 03
	136 Schaerbeek-Schaarbeek	ⓐ		20 07		20 12	20 12				21 07
138/0	3 Bruxelles (Nd.)	ⓐ	19 47	20 10		20 16	20 16		20 46		21 10
	3 Bruxelles (Centr.)	ⓐ	19 53	20 15		20 21	20 21		20 51		21 15
	6 Bruxelles (Ml.-Zd.)	ⓐ	19 58	20 19		20 25	20 25		20 56		21 19
50	Costende	ⓐ	21 17						22 14		
96	Mons	ⓐ	21 08			21 08	21 08				

ⓐ Voir après dernier tableau du même sens.

ⓑ Jusqu'à 25.IX.82. Destination: Antwerpen C. 53 bis.

ⓐ Dessert Bruxelles-Congrès à 21.13.

ⓐ Zie achter laatste tabel van dezelfde richting.

ⓑ Tot 25.IX.82. Bestemming: Antwerpen C. 53 bis.

ⓐ Bedient Brussel-Congrès te 21.13.

Nouvelle relation en :
Train Autos-Couchettes

Schaerbeek-Brive (Dordogne)

tab	km	5819	1619	1619	5839	820	4471	5820	5820	1620	318
		⊗	⊗	⊗	⊗	+		⊗	+		⊗
	Köln Hbf.....										20 20
	0 Aachen Hbf.....										21 05
44	1 Welkenraedt.....		19 02	18 54						20 01	21 20
	7 Dolhain-Gileppe.....		19 07	18 59						20 06	
	12 Verviers-Est.....		19 12	19 04						20 11	
	14 Verviers-Palais.....		19 14	19 06						20 13	
	15 Verviers-Central.....	⊗	19 16	19 08						20 15	21 32
	16 Ensival.....		19 18	19 18		20 18				20 20	21 33
	19 Pepinster.....	⊗	19 20	19 20						20 22	
			19 23	19 23						20 25	
44	Spa.....		19 01	18 56		19 50				19 58	
	19 Pepinster.....		19 23	19 23						20 25	
	22 Goffontaine.....		19 26	19 26						20 28	
	24 Nessonvaux.....		19 29	19 29						20 31	
	25 Fraipont.....		19 32	19 32						20 34	
	26 Trooz.....		19 39	19 39						20 37	
	30 La Brouck.....		19 41	19 41						20 39	
	32 Chaudfontaine.....		19 44	19 44						20 42	
	33 Henne-Chèvremont.....		19 46	19 46						20 44	
	35 Chénée.....		19 49	19 49						20 47	
	36 Angleur.....		19 51	19 51						20 49	
42	39 Liège-Guillemins.....	⊗	19 55	19 55		20 39				20 53	21 51
	42 Liège-Haut-Pré.....		19 55	20 00	20 00	20 42		20 45	20 45	21 00	21 56
	44 Montegnée.....		19 58					20 48	20 48		
			20 01					20 51	20 51		
	45 Ans.....	⊗	20 03	20 06	20 06			20 54	20 54	21 06	
			20 12	20 07	20 07			20 54	20 54	21 07	
	49 Bierset-Awans.....		20 15					20 57	20 57		
	Voroux.....										
	51 Voroux-Goreux.....		20 18					21 00	21 00		
	53 Fexhe-Le-Haut-Clocher.....		20 20					21 02	21 02		
	55 Momalle.....		20 23					21 05	21 05		
	59 Remicourt.....		20 27					21 09	21 09		
	61 Bleret.....		20 30					21 12	21 12		
	64 Waremme.....	⊗	20 33	20 18	20 18			21 15	21 15	21 18	
			20 34	20 19	20 19			21 22	21 22	21 19	
	67 Corswarem.....		20 37					21 25	21 25		
	69 Jeuk-Rosoux.....		20 40					21 28	21 28		
	74 Gingelom.....		20 45					21 32	21 32		
	78 Landen.....	⊗	20 48	20 29	20 29			21 36	21 36	21 29	
21	Hasselt.....			20 04	20 04					21 04	
	78 Landen.....		20 49	20 34	20 34			21 40	21 40	21 34	
	82 Neerwinden.....		20 53					21 43	21 43		
	85 Ezemaal.....		20 57					21 47	21 47		
	91 Tienen.....	⊗	21 02	20 42	20 42			21 52	21 52	21 42	
			21 03	20 43	20 43			21 52	21 52	21 44	
	94 Kuntlich.....		21 07					21 55	21 55		
	96 Roosbeek.....		21 10					21 58	21 58		
	98 Verrijck.....		21 13					22 01	22 01		
	102 Lovenjoel.....		21 16					22 05	22 05		
	104 Korbeek-Lo.....		21 19					22 08	22 08		
	110 Leuven.....	⊗	21 24	20 55	20 55	21 24		22 12	22 12	21 56	22 35
				20 56	20 56	20 59	21 26	21 36	22 13	21 58	22 36
	115 Herent.....							21 40	22 18		
	117 Veltem.....							21 44	22 21		
	121 Erps-Kwerps.....							21 47	22 24		
	124 Kortenberg.....							21 51	22 28		
	127 Nossegem.....							21 54	22 31		
	129 Zaventem.....							21 58	22 34	22 09	
	131 Diegem.....							22 01	22 37		
	133 Haren-Sud/Haren-Zuid.....							22 03	22 40		
136	Schaerbeek-Schaerbeek.....	⊗	21 12	21 12	21 29		22 07	22 43		22 15	
139/0	3 Bruxelles (Nd.).....	⊗	21 16	21 16	21 32	21 46	22 26	22 46		22 19	22 54
	3 Bruxelles (Centr.).....	⊗	21 21	21 21	21 36	21 51	22 33	22 50		22 24	22 59
	6 Bruxelles (Mi.-Zd.).....	⊗	21 25	21 25	21 39	21 56	22 38	22 54		22 28	23 04
50	Oostende.....	⊗		23 14						23 58	0 17
96	Mons.....	⊗		22 08			23 48			23 48	

⊗ Circule au 23.V au 25.IX.82 inclus.

⊗ Le dimanche, au départ de Liège-G. et de Leuven, interdit aux militaires qui ne sont pas en possession d'une carte de réduction individuelle ou d'un billet de 1^{re} classe mod. A.

⊗ Les nuits du ⊗ au ⊗ : ⊗ 0 15.

⊗ A partir du 26.IX.82.

⊗ Rijdt van 23.V tot en met 25.IX.82.

⊗ Zondags, bij vertrek uit Liège-G. en uit Leuven, ontzegd aan militairen die niet in het bezit zijn van een persoonlijke reductiekkaart of een billet 1^{ste} klasse mod. A.

⊗ Nachten van ⊗ op ⊗ : ⊗ 0 15.

⊗ Van 26.IX.82 af.

tab km		6641	1432	5843		822	5822				5800	242
		□		+							⊕	□
	Köln Hbf.....		20 50									23 37
	0 Aachen Hbf.....		21 42									0 31
44	1 Welkenraedt.....	21 34	21 56								23 07	
	7 Dolhain-Gileppe.....	21 39										
	12 Verviers-Est.....	21 44										
	14 Verviers-Palais.....	21 46										
	15 Verviers-Central.....	21 48	22 07								23 19	0 57
		21 49	22 08								23 20	0 58
	16 Ensival.....	21 51										
	19 Pepinster.....	21 54									23 24	
44	Spa.....	21 28										
	19 Pepinster.....	21 54									23 24	
	22 Goffontaine.....	21 56										
	24 Nessonvaux.....	22 00										
	25 Fraipont.....	22 03										
	28 Trooz.....	22 06										
	30 La Brouck.....	22 08										
	32 Chaudfontaine.....	22 11										
	33 Henne-Chèvremont.....	22 13										
	35 Chênée.....	22 16										
	36 Angleur.....	22 18										
42	39 Liège-Guillemins.....	22 22	22 26								23 36	1 15
			22 29			22 42	22 45				23 47	
	42 Liège-Haut-Pré.....					22 48	22 51				23 53	
	44 Montegnée.....					22 54	23 01				23 55	
	45 Ans.....					22 49	22 54				23 55	
	49 Bierset-Awans.....						22 58				23 59	
	Voroux.....						23 01				0 02	
	51 Voroux-Goreux.....						23 05				0 06	
	53 Fexhe-Le-Haut-Clocher.....						23 08				0 09	
	55 Momalle.....						23 11				0 13	
	59 Remicourt.....						23 14				0 16	
	61 Bieret.....						23 17				0 19	
	64 Waremme.....					23 00	23 17				0 19	
						23 01	23 17				0 19	
	67 Corswarem.....						23 20				0 29	
	69 Jeuk-Rosoux.....						23 23				0 29	
	74 Gingelom.....						23 28				0 29	
	78 Landen.....					23 10	23 31				0 29	
21	Hasselt.....										23 56	
	78 Landen.....					23 11	23 31				0 29	
	82 Neerwinden.....						23 35				0 37	
	85 Ezemaal.....						23 39				0 38	
	91 Tienen.....					23 20	23 44				0 37	
						23 21	23 44				0 38	
	94 Kuntich.....						23 48				0 49	
	96 Roosbeek.....						23 51				0 50	
	98 Verrijck.....						23 54					
	102 Lovenjoel.....						23 57					
	104 Korbeek-Lo.....						0 00					
	110 Leuven.....					23 33	0 05				0 49	
				23 11		23 34					0 50	
	115 Herent.....			23 15								
	117 Veltem.....			23 19								
	121 Erps-Kwerps.....			23 22								
	124 Kortenberg.....			23 26								
	127 Nossegem.....			23 29								
	129 Zaventem.....			23 33		23 47						
	131 Diegem.....			23 36								
	133 Haren-Sud/Haren-Zuid.....			23 38								
	136 Schaarbeek-Schaarbeek.....			23 42		23 52					1 06	
139/0	3 Nd.....		23 30	23 47		23 57					1 10	
	3 Bruxelles Centr.....		23 35	23 51		0 02					1 15	
	6 Brussel Mi.-Zd.....		23 40	23 54		0 06					1 19	
50	Oostende.....		0 55									
96	Mons.....					1 23						

□ Jusqu'au 25.IX.82.

□ Tot 25.IX.82.

De zondagen in de zomer: de LUIK-BLANKENBERGE

Remarques des pages 195 à 210.

- 232 Interdit aux militaires qui ne sont pas en possession d'une carte de réduction individuelle ou d'un billet de 1^{re} classe Mod. A, sauf à ceux se rendant à l'étranger. Les bagages enregistrés à destination de Maubeuge, Aulnoye et Saint-Quentin ne sont pas admis.
- 240 Interdit aux militaires qui ne sont pas en possession d'une carte de réduction individuelle ou d'un billet de 1^{re} classe Mod. A, sauf à ceux se rendant à l'étranger. Les bagages enregistrés à destination de Maubeuge, Aulnoye et Saint-Quentin ne sont pas admis. L'embarquement à Welkenraedt doit se faire dans les voitures (Aachen) Welkenraedt-Paris.
- 324 Les titulaires d'un abonnement social à la semaine sont admis dans les voitures du service intérieur.
- 326 Accessible aux titulaires d'un abonnement social à la semaine.
- 430 Les bagages enregistrés à destination de Maubeuge ne sont pas admis.
- 432 Accessible sans majoration de prix aux voyageurs s'embarquant à Welkenraedt, Verviers et Liège, munis d'un titre de transport valable via Liège-Namur-Jeumont; il ne leur est toutefois pas permis d'interrompre le voyage entre Liège et Aulnoye. Au départ de Bruxelles N. et Bruxelles M. ne prend pas de voyageurs pour Mons.
- 434 Les bagages enregistrés à destination de Maubeuge et de St-Quentin ne sont pas admis.

Opmerkingen van blz. 195 tot 210.

- 232 Ontzegd aan militairen die niet in het bezit zijn van een persoonlijke reductiekaart of een biljet 1^{ste} klasse Mod. A, behalve voor deze die zich naar het buitenland begeven. Ingeschreven bagage ter bestemming Maubeuge, Aulnoye en Saint-Quentin niet toegelaten.
- 240 Ontzegd aan militairen die niet in het bezit zijn van een persoonlijke reductiekaart of een biljet 1^{ste} klasse Mod. A, behalve voor deze die zich naar het buitenland begeven. Ingeschreven bagage ter bestemming Maubeuge, Aulnoye en Saint-Quentin niet toegelaten. Te Welkenraedt instappen in de rijtuigen (Aachen) Welkenraedt-Paris.
- 324 De houders van een sociaal abonnement voor een week zijn toegelaten in de rijtuigen van het binnervoer.
- 326 Toegankelijk voor de houders van een sociaal abonnement voor een week.
- 430 Ingeschreven bagage ter bestemming Maubeuge niet toegelaten.
- 432 Toegankelijk, zonder prijsverhoging, voor reizigers die te Welkenraedt, Verviers en Liège opstappen en in het bezit zijn van een vervoerbewijs geldig via Liège-Namur-Jeumont; ze mogen echter de reis niet onderbreken tussen Liège en Aulnoye. Bij vertrek uit Brussel N. en Brussel Z. neemt geen reizigers op voor Mons.
- 434 Ingeschreven bagage ter bestemming Maubeuge en St-Quentin niet toegelaten.

Vers l'Autriche...

Trains supplémentaires en haute saison d'été:

le jeudi:

le train-autos vers Villach et Ljubljana dessert la Carinthie arrêts à Spittal, Villach

le vendredi:

le Villach-Express dessert le Salzburgerland et la Carinthie

le dimanche:

le See-Express dessert le Tyrol, le Salzburgerland et la Carinthie

		2094	2096	2000	2002	2006	2006	2008	2012	2014	
tab km											
0 Brussel	Centr.	5 36	6 03	6 33	7 07	7 37	7 37	8 07	8 34	8 59	
3 Bruxelles	Nd	5 39	6 06	6 36	7 10	7 40	7 40	8 10	8 37	9 02	
		5 40	6 07	6 38	7 12	7 44	7 41	8 12	8 38	9 03	
15 Brussel-Nationaal											
Luchthaven		5 54	6 21	6 52	7 28	8 00	7 56	8 24	8 51	9 18	
		2016	2018	2020	2022	2024	2026	2028	2030	2032	
tab km											
0 Brussel	Centr.	9 19	9 38	10 00	10 19	10 39	10 59	11 19	11 39	11 59	
3 Bruxelles	Nd	9 22	9 41	10 03	10 22	10 42	11 02	11 22	11 42	12 02	
		9 23	9 42	10 04	10 23	10 43	11 03	11 23	11 43	12 03	
15 Brussel-Nationaal											
Luchthaven		9 37	9 56	10 16	10 37	10 57	11 17	11 37	11 57	12 17	
		2034	2036	2038	2040	2042	2044	2046	2048	2050	2052
tab km											
0 Brussel	Centr.	12 19	12 38	12 59	13 19	13 39	13 59	14 19	14 39	14 59	15 19
3 Bruxelles	Nd	12 22	12 41	13 02	13 22	13 42	14 02	14 22	14 42	15 02	15 22
		12 23	12 42	13 03	13 23	13 43	14 03	14 23	14 43	15 03	15 23
15 Brussel-Nationaal											
Luchthaven		12 37	12 57	13 17	13 37	13 58	14 17	14 37	14 57	15 15	15 35
		2054	2056	2058	2060	2062	2066	2068	2070	2072	
tab km											
0 Brussel	Centr.	15 37	15 59	16 18	16 36	17 04	17 39	17 59	18 21	18 22	18 39
3 Bruxelles	Nd	15 40	16 02	16 21	16 39	17 07	17 42	18 02	18 24	18 25	18 42
		15 41	16 03	16 22	16 40	17 08	17 43	18 03	18 25	18 26	18 43
15 Brussel-Nationaal											
Luchthaven		15 54	16 18	16 35	16 55	17 22	17 57	18 17	18 40	18 40	18 57
		2074	2076	2078	2080	2082	2084	2086	2088	2090	2092
tab km											
0 Brussel	Centr.	18 59	19 20	19 38	19 59	20 35	21 04	21 33	22 04	22 30	23 08
3 Bruxelles	Nd	19 02	19 23	19 41	20 02	20 38	21 07	21 36	22 07	22 33	23 11
		19 03	19 24	19 42	20 03	20 39	21 08	21 37	22 08	22 34	23 12
15 Brussel-Nationaal											
Luchthaven		19 18	19 38	19 56	20 17	20 53	21 22	21 51	22 22	22 48	23 26

Vergaderen met de NMBS

te Brussel-Noord, Centraal of Zuid :

- Globale prijs : vanaf **950 F.** per persoon ;
- Te organiseren met de NMBS-handelsvertegenwoordiger van uw streek.

Nadere gegevens : zie blz. 104.

36 bis

Brussel-Nationaal
LuchthavenBrussel-Centraal
Bruxelles-Central

36 bis

tab km		2093	2095	2071 ⊖	2071 ⊕	2003 ⊖	2003 ⊕	2005	2007	2009	2011	2013
0	Brussel-Nationaal Luchthaven	6 00	6 38	7 11	7 11	7 36	7 36	8 09	8 26	8 49	9 12	9 26
12	Brussel { Nd	6 13	6 53	7 26	7 23	7 48	7 54	8 25	8 39	9 02	9 24	9 38
15	Bruxelles { Centr.	6 15 6 18	6 54 6 57	7 27 7 30	7 24 7 27	7 50 7 53	7 55 7 58	8 26 8 29	8 40 8 43	9 05 9 08	9 25 9 28	9 39 9 42

tab km		2015	2017	2019	2021	2023		2025	2027	2029	2031	2033
0	Brussel-Nationaal Luchthaven	9 49	10 10	10 30	10 49	11 11		11 29	11 48	12 06	12 28	12 49
12	Brussel { Nd	10 02	10 23	10 41	11 01	11 23		11 41	12 00	12 19	12 41	13 01
15	Bruxelles { Centr.	10 05 10 08	10 24 10 27	10 42 10 45	11 05 11 08	11 24 11 27		11 42 11 45	12 01 12 04	12 20 12 23	12 42 12 45	13 05 13 08

tab km		2035	2037	2039	2041	2043	2045	2047		2049	2051	
0	Brussel-Nationaal Luchthaven	13 14	13 37	13 50	14 11	14 27	14 49	15 09		15 26	15 48	
12	Brussel { Nd	13 26	13 50	14 02	14 23	14 39	15 03	15 21		15 38	16 00	
15	Bruxelles { Centr.	13 28 13 31	13 51 13 54	14 05 14 08	14 25 14 28	14 40 14 43	15 05 15 08	15 22 15 25		15 39 15 42	16 01 16 04	

tab km		2053	2055	2057 ⊖		2059	2063	2065	2067	2069	2071
0	Brussel-Nationaal Luchthaven	16 11	16 40	16 59		17 15	17 49	18 10	18 29	18 48	19 13
12	Brussel { Nd	16 23	16 56	17 12		17 30	18 01	18 22	18 41	19 00	19 26
15	Bruxelles { Centr.	16 25 16 28	16 57 17 00			17 31 17 34	18 02 18 05	18 25 18 28	18 42 18 45	19 02 19 05	19 27 19 30

tab km		2073	2075	2077	2079	2081	2083 ⊖	2083 +	2085	2087	2089	2091
0	Brussel-Nationaal Luchthaven	19 29	19 48	20 11	20 29	21 09	21 33	21 36	22 09	22 45	23 08	23 37
12	Brussel { Nd	19 41	20 00	20 23	20 41	21 23	21 46	21 49	22 22	22 59	23 20	23 49
15	Bruxelles { Centr.	19 42 19 45	20 05 20 08	20 25 20 28	20 42 20 45	21 24 21 27	21 47 21 50	21 50 21 53	22 23 22 26	23 00 23 03	23 21 23 24	23 50 23 53

Vos réunions avec la SNCB

à Bruxelles Nord, Central ou Midi :

- Prix global par participant à partir de **950 francs** ;
- A organiser avec le représentant commercial de la SNCB dans votre région.

Renseignements complémentaires : voir page 105.

tab km	M 6324			M 3207	M 3208	M 3209		M 3210	M 3211	M 3212
36	BruX-Brus. Nd.			8 45	7 20	8 16		9 20	10 20	11 20
0	Liège-Guillemins			7 49	8 49	9 49		10 49	11 49	12 49
19	Visé			8 08	9 08	10 08		11 08	12 08	13 08
	Eysden	6 29		8 09	9 09	10 09		11 09	12 09	13 09
	Maastricht	6 35		8 15	9 15	10 15		11 15	12 15	13 15
		6 43		8 23	9 23	10 23		11 23	12 23	13 23
tab km	M 3213	296	M 3214	M 3215	M 3216				3237	
36	BruX-Brus. Nd.	12 20	13 20	13 20	14 20			15 20		15 52
0	Liège-Guillemins	13 49	14 47	14 50	15 49			16 49		17 23
19	Visé	14 08	15 07	15 10	16 08			17 08		17 43
	Eysden	14 09	15 08	15 13	16 09			17 09		
	Maastricht	14 15	15 14	15 19	16 15			17 15		
		14 23	15 21	15 29	16 23			17 23		
tab km	M 3217	198	M 3218	M 3219	M 3220	M 3221		M 3222	M 6390	
36	BruX-Brus. Nd.	16 27	17 20	17 24	18 23		19 20	20 20		21 20
0	Liège-Guillemins	17 49	18 44	18 53	19 49		20 50	21 56		22 49
19	Visé	18 08	19 03	19 12	20 08		21 09	22 15		23 08
	Eysden	18 09	19 04	19 13	20 09		21 09	22 16		23 09
	Maastricht	18 15	19 10	19 19	20 15		21 15	22 22		23 15
		18 23	19 17	19 32	20 23		21 23	22 30		23 50

□ Circule aussi les 21.VII, 1 et 11.XI.82.

□ Accessible aux titulaires d'un abonnement social à la semaine.

□ Ne circule pas le 31.XII.82.

□ Circule du 5.VI au 5.IX, sauf le 21.VII.82.

□ Rijdt ook op 21.VII, 1 en 11.XI.82.

□ Toegankelijk voor de houders van een sociaal abonnement voor een week.

□ Rijdt niet op 31.XII.82.

□ Rijdt van 5.VI tot 5.IX, behalve op 21.VII.82.

Vers l'Autriche...

Trains supplémentaires en haute saison d'été:

le jeudi:

train-autos vers Villach et Ljubljana

dessert la Carinthie
arrêts à Spittal, Villach

le vendredi:

Le Villach-Express

dessert le Salzburgerland et la Carinthie

le dimanche:

le See-Express

dessert le Tyrol, le Salzburgerland et la Carinthie

tab km	M 6313 ⑤	M 3257		M 3258	M 3259	M 3260	M 3261	199 ⑥	M 3262
Maastricht.....	6 09	6 56		8 05	9 09	10 09	11 08	11 14 11 17 11 23 11 28 11 47	12 09
Eysden.....	6 18	7 07		8 14	9 18	10 18	11 17		12 18
0 Visé III.....	6 24	7 13		8 20	9 24	10 24	11 23		12 24
19 Liège-Guillemins.....	⑦	7 14 7 33		8 20 8 39	9 25 9 44	10 25 10 44	11 24 11 43		12 25 12 44
36 Brux.-Brus. Nd.....	⑧	8 48		9 48	11 16	12 16	13 16		14 16

tab km	M 3263	M 3264	297	M 3265	M 3266	M 3267
Maastricht.....	13 09	14 09	14 34	15 09	16 02	17 09
Eysden.....	13 18	14 18		15 18	16 12	17 18
0 Visé III.....	13 24	14 24	14 47	15 24	16 18	17 24
19 Liège-Guillemins.....	⑨	13 25 13 44	14 48 15 09	15 24 15 43	16 19 16 38	17 25 17 44
36 Brux.-Brus. Nd.....	⑩	15 16 16 16	16 45	17 16	17 45	19 16

tab km	M 3268	M 3269	M 3270	M 3271	M 3272	M 6377
Maastricht.....	18 10	19 07	20 09	21 09	22 02	23 09
Eysden.....	18 19	19 16	20 18	21 18	22 12	23 18
0 Visé III.....	⑪	18 25	19 22	20 24	21 24	22 18 23 24
19 Liège-Guillemins.....	⑫	18 25 18 44	19 22 19 41	20 25 20 44	21 25 21 44	22 19 22 38
36 Brux.-Brus. Nd.....	⑬	20 16 20 46	22 19	22 54	23 57	

① Circule aussi les 21.VII, 1 et 11.XI.82.

② Accessible aux titulaires d'un abonnement social à la semaine.

③ Ne circule pas le 31.XII.82.

④ Circule du 5.VI au 5.IX, sauf le 21.VII.82.

⑤ Rijdt ook op 21.VII, 1 en 11.XI.82.

⑥ Toegankelijk voor de houders van een sociaal abonnement voor een week.

⑦ Rijdt niet op 31.XII.82.

⑧ Rijdt van 5.VI tot 5.IX, behalve op 21.VII.82.

Naar Oostenrijk...

Bijkomende treinen tijdens het hoogseizoen:

donderdag: autotrein naar Villach en Ljubljana bedient Karinthië stopt te Spittal, Villach

vrijdag: de Villach-Express bedient het Salzburgerland en Karinthië

zondag: de See-Express bedient Tirol, Salzburgerland en Karinthië

tab km	TT 8531	TT 1714 ▲	8530 ▲	3506	8506 ▲	8532 +	133 B	8508	3508 O
31/34 0 Liège Palais						723			926
31/34 1 Liège Jonfosse						726			931
31/34 3 Liège Guillemins						729			
36 Brux-Brus Nd							645	652	816
36 0 Liège-Guillemins			547	605	633	732	802	817	934
36 3 Angleur			551	609	637	736	807	822	938
5 Sauheid								825	938
10 Tilff			600	618	645	745		834	946
13 Méry			605		649	749		838	
14 Hony			608		652	752		841	
15 Esneux			611	624	654	754		843	952
17 Souverain-Pré			613	626	657	757		846	
19 Pouleur			617	629	700	800		849	956
21 Chanxhe			619	632	702	802		851	
23 Rivage			622	634	705	805	824	854	1000
24 Comblain-au-Pont				634	712			857	1001
27 Comblain-la-Tour				636	714			859	1003
32 Hamoir				640	718			863	1007
36 Sy				646	724			867	1014
40 Bomal				650	728			871	1019
43 Barvaux				708	742			875	1024
52 Meireux-Hotton				712	746			879	1027
57 Marenne				720	754			883	1030
61 Marche-en-Famenne				725	759			887	1035
65 Marloie				730	805			891	1040
0				734	809			895	1046
7 Jemelle				735	810			896	1050
23 Rivage				741	816			897	1051
28 Martinrive				623		805	825	901	1057
31 Aywalie				629		811			
34 Remouchamps				634		814			
36 Nonceveux				638		818			
42 Lorcé-Chevron				641		821			
44 Stoumont									
50 La Gleize				652					
55 Coe				657		836			
58 Trois-Ponts				701		839	851		
64 Grand-Halleux				633				852	
68 Rencheux				639					
70 Vielsalm				645					
71 Salm-Château				647			904		
74 Cierreux				650	744				
77 Bovigny				654	748				
81 Gouvy				659	752				
0				704	757			918	
5 Bellain								920	
10 Troisvierges								930	
Luxembourg								1029	

□ Circule également les 21.VII, 1 et 11.XI.1962.

□ Accessible aux titulaires d'un abonnement social à la semaine.

□ Circule jusqu'au 25.IX.82.

□ Bomal: 6 54/7 08.

□ Bomal: 7 32/7 42.

□ Rijdt evenwel op 21.VII, 1 en 11.XI.1982.

□ Toegankelijk voor de houders van een sociaal abonnement voor een week.

□ Rijdt tot 25.IX.82.

□ Bomal: 6 54/7 08.

□ Bomal: 7 32/7 42.

PAPIER
A
CIGARETTES

RIZLA+

TOUJOURS LE MÊME...

LE MEILLEUR!

tab km		3500 Ⓛ	3509 +	TT 1726 Ⓛ	1726 Ⓛ	8535 *		3510 +	3510 *	199 Ⓛ	8536	8512
31/34 0	Liège Palais		9 50			Ⓛ 9 55		10 49	10 49		11 55	12 45
31/34 3	Liège Jonfosse					Ⓛ 10 00		10 52	10 52		11 58	12 48
	Liège Guillemins	Ⓛ	9 55					10 55	10 55		12 01	12 51
36	Brux - Brus. Nd.	8 16	8 22			8 22		9 20	9 20	10 20	10 52	11 20
36 0	Liège-Guillemins	9 43	9 59			10 02		11 00	11 00	11 59	12 10	12 53
36 3	Angleur	9 47	10 03			10 06		11 04	11 04		12 14	12 57
	5 Sauheid					10 06		11 04	11 04		12 14	12 57
	10 Tiff		10 12								12 23	13 06
	13 Méry					10 15					12 27	13 10
	14 Hony					10 19					12 30	13 13
	15 Esneux		10 17			10 24					12 32	13 15
	17 Souverain-Pré					10 27					12 35	13 18
	19 Pouleur		10 22			10 30					12 38	13 21
	21 Chanxhe					10 32					12 40	13 23
	23 Rivage	Ⓛ	10 04			10 35		11 22	11 22	12 20	12 43	13 26
	24 Comblain-au-Pont		10 26					11 23	11 23			13 26
	27 Comblain-la-Tour		10 29					11 25	11 25			13 28
	32 Hamoir		10 33					11 29	11 29			13 32
	36 Sy		10 41					11 36	11 36			13 39
	40 Bomal		10 45					11 40	11 40			13 44
	43 Barvaux		10 50					11 44	11 44			13 48
	52 Melreux-Hotton		10 55					11 48	11 48			13 52
	57 Marenne		11 03					11 56	11 56			14 00
	61 Marche-en-Famenne		11 09					12 01	12 01			14 06
162	65 Marlole	Ⓛ	11 15					12 06	12 06			14 11
	0		11 19					12 10	12 10			14 15
162	7 Jemelle	Ⓛ	11 20					12 11	12 11			14 19
	23 Rivage		11 26					12 17	12 17	12 21	12 44	14 25
	28 Martinrive	10 05				10 36					12 51	13 23
	31 Aywaille	10 14				10 45					12 57	13 29
	34 Remouchamps	10 18				10 49					12 57	13 29
	36 Nonceveux	10 22									13 00	13 32
	42 Lorcé-Chevron	10 28									13 06	13 38
	44 Stoumont										13 09	13 41
	50 La Gleize										13 15	13 47
	55 Coë	10 40				11 06					13 20	13 52
	56 Trois-Ponts	Ⓛ	10 44			11 10				12 51	13 23	13 55
	64 Grand-Halleux	10 45				11 11				12 52	13 23	13 55
	68 Rencheux										13 29	14 01
	70 Vielsalm	10 58				11 22				13 08	13 37	14 09
	71 Salm-Château										13 40	14 12
	74 Cierreaux										13 44	14 16
	77 Bovigny										13 48	14 20
	81 Gouvy	Ⓛ	11 11			11 33				13 29	13 53	14 25
	0	11 12		12 26	12 26					13 30		14 26
	5 Bellain			12 31	12 31							14 27
	10 Troisvierges	Ⓛ	11 22			12 35				13 40		14 28
	Luxembourg	Ⓛ	12 21		13 52	13 52				14 40		15 12

Ⓛ Circule jusqu'au 25.IX.82.

Ⓛ Circule via: Clervaux A. 11.30, Kautenbach A. 11.43, Ettelbruck A. 11.56, Mersch A. 12.07.

Ⓛ Circule à partir du 26.IX.82.

Ⓛ Desservi par TT pendant les vacances et les jours de congé scolaires.

Ⓛ Circule du 5.VI au 5.IX, sauf le 21.VII.82.

Ⓛ Rijdt tot 25.IX.82.

Ⓛ Rijdt via: Clervaux A. 11.30, Kautenbach A. 11.43, Ettelbruck A. 11.56, Mersch A. 12.07.

Ⓛ Rijdt vanaf 26.IX.82.

Ⓛ Met TT bediend tijdens vakanties en verlofdagen van de scholen.

Ⓛ Rijdt van 5.VI tot 5.IX, behalve op 21.VII.82.

**Le soir dans le train...
à destination le matin**

TEN Trans
Euro
Nuit

tab	km		8513 ⊙	1732	8514 ⊙	8514 ⊙	297 ⊕	3540	8541 ⊙	3516 ⊙	1740
31/34	0	Liège Palais	13 59		14 48	14 48			15 50	16 17	
31/34	0	Liège Jonfosse	14 02		14 51	14 51			15 53	16 22	
31/34	3	Liège Guillemins	14 05		14 54	14 54			15 56	16 25	
36		Brux.-Brux. Nd.	12 52		13 20	13 20	13 52	14 20	14 52	15 20	
36	0	Liège-Guillemins	14 10		14 59	14 59	15 23	15 39	16 12	16 43	
36	3	Angleur	14 14		15 03	15 03		15 43	16 16	16 47	
		5 Sauheid	14 14		15 03	15 03		15 43	16 16	16 48	
		10 Tilff	14 23		15 11	15 11			16 25		
		13 Méry	14 27		15 15	15 15			16 29		
		14 Hony	14 30		15 18	15 18			16 32		
		15 Esneux	14 32		15 20	15 20			16 34		
		17 Souverain-Pré	14 35		15 23	15 23			16 37		
		19 Pouleur	14 38		15 26	15 26			16 40		
		21 Chanxhe	14 40		15 28	15 28			16 42		
		23 Rivage	14 43		15 31	15 31	15 44	16 00	16 45	17 08	
		24 Comblain-au-Pont	14 43		15 31	15 38				17 08	
		27 Comblain-la-Tour	14 45		15 33	15 40				17 10	
		32 Hamoir	14 49		15 37	15 44				17 13	
		36 Sy	14 56		15 44	15 51				17 20	
		40 Bomal	15 00		15 48	15 55				17 23	
		43 Barvaux	15 04		15 52	15 59				17 27	
		52 Melreux-Hotton	15 08		15 56	16 03				17 31	
		57 Marene	15 16		16 04	16 11				17 40	
		61 Marche-en-Famenne	15 21		16 09	16 16				17 43	
162	65	Marlole	15 26		16 14	16 23				17 49	
	0	Marlole	15 30		16 18	16 27				17 54	
162	7	Jemelle	15 31		16 19	16 28				17 55	
	0	Jemelle	15 37		16 25	16 34				18 01	
		23 Rivage					16 45	16 01			
		28 Martinrive						16 07			
		31 Aywaille						16 13			
		34 Remouchamps						16 17			
		36 Nonceveux						16 20			
		42 Lorcé-Chevron						16 26			
		44 Stoumont						16 29			
		50 La Gleize						16 35			
		55 Coo						16 40			
		58 Trois-Ponts					16 15	16 44			
		64 Grand-Halleux						16 16	16 45		
		68 Rencheux						16 51			
		70 Vielsalm					16 33	16 59			
		71 Salm-Château						17 02			
		74 Cierrey						17 06			
		77 Bovigny						17 10			
		81 Gouvy					16 54	17 15			
	0	Gouvy		16 15				16 55			18 12
	5	Bellain		16 20				17 05			18 18
	10	Troisvierges		16 25				17 05			18 23
		Luxembourg		17 40				18 05			19 39

⊕ Les dimanches desservi par TT.

⊕ Accessible aux titulaires d'un abonnement social à la semaine.

⊕ Zondags met TT bediend.

⊕ Toegankelijk voor de houders van een sociaal abonnement voor een week.

Billets de week-end
Pour la mer ou l'Ardenne
En vente toute l'année
Prix très réduits

Renseignements
dans les gares

tab km		3541 ⊗	8516 ⊗	3517 ⊗	3542 ⊗	3542 ⊗	3542 ⊗	8517 ⊗	135 ⊗	8518 ⊗	8519 ⊗
31/34 31/34	0 Liège Palais		16 32	16 56	17 10	17 10	17 10	17 27		18 28	
	1 Liège Jonfosse		16 35	16 59	17 13	17 13	17 13	17 30		18 31	
	3 Liège Guillemins		16 38	17 02	17 15	17 15	17 15	17 33		18 34	
36	Brux-Brus. Nd	15 20	15 20	15 20	15 52	15 52	15 52	16 19	17 15	17 15	17 24
36	0 Liège-Guillemins	16 54	16 50	17 05	17 22	17 22	17 22	17 36	18 20	18 38	18 53
36	3 Angleur	16 58	16 54	17 09	17 26	17 26	17 26	17 40	18 24	18 42	18 57
	5 Sauheid	16 58	16 54	17 10	17 30	17 30	17 30	17 40	18 25	18 42	18 57
	10 Tiff	17 02			17 39	17 39	17 39			18 51	19 06
	13 Méry	17 12	17 06		17 39	17 39	17 39	17 49		18 55	19 10
	14 Hony	17 15	17 09		17 45	17 45	17 45	17 56		18 57	19 13
	15 Esneux	17 17	17 11		17 45	17 45	17 45	17 58		19 00	19 15
	17 Souverain-Pré	17 20	17 14					18 01		19 02	19 18
	19 Poulseur	17 23	17 17		17 49	17 49	17 49	18 04		19 05	19 21
	21 Chanxhe	17 25	17 19					18 06		19 08	19 23
	23 Rivage	17 28	17 22	17 30	17 54	17 54	17 54	18 09	18 42	19 11	19 26
	24 Comblain-au-Pont			17 32				18 09			19 26
	27 Comblain-la-Tour			17 34				18 11			19 28
	32 Hamoir			17 38				18 15			19 32
	36 Sy			17 45				18 22			19 39
	40 Bomal			17 50				18 27			19 43
	43 Barvaux			17 58				18 35			19 51
	52 Melreux-Hotton			18 06				18 43			19 59
	57 Marenne			18 12				18 49			20 04
	61 Marche-en-Famenne			18 17				18 54			20 09
162	65 Marloie			18 21				18 58			20 13
	0			18 22				18 59			20 13
162	7 Jemelle			18 28				19 05			20 19
	23 Rivage	17 28			17 54	17 54	17 54		18 43		
	28 Martinrive				18 00	18 00	18 00				
	31 Aywalie	17 37			18 04	18 04	18 04				
	34 Remouchamps				18 08	18 08	18 08				
	38 Nonceveux				18 11	18 11	18 11				
	42 Lorcé-Chevron				18 18	18 18	18 18				
	44 Stoumont	17 48			18 21	18 21	18 21				
	50 La Gleize				18 30	18 30	18 30				
	55 Coo				18 33	18 33	18 33				
	58 Trois-Ponts	18 00			18 25	18 25	18 25		19 08		
	64 Grand-Halleux	18 00			18 26	18 26	18 26		19 09		
	68 Rencheux	18 06			18 33	18 33	18 33				
	70 Vielsalm	18 12			18 39	18 39	18 39				
	71 Salm-Château	18 14			18 41	18 41	18 41		19 21		
	74 Cierreux	18 17			18 44	18 51	18 51				
	77 Bovigny	18 22			18 49	18 55	18 55				
	81 Gouvy	18 26			18 54	19 00	19 00				
	0	18 31			19 00	19 04	19 04		19 34		
	5 Bellain								19 38		
	10 Troisvierges								19 46		
	Luxembourg								20 45		

- ⊗ Ne circule que pendant les congés et vacances scolaires.
 ⊗ Accessible aux titulaires d'un abonnement social à la semaine.
 ⊗ Le samedi: Liège-Palais 18 13 - Liège-Jonfosse 18 16 - Liège-Guillemins 18 19.

- ⊗ Rijdt enkel gedurende het schoolvrijaf.
 ⊗ Toegankelijk voor de houders van een sociaal abonnement voor een week.
 ⊗ Op zaterdag: Liège-Palais 18 13 - Liège-Jonfosse 18 16 - Liège-Guillemins 18 19.

INTER RAIL JUNIOR

1 mois de train-stop

7 280 F

moins de 26 ans

23 pays!

tab	km		8519 ⊕	3544 ⊕	3520 +		3544 +	8521	TT 8598 ⊕	8522 ⊕		3547 +
31/34	0	Liège		⊕ 19 34			19 45	21 35		22 30		
31/34	0	Palais		19 37				21 38		22 33		
31/34	3	Jonfosse		⊕ 19 40			19 50	21 41		22 36		
		Guillemins	⊕									
36		Brux -Brus. Nd	17 24	18 23	18 23		18 23	20 20	⊕ 21 20	21 20		
36	0	Liège-Guillemins	19 05	19 55	19 55		20 03	21 43	22 33	22 45		22 45
36	3	Angleur	19 09	19 59	19 59		20 07	21 47	22 37	22 49		22 49
		5 Sauheid	19 09	19 59	19 59		20 09	21 47	22 37	22 49		22 49
		10 Tilff	19 18	20 08	20 08		20 18	21 56		22 58		
		13 Méry	19 22	20 12	20 12			22 00		23 02		
		14 Hony	19 25	20 14	20 14			22 03		23 05		
		15 Esneux	19 27	20 17	20 17		20 24	22 06		23 08		
		17 Souverain-Pré	19 30					22 09		23 11		
		19 Pouleuse	19 33	20 21	20 21		20 28	22 12		23 14		
		21 Chanxhe	19 35					22 15		23 17		
		23 Rivage	19 38	20 26	20 26		20 32	22 18	22 55	23 20		23 07
		24 Comblain-au-Pont	19 38		20 27			22 18		23 20		
		27 Comblain-la-Tour	19 40		20 29			22 20		23 23		
		32 Hamoir	19 44		20 33			22 24		23 27		
		36 Sy	19 51		20 40			22 31		23 34		
		40 Bomal	19 55		20 44			22 35		23 38		
		43 Barvaux	19 59		20 48			22 39		23 43		
		52 Melreux-Hotton	20 03		20 52			22 44		23 47		
		57 Marenne	20 11		21 00			22 52		23 56		
		61 Marche-en-Famenne	20 16		21 05			22 58		0 01		
162	65	Marloie	20 21		21 10			23 03		0 07		
	0		20 25		21 14			23 08		0 12		
162	7	Jemelle	20 26		21 15			23 09		0 12		
	23	Rivage	20 32		21 21			23 15		0 18		
	26	Martinrive		20 26			20 32		22 55			23 07
	31	Aywaille		20 35			20 41		23 01			23 13
	34	Remouchamps							23 05			23 18
	36	Nonceveux							23 08			23 22
	42	Lorcé-Chevron							23 10			23 25
	44	Stoumont										
	50	La Gleize										
	55	Coo							23 26			23 41
	58	Trois-Ponts		20 56			21 02		23 30			23 45
	64	Grand-Halleux		20 56			21 02		23 30			23 45
	68	Rencheux		21 02			21 08		23 36			23 52
	70	Vielsalm		21 08			21 14		23 41			23 58
	71	Salm-Château		21 10			21 16		23 43			0 00
	74	Cierreux		21 13			21 19		23 46			0 03
	77	Bovigny		21 18			21 24		23 50			0 08
	81	Gouvy		21 22			21 28		23 55			0 13
	0			21 27			21 33		23 59			0 16
	5	Bellain										
	10	Troisvierges										
		Luxembourg										

En voiture-couchettes
de 2^e classe,

le confort de nuit à la portée de tous

tab km	8553 ⊕	8554 ⊕	3579 ⊕	8555 ⊕	8580 ⊕		8556 ⊕	8556 +	3556 ⊕	8581 ⊕	3581 +
Luxembourg											
0	Troisvierges										
5	Bellain										
10	Gouvy } ⊕										
0			426		504					603	612
4	Bovigny										
7	Cierreux										
10	Saint-Château										
12			436		518					617	626
13	Rencheux										
18	Grand-Halleux										
24	Trois-Ponts } ⊕										
			447		531					631	639
26	Coo										
31	La Gleize										
37	Stoumont										
39			501		546					644	647
45	Nonceveux										
47	Remouchamps										
50			511		558					700	705
53	Martinrive										
58	Rivage } ⊕										
162	0	Jemelle	3 44	4 26				6 05	6 05		
162	7	Marloie	3 50	4 33				6 13	6 13		
0			3 51	4 34				6 13	6 13		
3	Marche-en-Famenne										
7	Marenne										
13	Meireux-Hotton										
21	Barvaux										
24	Bomal										
28	Sy										
32	Hamoir										
37	Comblain-la-Tour										
40	Comblain-au-Pont										
41	Rivage } ⊕										
			4 38	5 23				7 02	7 04		
44	Chanxhe										
45	Pouleur										
47	Souverain-Pré										
49	Esneux										
50	Hony										
51	Méry										
55	Tilff										
59	Sauheid										
36	61	Angleur	5 05	5 50	6 27	6 36	7 10	7 28	7 23	7 44	7 32
36	64	Liège-Guillemins	5 05	5 51	6 28	6 36	7 10	7 28	7 24	7 44	7 32
36		Brux-Brus Nd.	5 10	5 55	6 32	6 40	7 15	7 32	7 28	7 48	7 36
31/34	0	Guillemins	⊕ 6 46	7 44	8 16	8 16	⊕ 8 25	8 48	8 48	9 16	8 48
31/34	3	Liège Palais			6 33	6 41	7 18			7 53	7 42
31/34					6 38		7 21			7 56	7 45
					6 38	6 46	7 23			7 59	7 48
					Liers	Liers				Liers	Liers
					31	31				31	31

⊕ Ne fait pas arrêt le samedi.

⊕ Stopt niet zaterdag.

Pour une évasion de quelques jours :

Le minitrip S.N.C.B.

Brochure détaillée dans les gares

Nouveau !

Minitrip à Lugano

tab km	8557 ▲	3582 ▲	8558	3558 ⊕	TT 1709 ▲	TT 8582 ⊕	3583 ⊕	3583 +	3583 ⊕	8560
Luxembourg										
0 Troisvierges					735					
5 Bellain					740					
10 Gouvy					745					
0		7 11				7 57	8 27			8 32
4 Bovigny		7 16				8 02	8 32			8 37
7 Clerreux		7 19				8 05	8 35			8 40
10 Salm-Château		7 23				8 08	8 39			8 44
12 Vielsalm		7 25				8 11	8 41			8 46
13 Renscheux		7 27				8 12	8 43			8 48
18 Grand-Halleux		7 33				8 18	8 49			8 54
24 Trois-Ponts		7 38				8 23	8 54			8 59
26 Coe		7 39					8 55	9 07		9 07
31 La Gleize							8 58	9 10		9 10
37 Stoumont								9 07	9 19	9 19
39 Lorcé-Chevron								9 10	9 22	9 22
45 Nonceveux								9 15	9 27	9 27
47 Remouchamps								9 18	9 30	9 30
50 Aywaille		7 59						9 23	9 35	9 35
53 Martinrive								9 26	9 38	9 38
58 Rivage		8 07						9 33	9 45	9 45
162 0 Jemelle	6 44		7 57	8 32						10 06
162 7 Marloie	6 51		8 04	8 39						10 13
0	6 52		8 08	8 46						10 19
3 Marche-en-Famenne	6 56		8 12	8 50						10 23
7 Marenne	7 01		8 16							10 28
13 Melreux-Hotton	7 06		8 21	8 58						10 33
21 Barvaux	7 13		8 29	9 05						10 40
24 Bomal	7 17		8 33	9 09						10 44
28 Sy	7 22		8 37							10 48
32 Hamoir	7 28		8 41	9 16						10 53
37 Comblain-la-Tour	7 33		8 46							10 58
40 Comblain-au-Pont	7 37		8 50	9 25						11 02
41 Rivage	7 39		8 54	9 28						11 05
44 Chanxhe	7 39	8 07	8 54	9 28			9 33	9 45	9 45	11 05
44 Chanxhe	7 42		8 57							11 08
45 Poulseur	7 45		9 00							11 10
47 Souverain-Pré	7 48		9 03							11 13
48 Esneux	7 50		9 05							11 16
50 Hony	7 53		9 08							11 18
51 Méry	7 55		9 10							11 21
55 Tiff	7 59		9 14							11 25
59 Sauheld	8 04									
36 61 Angleur	8 07	8 23	9 21	9 44			9 50	10 02	10 02	11 31
	8 07	8 23	9 21	9 44			9 50	10 02	10 02	11 31
36 64 Liège-Guillemins	8 11	8 27	9 25	9 48			9 54	10 06	10 06	11 35
36 Brux-Brus. Nd.	9 48	9 48	10 46	11 16			11 16	11 46	11 46	12 46
31/34 0 Liège Guillemins	8 15	8 32	9 32	9 55			10 00	10 10	10 10	11 43
31/34 Liège Jonfosse	8 18	8 35	9 35				10 03			11 46
31/34 3 Liège Palais	8 20	8 37	9 37	10 00			10 06	10 15	10 15	11 49
	Liers 31	Liers 31	Liers 31	Liers 31			Liers 31	Liers 31	Liers 31	Liers 31

■ Circule également les 21. VII, 1 et 11. XI. 1982.

■ Ne fait pas arrêt le samedi.

■ Les samedi et dimanche: Liège-Guillemins 9 28 - Liège-Jonfosse 9 31 - Liège-Palais 9 34.

■ Rijdt evenwel op 21. VII, 1 en 11. XI. 1982.

■ Stopt niet op zaterdag.

■ Op zaterdag en zondag: Liège-Guillemins 9 28 - Liège-Jonfosse 9 31 - Liège-Palais 9 34.

TRAINS AUTOS-COUCHETTES: REDUCTIONS IMPORTANTES!

Pour les relations vers le Sud de la France
jusqu'à 3 500 F par trajet, à certaines dates

Demandez notre brochure!

Renseignements dans les gares et agences de voyages accréditées.

	8568 +	3569 +	8594 +	8594 +	8569 +		3595 +	134 B	8571 +	8571 +	8572 +
tab km											
Luxembourg								19 26			
0 Troisvierges								20 28			
5 Bellain								20 37			
10 Gouvy								20 39			
0			19 12	19 31			20 11				
4 Bovigny			19 17	19 36			20 16				
7 Cierreux			19 20	19 39			20 19				
10 Salm-Château			19 24	19 43			20 23				
12 Vielsalm			19 26	19 45			20 25	20 51			
13 Rencheux			19 28	19 47			20 27				
18 Grand-Halleux			19 34	19 53			20 33				
24 Trois-Ponts			19 39	19 58			20 38	21 02			
			19 39	19 59			20 39	21 03			
26 Coc			19 42	20 02			20 42				
31 La Giezze											
37 Stoumont			19 52	20 12			20 51				
39 Lorcé-Chevron			19 55	20 15			20 54				
45 Nonceveux			20 01	20 21			21 00				
47 Remouchamps			20 04	20 24			21 03				
50 Aywaille			20 09	20 28			21 07				
53 Martinrive			20 12	20 31			21 10				
58 Rivage			20 19	20 38			21 17	21 29			
162 0 Jemelle	19 03	19 16			20 05				21 12	21 12	22 01
162 7 Marloie	19 10	19 23			20 12				21 19	21 19	22 08
0	19 11	19 24			20 18				21 20	21 20	22 09
3 Marche-en-Famenne	19 15	19 28			20 22				21 24	21 24	22 13
7 Marene	19 20	19 32			20 27				21 29	21 29	22 20
13 Melreux-Hotton	19 25	19 37			20 32				21 34	21 34	22 25
21 Barvaux	19 32	19 45			20 39				21 41	21 41	22 32
24 Bomal	19 36	19 49			20 43				21 45	21 45	22 36
28 Sy	19 41	19 53			20 46				21 49	21 49	22 40
32 Hamoir	19 45	19 57			20 51				21 54	21 54	22 45
37 Comblain-la-Tour	19 50	20 02			20 56				21 59	21 59	22 50
40 Comblain-au-Pont	19 55	20 06			21 00				22 02	22 02	22 54
41 Rivage	19 59	20 10			21 03				22 06	22 06	22 58
	19 59	20 10	20 19	20 39	21 03		21 17	21 30	22 06	22 06	22 58
44 Chanxhe	20 02		20 22	20 42	21 06		21 20		22 09	22 09	
45 Poulsieur	20 05	20 14	20 25	20 45	21 09		21 22		22 12	22 12	23 03
47 Souverain-Pré	20 08		20 28	20 48	21 12				22 15	22 15	23 06
49 Esneux	20 11	20 18	20 30	20 50	21 14		21 26		22 17	22 17	23 08
50 Hony	20 14		20 33	20 53	21 17				22 20	22 20	23 11
51 Méry	20 16		20 35	20 55	21 19				22 22	22 22	23 13
55 Tilff	20 20	20 24	20 39	20 59	21 23		21 32		22 26	22 26	23 17
59 Sauheid											
36 61 Angleur	20 27	20 31	20 47	21 06	21 30		21 39	21 45	22 34	22 34	23 24
	20 27	20 31	20 47	21 06	21 30		21 39	21 46	22 34	22 34	23 24
36 64 Liège-Guillemins	20 31	20 35	20 51	21 10	21 34		21 43	21 52	22 38	22 38	23 28
36 Brux-Brus Nd	22 19	22 19	22 19	22 54	22 54		22 54	22 54	23 57	23 57	1 10
31/34 0	20 33	20 43	20 53	21 12	21 36				22 47	22 47	
31/34 1	20 36	20 46			21 39				22 50	22 50	
31/34 3	20 38	20 48	20 58	21 17	21 42				22 53	22 53	
	Liers 31	Liers 31	Liers 31	Liers 31	Liers 31					Liers 31	

■ Accessible aux titulaires d'un abonnement social à la semaine.

□ Circule jusqu'au 25.IX.82.

■ Toegankelijk voor de houders van een sociaal abonnement voor een week.

□ Rijdt tot 25.IX.82.

Pour les plus de 60 ou 65 ans

CARTE INTERNATIONAL SENIOR

tab km	5105 ⊕	5131 ⊕	5106	5132 ⊕ ▲	5107 ▲	5138 +	5108	1936 +	5109
36 0 Welkenraedt	5 08	5 55		7 12	7 33		⊕ 8 35		
6 Dolhain-Gileppe		6 00			7 38		⊕ 8 40		
11 Verviers-Est	5 17	6 05	▲ 6 42		7 42		⊕ 8 44		9 42
13 Verviers-Palais	5 19	6 07	▲ 6 44	7 22	7 44		⊕ 8 46		9 44
14 Verviers-Central	5 21	6 09	▲ 6 46	7 24	7 46		⊕ 8 48		9 46
0	5 25	6 14		6 47	7 25	7 47	8 09	8 49	9 52
2 Ensival	5 27	6 16		6 49	7 27	7 49	8 11	8 51	9 54
4 Pepinster	5 31	6 19		6 52	7 30	7 52	8 15	8 54	9 57
36 Liège-Guillemins			▲ 6 07	6 40	7 17	7 17	8 15	9 10	9 29
4 Pepinster	5 32	6 22		6 53	7 31	7 53	8 15	8 55	9 31
5 Pepinster-Cité	5 34	6 24		6 55	7 33	7 55	8 17	8 57	10 00
8 Juslenville	5 38	6 28		6 59	7 37	7 59	8 21	9 01	9 36
9 Theux	5 41	6 31		7 02	7 40	8 02	8 23	9 04	9 39
10 Franchimont	5 43	6 33		7 04	7 42	8 04	8 26	9 06	9 41
14 Marteau				7 09	7 47	8 09	8 30		10 14
16 Spa	5 49	6 39		7 11	7 49	8 11	8 33	9 12	9 47
17 Géronstère	5 54	6 43	▲ 7 15	7 52	8 15		▲ 9 15		10 16

tab km	5109	1937	5110	5137 ▲	5137 +	5112	5113	5114	5115 ⊕	5141	5116 ▲
36 0 Welkenraedt				11 55		12 38					16 28
6 Dolhain-Gileppe				12 00		12 43					16 33
11 Verviers-Est	▲ 9 42		▲ 10 45	12 05		12 48	⊕ 13 44	⊕ 14 49		⊕ 16 06	16 38
13 Verviers-Palais	▲ 9 44		▲ 10 47	12 08		12 50	⊕ 13 46	⊕ 14 51		⊕ 16 09	16 41
14 Verviers-Central	▲ 9 46		▲ 10 49	12 10		12 52	⊕ 13 48	⊕ 14 53		⊕ 16 11	16 43
0	9 52		10 51	12 11	12 11	12 53	13 49	14 54	15 58	16 12	16 44
2 Ensival	9 54		10 53	12 13	12 13	12 55	13 51	14 56	16 00	16 14	16 46
4 Pepinster	9 57		10 56	12 16	12 16	12 59	13 54	14 59	16 03	16 17	16 49
36 Liège-Guillemins	9 29	10 10	10 13	11 21	11 21	12 10	13 24	14 30	15 25	15 25	16 10
4 Pepinster	9 58	10 31	10 57	12 17	12 17	12 59	13 55	15 00	16 04	16 22	16 50
5 Pepinster-Cité	10 00		10 59	12 19	12 19	13 01	13 57	15 02	16 06	16 24	16 52
8 Juslenville	10 04		11 03	12 24	12 24	13 05	14 01	15 06	16 10	16 29	16 56
9 Theux	10 07	10 37	11 06	12 26	12 26	13 08	14 04	15 09	16 13	16 31	16 59
10 Franchimont	10 09		11 09	12 28	12 28	13 10	14 06	15 12	16 15	16 33	17 01
14 Marteau	10 14			12 33	12 33				16 20	16 38	17 06
16 Spa	10 16	10 44	11 21	12 35	12 35	13 16	14 12	15 19	16 22	16 40	17 08
17 Géronstère	10 19	10 48	11 23	12 38	12 38	▲ 13 19	▲ 14 15	▲ 15 22	16 25		17 11

tab km	5116 +	5142 ▲	5117 +	5117 ▲	5143 ▲	5143 +	5144 ▲	5144 +	5120 ▲	5120 +	5147 +
36 0 Welkenraedt	⊕ 16 53							18 46		20 26	
6 Dolhain-Gileppe	16 58						18 51			20 31	
11 Verviers-Est	17 03		⊕ 17 39				18 56			20 36	
13 Verviers-Palais	17 05		17 41				18 58			20 38	
14 Verviers-Central	⊕ 17 07		⊕ 17 43				19 00			20 40	
0	16 55	17 08	17 24	17 44	18 17	18 29	18 55	19 01	20 46	20 46	22 00
2 Ensival	16 57	17 11	17 26	17 46	18 19	18 31	18 57	19 03	20 48	20 48	22 02
4 Pepinster	17 00	17 14	17 29	17 49	18 22	18 34	19 00	19 06	20 52	20 52	22 05
36 Liège-Guillemins	16 43		▲ 17 30	17 47			18 30	18 30	20 31		21 32
4 Pepinster	17 01	17 16	17 30	17 50	18 22	18 35	19 01	19 11	20 53	20 53	22 06
5 Pepinster-Cité	17 03	17 18	17 32	17 52	18 24	18 37	19 03	19 13	20 55	20 55	22 08
8 Juslenville	17 07	17 22	17 36	17 56	18 28	18 41	19 07	19 17	20 59	20 59	22 12
9 Theux	17 09	17 25	17 39	17 59	18 31	18 43	19 10	19 20	21 01	21 01	22 14
10 Franchimont	17 11	17 27	17 41	18 01	18 33	18 45	19 12	19 22	21 04	21 04	22 17
14 Marteau	17 16	17 32	17 46	18 06	18 38	18 50	19 17	19 27	21 08	21 08	22 21
16 Spa	17 18	17 34	17 48	18 08	18 40	18 52	19 19	19 29	21 11	21 11	22 24
17 Géronstère	17 22	17 37	17 52	18 11	18 43		19 22	19 32			

Entre Spa et Géronstère, ne circule les + que du 23.V au 26.IX.82 inclus.

Changer à Verviers (C.).

Jusqu'au 25.IX.82.

Les + : 14 10.

Les + : 16 10.

Les ⊕ : 17 30.

À partir du 26.IX.82.

Tussen Spa en Geronstère, rijdt op + enkel van 23.V tot en met 26.IX.82.

Overstappen te Verviers (C.).

Tot 25.IX.82.

Op + : 14 10.

Op + : 16 10.

Op ⊕ : 17 30.

Vanaf 26.IX.82.

tab km	5125 ⊕	5156 ⊕	5127 ⊕	5127 +	5157 ⊕ ▲	5158 +	5158 ⊕	5159
0 Géronstère.....	600	649	726		808		851	954
1 Spa.....	603	652	730	730	812	854	854	957
3 Marleau.....	606	655	733	733				
7 Franchimont.....	610	659	737	737	818	900	900	1003
9 Theux.....	613	702	740	740	821	904	904	1007
10 Jusleville.....	615	704	742	742	823	906	906	1009
12 Pepinster-Cité.....	619	708	747	747	827	910	910	1013
13 Pepinster.....	621	710	748	748	829	912	912	1015
36 Liège-Guillemins.....	651	737	824	824	858	953	937	1039
13 Pepinster.....	624	711	749	749	830	913	913	1020
16 Ensisval.....	627	714	753	753	833	916	916	1023
17 Verviers-Central.....	629	716	755	755	835	918	918	1025
0	633	717	757	757	836	919	919	1026
1 Verviers-Palais.....	635	719	800	800	838	921	921	1028
3 Verviers-Est.....	637	721	802	802	840	923	923	1030
8 Dolhain-Gileppe.....		726	807		845			
36 14 Welkenraedt.....		731	813		851			

tab km	5160	5161	5162	5163 ⊕	5163 +	5164	5165	5166 +	5166 ⊕	5167
0 Géronstère.....	1054	1149	1255	1351		1456	1600		1635	1742
1 Spa.....	1057	1152	1258	1354	1354	1459	1603	1644	1650	1749
3 Marleau.....		1154	1301				1606			1752
7 Franchimont.....	1103	1159	1305	1400	1400	1505	1610	1650	1656	1756
9 Theux.....	1106	1201	1308	1404	1404	1509	1613	1652	1659	1759
10 Jusleville.....	1108	1203	1310	1406	1406	1511	1615	1654	1701	1801
12 Pepinster-Cité.....	1112	1208	1314	1410	1410	1515	1619	1658	1705	1805
13 Pepinster.....	1114	1210	1316	1412	1412	1517	1621	1700	1707	1807
36 Liège-Guillemins.....	1139	1237	1337	1436	1445	1536	1653		1735	1839
13 Pepinster.....	1115	1211	1320	1413	1417	1520	1621	1700	1707	1807
16 Ensisval.....	1118	1214	1323	1416	1420	1523	1625	1703		1811
17 Verviers-Central.....	1120	1216	1325	1418	1422	1525	1627	1705	1712	1813
0	1126	1219	1326	1419		1526	1629			
1 Verviers-Palais.....	1128	1221	1328	1421		1528	1632			
3 Verviers-Est.....	1130	1223	1330	1423		1530	1634			
8 Dolhain-Gileppe.....	1135	1228					1639			
36 14 Welkenraedt.....	1141	1234					1645			

tab km	1648	5168 +	5168 ⊕	5168 ⊕	820 +	5169 ⊕	5169 +	5154
0 Géronstère.....	1819		1858	1858	1947	1955		
1 Spa.....	1822	1856	1901	1901	1950	1958	1958	2114
3 Marleau.....			1907	1907	1953	2001	2001	
7 Franchimont.....			1907	1907	1957	2005	2005	
9 Theux.....	1830	1903	1910	1910	2000	2008	2008	2121
10 Jusleville.....		1905	1912	1912	2002	2010	2010	2123
12 Pepinster-Cité.....			1916	1916	2006	2014	2014	
13 Pepinster.....	1834	1910	1918	1918	2008	2016	2016	2126
36 Liège-Guillemins.....	1855		1945	1945		2053	2053	2226
13 Pepinster.....		1911	1919	1919	2009	2017	2017	2128
16 Ensisval.....		1914	1922	1922		2020	2020	2132
17 Verviers-Central.....		1916	1924	1924	2013	2022	2022	2134
0		1925	1925	1925				2140
1 Verviers-Palais.....		1927	1927	1927				
3 Verviers-Est.....		1929	1929	1929				
8 Dolhain-Gileppe.....		1934	1934					
36 14 Welkenraedt.....		1940	1940					2152

Entre Géronstère et Spa ne circule les + que du 23.V au 25.IX.82 inclus.

A partir du 26.IX.82.

Les ⊕ et + : 17.53.

Changer à Verviers (Central).

Jusqu'au 25.IX.82.

Les ⊕ et + : 15.53.

Les ⊕ et + : 17.53.

Destination: Oostende 36.

Tussen Géronstère en Spa rijdt op + enkel van 23.V tot en met 25.IX.82.

Vanaf 26.IX.82.

Op ⊕ en + : 17.53.

Overstappen te Verviers (Central).

Tot 25.IX.82.

Op ⊕ en + : 15.53.

Op ⊕ en + : 17.53.

Bestemming: Oostende 36.

tab km	5854 ⊗	4155 △	4481	4156	3676	5855 △	5852	954	3671	851 ⊗	5881 ⊗
161 Namur											
36 Liège											
Schaarbeek-Schaerbeek											
0 Brussel											
3 Bruxelles											
6/0											
L.W.-O.L. Schuman											
Nd.....			430							517	
Cent.....			433							521	
Zuid-Midi.....			439							526	
24 Denderleeuw			457							542	
58 Gent-Sint-Pieters	⊙		535							600	
12 Roosendaal											
59 Antwerpen-Centraal						⊗ 430					
0 Gent-Sint-Pieters	447					544					610
5 Drongen	450					547					613
7 Halewijn						550					617
10 Landegem	454					553					620
13 Hansbeke	457					557					623
17 Bellingen	501					600					627
20 Aalter	504					604					629
25 Maria-Aalter	508					609					633
29 Beernem	512					614					637
35 Oostkamp	517					619					642
41 Brugge	⊙ 521					624					647
66 Kortrijk											
Brugge	523						631				650
48 Varsenare	528						636				655
51 Jabbeke	531						639				658
57 Oudenburg	536						644				703
59 Zandvoorde	538						646				705
63 Oostende	⊙ 543						651				710
0 Brugge		528		607				634			
4 Brugge-Sint-Pieters		531		610							
12 Lissewege		537		616							
13 Zwankendamme		539		618							
16 Zeebrugge		543		621							
19 Heist		547		624				645			
21 Duinbergen		549		626				648			
22 Knokke	⊙	552		629				651			
0 Brugge				612					637		
4 Brugge-Sint-Pieters				615					640		
15 Blankenberge	⊙			623					648		



PIER **AQUARAMA** BLANKENBERGE
Eenig in Europa · Unique en Europe

50 Brussel/Bruxelles - Gent - Brugge -

Oostende Knokke Blankenberge 50

tab km		804	4157	5856	3672	2356	5882	955	1756	5883	805	4158
161	Namur.....	⊗ 4 17							4 17		⊗ 5 23	
36	L'ège.....	⊗ 4 27									⊗ 5 36	
	Schaerbeek-Schaerbeek	⊗ 5 40									⊗ 6 43	
	L.W.-O.L.										⊗ 6 37	
	Schuman.....										⊗ 6 39	
0	Brussel	5 47						6 20			6 49	
3	Bruxelles	5 52						6 24			6 53	
6/0	Cent.	6 00						6 30			7 00	
	Zuid-Midl.											
24	Denderleeuw							6 46				
58	Gent-Sint-Pieters	⊙ 6 30						7 04			7 30	
12	Roosendaal							⊗ 5 46	6 29			
59	Antwerpen-Centraal	5 15										
0	Gent-Sint-Pieters	6 33		6 36			6 53	7 06	7 18	7 21	7 33	
5	Dronen.....			6 39			6 56					
7	Halewijn.....			6 42			6 59					
10	Landegem.....			6 45			7 02					
13	Hansbeke.....			6 48			7 05					
17	Bellem.....			6 52			7 09					
20	Aalter.....			6 55			7 12			7 34		
25	Maria-Aalter.....			6 59			7 23			7 39		
29	Beernem.....			7 03			7 27			7 44		
35	Oostkamp.....			7 06			7 32			7 49		
41	Brugge	⊙ 6 57		7 14			7 37	7 29	7 41	7 54	7 57	
66	Kortrijk	5 57				6 25						6 53
	Brugge	7 01		⊗ 7 15		7 33	7 46		7 43		8 03	
48	Varsenare.....			7 20			7 51					
51	Jabbeke.....			7 23			7 54					
57	Oudenbourg.....			7 28			7 59					
59	Zandvoorde.....			7 30			8 01					
63	Oostende	⊙ 7 16		⊗ 7 35		7 48	8 06		7 58		8 18	
0	Brugge		7 07					7 34				8 08
4	Brugge-Sint-Pieters.....		7 10									8 11
12	Lissewege.....		7 16									8 17
13	Zwankendamme.....		7 18									8 19
16	Zeebrugge.....		7 21					7 45				8 22
19	Heist.....		7 25					7 49				8 26
21	Duinbergen.....		7 27					⊗ 7 51				8 28
22	Knokke	⊙	7 30					7 53				8 31
0	Brugge				7 19			7 37				
4	Brugge-Sint-Pieters.....				7 22							
15	Blankenberge	⊙			7 30			7 47				

⊙ Wordt ⊗ vanaf 26.IX.82.

⊗ Stilstand te Duinbergen enkel tot 25.IX.82.

⊙ Tot 25.IX.82.

⊗ Devient ⊗ à partir du 26.IX.82.

⊗ Arrêt à Duinbergen jusqu'au 25.IX.82.

⊙ Jusqu'au 25.IX.82.

STELLA ARTOIS

50 Brussel/Bruxelles - Gent - Brugge -

Oostende Knokke Blankenberge 50

tab km	3674	5857	1877	5884	3707	956	1757	298	800	806	3675
161 36	Namur.....					619		643		619	
	Liège.....									620	
	Schaerbeek-Schaerbeek.....			653	702			720		739	
	(L.W.-Q.L.).....				705						
	Schuman.....										
0	Brussel.....				702	715		731		747	
3	Bruxelles.....				706	720		748	756	752	
6/0	Mid.....				713	730				800	
	Zuid-Midl.....										
24	Denderleeuw.....				731	746					
58	Gent-Sint-Pieters.....				757	804		820	826	830	
12	Roosendaal.....						639				
59	Antwerpen-Centraal.....				707		729				
0	Gent-Sint-Pieters.....	736		753		806	818	822	828	833	
5	Drogen.....	739		756							
7	Halewijn.....	742		759							
10	Landegem.....	745		802							
13	Hansbeke.....	748		805							
17	Bellem.....	752		808							
20	Aalter.....	755		811							
25	Maria-Aalter.....	759		815							
29	Beernem.....	803		819							
35	Oostkamp.....	808		832							
41	Brugge.....	814		837		829	841	848	852	857	
66	Kortrijk.....	712	747								804
	Brugge.....	816	833				843	850	854	859	
48	Varsenare.....	821									
51	Jabbeke.....	824									
57	Oudenburg.....	829									
59	Zandvoorde.....	831									
63	Oostende.....	836	848				858	904	909	914	
0	Brugge.....					834					
4	Brugge-Sint-Pieters.....										
12	Lissewege.....										
13	Zwankendamme.....										
16	Zeebrugge.....										
19	Heist.....					845					
21	Duinbergen.....					849					
22	Knokke.....					851					
						853					
0	Brugge.....	812				837				902	
4	Brugge-Sint-Pieters.....	815				847				912	
15	Blankenberge.....	823									
					De Panne						
					73						

⊠ Rijdt tot 25.IX.82.

⊡ Wordt ⊕ vanaf 26.IX.82.

⊢ Wordt ⚡ vanaf 26.IX.82.

⊣ Stilstand te Duinbergen enkel tot 25.IX.82.

⊠ Circule jusqu'au 25.IX.82.

⊡ Devient ⊕ à partir du 26.IX.82.

⊢ Devient ⚡ à partir du 26.IX.82.

⊣ Arrêt à Duinbergen jusqu'au 25.IX.82.

Uw vakantie start in de trein!

50

Brussel/Bruxelles - Gent - Brugge -

Oostende
Knokke
Blankenberge

50

tab km	5858	4159	3708	3290	218	1218	502	3650	3650	1783	957
161 Namur.....			0	0	∩	∩	0	+	0	0	
36 Liège.....											725 700
Schaarbeek-Schaarbeek.....			734					813			
0 L.W.-O.L. Schuman.....											810 812
0 Brussel Nd.....			742		758	812		818	815		821
3 Bruxelles Cent.....			746					822	819		825
6/0 Zuid-Midi.....			752		813	823		827	827		830
24 Denderleeuw.....			813								846
58 Gent-Sint-Pieters.....	O		844		845	856		900	900		904
12 Roosendaal.....				756			813			805	805
59 Antwerpen-Centraal.....											
0 Gent-Sint-Pieters.....	836				845	847	858	902	902	902	906
5 Drogen.....	840										
7 Halewijn.....											
10 Landegem.....	844										
13 Hansbeke.....	847										
17 Beltem.....											
20 Aalter.....	851										
25 Maria-Aalter.....											
29 Beernem.....	857										
35 Oostkamp.....											
41 Brugge.....	O	906			909	911	923	927	927	927	929
66 Kortrijk.....											
Brugge.....						913	925				
48 Varsenare.....											
51 Jabbeke.....											
57 Oudenburg.....											
59 Zandvoorde.....											
63 Oostende.....	O				929	941					
0 Brugge.....		905									934
4 Brugge-Sint-Pieters.....		908									
12 Lissewege.....		914									
13 Zwankendamme.....		916									
16 Zeebrugge.....		920									945
19 Heist.....		924									949
21 Duinbergen.....		926									951
22 Knokke.....	O	929									953
0 Brugge.....					911			929	929	929	937
4 Brugge-Sint-Pieters.....											
15 Blankenberge.....	O				921		928	939	939	939	947
			De Pisse 73								

□ Rijdt tot 25.IX.82.

□ Rijdt ook op 2, 3 en 4.IV; 21, 22 en 23.V.83.

□ Rijdt van 16.VI.82 tot 29.VIII.82.

□ Rijdt niet zondags tussen Brugge en Blankenberge tot 25.IX.82.

□ Stilstand te Duinbergen enkel tot 25.IX.82.

□ Circule jusqu'au 25.IX.82.

□ Circule aussi les 2, 3 et 4.IV; 21, 22 et 23.V.83.

□ Circule du 16.VI.82 au 29.VIII.82.

□ Ne circule pas les dimanches entre Brugge et Blankenberge jusqu'au 25.IX.82.

□ Arrêt à Duinbergen jusqu'au 25.IX.82.

GENT

gratis te bekommen

- programma voor 1 dagsbezoek
- programma voor 2 dagen bezoek
- folder met forfaitaire weekend formule
- brochure met 250 hotels en restaurants

kostenlos erhältlich

- Tagesprogramm
- Programm für einen Besuch von zwei Tagen
- Prospekt mit Wochenende-Spezialarrangement
- Prospekt mit 250 Hotels und Restaurants

à obtenir gratuitement

- programme pour une visite d'une journée
- programme pour une visite de deux jours
- dépliant avec un arrangement spécial week-end
- brochure avec 250 hôtels et restaurants

available for free

- programme for a day's visit
- programme for two days visit
- leaflet with a special weekend arrangement
- brochure with 250 hotels and restaurants

DIENST TOERISME
FREMDENVERKEHRSAMT

OFFICE DU TOURISME
TOURIST OFFICE

Belfortstraat 9
B-9000 GENT



☎ (091) 25 36 41 - 24 15 55
Telex 12712 dt gent b

Vergaderen met de NMBS

te Brussel Noord, Centraal of Zuid:

- Globale prijs: vanaf **950 F.** per persoon; die prijs omvat:
 - een zaal voor 20 tot 60 personen;
 - een gratis heen- en terugbiljet 1^{ste} klasse tot Brussel vanuit om 't even welk Belgisch station;
 - restauratie: koffiepauzen, volledige maaltijd.
- Te organiseren met de NMBS-handelsvertegenwoordiger van uw streek.
- **Nadere inlichtingen:** zie blz 104.

50

Brussel/Bruzelles - Gent - Brugge -

Oostende
Knokke
Blankenberge

50

tab km	3695 +	5300 +	8431 +	1758	3291 ⊕	835	3101 +	3729 +	807 ⊕	5859 ⊕	2283 ⊕
161 Namur									7.36		
36 Liège									7.41		
Schaerbeek-Schaerbeek	8.20					8.35		8.39			
0 L.W.-Q.L. Schuman											
3 Brussel Nd.	8.27					8.42		8.45	8.51		
6/0 3 Bruxelles Cent.	8.32					8.46		8.49	8.55		
6/0 Zuid-Midl.	8.37					8.52		8.55	9.00		
24 Denderleeuw											
58 Gent-Sint-Pieters	9.08					9.23		9.26	9.30		
12 Roosendaal											
59 Antwerpen-Centraal				8.29	8.35						
0 Gent-Sint-Pieters	9.10	9.13		9.18	9.23	9.26			9.33	9.36	9.41
5 Drongen										9.39	
7 Halewijn										9.42	
10 Landegem										9.45	
13 Hansbeke										9.48	
17 Balleem										9.52	
20 Aalter						9.39				9.55	
25 Maria-Aalter										9.59	
29 Beernem										10.03	
35 Oostkamp										10.08	
41 Brugge	9.34	9.38		9.41	9.46	9.51			9.57	10.15	10.04
66 Kortrijk				8.47			9.08				
Brugge			9.39	9.43		9.53			9.59		
48 Varsenare											
51 Jabbeke											
57 Oudenburg											
59 Zandvoorde											
63 Oostende			9.54	9.58		10.08			10.14		
0 Brugge						9.50					
4 Brugge-Sint-Pieters											
12 Lissewege											
13 Zwankendamme											
16 Zeebrugge						10.00					
19 Heist						10.04					
21 Duinbergen						10.06					
22 Knokke						10.09					
0 Brugge	9.37	9.41			9.53		9.58				10.06
4 Brugge-Sint-Pieters											
15 Blankenberge	9.47	9.53			10.03		10.10				10.16
								De Panne 73			

⊕ Rijdt tot 25.IX.82.

⊕ Rijdt ook op 2, 3 en 4.IV; 21, 22 en 23.V.83.

⊕ Stopt enkel op zaterdag en zondag.

⊕ Rijdt niet op 21.VII.82.

⊕ Circule jusqu'au 25.IX.82.

⊕ Circule aussi les 2, 3 et 4.IV; 21, 22 et 23.V.83.

⊕ Arrêt les samedi et dimanche seulement.

⊕ Ne circule pas le 21.VII.82.

★ De rustige snelweg... Autoslaaptreinen ★

50 Brussel/Bruxelles - Gent - Brugge -

Oostende Knokke Blankenberge 50

tab km	3677 ⊕	4160	3292 ⊙	3709	3651 ⊙	958	828 +	1759	839	320 ⊕	3678
161 36	Namur.....			⊕ 7.36		8.24					8.24
	Liège.....			7.41		7.41					8.44
	Schaarbeek-Schaerbeek.....			8.49	9.07		9.31				
	L.W.-Q.L.....					9.03					
	Schuman.....					9.05					
0	Brussel.....			8.58	9.14	9.17	9.39		9.42	9.50	
3	Bruxelles.....			9.02	9.18	9.21	9.43		9.46	9.54	
6/0	Cent.....			9.08	9.25	9.30	9.48		9.52	10.00	
	Zuid-Midl.....										
24	Denderleeuw.....			9.28		9.46					
58	Gent-Sint-Pieters.....	⊙		9.53	9.56	10.04			10.23	10.30	
12	Rooseendaal.....							8.54			
59	Antwerpen-Centraal.....		9.00					9.29			
0	Gent-Sint-Pieters.....		9.50		9.58	10.06		10.18	10.25	10.33	
5	Drogen.....										
7	Halewijn.....										
10	Langegem.....										
13	Hansbeke.....										
17	Beilem.....										
20	Aalter.....										
25	Maria-Aalter.....										
29	Beernem.....										
35	Oostkamp.....										
41	Brugge.....	⊙		10.13		10.21	10.29		10.41	10.49	10.57
66	Kortrijk.....							⊕ 9.47			10.04
	Brugge.....								10.43	10.51	10.59
48	Varsenare.....										
51	Jabbeke.....										
57	Oudenburg.....										
59	Zandvoorde.....										
63	Oostende.....	⊙						10.48	10.58	11.06	11.14
0	Brugge.....		10.09			10.34					
4	Brugge-Sint-Pieters.....		10.12								
12	Lissewege.....		10.18								
13	Zwankendamme.....		10.20								
16	Zeebrugge.....		10.23			10.45					
19	Heist.....		10.27			10.49					
21	Duinbergen.....		10.29			⊕ 10.51					
22	Knokke.....	⊙	10.32			10.53					
0	Brugge.....		10.06		10.15	10.23	10.37				11.02
4	Brugge-Sint-Pieters.....										
15	Blankenberge.....	⊙	10.16		10.25	10.34	10.47				11.12
					De Pense 73						

⊕ Rijdt tot 25.IX.82.

⊙ Stilstand te Duinbergen enkel tot 25.IX.82.

⊕ Rijdt enkel tot 24.IX.82.

⊙ De houders van een sociaal abonnement voor een week zijn toegelaten in de rijtuigen in binnenverkeer.

⊕ Circule jusqu'au 25.IX.82.

⊙ Arrêt à Duinbergen jusqu'au 25.IX.82.

⊕ Circule jusqu'au 24.IX.82.

⊙ Les titulaires d'un abonnement social à la semaine sont admis dans les voitures en service intérieur.

's morgens 2 rechtstreekse treinen Brussel-Bokrijk

50

Brussel/Bruzelles - Gent - Brugge -

Oostende
Knokke
Blankenberge

50

tab km	4161	5860	1880	959	1700	809	3679	4162	5861	IC 428
161 Namur				9 24		9 24				
36 Liège				9 00		9 42				10 27
Schaarbeek-Schaerbeek				10 03						
0 L.W.-Q.L. Schuman				10 05						
0 Brussel Nd				10 18		10 48				11 21
6/0 Bruxelles Cent.				10 22		10 53				11 26
0 Zuid-Midi				10 30		11 00				11 33
24 Denderleeuw				10 46						
58 Gent-Sint-Pieters	○			11 04		11 30				12 01
12 Roosendaal					9 54					
59 Antwerpen-Centraal					10 29					
0 Gent-Sint-Pieters		10 36		11 06	11 18	11 33		11 36		12 03
5 Drongen		10 39						11 39		
7 Halewijn		10 42						11 42		
10 Landegem		10 45						11 45		
13 Hansbeke		10 48						11 48		
17 Bellien		10 52						11 52		
20 Aalter		10 55						11 55		
25 Maria-Aalter		10 59						11 59		
29 Beernem		11 03						12 03		
35 Oostkamp		11 08						12 08		
41 Brugge	○	11 14		11 29	11 41	11 57		12 15		12 25
66 Kortrijk			10 47					11 47		
Brugge		11 16	11 33		11 43	11 59		12 35		12 27
48 Varsenare		11 21						12 40		
51 Jabbeke		11 24						12 43		
57 Oudenburg		11 29						12 48		
59 Zandvoorde		11 31						12 50		
63 Oostende	○	11 36	11 48		11 58	12 14		12 55		12 43
0 Brugge		11 08		11 34				12 08		
4 Brugge-Sint-Pieters		11 11						12 11		
12 Lissewege		11 17						12 17		
13 Zwankendamme		11 19						12 19		
16 Zeebrugge		11 22		11 45				12 22		
19 Heist		11 26		11 49				12 26		
21 Duinbergen		11 28		11 51				12 28		
22 Knokke	○	11 31		11 53				12 31		
0 Brugge				11 37			12 02			
4 Brugge-Sint-Pieters							12 12			
15 Blankenberge	○			11 47						

○ Rijdt tot 25.IX.82.

○ Wordt ④ tussen Brugge en Oostende vanaf 26.IX.82.

○ Stilstand te Duinbergen enkel tot 25.IX.82.

○ Wordt ④ vanaf 26.IX.82.

○ ④ vanaf 26.IX.82.

○ Circule jusqu'au 25.IX.82.

○ Devient ④ à partir du 26.IX.82 entre Brugge et Oostende.

○ Arrêt à Duinbergen jusqu'au 25.IX.82.

○ Devient ④ à partir du 26.IX.82.

○ ④ à partir du 26.IX.82.

50

Brussel/Bruxelles - Gent - Brugge -

Oostende
Knokke
Blankenberge

50

tab km	3711 ⊕	960	1761	1212	810	3680	4163	5862	961	224	1762
161 36	Namur.....	9 53	10 24		10 24				11 24		
	Liège.....	9 42	10 00	10 19	10 42				11 00	11 20	
	Schaarbeek-Schaerbeek.....		11 03						12 03		
	L.W.-Q.L. Schuman.....		11 05						12 05		
0	Brussel Nd.....	10 58	11 15	11 33	11 48				12 15	12 25	
3	Bruxelles Cent.....	11 02	11 19	11 46	11 52	12 00			12 19		
6/0	Zuid-Midl.....	11 09	11 30						12 30	12 38	
24	Denderleeuw.....	11 27	11 48						12 46		
58	Gent-Sint-Pieters.....	⊙ 11 52	12 06	12 18	12 30				13 04	13 10	
12	Roosendaal.....		10 54								11 54
59	Antwerpen-Centraal.....		11 29								12 29
0	Gent-Sint-Pieters.....		12 08	12 18	12 20	12 33		12 36	13 06	13 12	13 18
5	Drogen.....							12 39			
7	Halewijn.....							12 42			
10	Landegem.....							12 45			
13	Hansbeke.....							12 48			
17	Bellem.....							12 52			
20	Aalter.....							12 55			
25	Maria-Aalter.....							12 59			
29	Beernem.....							13 03			
35	Oostkamp.....							13 08			
41	Brugge.....	⊙ 12 31	12 42	12 44	12 57		13 14	13 14	13 29	13 36	13 42
66	Kortrijk.....		⊕ 11 47		12 04					12 47	12 47
	Brugge.....		12 43	12 46	12 59		13 18			13 38	13 43
48	Varsenare.....						13 23				
51	Jabbeke.....						13 26				
57	Oudenburg.....						13 31				
59	Zandvoorde.....						13 33				
63	Oostende.....	⊙ 12 58	13 03	13 14			13 38			13 55	13 58
0	Brugge.....		12 35				13 08		13 34		
4	Brugge-Sint-Pieters.....		12 38				13 11		13 37		
12	Lissewege.....		12 44				13 17		13 43		
13	Zwankendamme.....		12 46				13 19		13 45		
16	Zeebrugge.....		12 50				13 22		13 49		
19	Helst.....		12 54				13 26		13 53		
21	Duinbergen.....		12 56				13 28		13 55		
22	Knokke.....	⊙ 12 59					13 31		13 58		
0	Brugge.....		12 39			13 02			13 40		
4	Brugge-Sint-Pieters.....					13 12			13 50		
15	Blankenberge.....	⊙ 12 49									
	De Panne 73										

⊕ Rijdt tot 25.IX.82.
⊙ Rijdt tot 26.IX.82.

⊕ Circule jusqu'au 25.IX.82.
⊙ Circule jusqu'au 26.IX.82.

IMMOBILIËNKANTOOR
AGENCE IMMOBILIÈRE

Woestyn

VERHUUR - VERKOOP
LOCATION - VENTE

Duinbergenlaan 55 (hoek Elisabethlaan) — 8390 KNOKKE Heist 2 — tel. (050) 51.13.82

50

Brussel/Bruxelles - Gent - Brugge -

Oostende
Knokke
Blankenberge

50

		811	3681	4164	5863	3713	962	1763	312	3682	4165
tab km		Ⓜ	Ⓜ	Ⓜ		Ⓜ				Ⓜ	Ⓜ
161	Namur.....	11 24					12 24		12 24		
36	Liège.....	Ⓜ11 42				11 42	12 00		12 42		
	Schaarbeek-Schaerbeek										
	L.W.-Q.L.						13 03				
	Schuman.....						13 05				
0	Brussel Nd.....	12 48				12 57	13 15		13 47		
3	Bruxelles Cent.....	12 52				13 01	13 19		13 52		
6/0	Zuid-Midi.....	13 00				13 10	13 30		14 00		
24	Denderleeuw.....					13 27	13 46				
58	Gent-Sint-Pieters.....	Ⓜ13 30				13 52	14 04		14 30		
12	Rooseendaal.....							12 54			
59	Antwerpen-Centraal.....							13 29			
0	Gent-Sint-Pieters.....	13 33			13 36		14 06	14 16	14 33		
5	Dronen.....				13 39						
7	Halewijn.....				13 42						
10	Landegem.....				13 45						
13	Hansbeke.....				13 48						
17	Bellefleur.....				13 52						
20	Aalter.....				13 55						
25	Maria-Aalter.....				13 59						
29	Beernem.....				14 03						
35	Oostkamp.....				14 08						
41	Brugge.....	Ⓜ13 57			14 15		14 29	14 41	14 57		
66	Kortrijk.....	Ⓜ13 04						Ⓜ13 47	14 04		
	Brugge	13 59						14 43	14 59		
48	Varsenare.....										
51	Jabbeke.....										
57	Oudenburg.....										
58	Zandvoorde.....										
63	Oostende.....	Ⓜ14 14						14 58	15 14		
0	Brugge.....			14 08			14 34			15 08	
4	Brugge-Sint-Pieters.....			14 11						15 11	
12	Lissewege.....			14 17						15 17	
13	Zwankendamme.....			14 19			Ⓜ14 43			15 19	
16	Zeebrugge.....			14 22			14 46			15 22	
19	Heist.....			14 26			14 50			15 26	
21	Duinbergen.....			14 28			Ⓜ14 52			15 28	
22	Knokke.....	Ⓜ		14 31			14 54			15 31	
0	Brugge.....		14 02				14 37			15 02	
4	Brugge-Sint-Pieters.....						14 47			15 12	
15	Blankenberge.....	Ⓜ	14 12								
						De Panne 73					

Ⓜ Rijdt tot 25.IX.82.

Ⓜ Stilstand te Duinbergen enkel tot 25.IX.82.

Ⓜ Wordt Ⓜ vanaf 26.IX.82.

Ⓜ Stilstand enkel vanaf 26.IX.82.

Ⓜ Neemt geen ingeschreven bagage voor Groot-Brittannië.

Ⓜ Circule jusqu'au 25.IX.82.

Ⓜ Arrêt à Duinbergen jusqu'au 25.IX.82.

Ⓜ Devient Ⓜ à partir du 26.IX.82.

Ⓜ Arrêt à partir du 26.IX.82.

Ⓜ Ne prend pas de bagages enregistrés pour la Grande-Bretagne.

50 Brussel/Bruxelles - Gent - Brugge -

Oostende Knokke Blankenberge 50

lab	km	5864	1884 Ⓞ	963	1764	813 ♀	3683 Ⓞ	4166 Ⓞ	5865	3683 Ⓞ	3715 Ⓞ
161	Namur.....			13 24		13 24					
36	Liège.....			13 00		13 42					13 42
	Schaarbeek-Schaerbeek										14 50
	L.W.-Q.L.....			14 03							
	Schuman.....			14 05							
0	Bruxelles			14 18		14 48					14 58
3	Nd.....			14 22		14 52					15 02
6/0	Cent.....			14 30		15 00					15 10
	Zuid-Midl.....										
24	Denderleeuw.....			14 46							15 27
58	Gent-Sint-Pieters.....	Ⓞ		15 04		15 30					15 52
12	Roosendaal.....				13 54						
59	Antwerpen-Centraal.....				14 29						
0	Gent-Sint-Pieters.....	14 36		15 06	15 18	15 33			15 36		
5	Drogen.....	14 39							15 40		
7	Halewijn.....	14 42							15 43		
10	Landegem.....	14 45							15 46		
13	Hansbeke.....	14 48							15 50		
17	Bellem.....	14 52							15 54		
20	Aalter.....	14 55							15 57		
25	Maria-Aalter.....	14 59							16 01		
29	Beernem.....	15 03							16 05		
35	Oostkamp.....	15 08							16 09		
41	Brugge.....	Ⓞ	15 14	15 29	15 41	15 57			16 14		
66	Kortrijk.....		14 47			Ⓞ 14 59					
	Brugge		15 33		15 43	15 59			16 18		
48	Varsenare.....								16 23		
51	Jabbeke.....								16 25		
57	Oudenburg.....								16 31		
59	Zandvoorde.....								16 33		
63	Oostende.....	Ⓞ	15 48		15 58	16 14			16 38		
0	Brugge.....			15 34				16 08			
4	Brugge-Sint-Pieters.....							16 11			
12	Lissewege.....							16 17			
13	Zwankendamme.....							16 19			
16	Zeebrugge.....			15 45				16 22			
19	Heist.....			15 49				16 26			
21	Duinbergen.....			Ⓞ 15 51				16 28			
22	Knokke.....	Ⓞ		15 53				16 31			
0	Brugge.....			15 37			16 02		16 17		
4	Brugge-Sint-Pieters.....								16 20		
15	Blankenberge.....	Ⓞ		15 47			16 12		16 28		
										De Passe	
										73	

Ⓞ Rijdt tot 25.IX.82.

Ⓞ Wordt Ⓞ vanaf 26.IX.82.

Ⓞ Stilstand te Duinbergen enkel tot 25.IX.82.

Ⓞ Circule jusqu'au 25.IX.82.

Ⓞ Devient Ⓞ à partir du 26.IX.82.

Ⓞ Arrêt à Duinbergen jusqu'au 25.IX.82.

Vos réunions avec la SNCB : voir page 105

tab km	964	864	1765	5885	814	4167	3684	5866	2891	855	1686
161 36	Namur Liège	14 24 14 00			14 24 14 42						
	Schaarbeek-Schaerbeek (L.W.-Q.L. Schuman	15 03 15 05	15 27						15 48 15 50		
0 3 6/0	Brussel Bruxelles Nd..... Cent..... Zuid-Midl.....	15 15 15 19 15 30	15 34 15 39 15 46		15 48 15 52 16 00				16 05 16 10 16 15	16 15 16 19 16 25	
24	Denderleeuw	15 46									
58	Gent-Sint-Pieters	16 04			16 30				16 45	16 56	
12 59	Roosendaal Antwerpen-Centraal		14 54 15 29	15 29							
0 5 7 10 13 17 20 25 29 35 41	Gent-Sint-Pieters Drogen..... Halewijn..... Landegem..... Hansbeke..... Bellem..... Aalter..... Maria-Aalter..... Beernem..... Oostkamp..... Brugge	16 06	16 18	16 21 16 24 16 27 16 31 16 34 16 38 16 41	16 33			16 40 16 43 16 46 16 49 16 52 16 56 17 01		16 58	
16 29		16 35	16 41	17 05	16 57		17 05 17 09 17 14 17 20		17 24		
66	Kortrijk		15 47		15 56		16 47			16 47	
48 51 57 59 63	Brugge Varsenare Jabbeke..... Oudenburg..... Zandvoorde..... Oostende		16 37 16 43	16 43	17 01		17 35 17 40 17 43 17 48 17 50 17 55		17 26 17 37	17 33 17 48	
16 53		16 58		17 15					17 44	17 48	
0 4 12 13 16 19 21 22	Brugge Brugge-Sint-Pieters..... Lissewege..... Zwankendamme..... Zeebrugge..... Heist..... Duinbergen..... Knokke	16 34 16 37 16 43 16 45 16 48 16 52 16 54 16 57				17 08 17 11 17 17 17 19 17 22 17 26 17 28 17 31					
0 4 15	Brugge Brugge-Sint-Pieters..... Blankenberge	16 38 16 48					17 12 17 15 17 23				
									Kortrijk 71		

Wordt vanaf 26.IX.82.

Rijdt enkel vrijdags. Rijdt niet op 9, 16 en 23.VII en 12.XI.82 en 13.V.83.

Deviert vanaf 26.IX.82.

Circule les vendredis seulement. Ne circule pas les 9, 16, 23.VII, 12.XI.82 et le 13.V.83.

OM U TE ABONNEREN OP HET SPOORBOEKJE
richt u tot het postkantoor van uw woonplaats

50

Brussel/Bruxelles - Gent - Brugge -

Oostende
Knokke
Blankenberge

50

fab km		965	1766	861 ⊕	859 ⊕	815	4168 ⊕	3686 ⊕	5867 ⊕	5867 ⊕	860 ⊕	4489 ⊕
161	Namur	15 24		15 24		15 24						
36	Liège	15 00		15 00		15 42					15 42	
	Schaarbeek-Schaerbeek	16 03		16 28							16 46	
	(L.W.-Q.L. Schuman	16 05									16 50	
0	Brussel Nd	16 15		16 35	16 46	16 47					17 00	17 03
3	Bruxelles Cent.	16 19		16 40	16 50	16 52					17 06	17 07
6/0	Zuid-Midi.	16 30		16 45	16 55	17 00					17 15	17 12
24	Denderleeuw	16 46										17 31
58	Gent-Sint-Pieters	17 04		17 18	17 25	17 30					17 45	17 49
12	Rosendaal	16 05	15 54									
58	Antwerpen-Centraal	16 05	16 29	16 29								
0	Gent-Sint-Pieters	17 06	17 18	17 20	17 27	17 33			17 36	17 36	17 47	
5	Drongen			17 25					17 39	17 39		
7	Halewijn								17 42	17 42		
10	Landegem			17 30					17 45	17 45		
13	Hansbeke				17 36				17 48	17 48		
17	Bellem								17 52	17 52		
20	Aalter			17 37	17 43				17 55	17 55	18 00	
25	Maria-Aalter								17 59	17 59		
29	Beernem			17 44					18 03	18 03	18 09	
35	Oostkamp			17 50					18 08	18 08		
41	Brugge	17 29	17 41	17 54	17 57	18 00			18 14	18 17	18 18	
66	Kortrijk					16 59						
17	Brugge		17 43	17 56		18 02			18 35		18 20	
48	Varsenare								18 40			
51	Jabbeke								18 43			
57	Oudenburg					18 13			18 48			
59	Zandvoorde								18 50			
63	Oostende		17 58	18 11		18 19			18 55		18 35	
0	Brugge	17 34					18 08					
4	Brugge-Sint-Pieters	17 37					18 11					
12	Lissewege	17 43					18 17					
13	Zwankendamme	17 45					18 19					
16	Zeebrugge	17 48					18 22					
19	Heist	17 52					18 26					
21	Duinbergen	17 54					18 29					
22	Knokke	17 57					18 31					
0	Brugge	17 38					18 11					
4	Brugge-Sint-Pieters						18 21					
15	Blankenberge	17 48										

Mouscron
Moeskroen
75

⊕ Etterbeek 16 41. Stopt te Brussel (Congres) 17 03.
⊕ Wordt ⊕ vanaf 26.IX.82.

⊕ Etterbeek 16 41. Fait arrêt à Bruxelles (Congrès) 17 03.
⊕ Devient ⊕ à partir du 26.IX.82.

de Ardenner



op zaterdag en zondag
Brussel-Ardennen
met overstap te Luik

50

Brussel/Bruxelles - Gent - Brugge -

Oostende
Knokke
Blankenberge

50

	5886 ⓐ	3738 ⓑ	966 ⓒ	966 ⓓ	1767	863 ⓔ	322 ⓕ ♀	4169	3688	1888	5668
tab km											
161 36	Natur		1625 1600	1625 1600		1600	1625 1644				
	Liège	1542									
	Schaarbeek-Schaerbeek										
	L.W.-Q.L.		1703 1705	1703 1705							
	Brussel Schuman										
0	Nd	1713	1721	1721		1734	1747				
3	Bruxelles Cent.	1718	1725	1725		1738	1753				
6/0	Zuid-Midi.	1725	1730	1732		1745	1800				
24	Denderleeuw		1746								
58	Gent-Sint-Pieters	1758	1804	1803		1818	1831				
12	Roosendaal				1654						
59	Antwerpen-Centraal			1708	1729	1729					
0	Gent-Sint-Pieters	1750	1806	1805	1818	1820	1834				1836
5	Drogen	1754				1824					1839
7	Halewijn	1757									1842
10	Landegem	1800				1829					1845
13	Hansbeke	1803									1848
17	Bellefleur	1807									1852
20	Aalter	1810		1818		1836					1855
25	Maria-Aalter	1814				1841					1859
29	Beernem	1818				1846					1903
35	Oostkamp	1823				1851					1908
41	Brugge	1827	1829	1831	1841	1856	1900				1914
66	Kortrijk	1747					1802			1847	
48	Brugge	1835			1843	1857	1902			1931	1935
48	Varsenare	1840									1940
51	Jabbeke	1843									1943
57	Oudenburg	1848									1948
59	Zandvoorde	1850									1950
63	Oostende	1855			1858	1912	1918			1946	1955
0	Brugge		1835	1835				1908			
4	Brugge-Sint-Pieters		1838	1838				1911			
12	Lissewege		1844	1844				1917			
13	Zwankendamme		1846	1846				1919			
16	Zeebrugge		1849	1849				1922			
19	Heist		1853	1853				1926			
21	Duinbergen		1855	1855				1928			
22	Knokke		1858	1858				1931			
0	Brugge		1839	1839					1915		
4	Brugge-Sint-Pieters										
15	Blankenberge		1849	1849					1925		
			De Panne 73								

♣ Toegankelijk voor de houders van een sociaal abonnement voor een week.

♣ Accessible aux titulaires d'un abonnement social à la semaine.

■ BRUSSEL-SPA MET RECHTSTREEKSE TREINEN ■

50 Brussel/Bruxelles - Gent - Brugge - Oostende Knokke Blankenberge 50

	967	1768	817	4170	3690	5869	3719	968	1769	324	5870
tab km			♀							♂	✕
161 Namur	17 25		17 25					18 24			18 42
36 Liège	17 00		17 42				17 42	18 00			18 46
Schaarbeek-Schaarbeek							18 50				
L.W.-O.L.	18 03							19 03			
Schuman	18 05							19 06			
0 Brussel Nd.	18 15		18 48				18 58	19 17			19 50
3 Bruxelles Cent.	18 19		18 52				19 02	19 21			19 55
6/0 Zuid-Midi.	18 30		19 00				19 10	19 30			20 03
24 Denderleeuw	18 46						19 28	19 46			
56 Gent-Sint-Pieters	19 04		19 30				19 53	20 04			20 33
12 Roosendaal		17 54							18 54		
59 Antwerpen-Centraal	18 05	18 29							19 29		
0 Gent-Sint-Pieters	19 06	19 18	19 33			19 36		20 06	20 18	20 35	20 39
5 Drongen						19 39					20 42
7 Halewijn						19 42					20 45
10 Landegem						19 45					20 48
13 Hansbeke						19 48					20 51
17 Bellem						19 52					20 55
20 Aalter	19 18					19 55					20 58
25 Maria-Aalter						19 59					21 02
29 Beernem						20 03					21 06
35 Oostkamp						20 08					21 11
41 Brugge	19 31	19 41	19 57			20 15		20 29	20 41	20 59	21 17
66 Kortrijk			19 04			19 47		19 47	20 04		
Brugge		19 43	19 59			20 35			20 43	21 01	21 35
48 Varsenare						20 40					21 40
51 Jabbeke						20 43					21 43
57 Oudenburg						20 48					21 48
59 Zandvoorde						20 50					21 50
63 Oostende		19 58	20 14			20 55		20 58	21 17	21 55	
0 Brugge	19 35			20 08				20 34			
4 Brugge-Sint-Pieters				20 11				20 37			
12 Lissewege				20 17				20 43			
13 Zwankendamme				20 19				20 45			
16 Zeebrugge	19 46			20 22				20 48			
19 Heist	19 50			20 26				20 52			
21 Duinbergen	19 52			20 28				20 54			
22 Knokke	19 54			20 31				20 57			
0 Brugge	19 38			20 15				20 38			
4 Brugge-Sint-Pieters				20 25				20 48			
15 Blankenberge	19 48										

De houders van een sociaal abonnement van een week zijn toegelaten in de rijtuigen in binnenverkeer.

Stilstaan te Duinbergen enkel tot 25.IX.82.

Les titulaires d'un abonnement social à la semaine sont admis dans les voitures en service intérieur.

Arrêt à Duinbergen jusqu'au 25.IX.82.

Fiets u fit: dienst „trein + fiets”

50

Brussel/Bruxelles - Gent - Brugge -

Oostende
Knokke
Blankenberge

50

	969	1770	326	5871	970	1771	820	5872	821	1772
tab km			□ ✕						♀	
161 Namur	19 24		19 24		20 24		20 24		21 24	
36 Liège	19 00		19 48		20 00		20 42		21 00	
Schaarbeek-Schaerbeek										
L.W.-Q.L.	20 03				21 03					
Schuman	20 05				21 05					
0 Brussel	20 15		20 48		21 18		21 48		22 26	
0 Bruxelles	20 19		20 53		21 22		21 53		22 31	
Cent.	20 30		21 00		21 30		22 00		22 38	
6/0 Zuid-Midl.										
24 Denderleeuw	20 46				21 46					
58 Gent-Sint-Pieters	○ 21 04		21 30		22 04		22 30		23 08	
12 Roosendaal		19 54				20 54				21 54
59 Antwerpen-Centraal		20 29				21 29				22 29
0 Gent-Sint-Pieters	21 06	21 18	21 33	21 36	22 06	22 18	22 33	22 36	23 10	23 18
5 Drogen				21 39				22 39		
7 Halewijn				21 42				22 42		
10 Landegem				21 45				22 45		
13 Hansbeke				21 48				22 48		
17 Bellem				21 52				22 52		
20 Aalter				21 55				22 55		
25 Maria-Aalter				21 59				22 59		
29 Beernem				22 03				23 03		
35 Oostkamp				22 08				23 08		
41 Brugge	○ 21 29	21 41	21 57	22 14	22 29	22 41	22 57	23 14	23 35	23 41
66 Kortrijk			21 04				22 00			
Brugge		21 43	21 59	22 35		22 43	22 59		23 37	23 43
48 Varsenare				22 40						
51 Jabbeke				22 43						
57 Oudenburg				22 48						
59 Zandvoorde				22 50						
63 Oostende	○	21 58	22 14	22 55		22 58	23 14		23 52	23 58
0 Brugge	21 34				22 34					
4 Brugge-Sint-Pieters					22 37					
12 Lissewege					22 43					
13 Zwanendamme					22 45					
16 Zeebrugge	21 45				22 48					
19 Heist	21 49				22 52					
21 Duinbergen	□ 21 51				22 54					
22 Knokke	○ 21 54				22 57					
0 Brugge	21 37				22 38					
4 Brugge-Sint-Pieters					22 48					
15 Blankenberge	○ 21 47									

□ Toegankelijk voor de houders van een sociaal abonnement van één week.

□ Stilstand te Duinbergen enkel tot 25.IX.82.

□ Enkel + en tot 25.IX.82.

□ Accessible aux titulaires d'un abonnement social à la semaine.

□ Arrêt à Duinbergen jusqu'au 25.IX.82.

□ Seulement les + et jusqu'au 25.IX.82.

**Le Blankenberge
Express:** ➔

**train direct
Anvers - Blankenberge**

50

Brussel/Bruxelles - Gent - Brugge -

Oostende
Knokke
Blankenberge

50

tab km		TT 5873 ⊖	TT 5873 +	823 +	318 ±	972	1432	824					
161	Namur.....			21 24		22 24							
36	Liège.....				21 56	21 56	22 29						
	Schaerbeek-Schaerbeek							0 11					
	L.W.-Q.L.....					23 03							
	Schuman.....					23 05							
0	Brussel												
3	Bruxelles			22 45	22 56	23 14	23 32	0 17					
	Nd.....			22 49	23 01	23 18	23 37	0 22					
6/0	Cent.....			22 56	23 07	23 38	23 43	0 30					
	Zuid-Midl.....												
24	Denderleeuw.....			23 13		23 58		0 49					
58	Gent-Sint-Pieters.....	⊖		23 31	23 36	0 16	0 13	1 11					
12	Rooendaal.....					22 28							
59	Antwerpen-Centraal.....	22 29				23 19		0 01					
0	Gent-Sint-Pieters.....	23 20	23 20	23 32	23 38	0 25	0 15	1 12					
5	Dronen.....	23 24	23 24			0 28							
7	Halewijn.....												
10	Landegem.....	23 30	23 30			0 32							
13	Hansbeke.....	23 33	23 33			0 35							
17	Bellefleur.....	23 37	23 37			0 39							
20	Aalter.....	23 40	23 40			0 42							
25	Maria-Aalter.....	23 45	23 55			0 46							
29	Beernem.....	23 50	23 59			0 50							
35	Oostkamp.....	0 00	0 03										
41	Brugge.....	⊖	0 06	0 08	23 55	0 00	0 57	0 38	1 38				
66	Kortrijk.....												
	Brugge			23 56	0 02	1 04	0 39	1 39					
48	Varsenare.....												
51	Jabbeke.....												
57	Oudenburg.....												
59	Zandvoorde.....												
63	Oostende.....	⊖		0 12	0 17	1 19	0 55	1 55					
0	Brugge.....												
4	Brugge-Sint-Pieters.....												
12	Lissewege.....												
13	Zwankendamme.....												
16	Zeebrugge.....												
19	Heist.....												
21	Duinbergen.....												
22	Knokke.....	⊖											
0	Brugge.....												
4	Brugge-Sint-Pieters.....												
15	Blankenberge.....	⊖											

⊖ Rijdt van 23/24.V tot 25/26.IX.82.

⊖ Rijdt vanaf 26/27.IX.82.

⊖ Rijdt niet nachten van zaterdag op zondag en zondag op maandag.

⊖ Circule du 23/24.V au 25/26.IX.82.

⊖ Circule à partir du 26/27.IX.82.

⊖ Ne circule pas les nuits du samedi au dimanche et du dimanche au lundi.

Dienst « TREIN + FIETS »**MET HET RIJWIEL LUDO**

Werkhuizen : Leuvense Steenweg 173 - 3070 KORTENBERG

50 Blankenberge } - Brugge - Gent - Brussel/Bruxelles 50

Oostende

tab km	5753 Ⓢ	750 Ⓢ	752 ⚡		754 Ⓢ	755 Ⓢ	755 Ⓢ	313 Ⓢ	1706	707	907
0 Blankenberge.....											
12 Brugge-Sint-Pieters.....											
15 Brugge.....											
0 Knokke.....											
2 Duinbergen.....											
4 Heist.....											
7 Zeebrugge.....											
10 Zwanendamme.....											
11 Lissewege.....											
19 Brugge-Sint-Pieters.....											
22 Brugge.....											
0 Oostende.....		Ⓢ 350	451			506	506	523	541	549	
5 Zandvoorde.....											
7 Oudenburg.....											
13 Jabbeke.....											
16 Varsenare.....											
23 Brugge.....		Ⓢ 404	506			521	521	537	556	604	
66 Kortrijk.....						611	611	Ⓢ 653	Ⓢ 659		
23 Brugge.....	332	Ⓢ 406	509			525	532	539	558	607	
29 Oostkamp.....	336	410	513			530	537				
35 Beernem.....	341	415	520			536	543				
39 Maria-Aalter.....	345	419	524			541	548				
44 Aalter.....	349	423	530			Ⓢ 553	553				
47 Bellem.....	352	426	533			557	557				
50 Hansbeke.....	355	429	536			601	601				
53 Landegem.....	358	432	539			605	605				
56 Halewijn.....						609	609				
59 Drongen.....	402	436	543			613	613				
63 Gent-Sint-Pieters.....	406	Ⓢ 440	548			618	618	600	621	630	
59 Antwerpen-Centraal.....	538								711	Ⓢ 727	
12 Roosendaal.....									746		
0 Gent-Sint-Pieters.....		445	553		614	625	625	602		633	638
34 Denderleeuw.....		503	611			644	644				656
58/0 Zuid-Midi.....		519	628		645	702	702	631		705	715
3 Cent.....		525	635		650	708	708	638		712	725
6 Brussel Nd.....		529	639		654	713	713	643		717	729
Bruxelles Schuman.....											738
L.W.-Q.L.....											740
Schaerbeek-Schaerbeek.....					705						
36 Liège.....			743					743		826	
161 Namur.....			819				819			819	819

Ⓢ Rijdt vanaf 26.IX.82.

Ⓢ Aalter 5.46/5.53.

⚡ vanaf 26.IX.82.

Ⓢ Rijdt tot 25.IX.82.

Ⓢ Wordt Ⓢ van 26.IX.82 af.

Ⓢ Circule à partir du 26.IX.82.

Ⓢ Aalter 5.46/5.53.

⚡ à partir du 26.IX.82.

Ⓢ Circule jusqu'au 25.IX.82.

Ⓢ Devient Ⓢ à partir du 26.IX.82.

L'ARDENNAIS: train idéal pour un week-end en Ardennes!

50 Blankenberge } - Brugge - Gent - Brussel/Bruxelles 50

Knokke Oostende

tab km	756 Ⓢ	1433 Ⓢ	4100 Ⓢ	3624 Ⓢ	757 Ⓢ	758 Ⓢ	5756 Ⓢ	5756 Ⓢ	2806 Ⓢ	3626	4106
0 Blankenberge.....											
12 Brugge-Sint-Pieters.....											6 42
15 Brugge.....											6 50
											6 53
0 Knokke.....											6 00
2 Duinbergen.....											6 02
4 Heist.....											6 05
7 Zeebrugge.....											6 09
10 Zwankendamme.....											6 13
11 Lissewege.....											6 15
19 Brugge-Sint-Pieters.....											6 21
22 Brugge.....											6 24
0 Oostende.....	5 28	6 08			6 14		6 17	6 22			
5 Zandvoorde.....	5 33						6 22	6 27			
7 Oudenburg.....	5 37						6 24	6 30			
13 Jabbeke.....	5 42						6 29	6 35			
16 Varsenare.....	5 46						6 32	6 39			
23 Brugge.....	5 52	6 23			6 29		6 37	6 44			
66 Kortrijk.....					7 35						
23 Brugge.....	6 01	6 25			6 31	6 34	6 39	6 46			
29 Oostkamp.....	6 06					6 39	6 43				
35 Beernem.....	6 17					6 45	6 48				
39 Maria-Aalter.....	6 22					6 50	6 52				
44 Aalter.....	6 27				6 48	6 55	6 56	6 59			
47 Bellem.....	6 31						6 59	7 03			
50 Hansbeke.....	6 35					7 01	7 02	7 06			
53 Landegem.....	6 39					7 05	7 05	7 09			
56 Halewijn.....	6 43						7 08	7 12			
59 Drongen.....	6 45					7 10	7 11	7 15			
63 Gent-Sint-Pieters.....	6 51	6 55			7 02	7 15	7 15	7 19			
59 Antwerpen-Centraal.....	7 46					8 13	8 11	8 13			
12 Roosendaal.....											
0 Gent-Sint-Pieters.....	6 54	6 57			7 04	7 17				7 28	
34 Denderleeuw.....											
58/0 Zuid-Midi.....	7 24	7 27			7 35	7 47				7 58	
3 Cent.....	7 30				7 40	7 52				8 05	
6 Brussel.....	7 34	7 37			7 44	7 58				8 10	
3 Bruxelles.....										8 22	
Schaerbeek.....										8 26	
Schaerbeek-Schaerbeek.....					7 51	8 05					
36 Liège.....		8 41			9 10					9 24	
161 Namur.....										9 17	

Ⓢ Rijdt tot 25.IX.82. Neemt slechts de reizigers op uit Engeland en die voor Verviers en verder.

Ⓢ Stopt te Brussel (Congres) 8 08.

Ⓢ Circule jusqu'au 25.IX.82. Ne prend que les voyageurs en provenance de l'Angleterre et ceux pour Verviers et au-delà.

Ⓢ Fait arrêt à Bruxelles (Congres) 8 08.

BOVRIL

pur extrait de viande

Exclusivité de vente: ☎ 02/537.54.20

50 Blankenberge } - Brugge - Gent - Brussel/Bruxelles 50

Knokke

Oostende

tab km	1707	708	761	3756	5782	3658	809	909	5757	3628	4107
0 Blankenberge							716	716			
12 Brugge-Sint-Pieters							724	724		743	
15 Brugge							727	727		751	
										754	
0 Knokke							705	705			735
2 Duinbergen							707	707			737
4 Heist							710	710			740
7 Zeebrugge							715	715			744
10 Zwankendamme							718	718			747
11 Lissewege							720	720			749
19 Brugge-Sint-Pieters							728	728			756
22 Brugge							731	731			759
0 Oostende	641	646			657	709					
5 Zandvoorde											
7 Oudenburg		652									
13 Jabbeke											
18 Varsenare											
23 Brugge	656	703			711	724					
66 Kortrijk	805	805				823					
23 Brugge	658	706	710		713		736	736	740		
29 Oostkamp					717				744		
35 Beernem					722		743		749		
39 Maria-Aalter					726				753		
44 Aalter					731		749		757		
47 Bellem					734				800		
50 Hansbeke					738				803		
53 Landegem					742		755		806		
56 Halewijn					745				809		
59 Drogen					748				812		
63 Gent-Sint-Pieters	722	730	735		752		803	758	816		
59 Antwerpen-Centraal	813	830			843				911		
12 Roosendaal	847										
0 Gent-Sint-Pieters		733	738	752			805	800			
34 Denderleeuw									818		
58/0 Zuid-Midi		804	830	824			838	834			
3 Cent.		810	826	831			843	843			
6 Brussel		814	819	835			847	847			
Bruxelles							857	857			
Schuman							857	857			
L.W.-Q.L.							858	858			
Schaarbeek-Schaerbeek											
36 Liège		924					1006	1006			
161 Namur		917	917				938	938			

- ⊖ Rijdt enkel maandags. Rijdt niet op 5, 12, 19 en 22.VII, 2 en 12.XI.82 en 13.V.83.
- ⊖ Wordt ⊕ vanaf 26.IX.82.
- ⊖ Stopt enkel maandags.
- ⊖ Stopt niet zaterdagds en zondagds.
- ⊖ ⊕ vanaf 26.IX.82.
- ⊖ Circule le lundi seulement. Ne circule pas les 5, 12, 19 et 22.VII, 2 et 12.XI.82 et 13.V.83.
- ⊖ Devient ⊕ à partir du 26.IX.82.
- ⊖ Arrêt le lundi seulement.
- ⊖ Ne fait pas arrêt le samedi et dimanche.
- ⊖ ⊕ à partir du 26.IX.82.

De trein... is lekker wegwezen !

TREIN + FIETS

Een formule voor sportieve reizigers

Tweeënveertig stations gesitueerd in toeristisch interessante streken verhuren fietsen tegen 95 BF. per dag (*).

Een buitenkansje voor „sportieve” reizigers die op een intens contact met de natuur gesteld zijn.

De N.M.B.S. geeft U de kans quasi onbereikbare plekjes te ontdekken.

Neem dus de trein en...

FIETS U FIT



*De NMBS koos voor deze dienst
aan de cliënteel het rijwiel **LUDO***



Geleverd door de Fa „VELOS LUDO” N.V.

Leuvense Steenweg, 173 - 3070 KORTENBERG

(*) Algemene voorwaarden en gedetailleerde informatie zie blz. 19.

50

**Blankenberge
Knokke
Oostende**
- Brugge - Gent - Brussel/Bruxelles 50

lab km	1708	769 ①	5783 ②	709 ③	3757 ④	910	5758	1840 ⑤	3630 ⑥	1709	4108
0 Blankenberge.....						817			843		
12 Brugge-Sint-Pieters.....						827			851		
15 Brugge.....									854		
0 Knokke.....						814					836
2 Duinbergen.....						814					836
4 Heist.....						815					841
7 Zeebrugge.....						820					845
10 Zwakendamme.....											848
11 Lissewege.....											850
19 Brugge-Sint-Pieters.....											856
22 Brugge.....						830					859
0 Oostende.....	741		744	753				823		841	
5 Zandvoorde.....			749								
7 Oudenburg.....			752								
13 Jabbeke.....			757								
16 Varsenare.....			800								
23 Brugge.....	756		806	808				838		856	
66 Kortrijk.....			905	905				923			
23 Brugge.....	758	803	813	810		835	839			858	
29 Oostkamp.....			817				843				
35 Beernem.....			822				848				
39 Maria-Aalter.....			826				852				
44 Aalter.....			830				856				
47 Bellem.....			834				859				
50 Hansbeke.....			837				902				
53 Landegem.....			841				905				
56 Halowijn.....			844				908				
59 Drongen.....			848				911				
63 Gent-Sint-Pieters.....	821	826	852	834		858	915			921	
59 Antwerpen-Centraal.....	911						1011			1011	
12 Roosendaal.....	947									1046	
0 Gent-Sint-Pieters.....		828		836	854	900					
34 Denderleeuw.....						918					
58/0 Zuid-Midi.....		858		906	924	934					
3 Cent.....		904		913	930	943					
6 Brussel.....		908		918	934	947					
6 Bruxelles.....						956					
Schuman.....						959					
L.W.-G.L.....											
Schaarbeek-Schaerbeek.....		915									
36 Liège.....				1024	1106	1106					
161 Namur.....				1038		1038					
		Leuven 36									

❑ Rijdt van 4.X.82 af en enkel maandags doch niet op 2 en 12.XI en 27.XII.82, 3.I, 28.III, 5.IV en 13, 24.V.83. Rijdt nochtans op 3.XI.82.

❑ Stilstand te Duinbergen enkel tot 25.IX.82.

❑ Wordt ⑤ vanaf 26.IX.82.

❑ ③ vanaf 26.IX.82.

❑ Circule à partir du 4.X.82, le lundi seulement sauf les 2 et 12.XI et 27.XII.82, 3.I, 28.III, 5.IV et 13, 24.V.83. Circule toutefois le 3.XI.82.

❑ Arrêt à Duinbergen jusqu'au 25.IX.82.

❑ Devient ⑤ à partir du 26.IX.82.

❑ ③ à partir du 26.IX.82.

Vergaderen met de NMBS: zie blz. 104.

Blankenberge } - Brugge - Gent - Brussel/Bruxelles 50

50 Knokke Oostende

	790	321	5759	911	1841	3631	1710	4109	711	912	5760
tab km	8	12				8					
0 Blankenberge				9 17		9 43				10 17	
12 Brugge-Sint-Pieters											
15 Brugge	9			9 27		9 54				10 27	
0 Knokke				9 12			9 36			10 12	
2 Duinbergen				9 14			9 38			10 14	
4 Heist				9 16			9 41			10 16	
7 Zeebrugge				9 20			9 44			10 20	
10 Zwankendamme							9 47				
11 Lissewege							9 49				
19 Brugge-Sint-Pieters							9 55				
22 Brugge	9			9 30			9 58			10 30	
0 Oostende		8 53	9 03		9 23		9 41		9 53		
5 Zandvoorde			9 06								
7 Oudenburg			9 10								
13 Jabbeke			9 14								
15 Varsenare			9 18								
23 Brugge	9	9 08	9 23		9 38		9 56		10 08		
66 Kortrijk	9	10 05			10 23				11 04		
23 Brugge	9 03	9 10	9 41	9 35		9 58		10 10	10 35	10 39	
29 Oostkamp			9 45							10 43	
35 Beernem			9 50							10 48	
39 Maria-Aalter			9 54							10 52	
44 Aalter			9 58							10 56	
47 Bellem			10 01							10 59	
50 Hansbeke			10 04							11 02	
53 Landegem			10 07							11 05	
56 Halewijn			10 10							11 08	
59 Dronen			10 13							11 11	
63 Gent-Sint-Pieters	9 27	9 34	10 17	9 58		10 21		10 34	10 58	11 15	
59 Antwerpen-Centraal	9		11 11			11 11				12 11	
12 Roosendaal	9					11 47					
0 Gent-Sint-Pieters	9 29	9 36		10 00				10 38	11 00		
34 Denderleeuw	9			10 18					11 18		
58/0 Zuid-Midi	10 00	10 06		10 34				11 06	11 34		
3 Cent	10 07	10 13		10 43				11 13	11 43		
6 Brussel Bruxelles	10 12	10 18		10 47				11 18	11 47		
Nd.				10 56					11 56		
Schuman				10 59					11 59		
L.W.-G.L.											
Schaarbeek-Schaerbeek											
36 Liège	9	11 18		12 06				12 22	13 06		
161 Namur	9	11 38		11 38				12 38	12 38		
	Leuven										
	38										

1 Rijdt tot 25.IX.82.

2 Stilstand te Duinbergen enkel tot 25.IX.82.

3 4 van 26.IX.82 af.

5 Toegankelijk voor de houders van een sociaal abonnement voor een week.

6 Rijdt vanaf 4.X.82 en enkel maandags; niet op 2 en 12.XI en 27.XII.82, 3.I, 28.III, 5.IV en 13, 24.V.83. Rijdt wel op 3.XI.82.

7 Circule jusqu'au 25.IX.82.

8 Arrêt à Duinbergen jusqu'au 25.IX.82.

9 4 à partir du 26.IX.82.

10 Accessible aux titulaires d'un abonnement social à la semaine.

11 Circule à partir du 4.X.82 et le lundi seulement, sauf les 2 et 12.XI et 27.XII.82, 3.I, 28.III, 5.IV et 13, 24.V.83. Circule toutefois le 3.XI.82.

50 Blankenberge } - Brugge - Gent - Brussel/Bruxelles 50 Oostende

tab km	3759 A	3632 B	1711	4110 B	323 C X B		913 B	1843 D	5761	3633 B	1712
0 Blankenberge.....		10 44					11 17			11 44	
12 Brugge-Sint-Pieters.....											
15 Brugge.....	O	10 54					11 27			11 54	
0 Knokke.....				10 36			11 12				
2 Duinbergen.....				10 38			B 11 14				
4 Heist.....				10 41			11 16				
7 Zeebrugge.....				10 45			11 20				
10 Zwanendamme.....				10 48							
11 Lissewege.....				10 50							
19 Brugge-Sint-Pieters.....				10 56							
22 Brugge.....	O			10 59			11 30				
0 Oostende.....			10 41		10 53			11 23			11 41
5 Zandvoorde.....											
7 Oudenburg.....											
13 Jabbeke.....											
16 Varsenare.....											
23 Brugge.....	O		10 56		11 08			11 38			11 56
66 Kortrijk.....	O							12 23			13 05
23 Brugge.....			10 58		11 10		11 35		11 39		11 58
29 Oostkamp.....									11 43		
35 Beernem.....									11 48		
39 Maria-Aalter.....									11 52		
44 Aalter.....									11 56		
47 Bellem.....									11 59		
50 Hansbeke.....									12 02		
53 Landegem.....									12 05		
56 Halewijn.....									12 08		
59 Drogen.....									12 11		
63 Gent-Sint-Pieters.....	O		11 21		11 34		11 58		12 15		12 21
59 Antwerpen-Centraal.....	O		12 11						13 11		13 11
12 Roosendaal.....	O		12 47								13 47
0 Gent-Sint-Pieters.....		11 17			11 36		12 00				
34 Denderleeuw.....	O	11 42					12 18				
58/0 Zuid-Midi.....	O	11 59			12 06		12 34				
3 Cent.....	O	12 05			12 13		12 43				
6 Brussel.....	O	12 09			12 17		12 47				
Bruxelles.....	O						12 56				
Schuman.....	O						12 59				
L.W.-G.L.....	O										
Schaerbeek-Schaerbeek.....	O										
36 Liège.....	O				13 18		14 06				
161 Namur.....	O				13 38		13 38				

B Rijdt tot 25.IX.82.

B Rijdt tot 25.IX.82 tussen Oostende en Brugge.

B Stilstand te Duinbergen enkel tot 25.IX.82.

B Toegankelijk voor de houders van een sociaal abonnement voor een week.

B Circule jusqu'au 25.IX.82.

B Circule jusqu'au 25.IX.82 entre Oostende et Brugge.

B Arrêt à Duinbergen jusqu'au 25.IX.82.

B Accessible aux titulaires d'un abonnement social à la semaine.

Snellere verbindingen naar Groot-Brittannië
per **JETFOIL** (draagvleugelboot)

Blankenberge } - Brugge - Gent - Brussel/Bruxelles 50

tab km	4111	713	5762	914	3761	1844	3634	1713	4112	714
0 Blankenberge				12 17			12 44			
12 Brugge-Sint-Pieters				12 27			12 54			
15 Brugge										
0 Knokke	11 36			12 12					12 36	
2 Duinbergen	11 38			12 14					12 38	
4 Heist	11 41			12 16					12 41	
7 Zeebrugge	11 45			12 20					12 45	
10 Zwankendamme	11 48								12 48	
11 Lissewege	11 50								12 50	
19 Brugge-Sint-Pieters	11 56								12 56	
22 Brugge	11 59			12 30					12 59	
0 Oostende		11 53	12 03			12 23		12 41		12 53
5 Zandvoorde			12 08							
7 Oudenburg			12 10							
13 Jabbeke			12 14							
16 Varsenare			12 18							
23 Brugge		12 08	12 23			12 38		12 56		13 08
66 Kortrijk		13 05				13 23				14 05
23 Brugge		12 10	12 41	12 35			12 58			13 10
29 Oostkamp			12 45							
35 Beernem			12 50							
39 Maria-Aalter			12 54							
44 Aalter			12 58							
47 Bellefleur			13 01							
50 Hansbeke			13 04							
53 Landegem			13 07							
56 Halewijn			13 10							
59 Drogen		12 34	13 13	12 58			13 21			13 34
63 Gent-Sint-Pieters			13 17							
59 Antwerpen-Centraal			14 11				14 11			
12 Roosendaal							14 47			
0 Gent-Sint-Pieters		12 36		13 00	13 17					13 36
34 Denderleeuw				13 18	13 42					
58/0 Zuid-Midi		13 06		13 34	13 59					14 06
3 Cent.		13 13		13 43	14 04					14 13
6 Brussel		13 18		13 47	14 08					14 18
6 Bruxelles				13 57						
Schuman				13 58						
L.W.-G.L.					14 15					
Schaerbeek-Schaerbeek										
36 Liège		14 22		15 06						15 21
161 Namur		14 38		14 38						15 38

□ Rijdt tot 25.IX.82.
 □ Wordt vanaf 26.IX.82.
 □ Stilstand te Duinbergen enkel tot 25.IX.82.

□ Circule jusqu'au 25.IX.82.
 □ Devient à partir du 26.IX.82.
 □ Arrêt à Duinbergen jusqu'au 25.IX.82.

IMMOBILIËNKANTOOR
AGENCE IMMOBILIÈRE

Woestyn

VERHUUR - VERKOOP
LOCATION - VENTE

Duinbergenlaan 55 (hoek Elisabethlaan) — 8390 KNOKKE Heist 2 — tel. (050) 51.13.82

50 Blankenberge } - Brugge - Gent - Brussel/Bruxelles 50

Knokke Oostende

tab km	915	5763	3635	1714	4113	325	916	5764	3636	1715
0 Blankenberge.....	13 17		13 43				14 16		14 44	
12 Brugge-Sint-Pieters.....			13 51						14 54	
15 Brugge.....	13 27		13 54				14 26		14 54	
0 Knokke.....	13 12				13 36		14 06			
2 Duinbergen.....	13 14				13 38		14 08			
4 Heist.....	13 16				13 41		14 11			
7 Zeebrugge.....	13 20				13 44		14 15			
10 Zwanendamme.....					13 48		14 19			
11 Lissewege.....					13 50		14 21			
19 Brugge-Sint-Pieters.....					13 56		14 27			
22 Brugge.....	13 30				13 59		14 30			
0 Oostende.....		13 03		13 41		13 53		14 03		14 41
5 Zandvoorde.....		13 08						14 08		
7 Oudenburg.....		13 10						14 10		
13 Jabbeke.....		13 14						14 14		
16 Varsenare.....		13 18						14 18		
23 Brugge.....		13 23		13 56		14 08		14 23		14 56
66 Kortrijk.....		14 23				15 05		15 23		
23 Brugge.....	13 35	13 39		13 58		14 10	14 35	14 39		14 58
29 Oostkamp.....		13 43						14 43		
35 Beernem.....		13 48						14 48		
39 Maria-Aalter.....		13 52						14 52		
44 Aalter.....		13 56						14 56		
47 Bellem.....		13 59						14 59		
50 Hansbeke.....		14 02						15 02		
53 Landegem.....		14 05						15 05		
56 Halewijn.....		14 08						15 08		
59 Drongen.....		14 11						15 11		
63 Gent-Sint-Pieters.....	13 58	14 15		14 21		14 34	14 58	15 15		15 21
59 Antwerpen-Centraal.....		15 11		15 11				16 11		16 11
12 Roosendaal.....		15 17		15 47						16 47
0 Gent-Sint-Pieters.....	14 00					14 36	15 00			
34 Denderleeuw.....		14 18					15 18			
58/0 Zuid-Midi.....		14 34				15 06	15 34			
3 Cent.....		14 43				15 13	15 43			
6 Brussel Nd.....		14 47				15 18	15 47			
Bruxelles Schuman.....		14 56					15 55			
L.W.-Q.L.....		14 59					15 58			
Schaerbeek-Schaerbeek.....										
36 Liège.....		16 06				16 17	17 11			
161 Namur.....		15 38				16 38	16 38			

⊠ Rijdt tot 25.IX.82.

⊠ De houders van een sociaal abonnement voor een week zijn toegelaten in de rijtuigen in binnenverkeer.

⊠ Stilstand te Duinbergen enkel tot 25.IX.82.

⊠ Circule jusqu'au 25.IX.82.

⊠ Les titulaires d'un abonnement social à la semaine sont admis dans les voitures en service intérieur.

⊠ Arrêt à Duinbergen jusqu'au 25.IX.82.

Voor uw afspraken te Brussel:

het nieuwe restaurant-taverne
in het station Brussel-Noord

« Edelweiss »

50 Blankenberge } - Brugge - Gent - Brussel/Bruxelles 50

Oostende

tab km	4114	3763	716	917	5765	3637	1716	4115	717	5784
0 Blankenberge				15 17		15 44				
12 Brugge-Sint-Pieters						15 54				
15 Brugge	○			15 27						
0 Knokke		14 36		15 12				15 36		
2 Duinbergen		14 38		15 14				15 38		
4 Heist		14 41		15 16				15 41		
7 Zeebrugge		14 45		15 20				15 45		
10 Zwankendamme		14 48						15 48		
11 Lissewege		14 50						15 50		
19 Brugge-Sint-Pieters		14 56						15 56		
22 Brugge	○	14 59		15 30				15 59		
0 Oostende			14 50		15 03		15 41		15 50	
5 Zandvoorde					15 08					
7 Oudenburg					15 10					
13 Jabbeke					15 14					
16 Varsenare					15 18					
23 Brugge	○		15 05		15 23		15 56		16 05	
66 Kortrijk	○		16 05		16 23				17 11	
23 Brugge			15 07	15 35	15 39		15 58		16 07	16 19
29 Oostkamp					15 43					16 23
35 Beernem					15 48					16 28
39 Maria-Aalter					15 52					16 32
44 Aalter					15 56					16 36
47 Bellem					15 59					16 40
50 Hansbeke					16 02					16 43
53 Landegem					16 05					16 47
56 Halewijn					16 08					16 50
59 Drongen					16 11					16 54
63 Gent-Sint-Pieters	○		15 31	15 58	16 15		16 21		16 31	16 58
59 Antwerpen-Centraal	○				17 11		17 11			
12 Roosendaal	○						17 47			
0 Gent-Sint-Pieters		15 17	15 33	16 00					16 33	
34 Denderleeuw	○	15 43		16 18						
58/0 Zuid-Midi	○	16 00	16 03	16 34					17 03	
3 Cent.	○	16 05	16 11	16 42					17 17	
6 Brussel	○	16 09	16 15	16 55					17 22	
6 Bruxelles Md.	○			16 55						
Schuman	○			16 58						
L.W.-Q.L.	○									
Schaerbeek-Schaerbeek	○	16 15								
36 Liège	○		17 22	18 12					18 45	
161 Namur	○	17 06	17 06	17 39					18 20	

○ Rijdt tot 25.IX.82.

○ Wordt ① vanaf 26.IX.82.

○ Stilstand te Duinbergen enkel tot 25.IX.82.

○ ② Bruss (C) ① 17 13 - Bruss (N) ① 17 18.

○ Circule jusqu'au 25.IX.82.

○ Devient ① à partir du 26.IX.82.

○ Arrêt à Duinbergen jusqu'au 25.IX.82.

○ ② Brux (C) ① 17 13 - Brux (N) ① 17 18.

De zondagen in de zomer:

RECHTSTREEKSE TREIN LUIK-BLANKENBERGE

50 Blankenberge } - Brugge - Gent - Brussel/Bruxelles 50

	918	1848	5766	3785	3765		1717	3638	4116	5785	IC 429
tab km	⊙	⊗		⊗	⊗			⊗	⊗	⊗	✕
0 Blankenberge	16 18							16 43			
12 Brugge-Sint-Pieters								16 51			
15 Brugge	⊙ 16 28							16 54			
0 Knokke	16 09								16 36		
2 Duinbergen	16 11								16 38		
4 Heist	16 14								16 40		
7 Zeebrugge	16 18								16 44		
10 Zwankendamme	16 21								16 47		
11 Lissewege	16 23								16 49		
19 Brugge-Sint-Pieters	16 29								16 55		
22 Brugge	⊙ 16 32								16 58		
0 Oostende		16 23					16 39			16 41	16 49
5 Zandvoorde										16 45	
7 Oudenburg										16 47	
13 Jabbeke										16 51	
16 Varsenare										16 55	
23 Brugge	⊙ 16 38						16 54			17 01	17 04
66 Kortrijk	⊙	17 23								18 13	
23 Brugge	16 37		16 42				16 58				17 06
29 Oostkamp			16 46								
35 Beernem			16 50								
39 Maria-Aalter			16 54								
44 Aalter			16 58								
47 Bellem			17 01								
50 Hansbeke			17 04								
53 Landegem			17 07								
56 Halewijn			17 10								
59 Drongen			17 13								
63 Gent-Sint-Pieters	⊙ 17 02		17 17				17 21				17 29
59 Antwerpen-Centraal	⊙		18 11				18 11				
12 Roosendaal	⊙						18 47				
0 Gent-Sint-Pieters	17 05			17 19	17 19						17 31
34 Denderleeuw	⊙			17 42	17 38						
58/0 Zuid-Midi	⊙ 17 35			17 59	17 55						18 02
3 Cent.	⊙ 17 41			18 10	18 00						18 13
6 Brussel Nd.	⊙ 17 45			18 14	18 04						18 18
Bruxelles Schuman	⊙ 17 54										
L.W.-Q.L.	⊙ 17 57										
Schaerbeek-Schaerbeek	⊙			18 19	18 10						
36 Liège	⊙ 19 07										19 18
161 Namur	⊙ 18 39										

⊗ Rijdt tot 25.IX.82.

⊗ Circule jusqu'au 25.IX.82.

SIGARETTENPAPIER

RIZLA+

*Altijd hetzelfde...
Het beste!*

Blankenberge } - Brugge - Gent - Brussel/Bruxelles } 50

50 Knokke Oostende

	718	5786	3604	225	919		5767	1213	5767	5767	3639
tab km	∩	⊕	⊕	⊕	⊕		⊕	∩ ∩	⊕	⊕	⊕
0 Blankenberge.....			17 01		17 16						17 43
12 Brugge-Sint-Pieters.....			17 11		17 26						17 51
15 Brugge.....	⊕										17 54
0 Knokke.....					17 07						
2 Duinbergen.....					17 09						
4 Heist.....					17 12						
7 Zeebrugge.....					17 16						
10 Zwankendamme.....					17 19						
11 Lissewege.....					17 21						
19 Brugge-Sint-Pieters.....					17 27						
22 Brugge.....	⊕				17 30						
0 Oostende.....	16 53			17 07		17 10	17 30	17 10	17 10		
5 Zandvoorde.....						17 14		17 14	17 14		
7 Oudenburg.....						17 17		17 17	17 17		
13 Jabbeke.....						17 21		17 21	17 21		
16 Varsenare.....						17 24		17 24	17 24		
23 Brugge.....	⊕	17 08		17 22		17 29	17 45	17 29	17 29		
66 Kortrijk.....	⊕	18 13					18 23		18 23		
23 Brugge.....	17 10	17 13	17 13	17 24	17 35	17 39	17 47	17 42	17 47		
29 Oostkamp.....		17 17				17 43		17 46	17 53		
35 Beernem.....		17 22				17 48		17 51	17 58		
39 Maria-Aalter.....		17 26				17 52		17 55	18 02		
44 Aalter.....		17 30				⊕ 18 01		18 01	⊕ 18 12		
47 Bellem.....						18 04		18 04	18 15		
50 Hansbeke.....						18 07		18 07	18 18		
53 Landegem.....		17 37				18 10		18 10	18 21		
56 Halewijn.....						18 14		18 14	18 26		
59 Drongen.....						18 18		18 18	18 30		
63 Gent-Sint-Pieters.....	⊕	17 34	17 44	17 37	17 48	17 58		18 12			
59 Antwerpen-Centraal.....	⊕		18 43				19 11				
12 Roosendaal.....	⊕										
0 Gent-Sint-Pieters.....	17 36		17 39	17 50	18 00			18 14			
34 Denderleeuw.....	⊕				18 18						
58/0 Zuid-Midi.....	⊕	18 06	18 10	18 22	18 34			18 46			
3 Cent.....	⊕	18 15	18 18	18 32	18 43						
Brussel Nd.....	⊕	18 19	18 22	18 32	18 47			18 57			
Bruxelles Schuman.....	⊕				18 56						
L.W.-Q.L.....	⊕				18 59						
Schaarbeek-Schaarbeek.....	⊕		18 29								
36 Liège.....	⊕	19 30		19 41	20 09			20 03			
161 Namur.....	⊕	19 38		19 38	19 38						

- ⊕ Rijdt tot 25.IX.82.
- ⊕ Neemt van 23.V tot 25.IX, van 17.XII.82 tot 2.I en van 25.III tot 12.IV.83 slechts de reizigers op uit Engeland en die voor Aachen en verder.
- ⊕ Wordt ⊕ vanaf 26.IX.82.
- ⊕ Rijdt van 26.IX.82 af.
- ⊕ Aalter 17 56/18 01.
- ⊕ Rijdt tot 25.IX.82 en neemt slechts de reizigers op uit Engeland en die voor Aachen en verder.
- ⊕ Aalter 18 06/18 12.

- ⊕ Circule jusqu'au 25.IX.82.
- ⊕ Du 23.V au 25.IX, du 17.XII.82 au 2.I et du 25.III au 12.IV.83 ne prend que les voyageurs en provenance de l'Angleterre et ceux à destination de Aachen et au-delà.
- ⊕ Devient ⊕ à partir du 26.IX.82.
- ⊕ Circule à partir du 26.IX.82.
- ⊕ Aalter 17 56/18 01.
- ⊕ Circule jusqu'au 25.IX.82 et ne prend que les voyageurs en provenance de l'Angleterre et ceux à destination de Aachen et au-delà.
- ⊕ Aalter 18 06/18 12.

50

Blankenberge
Knokke
Oostende

- Brugge - Gent - Brussel/Bruxelles 50

	1718	4117	729 +	719	3239		3602 +	3767	920	5768	1850 C
tab km		8	8 +		8 8		8 +				
0 Blankenberge.....					17 58		18 04		18 17		
12 Brugge-Sint-Pieters.....											
15 Brugge.....					18 09		18 16		18 27		
0 Knokke.....		17 36							18 12		
2 Duinbergen.....		17 38							18 14		
4 Heist.....		17 41							18 16		
7 Zeebrugge.....		17 44							18 20		
10 Zwankendamme.....		17 47									
11 Lissewege.....		17 49									
19 Brugge-Sint-Pieters.....		17 55									
22 Brugge.....		17 58							18 30		
0 Oostende.....	17 41		17 45	17 50						18 03	18 23
5 Zandvoorde.....										18 08	
7 Oudenburg.....										18 10	
13 Jabbeke.....										18 14	
16 Varsenare.....										18 18	
23 Brugge.....	17 56		17 59	18 05						18 23	18 38
66 Kortrijk.....				19 05						19 23	19 23
23 Brugge.....	17 58		18 02	18 10	18 13		18 18		18 35	18 39	
29 Oostkamp.....										18 43	
35 Beernem.....										18 48	
39 Maria-Aalter.....										18 52	
44 Aalter.....										18 56	
47 Bellem.....										18 59	
50 Hansbeke.....										19 02	
53 Landegem.....										19 05	
56 Halewijn.....										19 08	
59 Drongen.....										19 11	
63 Gent-Sint-Pieters.....	18 21		18 26	18 34	18 37		18 42		18 58	19 15	
59 Antwerpen-Centraal.....	19 11				19 28		19 43			20 11	
12 Roosendaal.....	19 47										
0 Gent-Sint-Pieters.....			18 28	18 36			18 44	18 55	19 00		
34 Denderleeuw.....									19 18		
58/0 Zuid-Midi.....			18 59	19 06			19 15	19 26	19 34		
3 Cent.....			19 04	19 13			19 21	19 32	19 43		
6 Brussel.....			19 08	19 17			19 25	19 36	19 47		
6 Bruxelles.....									19 56		
Schuman.....									19 59		
L.W.-Q.L.....											
Schaerbeek-Schaerbeek.....			19 14				19 33				
36 Liège.....				20 25					21 08		
161 Namur.....									20 38		

Rijdt tot 25.IX.82.

Wordt vanaf 26.IX.82.

Rijdt ook op 2, 3 en 4.IV.; 21, 22 en 23.V.83.

Stilstand te Duinbergen enkel tot 25.IX.82.

Circule jusqu'au 25.IX.82.

Devient à partir du 26.IX.82.

Circule aussi les 2, 3 et 4.IV.; 21, 22 et 23.V.83.

Arrêt à Duinbergen jusqu'au 25.IX.82.

STELLA ARTOIS

Blankenberge } - Brugge - Gent - Brussel/Bruxelles } 50

50 Knokke Oostende

tab km	3641	1719	4118	3240	740	4118	327	3603	700	2221	
0 Blankenberge	18 41			18 48		18 43					
12 Brugge-Sint-Pieters	18 49			18 58		19 03				19 10	
15 Brugge	18 52					19 13				19 20	
0 Knokke			18 36	18 36		18 43					
2 Duinbergen			18 38	18 38		18 45					
4 Heist			18 40	18 40		18 48					
7 Zeebrugge			18 45	18 45		18 52					
10 Zwankendamme			18 48			18 55					
11 Lissewege			18 50			18 57					
19 Brugge-Sint-Pieters			18 56			19 03					
22 Brugge			18 59	18 55		19 06					
0 Oostende	18 41			18 50			18 53			19 00	
5 Zandvoorde											
7 Oudenburg											
13 Jabbeke											
16 Varsenare											
23 Brugge	18 56			19 05		19 08				19 16	
66 Kortrijk					20 05		20 05				
23 Brugge	18 58			19 04	19 07		19 10	19 15	19 18	19 22	
29 Oostkamp											
35 Beernem											
39 Maria-Aalter											
44 Aalter											
47 Bелиem											
50 Hansbeke											
53 Landegem											
56 Halwijn											
59 Drogen											
63 Gent-Sint-Pieters	19 21			19 27	19 30		19 34	19 40	19 43	19 47	
59 Antwerpen-Centraal	20 11			20 19							
12 Roosendaal	20 46										
0 Gent-Sint-Pieters				19 32		19 36	19 42	19 45			
34 Denderleeuw											
58/0 Zuid-Midi				20 03		20 06	20 13	20 17			
3 Cent.				20 08		20 13	20 18				
6 Brussel				20 12		20 17	20 22				
6 Bruxelles											
Schuman											
L.W.-O.L.											
Schaarbeek-Schaerbeek				20 18			20 27				
36 Liège						21 23	21 37				
161 Namur						21 36	21 38				
									Liège Gent 21-36	Charleroi (S.) 124	Aarschot 53-35

- 1 Rijdt tot 25.IX.82.
- 2 Rijdt ook op 2, 3 en 4.IV; 21, 22 en 23.V.83.
- 3 Wordt 5 vanaf 26.IX.82.
- 4 De houders van een sociaal abonnement voor een week zijn toegelaten in de rijtuigen in binnenvoer.
- 5 Rijdt dagelijks tot 25.IX.82. Vanaf 3.X.82 bestemming Leuven, behalve op 1 en 11.XI, 25 en 26.XII.82, 1 en 2.I, 27.III, 3 en 4.IV, 12.V, 22 en 23.V.83.
- 6 Circule jusqu'au 25.IX.82.
- 7 Circule aussi les 2, 3 et 4.IV; 21, 22 et 23.V.83.
- 8 Devient 5 à partir du 26.IX.82.
- 9 Les titulaires d'un abonnement social à la semaine sont admis dans les voitures en service intérieur.
- 10 Circule journellement jusqu'au 25.IX.82. A partir du 3.X.82 destination Leuven, sauf les 1 et 11.XI, 25 et 26.XII.82, 1 et 2.I, 27.III, 3 et 4.IV, 12.V, 22 et 23.V.83.

★ De rustige snelweg... Autoslaaptreinen ★

50 Blankenberge } - Brugge - Gent - Brussel/Bruxelles 50

tab km	947 +	921	3768 +	503 ⊕		5769	3151 +	736 +	3643	1720	4119
0 Blankenberge.....		19 17		19 23			19 38		19 44		
12 Brugge-Sint-Pieters.....											
15 Brugge.....	⊖	19 27					19 51		19 54		
0 Knokke.....		19 01	19 12								19 36
2 Duinbergen.....		19 03	19 14								19 38
4 Heist.....		19 07	19 16								19 40
7 Zeebrugge.....		19 10	19 20								19 45
10 Zwankendamme.....											19 48
11 Lissewege.....											19 50
19 Brugge-Sint-Pieters.....											19 56
22 Brugge.....	⊖	19 23	19 30								19 59
0 Oostende.....						19 03		19 37		19 41	
5 Zandvoorde.....						19 08					
7 Oudenburg.....						19 10					
13 Jabbeke.....						19 14					
16 Varsenare.....						19 18					
23 Brugge.....	⊖					19 23		19 52		19 56	
66 Kortrijk.....	⊖					20 23		20 42			
23 Brugge.....		19 25	19 35			19 39		19 54		19 58	
29 Oostkamp.....						19 43					
35 Beernem.....						19 48					
39 Maria-Aalter.....						19 52					
44 Aalter.....						19 56					
47 Bellem.....						19 59					
50 Hansbeke.....						20 02					
53 Landegem.....						20 05					
56 Halewijn.....						20 08					
59 Drongen.....						20 11					
63 Gent-Sint-Pieters.....	⊖	19 50	19 58			20 15		20 18		20 21	
59 Antwerpen-Centraal.....	⊖	20 43				21 11		21 11		21 11	
12 Roosendaal.....	⊖					20 34				21 47	
0 Gent-Sint-Pieters.....		19 52	20 00	20 05				20 20			
34 Denderleeuw.....	⊖		20 18								
58/0 Zuid-Midi.....	⊖	20 23	20 34	20 38				20 51			
3 Brussel Cent.....	⊖	20 29	20 43	20 44				20 58			
6 Brusselles Nd.....	⊖	20 33	20 47	20 48				21 00			
Schuman L.W.-Q.L.....	⊖		20 56								
Schaerbeek-Schaerbeek.....	⊖	20 38		20 56				21 06			
36 Liège.....	⊖	22 06	22 06	22 06							
161 Namur.....	⊖		21 38								

⊖ Rijdt tot 25.IX.82.
 ⊕ Stilstand te Duinbergen enkel tot 25.IX.82.
 ⊕ Rijdt ook op 2, 3 en 4.IV; 21, 22 en 23.V.83.

⊖ Circule jusqu'au 25.IX.82.
 ⊕ Arrêt à Duinbergen jusqu'au 25.IX.82.
 ⊕ Circule aussi les 2, 3 et 4.IV; 21, 22 et 23.V.83.

PAPIER
 A
 CIGARETTES

RIZLA+

TOUJOURS LE MÊME...
 LE MEILLEUR !

50 Blankenberge } - Brugge - Gent - Brussel/Bruxelles 50 Oostende

tab km	770 +	8488 +	721	5350 +	3605 +	948 +	922	3241 +	3769 +	5770
0 Blankenberge				20 02	20 09		20 17	20 29		
12 Brugge-Sint-Pieters										
15 Brugge				20 13	20 19		20 27	20 39		
0 Knokke						20 02	20 12			
2 Duinbergen						20 04	20 14			
4 Heist						20 08	20 16			
7 Zwanenburg						20 12	20 20			
10 Zwanengamme										
11 Lissewege										
19 Brugge-Sint-Pieters										
22 Brugge						20 23	20 30			
0 Oostende	19 45	19 50	19 53							20 06
5 Zandvoorde										20 11
7 Oudenburg										20 13
13 Jabbeke										20 17
16 Varsenare										20 21
23 Brugge	20 00	20 05	20 08							20 26
66 Kortrijk		20 46	21 05							21 23
23 Brugge	20 02		20 10	20 15	20 21	20 25	20 35	20 41		20 39
29 Oostkamp										20 43
35 Beernem										20 48
39 Maria-Aalter										20 52
44 Aalter										20 56
47 Bellem										20 59
50 Hansbeke										21 02
53 Landegem										21 05
56 Halewijn										21 08
59 Drongen										21 11
63 Gent-Sint-Pieters	20 26		20 34	20 41	20 45	20 50	20 58	21 04		21 15
59 Antwerpen-Centraal						21 43		21 54		22 11
12 Roosendaal										
0 Gent-Sint-Pieters	20 28		20 36		20 47	20 52	21 00		21 11	
34 Denderleeuw							21 18		21 36	
58/0 Zuid-Midi	20 59		21 06		21 18	21 23	21 34		21 53	
3 Cent.	21 05		21 13		21 23	21 29	21 49		21 58	
6 Brussel	21 09		21 18		21 27	21 33	21 53		22 02	
6 Bruxelles							22 00			
Schuman							22 03			
L.W.-G.L.										
Schaerbeek-Schaerbeek	21 15				21 33	21 39			22 09	
36 Liège			22 22		22 41		23 07			
161 Namur			22 42				22 42			
		Lille 75		Mons 122						

☐ Rijdt tot 25.IX.82.

☐ Vanaf 3.X.82 bestemming Leuven behalve op 1 en 11.XI, 25 en 26.XII.82, 1 en 2.I, 27.III, 3 en 4.IV, 12, 22 en 23.V.83.

☐ Rijdt niet op 21.VII.82.

☐ Stilstand te Duinbergen enkel tot 25.IX.82.

☐ Rijdt niet zondags tot 25.IX.82.

☐ Circule jusqu'au 25.IX.82.

☐ A partir du 3.X.82 destination Leuven, sauf les 1 et 11.XI, 25 et 26.XII.82, 1 et 2.I, 27.III, 3 et 4.IV, 12, 22 et 23.V.83.

☐ Ne circule pas le 21.VII.82.

☐ Arrêt à Duinbergen jusqu'au 25.IX.82.

☐ Ne circule pas le dimanche jusqu'au 25.IX.82.

Op zaterdagen, zon- en feestdagen in de zomer:

★ DE BLANKENBERGE EXPRESS ★

Blankenberge } - Brugge - Gent - Brussel/Bruxelles 50

50 Knokke Oostende

	5770	1852	746	3644	1721	4120	722	299	1219	219	923
tab km	+		+								+
0 Blankenberge				20 44							21 17
12 Brugge-Sint-Pieters				20 54							21 27
15 Brugge	O										
0 Knokke						20 36					21 12
2 Duinbergen						20 38					21 14
4 Heist						20 40					21 16
7 Zeebrugge						20 45					21 20
10 Zwankendamme						20 48					
11 Lissewege						20 50					
19 Brugge-Sint-Pieters						20 56					
22 Brugge	O					20 59					21 30
0 Oostende		20 06	20 23	20 35	20 41		20 53	20 58	21 10	21 15	
5 Zandvoorde		20 11									
7 Oudenburg		20 13									
13 Jabbeke		20 17									
16 Varsenare		20 21									
23 Brugge	O	20 26	20 38		20 56		21 08	21 13	21 25	21 30	
66 Kortrijk	O	21 23	21 23				22 05				
23 Brugge		20 49			20 58		21 10	21 15	21 27	21 32	21 35
29 Oostkamp		20 53									
35 Beernem		20 56									
39 Maria-Aalter		21 02									
44 Aalter		21 12									
47 Bellefleur		21 15									
50 Hansbeke		21 18									
53 Landegem		21 21									
56 Halewijn		21 25									
59 Drongen		21 29			21 21		21 34	21 41	21 51	21 56	22 00
63 Gent-Sint-Pieters	O										
59 Antwerpen-Centraal	O				22 11				22 43		
12 Roosendaal	O										
0 Gent-Sint-Pieters							21 36	21 42	21 53	21 58	22 03
34 Denderleeuw	O										
58/0 Zuid-Midi	O		21 38				22 06	22 14	22 26	22 31	22 34
3 Cent.	O		21 43				22 16	22 24	22 36	22 41	22 43
6 Brussel	O		21 48				22 20	22 32	22 38	22 42	22 47
6 Bruxelles	O										22 56
Schuman	O										22 59
L.W.-Q.L.	O										
Schaarbeek-Schaerbeek	O		21 54								
36 Liège	O							23 17	23 45	23 51	23 58
161 Namur	O										

- ⊠ Rijdt tot 25.IX.82. ⊠ Aalter 21 06/12.
- ⊠ Ontzegd aan de militairen die niet in het bezit zijn van een persoonlijke reductiekaart of een biljet 1^{re} klasse Mod. A.
- ⊠ Neemt van 23.V tot 25.IX, van 17.XII.82 tot 2.I en van 25.III tot 12.IV.83 slechts de reizigers op uit Engeland en die voor Liège-G. en verder.
- ⊠ Rijdt van 16.VI tot 29.VIII.82. Neemt slechts de reizigers op uit Engeland en die voor Aachen en verder.
- ⊠ Van 2.IX.82 af op werkdagen, zijn alle militairen bij vertrek uit Oostende en Brugge toegelaten.
- ⊠ Stilstand te Duinbergen enkel tot 25.IX.82.
- ⊠ Rijdt dagelijks tussen Blankenberge en Brugge.
- ⊠ Circule jusqu'au 25.IX.82. ⊠ Aalter 21 06/12.
- ⊠ Interdit aux militaires non munis d'une carte de réduction individuelle ou d'un billet de 1^{re} cl. Mod. A.
- ⊠ Du 23.V au 25.IX, du 17.XII.82 au 2.I et du 25.III au 12.IV.83 ne prend que les voyageurs en provenance de l'Angleterre et ceux pour Liège-G. et au-delà.
- ⊠ Circule du 16.VI au 29.VIII.82. Ne prend que les voyageurs en provenance de l'Angleterre et ceux se rendant à Aachen et au-delà.
- ⊠ A partir du 2.IX.82 les jours ouvrables, tous les militaires sont cependant admis au départ d'Oostende et de Brugge.
- ⊠ Arrêt à Duinbergen jusqu'au 25.IX.82.
- ⊠ Circule journellement entre Blankenberge et Brugge.

50 Blankenberge } - Brugge - Gent - Brussel/Bruxelles 50

Oostende

tab km	3770	4121 A	1722	3648	723	5772	4122	1723	3648	724	4123
0 Blankenberge.....					21 53				22 53		
12 Brugge-Sint-Pieters.....					22 03				23 03		
15 Brugge.....											
0 Knokke.....		21 31					22 07				23 07
2 Duinbergen.....		21 33					22 09				23 09
4 Heist.....		21 36					22 12				23 12
7 Zeebrugge.....		21 40					22 16				23 16
10 Zwankendamme.....		21 43					22 20				23 19
11 Lissoweg.....		21 45					22 22				23 21
19 Brugge-Sint-Pieters.....		21 51					22 28				23 27
22 Brugge.....		21 54					22 31				23 30
0 Oostende.....			21 41		21 53			22 41		22 51	
5 Zandvoorde.....											
7 Oudenburg.....											
13 Jabbeke.....											
16 Varsenare.....											
23 Brugge.....			21 56		22 08			22 58		23 08	
66 Kortrijk.....					23 24						
23 Brugge.....			21 58		22 10	22 13		22 58		23 08	
29 Oostkamp.....						22 17					
35 Beernem.....						22 22					
39 Maria-Aalter.....						22 26				23 15	
44 Aalter.....						22 30				23 20	
47 Bellein.....						22 34					
50 Hensbeke.....						22 37					
53 Landegem.....						22 41				23 27	
56 Halwijn.....						22 44					
59 Dronen.....						22 48					
63 Gent-Sint-Pieters.....			22 21		22 34	22 52		23 21		23 34	
59 Antwerpen-Centraal.....			23 11					0 11		0 43	
12 Roosendaal.....			23 46								
0 Gent-Sint-Pieters.....	22 18				22 36					23 36	
34 Denderleeuw.....	22 45				22 54					23 53	
58/0 Zuid-Midi.....	23 02				23 11					0 09	
3 Cent.....	23 07				23 16					0 15	
6 Brussel Nd.....	23 11				23 20					0 19	
6 Bruxelles Schuman.....											
L.W.-G.L.....											
Schaerbeek-Schaerbeek.....	23 19										
36 Liège.....											
181 Namur.....	0 38										



Apollinaris The Queen of Table Waters

tab km	4480 A	4481 A	4484 A	851 B	8911 +	8913 B	TT 8957 B	8913 +	4455 A
36 Leuven						4 57	5 22		5 36
Schaarbeek-Schaarbeek	3 03						5 51		6 06
0 Nd	3 08	4 30	5 12	5 17		↑ 5 56	5 57	↑ 6 15	6 10
Brussel Cong.									
3 Bruxelles Cent.	3 11	4 33	5 16	5 21		↑ 5 52	6 01	↑ 6 11	6 14
6/0 Zuid-Midi	3 16	4 39	5 20	5 26		↑ 5 49	6 05	↑ 6 07	6 19
3 Laken-Laeken						6 00			6 19
5 Jette						6 02			6 21
8 Sint-Agatha-Berchem						6 02			6 21
Berchem-Sainte-Agathe						6 05			6 24
9 Groot-Bijgaarden						6 07			6 26
12 Dilbeek						6 10			6 29
14 Sint-Martens-Bodegem						6 13			6 32
17 Ternat						6 16			6 35
21 Essene-Lombeek						6 19			6 38
22 Liedekerke	3 33	4 53	5 35			6 21	6 22	6 40	6 34
24 Denderleeuw	3 36	4 56	5 38	5 41		6 23	6 25	6 43	6 36
28 Erembodegem	3 38	4 57	5 40	5 42	5 49				6 49
31 Aalst	3 42	5 01	5 44	5 47	5 53				6 53
36 Lede	3 45	5 05	5 47	5 50	5 58				6 56
38 Serskamp	3 47	5 07	5 49	5 52	5 57				6 57
41 Schellebelle	3 51	5 11	5 53	5 56	6 01				7 01
44 Wetteren	3 54	5 14	5 56	5 59	6 04				7 04
48 Kwatrecht	3 57	5 17	5 59	6 02	6 07				7 07
50 Meile	4 00	5 20	6 02	6 05	6 10				7 10
53 Merelbeke	4 04	5 24	6 06	6 09	6 14				7 14
58 Gent-Sint-Pieters	4 08	5 27	6 09	6 12	6 17				7 17
	4 11	5 30	6 13	6 16	6 20				7 20
	4 17	5 35	6 18	6 20	6 25				7 25

tab km	955	3806	4455 B	8919 A	3707 B	4456 A	8919 +	956	3807 A	8915 B
36 Leuven			5 55				6 30	6 36	6 30	6 30
Schaarbeek-Schaarbeek					6 53	7 03			7 15	7 22
0 Nd	6 20	6 23	6 37	↑ 6 41	7 02	7 09	↑ 7 15	7 15	7 22	↑ 7 22
Brussel Cong.										
3 Bruxelles Cent.	6 24	6 27	6 41	6 36	7 06	7 13	7 10	7 20	7 26	↑ 7 14
6/0 Zuid-Midi	6 30	6 33	6 46	6 32	7 13	7 22	7 05	7 30	7 33	7 10
3 Laken-Laeken				6 46			7 19			7 27
5 Jette				6 46			7 21			7 29
8 Sint-Agatha-Berchem				6 48			7 21			7 30
Berchem-Sainte-Agathe										
9 Groot-Bijgaarden				6 51			7 24			7 33
12 Dilbeek				6 53			7 26			7 35
14 Sint-Martens-Bodegem				6 56			7 29			7 38
17 Ternat				6 59			7 32			7 41
21 Essene-Lombeek			7 00	7 02			7 35			7 44
22 Liedekerke				7 06			7 38			7 47
24 Denderleeuw	6 45	6 49	7 03	7 08	7 10	7 29	7 40	7 45	7 49	7 52
28 Erembodegem	6 46		7 04	7 11	7 31	7 40	7 49	7 46		
31 Aalst			7 10	7 15	7 37	7 47	7 56			
36 Lede				7 19	7 39	7 49	7 57			
38 Serskamp				7 24			8 01			
41 Schellebelle				7 27			8 04			
44 Wetteren				7 30			8 07			
48 Kwatrecht				7 33			8 10			
50 Meile				7 37			8 06			8 14
53 Merelbeke				7 40			8 09			8 17
58 Gent-Sint-Pieters	7 04			7 43	7 57	8 17	8 12	8 20	8 04	8 20
				7 48			8 17	8 25		8 31
	Koekke Blakenh 58	Ieper 88			De Ponne 73			Koekke Blakenh 58	Ieper 88	

⊘ Rijdt niet zondags van 26.IX.82.

⊘ Zaterdag: Schaarbeek 7 07 - Brussel (N.) 7 12 - Brussel (C.) 7 16.

⊘ Supprimé le dimanche à partir du 26.IX.82.

⊘ Samedi: Schaarbeek 7 07 - Bruxelles (N.) 7 12 - Bruxelles (C.) 7 16.

tab km		3810	8927 ⊕	3711 ⊕	4460 ⊕	8927 +	3811 ⊕	960	8937 ⊕	8933 ⊕	4461 ⊕	8933 +
36	Leuven	9:56	10:27	10:27	10:36	10:36		10:56		11:28	11:36	11:36
	Schaarbeek-Schaarbeek											
0	Nd	10:21	↑10:56	10:58	11:07	↑11:16	11:07	11:15		↑12:01	12:12	↑12:16
	Brussel Cong.											
3	Bruxelles Cent.	10:25	10:52	11:02	11:16	11:12	11:19	11:19		11:55	12:16	12:11
6/0	Zuid-Midi	10:31	10:48	11:09	11:22	11:08	11:26	11:30		11:51	12:22	12:07
3	Laken-Laeken		11:00			11:20						12:20
5	Jette		11:02			11:22						12:22
			11:02			11:22					12:08	12:22
8	Sint-Agatha-Berchem											
	Berchem-Sainte-Agathe		11:05			11:25				12:11		12:25
9	Groot-Bijgaarden		11:07			11:27				12:13		12:27
12	Dilbeek		11:10			11:30				12:16		12:30
14	Sint-Martens-Bodegem		11:13			11:33				12:19		12:33
17	Ternat		11:16			11:36				12:22		12:36
21	Essene-Lombeek		11:19			11:39				12:25		12:39
22	Liedekerke		11:21		11:36	11:41				12:27	12:36	12:41
24	Denderleeuw	10:49	11:24	11:26	11:39	11:43	11:42	11:45		12:30	12:39	12:43
				11:27	11:40	11:49		11:48		12:31	12:40	12:49
28	Erembodegem			11:33	11:44	11:53				12:37	12:44	12:53
31	Aalst			11:34	11:49	11:57				12:37	12:47	12:56
				11:53	12:01				12:20	⊕12:38	12:49	12:57
36	Lede			11:56	12:04				12:25	12:42	12:53	13:01
38	Serskamp			11:59	12:07				12:28		12:56	13:04
41	Schellebelle			12:02	12:10				12:32		12:59	13:07
44	Wetteren			12:06	12:14				12:35	12:48	13:02	13:10
48	Kwatrecht			12:09	12:17				12:39		13:06	13:14
50	Melle			12:12	12:20				12:42		13:09	13:17
53	Merebeke			12:17	12:25				12:46		13:12	13:20
58	Gent-Sint-Pieters	⊕		11:52	12:17	12:25		12:06	12:52	⊕13:00	13:17	13:25

		Kortrijk 88		De Panne 73			Ieper 88	Koekse Blauwe 58				
--	--	----------------	--	----------------	--	--	-------------	------------------------	--	--	--	--

tab km		961	8935 ⊕	3812	8939 ⊕	3713 ⊕	4462 ⊕	8939 +	962	3813 ⊕	8941 ⊕	4463 ⊕
36	Leuven	11:56		11:56	12:27	12:27	12:36	12:27	12:56	12:56	13:25	⊕13:32
	Schaarbeek-Schaarbeek											
0	Nd	12:15	↑12:16	12:22	↑12:56	12:57	13:07	↑13:15	13:15	13:18	↑13:56	14:08
	Brussel Cong.											14:13
3	Bruxelles Cent.	12:19	12:11	12:28	12:52	13:01	13:16	13:10	13:19	13:22	13:52	⊕14:17
6/0	Zuid-Midi	12:30	12:07	12:31	12:48	13:10	13:22	13:06	13:30	13:31	13:48	14:22
3	Laken-Laeken		12:20		13:00			13:19				14:00
5	Jette		12:22		13:02			13:21				14:02
			12:22		13:02			13:21				14:02
8	Sint-Agatha-Berchem											
	Berchem-Sainte-Agathe		12:25		13:05			13:24				14:05
9	Groot-Bijgaarden		12:27		13:07			13:26				14:07
12	Dilbeek		12:30		13:10			13:29				14:10
14	Sint-Martens-Bodegem		12:33		13:13			13:32				14:13
17	Ternat		12:36		13:16			13:35				14:16
21	Essene-Lombeek		12:39		13:19			13:38				14:19
22	Liedekerke		12:41		13:21		13:36	13:40				14:21
24	Denderleeuw	12:45	12:43	12:49	13:24	13:26	13:39	13:43	13:45	13:49	14:24	14:39
		12:46				13:27	13:40	13:49	13:46		⊕14:26	14:40
28	Erembodegem					13:33	13:44	13:53				14:44
31	Aalst					13:33	13:47	13:56				14:48
						13:34	13:49	13:57				14:32
36	Lede					13:53	14:01					14:36
38	Serskamp					13:56	14:04					14:55
41	Schellebelle					13:59	14:07					14:59
44	Wetteren					14:02	14:10					15:03
48	Kwatrecht					14:06	14:14					15:11
50	Melle					14:09	14:17					15:15
53	Merebeke					14:12	14:20					15:19
58	Gent-Sint-Pieters	⊕	13:04			13:52	14:17	14:25	14:04		⊕14:54	15:25

		Koekse Blauwe 58	⊕ Kortrijk Ieper 88		De Panne 73			Koekse Blauwe 58	Kortrijk 88			
--	--	------------------------	---------------------------	--	----------------	--	--	------------------------	----------------	--	--	--

Een dag te Spa : Rechtstreekse trein Brussel-Spa

tab km	8941 +	963	3814	8929 A	8943 B	3715 C	4464 D	8943 E	964	3815 F	4496 G
36 Leuven	13.25	13.56	13.56	13.56	14.26	14.26	14.36	14.36	14.56	14.56	
Schaerbeek-Schaerbeek						14.50	15.07				
0 Nd	▲14.15	14.18	14.22	▲14.26	▲14.56	14.58	15.11	▲15.15	15.15	15.24	15.42
3 Brussel Cong.	14.10	14.22	14.26	14.22	14.52		15.13				
6/0 Zuid-Midi	14.07	14.30	14.31	14.18	14.48	15.10	15.16	15.10	15.19	15.28	15.46
3 Laken-Laeken	14.19			14.30	15.00						
5 Jette	14.21			14.32	15.02			15.19			
	14.21			14.32	15.02			15.21			
8 Sint-Agatha-Berchem											
Berchem-Sainte-Agathe	14.24			14.35	15.05			15.24			
9 Groot-Bijgaarden	14.26			14.37	15.07			15.26			
12 Dilbeek	14.29			14.40	15.10			15.29			
14 Sint-Martens-Bodegem	14.32			14.43	15.13			15.32			
17 Ternat	14.35			14.46	15.16			15.35			
21 Essene-Lombeek	14.38			14.49	15.19			15.38			
22 Liedekerke	14.40			14.51	15.21			15.40			16.06
24 Denderleeuw	14.43	14.45	14.49	14.53	15.24	15.26	15.36	15.40	15.43	15.45	15.49
	14.49	14.46		14.55		15.27	15.40	15.49		15.46	16.10
28 Erembodegem	14.53			14.59			15.44	15.53			16.14
31 Aalst	14.56			15.03		15.33	15.47	15.56			16.17
	14.57					15.34	15.49	15.57			16.19
36 Lede	15.01						15.53	16.01			16.23
38 Serskamp	15.04						15.56	16.04			16.26
41 Schellebelle	15.07						15.59	16.07			16.29
44 Wetteren	15.10						16.02	16.10			16.34
48 Kwatrecht	15.14						16.06	16.14			16.38
50 Melle	15.17						16.09	16.17			16.41
53 Merebeke	15.20						16.12	16.20			16.44
58 Gent-Sint-Pieters	15.25	15.04				15.52	16.17	16.25	16.04		16.49

		Knokke Blankenb. 58	Kortrijk + Ieper 88		De Pone 73		Knokke Blankenb. 58	Ieper 88
--	--	---------------------------	---------------------------	--	---------------	--	---------------------------	-------------

tab km	8945 A	3840 B	4499 C	3826 D	4491 E	4465 F	8945 G	965	8947 H	3816 I	3841 J
36 Leuven	15.26						15.32	15.36	15.56	15.56	15.56
Schaerbeek-Schaerbeek		15.44		15.54	16.02	16.07				16.11	16.19
0 Nd	▲15.49	15.54	15.55	16.01	16.09	16.12	▲16.15	16.15	▲16.20	16.22	16.27
3 Brussel Cong.	15.44	15.58	15.58	16.04			16.10	16.15	16.15	16.26	16.31
6/0 Zuid-Midi	15.40	16.04	16.08	16.12	16.13	16.18	16.10	16.19	16.15	16.26	16.31
3 Laken-Laeken	15.53						16.19		16.24		16.36
5 Jette	15.55						16.21		16.26		
	15.56						16.21		16.27		
8 Sint-Agatha-Berchem											
Berchem-Sainte-Agathe	16.00						16.24		16.31		
9 Groot-Bijgaarden	16.02						16.26		16.33		
12 Dilbeek	16.05						16.29		16.36		
14 Sint-Martens-Bodegem	16.08						16.32		16.39		
17 Ternat	16.11						16.35		16.42		
21 Essene-Lombeek	16.14						16.38		16.45		
22 Liedekerke	16.16		16.25			16.36	16.40		16.48		
24 Denderleeuw	16.19	16.22	16.28	16.31		16.39	16.43	16.45	16.51	16.49	16.54
			16.30			16.41	16.49	16.46			
28 Erembodegem			16.34		16.41	16.45	16.53				
31 Aalst			16.38		16.46	16.49	16.56				
			16.40			16.51	16.57				
36 Lede			16.44			16.56	17.01				
38 Serskamp						16.59	17.04				
41 Schellebelle						17.02	17.07				
44 Wetteren			16.50			17.07	17.10				
48 Kwatrecht						17.11	17.14				
50 Melle						17.14	17.17				
53 Merebeke						17.17	17.20				
58 Gent-Sint-Pieters			17.02			17.23	17.25	17.04			

		Peperinge 88	Zattegem 88				Knokke Blankenb. 58	Kortrijk + Ieper 88	Peperinge 88
--	--	-----------------	----------------	--	--	--	---------------------------	---------------------------	-----------------

Minitrips NMBS 86172 Nieuw: LUGANO

tab km	8957 A	3848 B	3846 B	3836 B	4441 B	4496 B	4496 B	6949 B	3827 B	4497 B	8994 B
36 Leuven							16 01		16 26		16 26
Schaarbeek-Schaerbeek		16 24		16 27			16 32				
0 Nd		16 30	▲16 34	16 33		16 39	16 39	▲16 40	16 49	16 52	▲16 53
Brussel Cong.							16 41				
3 Bruxelles Cent.		16 34	16 29	16 37		16 43	16 44	16 33	16 53	16 56	16 48
6/0 Zuid-Midi		16 39	18 25	16 42		16 48	16 51	16 29	17 03	17 05	16 44
3 Laken-Laeken			16 39					16 45			17 00
5 Jette			16 41					16 48			17 03
			16 42		16 46			16 49			17 04
8 Sint-Agatha-Berchem Berchem-Sainte-Agathe			16 46					16 53			17 09
9 Groot-Bijgaarden								16 55			
12 Dilbeek								16 58			
14 Sint-Martens-Bodegem								17 01			
17 Ternat								17 05			17 17
21 Essene-Lombeek								17 09			
22 Liedekerke		16 55						17 11			
24 Denderleeuw		16 58	17 00	17 01	17 03	17 05	17 07	17 10	17 14	17 21	17 22
28 Erembodegem	16 54				17 05	17 08	17 12	17 15		17 24	17 28
31 Aalst	16 58				17 11	17 16	17 18	17 19		17 29	17 32
	17 02							17 22		17 33	17 36
					17 13		17 20				17 38
36 Lede					17 18		17 25				17 44
38 Serskamp							17 28				17 47
41 Schellebelle					17 24		17 31				17 51
44 Wetteren					17 29		17 34				17 54
48 Kwatrecht								17 38			
50 Melle								17 41			
53 Merelbeke								17 44			
58 Gent-Sint-Pieters					17 41		17 50				18 07
		Zaterdag	Zaterdag	Zaterdag						Peperings	
		88	88	88						88	

tab km	3837 A	4489 B	8959 B	3847 B	4466 B	4445 B	3842 B	8953 B	966 B	4469 B	8243 B
36 Leuven				16 26	16 29			16 38	16 56		16 55
Schaarbeek-Schaerbeek	16 50			16 47	17 05						
0 Nd	16 56	17 03	▲17 02	17 06	17 12	▲17 12	17 17	▲17 15	17 21		17 24
Brussel Cong.	16 59										
3 Bruxelles Cent.	17 02	17 07	16 57	17 10	17 16	17 07	17 21	17 10	17 25		17 28
6/0 Zuid-Midi	17 07	17 12	16 53	17 18	17 22	17 02	17 28	17 06	17 30		17 33
3 Laken-Laeken			17 06			17 18		17 19			17 26
5 Jette			17 09			17 21		17 21			17 29
			17 10			17 22		17 21			17 30
8 Sint-Agatha-Berchem Berchem-Sainte-Agathe			17 13			17 27		17 24			17 33
9 Groot-Bijgaarden			17 16					17 26			17 35
12 Dilbeek			17 19					17 29			
14 Sint-Martens-Bodegem			17 22					17 32			
17 Ternat			17 26			17 35		17 35			17 41
21 Essene-Lombeek			17 29					17 38			17 44
22 Liedekerke			17 32			17 40		17 40			17 46
24 Denderleeuw	17 23					17 43		17 43			17 50
	17 26	17 28	17 35	17 36	17 40	17 43	17 45	17 43	17 45	17 49	17 52
28 Erembodegem		17 30	17 36		17 42	17 45		17 49	17 46	17 51	
31 Aalst			17 42		17 46	17 49		17 53		17 55	
					17 50	17 54		17 56		17 59	
					17 52			17 57			
36 Lede					17 58			18 01			
38 Serskamp					18 01			18 04			
41 Schellebelle					18 05			18 07			
44 Wetteren					18 08			18 10			
48 Kwatrecht					18 12			18 14			
50 Melle					18 15			18 17			
53 Merelbeke					18 19			18 20			
58 Gent-Sint-Pieters		17 48			18 24			18 25		18 04	
	Oudewaarde	Kortrijk		Rosse		Zittingem		Konike		Geraards-	
	88	75		88		88		88		bergen	88

▣ Rijdt niet vrijdags, zaterdag en zondags.

▣ Etterbeek 16 21 - Brussel-L.W. 16 30 - Brussel-Schuman 16 34.

▣ Ottignies 16 50 - Brus.-L.W. 17 17 - Brus.-Schuman 17 19.

▣ Ne circule pas les vendredi, samedi et dimanche.

▣ Etterbeek 16 21 - Bruxelles-Q.L. 16 30 - Bruxelles-Schuman 16 34.

▣ Ottignies 16 50 - Brux.-Q.L. 17 17 - Brux.-Schuman 17 19.

tab km	3817 A	8955 B	4447 B	4497 B		8979 B	3843 B	4467 B	8961 B	8961 C	967
36 Leuven.....		16 55		16 58			17 26	17 36		17 36	17 56
Schaerbeek-Schaerbeek	17 20			17 34				18 06			
0 Nd	17 29	↑ 17 28		17 39		↑ 17 47	17 57	18 11	↑ 18 06	↑ 18 15	18 15
Brussel Cong.								18 13			
3 Bruxelles Cent.	17 34	17 22		17 43		17 42	18 02	18 16	18 02	18 10	18 19
6/0 Zuid-Midi	17 40	17 18		17 48		17 37	18 09	18 22	17 59	18 06	18 30
3 Laken-Laeken.....		17 32				17 51			18 10	18 19	
5 Jette.....		17 35	17 46			17 54			18 13	18 21	
		17 36	17 47			17 55			18 13	18 21	
8 Sint-Agatha-Berchem Berchem-Sainte-Agathe.....		17 39				17 56			18 17	18 24	
9 Groot-Bijgaarden.....		17 41				18 00			18 19	18 26	
12 Dilbeek.....		17 44				18 03			18 22	18 29	
14 Sint-Martens-Bodegem.....		17 47				18 06			18 26	18 32	
17 Ternat.....		17 51				18 09			18 29	18 35	
21 Essene-Lombeek.....		17 54				18 12			18 33	18 38	
22 Liedekerke.....		18 00		18 03		18 14		18 39	18 36	18 40	
24 Denderleeuw.....	17 58	18 00	18 03	18 06		18 17	18 25	18 42	18 39	18 43	18 45
28 Erembodegem.....		18 01	18 04	18 07		18 18		18 43	18 40	18 49	18 46
31 Aalst.....		18 07	18 10	18 15		18 22		18 47	18 51	18 53	
		18 09		18 16		18 27		18 52		18 57	
36 Lede.....		18 13		18 21		18 31		18 56		19 01	
38 Serskamp.....				18 24				18 59		19 04	
41 Schellebelle.....				18 27				19 02		19 07	
44 Wetteren.....		18 19		18 31		18 37		19 05		19 10	
48 Kwatrecht.....				18 35				19 09		19 14	
50 Melle.....		18 24		18 38				19 12		19 17	
53 Merelbeke.....		18 27		18 41				19 15		19 20	
58 Gent-Sint-Pieters.....		18 32		18 46		18 49		19 20		19 25	19 04
	Kertrijk B						Kertrijk B				Knokke Blankenb S

tab km	3818 B	8988 B	4495 B	8963 B	3719	4468 B	8963 C	968	3819 B	8965 B	4469 B
36 Leuven.....	17 56	17 56	17 56	18 26	18 26	18 36	18 36	18 56	18 56	19 28	19 36
Schaerbeek-Schaerbeek	18 15		18 31		18 50	19 07				19 08	20 07
0 Nd	18 23	↑ 18 33	18 38	↑ 18 57	18 58	19 12	↑ 19 15	19 17	19 20	↑ 19 56	20 12
Brussel Cong.											
3 Bruxelles Cent.	18 27	18 29	18 42	18 53	19 02	19 17	19 10	19 21	19 24	19 51	20 16
6/0 Zuid-Midi	18 32	18 26	18 47	18 49	19 10	19 22	19 06	19 30	19 31	19 47	20 22
3 Laken-Laeken.....		18 38		19 01			19 19			20 00	
5 Jette.....		18 40		19 03			19 21			20 02	
		18 41		19 03			19 21			20 02	
8 Sint-Agatha-Berchem Berchem-Sainte-Agathe.....		18 44		19 06			19 24			20 05	
9 Groot-Bijgaarden.....		18 46		19 08			19 26			20 07	
12 Dilbeek.....		18 48		19 11			19 29			20 10	
14 Sint-Martens-Bodegem.....		18 51		19 14			19 32			20 13	
17 Ternat.....		18 54		19 17			19 35			20 16	
21 Essene-Lombeek.....		18 57		19 20			19 38			20 19	
22 Liedekerke.....		18 59	19 02	19 22		19 38	19 40			20 21	20 36
24 Denderleeuw.....	18 49	19 02	19 05	19 25	19 26	19 41	19 43	19 45	19 49	20 24	20 39
28 Erembodegem.....		19 03	19 06		19 28	19 43	19 49	19 46		20 26	20 40
31 Aalst.....		19 07	19 10		19 34	19 47	19 53			20 32	20 44
		19 10	19 14		19 35	19 50	19 56			20 32	20 47
36 Lede.....		19 15				19 52	19 57			20 33	20 49
38 Serskamp.....		19 19				19 56	20 01			20 37	20 53
41 Schellebelle.....		19 22				19 59	20 04			20 40	20 56
44 Wetteren.....		19 25				20 02	20 07			20 43	20 59
48 Kwatrecht.....		19 28				20 05	20 10			20 43	21 02
50 Melle.....		19 32				20 09	20 14				21 06
53 Merelbeke.....		19 35				20 12	20 17				21 09
58 Gent-Sint-Pieters.....		19 38			19 53	20 15	20 20	20 04			21 12
		19 43				20 20	20 25		20 55		21 17
	Kertrijk B				De Panne Z			Knokke Blankenb S		Kertrijk B	

■ Namur 16 12 - Brus.-L.W. 17 34 - Brus.-Schuman 17 36.

■ Namur 16 12 - Brux.-Q.L. 17 34 - Brux.-Schuman 17 36.

		8965 C	969	3820	8967 D	4470 E	8967 C	970	3821 D	8901 D	8969 D	
tab km												
36	Leuven	19 36	19 56	19 56	20 27	20 36	20 36	20 56	20 56			
	Schaarbeek-Schaerbeek			20 13		21 07			21 15	21 15		
0	Nd	20 16	20 15	20 22	20 59	21 11	21 11	21 18	21 18		21 45	
	Brussel Cong.					21 13						
3	Bruxelles Cent.	20 12	20 19	20 26	20 55	21 16	21 11	21 22	21 25		21 41	
6/0	Zuid-Midi	20 08	20 30	20 33	20 51	21 22	21 07	21 30	21 31		21 37	
3	Laken-Laeken	20 20			21 04		21 19				21 50	
5	Jette	20 22			21 06		21 21				21 52	
		20 22			21 06		21 21				21 52	
8	Sint-Agatha-Berchem				21 09		21 24				21 56	
	Berchem-Sainte-Agathe	20 25			21 11		21 26				21 58	
9	Groot-Bijgaarden	20 27			21 11		21 26				21 58	
12	Dilbeek	20 30			21 14		21 29				22 01	
14	Sint-Martens-Bodegem	20 33			21 17		21 32				22 04	
17	Ternat	20 36			21 20		21 35				22 08	
21	Essene-Lombeek	20 39			21 23		21 38				22 12	
22	Liedekerke	20 41			21 25	21 36	21 40	21 45	21 49		22 14	
24	Denderleeuw	20 43	20 45	20 49	21 28	21 39	21 43	21 45	21 49		22 17	
		20 49	20 46			21 40	21 49	21 46		21 54	22 24	
28	Erembodegem	20 53				21 44	21 53			21 58	22 28	
31	Aalst	20 56				21 48	21 56			22 01	22 32	
		20 57				21 50	21 57				22 33	
36	Lede	21 01				21 54	22 01				22 37	
38	Serskamp	21 04				21 57	22 04				22 40	
41	Schellebelle	21 07				22 00	22 07				22 43	
44	Wetteren	21 10				22 03	22 10				22 46	
48	Kwatrecht	21 14				22 07	22 14				22 50	
50	Melle	21 17				22 10	22 17				22 53	
53	Merelbeke	21 20				22 13	22 20				22 56	
58	Gent-Sint-Pieters	21 25	21 04			22 19	22 25	22 04			23 01	
			Koekke Blanken 58	Kertrijk 88				Koekke Blanken 58	Kertrijk 88			
tab km												
36	Leuven		3822 D	8971	4471	823 +	8975 A	972	8903 D	824		
	Schaarbeek-Schaerbeek				21 36	21 58		22 36	23 34			
0	Nd		22 20	22 31	22 22	22 30	22 45	23 25	23 14	0 25	0 11	0 17
	Brussel Cong.											
3	Bruxelles Cent.	22 24	22 24	22 26	22 35	22 49	23 20	23 18	23 38	0 21	0 22	0 30
6/0	Zuid-Midi	22 31	22 31	22 22	22 45	22 56	23 15	23 35		0 17	0 20	0 30
3	Laken-Laeken			22 35			23 29			0 29		
5	Jette			22 37			23 31			0 31		
				22 37			23 31			0 31		
8	Sint-Agatha-Berchem			22 40			23 34			0 34		
	Berchem-Sainte-Agathe			22 42			23 36			0 36		
9	Groot-Bijgaarden			22 45			23 39			0 39		
12	Dilbeek			22 48			23 42			0 42		
14	Sint-Martens-Bodegem			22 51			23 45			0 46		
17	Ternat			22 54			23 48			0 50		
21	Essene-Lombeek			22 56	22 59		23 50	23 51	23 51	0 53		
22	Liedekerke			22 58			23 52	23 54	23 54	0 56		0 48
24	Denderleeuw		22 49	22 58	23 02	23 12	23 52	23 58	23 58	0 57	0 49	
					23 03	23 13	23 57			0 57	0 49	
28	Erembodegem				23 06		23 58			1 01		
31	Aalst				23 10		23 59			1 05		
					23 11		23 59			1 06		
36	Lede				23 15		23 59			1 10		
38	Serskamp				23 18		23 59			1 13		
41	Schellebelle				23 21		23 59			1 17		
44	Wetteren				23 24		23 59			1 20		
48	Kwatrecht				23 28		23 59			1 25		
50	Melle				23 31		23 59			1 28		
53	Merelbeke				23 34		23 59			1 32		
58	Gent-Sint-Pieters				23 39	23 31	23 59	0 16		1 37	1 11	
			Dode- saarde 88			Oostende 58		Oostende 58		Oostende 58		

tab km	77 8904 Ⓞ	8900 Ⓞ	8902 Ⓞ	4404	750	8906 Ⓞ	3854 Ⓞ	4426 Ⓞ	4451 ▲	3875 Ⓞ
0 Gent-Sint-Pieters		4 00		4 37		4 45		5 03		
5 Merelbeke		4 05		4 42				5 08		
8 Melle		4 08		4 45				5 12		
10 Kwatrecht		4 11		4 48				5 15		
14 Wetteren		4 15		4 54				5 21		
17 Scheleibelle		4 18		4 57				5 24		
20 Serskamp		4 21		5 00				5 28		
23 Lede		4 24		5 05				5 32		
26 Aalst		4 28		5 09				5 37		
31 Erembodegem	4 15	4 30	4 53	5 12		5 23		5 39	5 44	
34 Denderleeuw	4 22	4 37	5 00	5 20	5 02	5 30		5 43	5 47	
36 Liedekerke	4 22	4 44	5 08	5 22	5 03	5 31	5 45	5 48	5 52	6 00
38 Essene-Lombeek		4 47	5 11	5 24	5 05	5 34		5 51	5 54	6 04
41 Ternat		4 49	5 13			5 36			5 56	
44 Sint-Martens-Bodegem		4 52	5 16			5 39			5 59	
47 Dilbeek		4 55	5 19			5 43				
49 Groot-Bijgaarden		4 58	5 22			5 46				
50 Sint-Agatha-Berchem		5 01	5 25			5 49				
Berchem-Sainte-Agathe		5 03	5 27							
53 Jette		5 06	5 30			5 51			6 05	
55 Laken-Laeken		5 06	5 30			5 55			6 08	
Zuid-Midi		5 08	5 32			5 58			6 11	
Brussel Cent.		5 22	5 43	5 39	5 19	6 11	6 02	6 06		6 20
Bruxelles Cong.		5 18	5 40	5 43	5 25	6 07	6 08	6 11		6 26
Nd.										
58 Schaarbeek-Schaerbeek	4 48	5 12	5 36	5 47	5 29	6 02	6 12	6 15	6 15	6 30
36 Leuven				6 21			6 20	6 19		
								6 55	6 45	

tab km	8908 Ⓞ	8910 +	752 Ⓞ	752 +	4405 Ⓞ	3885 Ⓞ	8255 Ⓞ	3880 Ⓞ	8910 Ⓞ	4428 ▲
0 Gent-Sint-Pieters		5 39		5 53	5 58	5 38				
5 Merelbeke		5 44				5 44				
8 Melle		5 47				5 47				
10 Kwatrecht		5 50				5 50				
14 Wetteren		5 53				5 53				
17 Scheleibelle		5 56				5 57				
20 Serskamp		5 59				6 00				
23 Lede		6 02				6 03				
26 Aalst		6 06				6 08				
31 Erembodegem	6 01	6 07				6 10				6 25
34 Denderleeuw	6 05	6 10				6 14				6 29
36 Liedekerke	6 09	6 14	6 11	6 16	6 18					6 34
38 Essene-Lombeek	6 14	6 22	6 12	6 18	6 20	6 24	6 26	6 31	6 32	6 35
41 Ternat	6 17	6 25			6 24	6 26			6 34	
44 Sint-Martens-Bodegem	6 19	6 27			6 28	6 28			6 36	
47 Dilbeek	6 23	6 30			6 32	6 32			6 41	
49 Groot-Bijgaarden	6 26	6 33			6 36	6 36			6 44	
50 Sint-Agatha-Berchem	6 29	6 36			6 39	6 39			6 47	
Berchem-Sainte-Agathe	6 32	6 39			6 42	6 42			6 50	
53 Jette	6 35	6 41			6 44	6 44			6 53	
55 Laken-Laeken	6 38	6 44			6 47	6 47			6 56	
Zuid-Midi	6 43	6 44			6 48	6 48			6 57	
Brussel Cent.		6 46			6 51	6 51			7 00	
Bruxelles Cong.		6 58	6 28	6 34	6 39	7 05	6 42	6 48	7 13	6 51
Nd.		6 55	6 35	6 41	6 48	7 01	6 47	6 54	7 09	6 57
58 Schaarbeek-Schaerbeek		6 50	6 39	6 45	6 53	6 56	6 51	6 58	7 04	7 01
36 Leuven				7 11	7 11	7 32				
	Koregen 28									

Een dag naar Spa : rechtstreekse treinen Brussel-Spa

tab km	4429 ⊕	3855 ⊕	4430 ⊕	755 ⊕	8916 ⊕ ▲	3876 ⊕	907 ⊕	4431 ⊕	8920 ⊕	8256 ⊕
0 Gent-Sint-Pieters			6 01	6 25			6 38			
5 Merelbeke			6 07							
8 Melle			6 11							
10 Kwatrecht			6 15							
14 Wetteren			6 20							
17 Schellebelle			6 24							
20 Serskamp			6 28							
23 Ledo			6 32							
28 Aalst			6 37							
31 Erembodegem	6 32		6 39		6 45			6 51	6 54	
34 Denderleeuw	6 36		6 44	6 44	6 51			6 55	6 58	
36 Liedekerke	6 42	6 43	6 48	6 46	6 52	6 55	6 56	7 01	7 04	7 05
38 Essene-Lombeek			6 53		6 54			7 01	7 07	
41 Ternat					6 56				7 07	
44 Sint-Martens-Bodegem					7 00				7 09	
47 Dilbeek					7 03				7 14	
49 Groot-Bijgaarden					7 06				7 19	
50 Sint-Agatha-Berchem					7 09					
Berchem-Sainte-Agathe		6 59			7 12				7 21	
53 Jette		7 03			7 15				7 25	
55 Laken-Laeken		7 04			7 16				7 34	
Zuid-Midi	6 55	7 07	7 08	7 02	7 19	7 12	7 15	7 18		7 21
Brussel Cent.	7 00	7 18	7 13	7 08	7 28	7 19	7 25	7 24		7 27
Bruxelles Cong.										
58 Nd	7 04	7 12	7 17	7 13	7 23	7 24	7 29	7 28		7 31
Schaerbeek-Schaerbeek	7 08							7 34		
36 Leuven	7 34	7 39	7 58	7 39				8 13		
									Korsem 28	

tab km	3886 ⊕	3896 ⊕	3856 ⊕	4446 ⊕	8922 +	4406 ⊕	4406 ⊕	8922 ⊕	4435 ⊕ ▲	4432 ⊕
0 Gent-Sint-Pieters					6 40	6 39	6 40			
5 Merelbeke					6 45	6 44	6 45			
8 Melle					6 48	6 48	6 48			
10 Kwatrecht					6 51	6 51	6 51			
14 Wetteren					6 54	6 56	6 55			
17 Schellebelle					6 57	6 59	6 58			
20 Serskamp					7 00	7 03	7 01			
23 Ledo					7 03	7 07	7 04			
28 Aalst					7 08	7 12	7 08			
31 Erembodegem				7 06	7 09	7 14	7 14	7 19		7 25
34 Denderleeuw				7 10	7 12	7 18	7 18	7 28		7 29
36 Liedekerke	7 13	7 12	7 21	7 14	7 16	7 22	7 22	7 26	7 33	7 33
38 Essene-Lombeek				7 18	7 23	7 24	7 24	7 28	7 33	7 36
41 Ternat				7 19	7 26			7 31		7 39
44 Sint-Martens-Bodegem				7 21	7 28			7 34		
47 Dilbeek				7 25	7 31			7 38		
49 Groot-Bijgaarden				7 31	7 34			7 42		
50 Sint-Agatha-Berchem				7 31	7 37			7 46		
Berchem-Sainte-Agathe				7 31	7 40			7 49		
53 Jette		7 26		7 34	7 42			7 51		
55 Laken-Laeken		7 30		7 38	7 45			7 55		
Zuid-Midi	7 31	7 31	7 38	7 40	7 45	7 42	7 42	7 56	7 51	7 55
Brussel Cent.	7 37	7 49	7 43	7 43	7 47	7 56	7 48	8 00	7 57	8 00
Bruxelles Cong.								8 09		
58 Nd	7 41	7 38	7 47		7 51	7 52	7 52	8 05	8 01	8 04
Schaerbeek-Schaerbeek					7 59	8 00	8 00			
36 Leuven	8 13	8 13	8 11			8 32	8 30	8 35	8 35	8 35
				Louvain- la-Neuve 181						

⊕ Wordt ⊕ van 26.IX.82. af.

⊕ Stilstand enkel ⊕

⊕ 3896 ⊕ Stopt te Sint-Martens-Bodegem en Dilbeek tijdens de periode van afschaffing 8916.

⊕ Devient ⊕ à partir du 26.IX.82.

⊕ Arrêt ⊕ seulement.

⊕ 3896 ⊕ Fait arrêt à Sint-Martens-Bodegem et Dilbeek pendant la période de suppression du 8916.

tab km	4434 ⊗	4444 ⊗	4433 ⊗	8926 ⊗	3687 ⊗	4448 ⊗	8928 +	4407 ⊗	8928 ⊗	909 ⊗
0 Gent-Sint-Pieters	6 59	7 17					7 40	7 51	⊗ 8 03	8 00
5 Merelbeke	7 05						7 45	7 56		
8 Meile	7 08						7 48	7 59		
10 Kwatrecht	7 12						7 51	8 02		
14 Wetteren	7 16	7 28					7 54	8 06	8 15	
17 Schellebelle	7 19						7 57	8 09		
20 Serskamp	7 24						8 01	8 12		
23 Ledede	7 29	7 35					8 04	8 15	8 22	
28 Aalst	7 35	7 40					8 08	8 19	8 26	
31 Erembodegem	7 37	7 42	7 49			8 10	8 09	8 21	8 27	
34 Denderleeuw	7 41	7 46	7 53			8 13	8 12	8 24		
	7 45	7 50	7 57			8 17	8 16	8 28	⊗ 8 33	8 18
	7 48	7 52	7 59	8 02	8 17	8 19	8 23	8 29	8 34	8 19
36 Liedekerke	7 52		8 02	8 04			8 26	8 31	8 37	
38 Essene-Lombeek				8 06			8 28		8 39	
41 Ternat				8 09			8 31		8 42	
44 Sint-Martens-Bodegem				8 12			8 34		8 45	
47 Dilbeek				8 15			8 37		8 48	
49 Groot-Bijgaarden				8 18			8 40		8 51	
50 Sint-Agatha-Berchem				8 20			8 42		8 53	
Berchem-Sainte-Agathe				8 23		8 32	8 45		8 56	
53 Jette		8 04							8 56	
		8 05		8 24		8 33	8 45		8 56	
55 Laken-Laeken				8 27			8 47		8 58	
Zuid-Midi	8 07		8 17	8 27	8 33		8 59	8 45	9 10	8 34
Brussel Cent.	8 13		8 24	8 35	8 39		8 55	8 50	9 06	8 43
Bruxelles Cong.			8 27				8 55	8 53	9 02	
Nd.	8 17		8 28	8 31	8 43		8 51	8 55	9 02	8 47
Schaarbeek-Schaerbeek				8 53			9 00			
36 Leuven				9 11	9 11		9 30	9 30	9 38	
		Etterbeek 181				Etterbeek 181				

tab km	3857 ⊗	3853 ⊗	3858	8930 +	4408 ⊗	910	8930 ⊗	3859 ⊗	8934 +	4409 ⊗
0 Gent-Sint-Pieters				8 40	8 50	9 00	9 03		9 40	9 50
5 Merelbeke				8 45	8 55				9 45	9 55
8 Meile				8 48	8 58				9 48	9 58
10 Kwatrecht				8 51	9 01				9 51	10 01
14 Wetteren				8 54	9 05		9 14		9 54	10 05
17 Schellebelle				8 57	9 08				9 57	10 08
20 Serskamp				9 01	9 11				10 01	10 11
23 Ledede				9 04	9 14		9 20		10 04	10 14
28 Aalst				9 08	9 18		9 24		10 08	10 18
31 Erembodegem				9 09	9 20		9 26		10 09	10 20
34 Denderleeuw				9 12	9 23	9 18	9 33		10 12	10 23
	8 24	8 58	9 24	9 16	9 27	9 18	9 33	10 24	10 16	10 27
36 Liedekerke				9 26	9 28	9 19	9 34		10 23	10 28
38 Essene-Lombeek				9 28	9 30		9 37		10 26	10 30
41 Ternat				9 30			9 39		10 28	
44 Sint-Martens-Bodegem				9 33			9 42		10 31	
47 Dilbeek				9 36			9 45		10 34	
49 Groot-Bijgaarden				9 39			9 48		10 37	
50 Sint-Agatha-Berchem				9 42			9 51		10 40	
Berchem-Sainte-Agathe				9 44			9 53		10 42	
53 Jette				9 47			9 56		10 45	
				9 47			9 56		10 45	
55 Laken-Laeken				9 49			9 58		10 47	
Zuid-Midi	8 40	9 14	9 40	10 01	9 45	9 34	10 10	10 40	11 00	10 45
Brussel Cent.	8 47	9 20	9 48	9 57	9 50	9 43	10 06	10 48	10 56	10 51
Bruxelles Cong.				9 53	9 54	9 47	10 02	10 52	10 51	10 55
Nd.	8 51	9 25	9 52		10 00			10 52		11 00
Schaarbeek-Schaerbeek	8 58	9 30						10 59		
36 Leuven		10 11	10 30		10 30	10 11	10 37		11 30	11 30

⊗ Stopt niet zaterdag.

⊗ Ne fait pas arrêr les samedis.

tab km	911	8934 ⊕	3860	8936 +	4410 ⊕	912	8936 ⊕	3759 ⊕	8932 ⊕	3861 ⊕	8938 +
0 Gent-Sint-Pieters	10 00	⊕ 10 03		10 40	10 50	11 00		11 17			11 40
5 Merelbeke				10 45	10 55						11 45
8 Melle				10 48	10 58						11 48
10 Kwatrecht				10 51	11 01						11 51
14 Wetteren		10 15		10 54	11 05						11 54
17 Schellebelle				10 57	11 08						11 57
20 Serskamp				11 01	11 11						12 01
23 Lede		10 21		11 04	11 14						12 04
28 Aalst		10 25		11 08	11 18			11 35			12 08
31 Erembodegem		10 26		11 09	11 20			11 36	12 06		12 09
34 Denderleeuw	10 18	⊕ 10 33		11 12	11 23	11 18		11 42	12 09		12 12
36 Liedekerke	10 19		11 24	11 16	11 27	11 19	11 34	11 43	12 13	12 24	12 16
38 Essene-Lombeek				11 26	11 28	11 30	11 37		12 17		12 26
41 Ternat				11 30	11 33	11 35	11 39				12 28
44 Sint-Martens-Bodegem				11 33	11 36	11 38	11 42				12 31
47 Dilbeek				11 36	11 39	11 41	11 45				12 34
49 Groot-Bijgaarden				11 39	11 42	11 44	11 48				12 37
50 Sint-Agatha-Berchem				11 42	11 45	11 47	11 51				12 40
Berchem-Sainte-Agathe		10 53		11 44	11 47	11 49	11 53				12 42
53 Jette		10 56		11 47	11 50	11 52	11 56		12 30		12 45
55 Laken-Laeken		10 58		11 49	11 52	11 54	11 58		12 33		12 47
Brussel Zuid-Midi	10 34	↑ 11 10	11 40	↑ 12 02	11 45	11 34	↑ 12 09	11 59	↑ 12 47	12 40	↑ 12 57
Brussel Cent.	10 43	11 06	11 48	11 58	12 03	11 43	12 06	12 05	12 42	12 48	↑ 12 55
Bruxelles Cong.											
58 Brussel Nd	10 47	11 02	11 52	11 53	12 07	11 47	12 02	12 00	12 38	12 52	12 51
Schaarbeek-Schaerbeek			11 59		12 11					12 59	
36 Leuven	11 11	11 38			12 45	12 11	12 45				13 30

tab km	4411 ⊕	913	8938 ⊕	8940 ⊕	3862	4412 ⊕	8944 +	914	8944 ⊕	3761 ⊕	3863 ⊕
0 Gent-Sint-Pieters	11 50	12 00	⊕ 12 03			12 35	12 40	13 00			13 17
5 Merelbeke	11 55					12 40	12 45				
8 Melle	11 58					12 43	12 48				
10 Kwatrecht	12 01					12 46	12 51				
14 Wetteren	12 05		12 14			12 49	12 54				
17 Schellebelle	12 08					12 52	12 57				
20 Serskamp	12 11					12 55	13 01				
23 Lede	12 14		12 20			12 58	13 04				
28 Aalst	12 18		⊕ 12 24			13 02	13 08				13 35
31 Erembodegem	12 20		12 26	13 08		13 05	13 09				13 36
34 Denderleeuw	12 23		12 29	13 11		13 08	13 12				
	12 27	12 18	12 33	13 15		13 12	13 16	13 18			13 42
	12 28	12 19	12 34	13 17	13 24	13 15	13 26	13 19	13 34		13 43
36 Liedekerke	12 30		12 37	13 19		13 17	13 28		13 37		14 24
38 Essene-Lombeek			12 39	13 21			13 30		13 39		
41 Ternat			12 42	13 24			13 33		13 42		
44 Sint-Martens-Bodegem			12 45				13 36		13 45		
47 Dilbeek			12 48	13 30			13 39		13 48		
49 Groot-Bijgaarden			12 51				13 42		13 51		
50 Sint-Agatha-Berchem			12 53	13 32			13 44		13 53		
Berchem-Sainte-Agathe			12 56	13 34			13 47		13 56		
53 Jette			12 56	13 34			13 47		13 56		
55 Laken-Laeken			12 56	13 36			13 49		13 58		
Brussel Zuid-Midi	12 45	12 34	↑ 13 10	↑ 13 49	13 40	13 31	↑ 14 01	13 34	↑ 14 10	13 59	14 40
Brussel Cent.	12 51	12 43	↑ 13 06	↑ 13 44	13 48	13 51	13 58	13 43	14 06	14 04	14 48
Bruxelles Cong.											
58 Brussel Nd	12 55	12 47	13 02	13 40	13 52	13 55	13 53	13 47	14 02	14 08	14 52
Schaarbeek-Schaerbeek						14 00				14 15	
36 Leuven	13 30	13 11	13 38	14 11		14 30	14 30	14 11	14 38	14 38	15 30

Vergaderen met de NMBS: zie blz. 104.

	8948 Ⓞ	4413 Ⓞ	915	8948 Ⓞ	8018 Ⓞ	3864	8950 Ⓞ	4414 Ⓞ	916	8950 Ⓞ	3763 Ⓞ
tab km											
0 Gent-Sint-Pieters	13 40	13 50	14 00	14 03			14 40	14 50	15 00		15 17
5 Merelbeke	13 45	13 55					14 45	14 55			
8 Melle	13 48	13 58					14 48	14 58			
10 Kwatrecht	13 51	14 01					14 51	15 01			
14 Wetteren	13 54	14 05		14 15			14 54	15 04			
17 Schellebelle	13 57	14 08					14 57	15 07			
20 Serskamp	14 01	14 11					15 01	15 10			
23 Lede	14 04	14 14		14 22			15 04	15 13			
28 Aalst	14 08	14 18		14 26			15 08	15 17			15 35
31 Erembodegem	14 09	14 19		14 27	15 09		15 09	15 19			15 36
34 Denderleeuw	14 12	14 22	14 18	14 33	15 12		15 12	15 22	15 18		15 43
	14 16	14 26			15 16		15 16	15 26			15 44
36 Liedekerke	14 26	14 27	14 19	14 34		15 24	15 26	15 27	15 19	15 32	
38 Essene-Lombeek	14 28	14 29		14 37			15 28	15 29		15 35	
41 Ternat	14 30			14 39			15 30			15 37	
44 Sint-Martens-Bodegem	14 33			14 42			15 33			15 40	
	14 36			14 45			15 36			15 43	
47 Dilbeek	14 39			14 48			15 39			15 46	
49 Groot-Bijgaarden	14 42			14 51			15 42			15 49	
50 Sint-Agatha-Berchem											
Berchem-Sainte-Agathe	14 44			14 53			15 44			15 52	
53 Jette	14 47			14 56			15 47			15 56	
	14 47			14 56			15 47			15 57	
55 Laken-Laeken	14 49			14 58			15 49			16 01	
Brussel Zuid-Midi	15 01	14 44	14 34	15 10		15 40	16 01	15 44	15 34	16 17	16 00
Brussel Cent.	14 57	14 51	14 43	15 06		15 49	15 57	15 49	15 43	16 13	16 05
Bruxelles Cong.								15 52			
58 Brussel Nd.	14 53	14 55	14 47	15 02		15 53	15 53	15 54	15 47	16 06	16 09
Schaerbeek-Schaerbeek		15 00				16 00	15 59	15 59		16 06	16 15
36 Leuven	15 30	15 30	15 11	15 37				16 34	16 11	16 37	16 37

	3865 Ⓞ	8952 Ⓞ	4415 Ⓞ	917	8952 Ⓞ	797 Ⓞ	1685 Ⓞ	3866 Ⓞ	8954 Ⓞ	4416 Ⓞ	8954 Ⓞ
tab km											
0 Gent-Sint-Pieters	15 40	15 45	16 00			16 05	16 25		16 40	16 43	17 07
5 Merelbeke	15 45	15 50				16 10	16 30		16 45	16 48	
8 Melle	15 48	15 53							16 48	16 52	
10 Kwatrecht	15 51	15 56							16 51	16 55	
14 Wetteren	15 54	16 00				16 18	16 36		16 54	17 00	
17 Schellebelle	15 57	16 03				16 22			16 57	17 04	
20 Serskamp	16 01	16 06							17 01	17 08	
23 Lede	16 04	16 10				16 28	16 44		17 04	17 11	
28 Aalst	16 08	16 15				16 33	16 49		17 08	17 16	17 24
31 Erembodegem	16 09	16 17				16 34	16 51		17 09	17 18	17 25
34 Denderleeuw	16 12	16 20	16 18			16 38			17 12	17 22	
	16 16	16 24	16 18			16 42	16 58		17 16	17 26	17 31
36 Liedekerke	16 23	16 23	16 26	16 19	16 27	16 43	16 59	17 24	17 26	17 28	17 32
38 Essene-Lombeek		16 26	16 28		16 30		17 02		17 28	17 30	17 35
41 Ternat		16 28			16 32		17 04		17 30		17 37
44 Sint-Martens-Bodegem		16 31			16 35		17 08		17 33		17 40
		16 34			16 38		17 12		17 36		17 43
47 Dilbeek		16 37			16 41		17 15		17 39		17 46
49 Groot-Bijgaarden		16 40			16 44		17 18		17 42		17 49
50 Sint-Agatha-Berchem											
Berchem-Sainte-Agathe		16 42			16 48		17 20		17 44		17 51
53 Jette		16 45			16 51		17 23		17 47		17 54
		16 45			16 52		17 25		17 47		17 54
55 Laken-Laeken		16 47			16 56		17 28		17 49		17 56
Brussel Zuid-Midi	16 40	16 59	16 43	16 34	17 10	16 59	17 44	18 00	17 45		
Brussel Cent.	16 56	16 55	16 48	16 42	17 06	17 11	17 40	17 48	17 57	17 50	
Bruxelles Cong.						17 14					
58 Brussel Nd.	17 01	16 51	16 52	16 46	17 01	17 16	17 32	17 52	17 53	17 54	18 00
Schaerbeek-Schaerbeek			16 57							18 00	
36 Leuven		17 30	17 32	17 13		17 40	17 57		18 30	18 30	
						Londen 36	Soignes 16				

Ⓞ Stilstand Brussel Kapellekerk 15 48.
Ⓞ Vrijdags overstappen te Brussel (Zuid).

Ⓞ Arrêt à Bruxelles Chapelle 15 48.
Ⓞ Le vendredi changer à Bruxelles (Midi).

	3765 C	3866 E	3765 E	8956 E	3667 E	8960 C	4417 E	919	4436 E	8960 E
tab km										
0 Gent-Sint-Pieters	17 19		17 19	17 13		17 40	17 42	18 00	18 09	
5 Mereibeke				17 18		17 45	17 48		18 14	
8 Melle				17 22		17 48	17 51		18 17	
10 Kwatrecht				17 25		17 51	17 54		18 20	
14 Wetteren				17 29		17 54	17 59		18 24	
17 Schellebelle				17 33		17 57	18 03		18 27	
20 Serskamp				17 37		18 01	18 06		18 30	
23 Lede				17 40		18 04	18 10		18 33	
28 Aalst				17 45		18 08	18 15		18 38	
31 Erembodegem				17 47		18 09	18 17		18 41	
34 Denderleeuw	17 38		17 42	17 55		18 16	18 24	18 18	18 45	18 49
36 Liedekerke	17 39	17 40	17 43	17 58	18 22	18 23	18 25	18 19	18 51	18 52
38 Essene-Lombeek				18 01		18 26	18 27		18 54	18 54
41 Ternat				18 03		18 28			18 56	
44 Sint-Martens-Bodegem				18 06		18 31			19 00	
47 Dilbeek				18 09		18 34			19 03	
49 Groot-Bijgaarden				18 12		18 37			19 06	
50 Sint-Agatha-Berchem				18 15		18 40			19 09	
Berchem-Sainte-Agathe				18 17		18 42			19 11	
53 Jette				18 20		18 45			19 14	
55 Laken-Laeken				18 20		18 45			19 14	
Brussel Zuid-Midi	17 55	17 56	17 59	18 35	18 38	19 01	18 42	18 34	19 09	19 30
Bruxelles Cent.	18 00	18 02	18 10	18 31	18 43	18 57	18 49	18 43	19 16	19 26
Bruxelles Cong.										
58 Schaarbeek-Schaerbeek	18 04	18 05	18 14	18 27	18 47	18 51	18 53	18 47	19 20	19 20
36 Leuven	18 41	18 41	18 41			19 30	19 30	19 11		

	3668	8964 C	4418 E	920	8964 E	3669 E	8968 C	4419 E	921	8968 E
tab km										
0 Gent-Sint-Pieters		18 41	18 41	19 00	19 03		19 40	19 50	20 00	20 03
5 Mereibeke		18 46	18 46				19 45	19 55		
8 Melle		18 49	18 50				19 48	19 58		
10 Kwatrecht		18 52	18 53				19 51	20 01		
14 Wetteren		18 55	18 58		19 14		19 54	20 04		20 14
17 Schellebelle		18 58	19 01				19 57	20 07		
20 Serskamp		19 01	19 05				20 01	20 10		
23 Lede		19 04	19 08		19 20		20 04	20 13		20 20
28 Aalst		19 08	19 13		19 24		20 08	20 17		20 24
31 Erembodegem		19 09	19 16		19 26		20 09	20 19		20 26
34 Denderleeuw		19 12	19 19		19 32		20 12	20 22		20 32
36 Liedekerke	19 22	19 26	19 25	19 19	19 34	20 22	20 23	20 27	20 19	20 34
38 Essene-Lombeek		19 28	19 27		19 37		20 26	20 29		20 37
41 Ternat		19 30			19 39		20 28			20 39
44 Sint-Martens-Bodegem		19 33			19 42		20 31			20 42
47 Dilbeek		19 36			19 45		20 34			20 45
49 Groot-Bijgaarden		19 39			19 48		20 37			20 48
50 Sint-Agatha-Berchem		19 42			19 51		20 40			20 51
Berchem-Sainte-Agathe		19 44			19 53		20 42			20 53
53 Jette		19 47			19 56		20 45			20 56
55 Laken-Laeken		19 47			19 56		20 45			20 56
Brussel Zuid-Midi	19 38	19 49	19 42	19 34	20 10	20 38	20 59	20 44	20 34	21 10
Bruxelles Cent.	19 44	19 57	19 50	19 43	20 06	20 44	20 55	20 51	20 43	21 06
Bruxelles Cong.										
58 Schaarbeek-Schaerbeek	19 48	19 53	19 54	19 47	20 02	20 48	20 51	20 55	20 47	21 02
36 Leuven	20 11	20 11	20 33	20 11	20 38	21 11	21 30	21 30	21 11	21 38

Drie snelle dagtreinen België-Zwitserland!

tab km	8982 Ⓞ	8970 Ⓞ	4420 Ⓞ	3870 +	922	3870 +	8970 Ⓞ	3769 +
0 Gent-Sint-Pieters		20 40	20 50		21 00		21 03	21 11
5 Merelbeke		20 45	20 55					
8 Melle		20 48	20 58					
10 Kwatrecht		20 51	21 01					
14 Wetteren		20 54	21 04				21 15	
17 Schellebelle		20 57	21 07					
20 Serskamp		21 01	21 10					
23 Lede		21 04	21 13				21 22	
28 Aalst	Ⓞ	21 08	21 17				21 26	21 29
31 Erembodegem		21 07	21 19				21 27	21 30
34 Denderleeuw	Ⓞ	21 10	21 22		21 18		21 33	21 36
		21 14	21 26					
36 Liedekerke		21 18	21 24	21 27	21 15	21 19	21 22	21 34
38 Essene-Lombeek		21 21	21 26	21 29				21 37
41 Ternat		21 23	21 28					21 39
44 Sint-Martens-Bodegem		21 26	21 31					21 42
47 Dilbeek		21 29	21 34					21 45
49 Groot-Bijgaarden		21 32	21 37				21 48	
50 Sint-Agatha-Berchem		21 35	21 40				21 51	
Berchem-Sainte-Agathe		21 37	21 42				21 53	
53 Jette	Ⓞ	21 40	21 45				21 56	
55 Laken-Laeken		21 40	21 45				21 56	
		21 42	21 47				21 58	
Brussel Zuid-Midi	Ⓞ	21 46	21 44	21 31	21 34	21 38	22 09	21 53
Bruxelles Cent.	Ⓞ	21 57	21 52	21 36	21 49	21 44	22 06	21 58
Bruxelles Cong.	Ⓞ							
58 Nd	Ⓞ	21 51	21 56	21 40	21 53	21 48	22 02	22 02
Schaarbeek-Schaerbeek	Ⓞ	21 46						22 09
36 Leuven		22 12	22 51	22 12	22 12	22 12		22 51

tab km	3871	4421	3770	723	8972	4422 Ⓞ	4422 Ⓞ	724
0 Gent-Sint-Pieters		21 50	22 18	22 36		22 58	23 01	23 36
5 Merelbeke		21 55				23 03	23 06	
8 Melle		21 58				23 06	23 09	
10 Kwatrecht		22 01				23 09	23 12	
14 Wetteren		22 04	22 29			23 12	23 15	
17 Schellebelle		22 07				23 15	23 18	
20 Serskamp		22 10				23 18	23 21	
23 Lede		22 13				23 21	23 24	
28 Aalst	Ⓞ	22 17	22 38			23 25	23 28	
31 Erembodegem		22 19	22 39			23 26	23 29	
34 Denderleeuw	Ⓞ	22 22	22 45	22 54		23 29	23 32	
		22 26	22 46	22 55	23 04	23 33	23 36	23 53
36 Liedekerke	22 22	22 27			23 06	23 34	23 37	23 53
38 Essene-Lombeek		22 29			23 08	23 36	23 39	
41 Ternat					23 11			
44 Sint-Martens-Bodegem					23 14			
47 Dilbeek					23 17			
49 Groot-Bijgaarden					23 20			
50 Sint-Agatha-Berchem					23 22			
Berchem-Sainte-Agathe					23 25			
53 Jette	Ⓞ				23 25			
55 Laken-Laeken					23 25			
					23 27			
Brussel Zuid-Midi	Ⓞ	22 38	22 44	23 02	23 11	23 39	23 51	0 09
Bruxelles Cent.	Ⓞ	22 47	22 49	23 07	23 16	23 35	23 56	0 15
Bruxelles Cong.	Ⓞ							
58 Nd	Ⓞ	22 52	22 53	23 11	23 20	23 31	23 59	0 19
Schaarbeek-Schaerbeek	Ⓞ	22 58		23 19				
36 Leuven		23 37	23 37			0 39		

Rijdt tot 25.IX.82.

Circule jusqu'au 25.IX.82.

De See Express

Rechtstreekse nachttrein
naar Oostenrijk!

tab km	9355 ⊗	9355 ⊗	9387 ⊗		9356 ⊗	9357 ⊗	9357 ⊗	9382 ⊗
Antwerpen-Noorderdokken. Luchtbal.....			608					
Antwerpen-Dam.....			610					
Antwerpen-Oost.....			613					
0 Antwerpen-Centraal.....	5 12	5 21			6 41	7 21	7 25	7 56
3 Berchem.....	5 15	5 24	6 21		6 44	7 24	7 28	7 59
6 Antwerpen-Zuid.....	5 15	5 25	6 25		6 44	7 25	7 28	8 00
11 Hoboken-Polder.....	5 20	5 30	6 31		6 49	7 30	7 41	8 05
12 Hoboken.....	5 24	5 34	6 35		6 53	7 34	7 45	8 09
14 Hemiksem-Werkplaatsen.....	5 26	5 36	6 37		6 55	7 36	7 47	8 11
16 Hemiksem.....	5 29	5 39	6 40		6 58	7 39	7 50	8 14
17 Schelle.....	5 32	5 42	6 43		7 01	7 42	7 53	8 17
19 Niel.....	5 34	5 44	6 45		7 03	7 44	7 55	8 19
21 Kerkelenberg.....	5 36	5 46	6 47		7 05	7 46	7 57	8 21
22 Boom.....	5 39	5 49	6 50		7 08	7 49	8 00	8 24
	5 41	5 51	6 52		7 10	7 51	8 02	8 26
			Bus 2 ⊗					
0 Boom.....			7 00					
3 Sauvegarde.....			7 09					
6 Puurs.....			7 17					
9 Oppuurs.....			7 24					
13 Sint-Amands.....			7 28					
16 Baasrode-Noord.....			7 34					
22 Dendermonde.....			7 41					
			7 51					

tab km	9358 ⊗	9359 ⊗	9360 ⊗	9361 ⊗	9362 ⊗
Antwerpen-Noorderdokken. Luchtbal.....					
Antwerpen-Dam.....					
Antwerpen-Oost.....					
0 Antwerpen-Centraal.....	8 20	9 21	10 21	11 21	12 21
3 Berchem.....	8 24	9 24	10 24	11 24	12 24
6 Antwerpen-Zuid.....	8 25	9 25	10 25	11 25	12 25
11 Hoboken-Polder.....	8 30	9 30	10 30	11 30	12 30
12 Hoboken.....	8 34	9 34	10 34	11 34	12 34
14 Hemiksem-Werkplaatsen.....	8 36	9 36	10 36	11 36	12 36
16 Hemiksem.....	8 39	9 39	10 39	11 39	12 39
17 Schelle.....	8 42	9 42	10 42	11 42	12 42
19 Niel.....	8 44	9 44	10 44	11 44	12 44
21 Kerkelenberg.....	8 46	9 46	10 46	11 46	12 46
22 Boom.....	8 49	9 49	10 49	11 49	12 49
	8 51	9 51	10 51	11 51	12 51
	Bus 6 ⊗	Bus 8 ⊗	Bus 10 ⊗	Bus 12 ⊗	Bus 14 ⊗
0 Boom.....	8 54	9 54	10 54	11 54	12 54
3 Sauvegarde.....	9 01	10 01	11 01	12 01	13 01
6 Puurs.....	9 09	10 09	11 09	12 09	13 09
9 Oppuurs.....					
13 Sint-Amands.....					
16 Baasrode-Noord.....					
22 Dendermonde.....					

⊗ Antwerpen-Zuid ⊗ 7 33.

⊗ Antwerpen-Zuid ⊗ 7 33.

tab km	9363 A	9364 B	9389 B	9389 B	9365 A	9390 B	9395 B	9396 B
Antwerpen-Noorderdokken Luchtbal.....						15 22	15 50	
Antwerpen-Dam.....						15 24	15 52	
Antwerpen-Oost.....						15 28	15 56	
0 Antwerpen-Centraal.....	13 21	14 21	14 55	15 00	15 21			16 22
3 Berchem.....	13 24	14 24	14 58	15 03	15 24	15 37	16 03	16 25
6 Antwerpen-Zuid.....	13 25	14 25	14 58	15 03	15 25	15 38	16 04	16 25
11 Hoboken-Polder.....	13 30	14 30	15 08	15 08	15 30	15 44	16 10	16 30
12 Hoboken.....	13 34	14 34	15 12	15 12	15 34	15 48	16 14	16 34
14 Hemiksem-Werkplaatsen.....	13 36	14 36	15 14	15 14	15 36	15 50	16 16	16 36
16 Hemiksem.....	13 39	14 39	15 17	15 17	15 39	15 53	16 19	16 39
17 Schelle.....	13 42	14 42	15 20	15 20	15 42	15 56	16 22	16 42
19 Niel.....	13 44	14 44	15 22	15 22	15 44	15 58	16 24	16 44
21 Krekelenberg.....	13 46	14 46	15 24	15 24	15 46	16 00	16 26	16 46
22 Boom.....	13 49	14 49	15 27	15 27	15 49	16 03	16 29	16 49
	13 51	14 51	15 29	15 29	15 51	16 05	16 31	16 51
	Bus 16 B	Bus 18 B	Bus 44 B	Bus 44 B		Bus 20 B	Bus 22 B	Bus 26 B
0 Boom.....	13 54	14 54	15 32	15 32		16 10	16 35	16 55
3 Sauvagearde.....	14 01	15 01	15 40	15 40		16 19	16 44	17 05
6 Puurs.....	14 09	15 09	15 48	15 48		16 27	16 52	17 13
9 Oppuurs.....		15 17	15 48			16 27	16 53	17 13
13 Sint-Amands.....		15 21	15 52			16 31	16 57	17 17
16 Baasrode-Noord.....		15 27	15 58			16 37	17 03	17 23
22 Dendermonde.....		15 34	16 05			16 44	17 10	17 30
		15 44	16 15			16 54	17 20	17 40

tab km	9391 B	9396 B	9367 A	9397 B	9392 B	9368 B	9369 A
Antwerpen-Noorderdokken Luchtbal.....	16 22			17 22			
Antwerpen-Dam.....	16 24			17 24			
Antwerpen-Dam.....	16 28			17 28			
Antwerpen-Oost.....	16 32			17 32			
0 Antwerpen-Centraal.....		16 57	17 21		17 57	18 21	19 21
3 Berchem.....	16 35	17 02	17 24	17 36	18 01	18 24	19 24
6 Antwerpen-Zuid.....	16 40	17 04	17 25	17 40	18 02	18 25	19 25
11 Hoboken-Polder.....	16 47	17 09	17 30	17 45	18 07	18 30	19 30
12 Hoboken.....	16 51	17 13	17 34	17 49	18 11	18 34	19 34
14 Hemiksem-Werkplaatsen.....	16 53	17 15	17 36	17 51	18 13	18 36	19 36
16 Hemiksem.....	16 56	17 18	17 39	17 54	18 16	18 39	19 39
17 Schelle.....	16 59	17 21	17 42	17 57	18 19	18 42	19 42
19 Niel.....	17 01	17 23	17 44	17 59	18 21	18 44	19 44
21 Krekelenberg.....	17 03	17 25	17 46	18 01	18 23	18 46	19 46
22 Boom.....	17 06	17 28	17 49	18 04	18 26	18 49	19 49
	17 08	17 30	17 51	18 06	18 28	18 51	19 51
	Bus 28 B	Bus 30 B	Bus 34 B		Bus 36 B		Bus 38 B
0 Boom.....	17 12	17 34	17 55		18 32	18 55	
3 Sauvagearde.....	17 21	17 42	18 04		18 39	19 04	
6 Puurs.....	17 29	17 51	18 12		18 47	19 12	
9 Oppuurs.....	17 30	17 57	18 18		18 55	19 18	
13 Sint-Amands.....	17 34	18 01	18 22		18 59	19 22	
16 Baasrode-Noord.....	17 40	18 07	18 28		19 05	19 28	
22 Dendermonde.....	17 47	18 14	18 35		19 12	19 35	
	17 57	18 24	18 45		19 22	19 45	

Dienst « TREIN + FIETS »

MET HET RIJWIEL LUDO

Werkhuizen : Leuvense Steenweg 173 - 3070 KORTENBERG

tab km	9370 ⊗	9371 ⊗	9373 ⊗				
Antwerpen-Noorderdokken Luchtbal.....							
Antwerpen-Dam.....							
Antwerpen-Oost.....							
0 Antwerpen-Centraal.....	2021	2121	2324				
3 Berchem.....	2024	2124	2327				
6 Antwerpen-Zuid.....	2025	2125	2327				
11 Hoboken-Polder.....	2030	2130	2332				
12 Hoboken.....	2034	2134	2336				
14 Hemiksem-Werkplaatsen.....	2036	2136	2338				
16 Hemiksem.....	2039	2139	2341				
17 Schelle.....	2042	2142	2344				
19 Niel.....	2044	2144	2346				
21 Krekelenberg.....	2046	2146	2348				
22 Boom.....	2049	2149	2351				
0 Boom.....	2051	2151	2353				
3 Sauvegarde.....							
6 Puurs.....							
9 Oppuurs.....							
13 Sint-Amands.....							
16 Baasrode-Noord.....							
22 Dendermonde.....							

tab km	Bus 3 ⊗	Bus 7 ⊗	Bus 9 ⊗	Bus 11 ⊗	9305 ⊗	9330 ⊗	9371 ⊗	9336 ⊗	9306 ⊗
0 Dendermonde.....	415	507	535	556					
6 Baasrode-Noord.....	425	517	545	605					
10 Sint-Amands.....	432	524	552	612					
13 Oppuurs.....	438	530	558	618					
16 Puurs.....	442	534	602	622					
19 Sauvegarde.....	442	534	611	624					
22 Boom.....	501	542	619	632					
	509	550	627	641					
0 Boom.....					514	555	618	632	646
1 Krekelenberg.....					516	557	620	634	648
4 Niel.....					518	559	622	636	650
6 Schelle.....					521	602	625	639	653
7 Hemiksem.....					523	604	627	641	655
9 Hemiksem-Werkplaatsen.....					526	607	630	644	658
11 Hoboken.....					529	610	633	647	701
12 Hoboken-Polder.....					531	612	635	649	703
16 Antwerpen-Zuid.....					535	616	639	653	707
20 Berchem.....					540	621	644	658	712
22 Antwerpen-Centraal.....					540	621	644	658	713
Antwerpen-Oost.....					543		648		717
Antwerpen-Dam.....						625		701	
Luchtbal.....						628		705	
Antwerpen-Noorderdok.....						631		709	
						633		711	

	Bus 13 Ⓞ	Bus 15 Ⓞ	Bus 17 Ⓞ	Bus 19 Ⓞ		Bus 23 Ⓞ			Bus 25 Ⓞ	Bus 27 Ⓞ
tab km										
0 Dendermonde	Bornem 6 50	6 15				7 10			7 54	
6 Baasrode-Noord		6 25				7 20			8 04	
10 Sint-Amands		6 32				7 27			8 11	
13 Oppuurs		6 38				7 33			8 17	
16 Puurs		6 43	6 42			7 37			8 21	
19 Sauvegarde	6 43	6 43	7 00	7 24				8 21	9 20	
22 Boom	6 51	6 51	7 10	7 32				8 29	9 28	
	7 00	7 00	7 20	7 41				8 38	9 37	
		9332 Ⓞ	9337 Ⓞ	9307 Ⓞ		9333 Ⓞ	9338 Ⓞ	9308 Ⓞ		9309 Ⓞ
0 Boom		7 07	7 26	7 46		8 06	8 26	8 46		9 46
1 Krekelenberg		7 09	7 28	7 48		8 08	8 28	8 48		9 48
4 Niel		7 11	7 30	7 50		8 10	8 30	8 50		9 50
6 Schelle		7 14	7 33	7 53		8 13	8 33	8 53		9 53
7 Hemiksem		7 16	7 35	7 55		8 15	8 35	8 55		9 55
9 Hemiksem-Werkplaatsen		7 19	7 38	7 58		8 18	8 38	8 58		9 58
11 Hoboken		7 22	7 41	8 01		8 21	8 41	9 01		10 01
12 Hoboken-Polder		7 24	7 43	8 03		8 23	8 43	9 03		10 03
16 Antwerpen-Zuid		7 28	7 47	8 08		8 27	8 47	9 07		10 07
20 Berchem	7 34	7 52	8 13			8 32	8 52	9 12		10 12
22 Antwerpen-Centraal	7 34	7 53	8 13			8 33	8 52	9 13		10 13
Antwerpen-Oost		7 36								
Antwerpen-Dam		7 40								
Luchtbal		7 44								
Antwerpen-Noorderdok		7 46								
tab km		Bus 29 Ⓞ	Bus 31 Ⓞ	Bus 33 Ⓞ		Bus 35 Ⓞ		Bus 37 Ⓞ		
0 Dendermonde										
6 Baasrode-Noord										
10 Sint-Amands										
13 Oppuurs										
16 Puurs										
19 Sauvegarde		10 20	11 20	12 20		13 20		14 20		
22 Boom		10 28	11 28	12 28		13 28		14 28		
		10 37	11 37	12 37		13 37		14 37		
		9310 Ⓞ	9311 Ⓞ	9312 Ⓞ		9313 Ⓞ		9314 Ⓞ		
0 Boom		10 46	11 46	12 46		13 46		14 46		
1 Krekelenberg		10 48	11 48	12 48		13 48		14 48		
4 Niel		10 50	11 50	12 50		13 50		14 50		
6 Schelle		10 53	11 53	12 53		13 53		14 53		
7 Hemiksem		10 55	11 55	12 55		13 55		14 55		
9 Hemiksem-Werkplaatsen		10 58	11 58	12 58		13 58		14 58		
11 Hoboken		11 01	12 01	13 01		14 01		15 01		
12 Hoboken-Polder		11 03	12 03	13 03		14 03		15 03		
16 Antwerpen-Zuid		11 07	12 07	13 07		14 07		15 07		
20 Berchem		11 12	12 12	13 12		14 12		15 12		
22 Antwerpen-Centraal		11 13	12 13	13 13		14 13		15 13		
Antwerpen-Oost		11 16	12 16	13 16		14 16		15 16		
Antwerpen-Dam										
Luchtbal										
Antwerpen-Noorderdok										

Ⓞ Rijdt niet van 12.VII tot 31.VII.82.

Ⓞ Ne circule pas du 12.VII au 31.VII.82.

tab km				Bus 39 Ⓞ				Bus 43 Ⓞ	
0 Dendermonde				15 56				17 07	
6 Baasrode-Noord				16 06				17 17	
10 Sint-Amands				16 13				17 24	
13 Oppuurs				16 19				17 30	
16 Puurs	}	Ⓞ		16 23				17 34	
19 Sauvegarde				16 23				17 44	
22 Boom	}	Ⓞ		16 31				17 52	
				16 40				18 01	
			8340 Ⓞ	8315 Ⓞ	8341 Ⓞ	8316 Ⓞ	8342 Ⓞ	8317 Ⓞ	8318 Ⓞ
0 Boom	15 08	15 46	16 20	16 46	17 20	17 46	18 46		
1 Krekelenberg	15 10	15 48	16 22	16 48	17 22	17 48	18 48		
4 Niel	15 12	15 50	16 24	16 50	17 24	17 50	18 50		
6 Schelle	15 15	15 53	16 27	16 53	17 27	17 53	18 53		
7 Hemiksem	15 17	15 55	16 29	16 55	17 29	17 55	18 55		
9 Hemiksem-Werkplaatsen	15 20	15 58	16 32	16 58	17 32	17 58	18 58		
11 Hoboken	15 23	16 01	16 35	17 01	17 35	18 01	19 01		
12 Hoboken-Polder	15 25	16 03	16 37	17 03	17 37	18 03	19 03		
16 Antwerpen-Zuid	15 29	16 07	16 41	17 07	17 41	18 07	19 07		
20 Berchem	}	Ⓞ	15 34	16 12	16 46	17 12	17 46	18 12	19 12
			15 34	16 13	16 48	17 13	17 48	18 13	19 13
22 Antwerpen-Centraal	}	Ⓞ	15 37	16 16	16 52	17 16	17 52	18 16	19 16
Antwerpen-Oost									
Antwerpen-Dam									
Luchtbal									
Antwerpen-Noorderdok									
			8319 Ⓞ	8320 Ⓞ	8321 Ⓞ	8322 Ⓞ			
tab km									
0 Dendermonde									
6 Baasrode-Noord									
10 Sint-Amands									
13 Oppuurs									
16 Puurs	}	Ⓞ							
19 Sauvegarde									
22 Boom	}	Ⓞ							
0 Boom	19 46	20 46	21 46	22 46					
1 Krekelenberg	19 48	20 48	21 48	22 48					
4 Niel	19 50	20 50	21 50	22 50					
6 Schelle	19 53	20 53	21 53	22 53					
7 Hemiksem	19 55	20 55	21 55	22 55					
9 Hemiksem-Werkplaatsen	19 58	20 58	21 58	22 58					
11 Hoboken	20 01	21 01	22 01	23 01					
12 Hoboken-Polder	20 03	21 03	22 03	23 03					
16 Antwerpen-Zuid	20 07	21 07	22 07	23 07					
20 Berchem	}	Ⓞ	20 12	21 12	22 12	23 12			
			20 13	21 13	22 13	23 13			
22 Antwerpen-Centraal	}	Ⓞ	20 16	21 16	22 16	23 16			
Antwerpen-Oost									
Antwerpen-Dam									
Luchtbal									
Antwerpen-Noorderdok									

Een mooie dag te...

Individuele- of gezinsuitstap!

	7054 Ⓞ	7055 Ⓞ	7056 Ⓞ	7056 Ⓞ	7082 Ⓞ	7083 Ⓞ	7057 Ⓞ	7057 Ⓞ	7058 Ⓞ	7058 Ⓞ	2283 Ⓞ
tab km											
0 Mechelen		5 48		6 35	7 00	7 25	7 35	7 38	8 31	8 35	8 43
9 Kapelle-op-den-Bos		5 56		6 44	7 09	7 33	7 43	7 46	8 39		
14 Londerzeel		6 01		6 48	7 14	7 38	7 47	7 51	8 44	8 47	8 56
18 Malderen		6 06		6 53	7 19	7 43	7 52				
20 Buggenhout		6 09		6 57	7 23	7 46	7 55		8 51	8 53	9 02
24 Baasrode-Zuid		6 13		7 01		7 50			9 00	9 02	9 10
28/0 Dendermonde	Ⓞ	6 19		7 06	7 30	7 57	8 02	8 04	9 00	9 02	9 10
3 Oudegem		5 21	6 24	7 03	7 07	7 32	8 03	8 05	9 01	9 03	9 12
7 Schoonaarde			6 28		7 11	7 36					
10 Wichelen		5 28	6 32	7 09	7 15	7 41	8 09		9 07		
14 Schellebelle		5 32	6 35	7 12	7 18	7 44	8 12				
16 Wetteren		5 38	6 41		7 22						
23 Melle		5 42	6 45	7 19	7 25	7 51	8 19	8 19	9 16	9 18	9 27
26 Merelbeke		5 49									
30 Gent-Sint-Pieters	Ⓞ	5 53	6 53	7 29	7 32	7 58	8 29	8 29	9 26	9 28	9 39
75 Kortrijk	Ⓞ	5 59	6 58		7 38	8 02					
50 Oostende	Ⓞ	6 43	7 43	8 04	8 43	8 43	9 04	9 04	10 04	10 04	10 43
		7 10	7 58	8 18	8 58	8 58	9 14	9 14	10 14	10 14	10 58

	7059 Ⓞ	7059 Ⓞ	7060 Ⓞ	7061 Ⓞ	7061 Ⓞ	7062 Ⓞ	7062 Ⓞ	7063 Ⓞ	7063 Ⓞ	7064 Ⓞ	7065 Ⓞ
tab km											
0 Mechelen	9 35	9 35	10 35	11 09	11 35	12 35	12 35	13 35	13 35	14 35	15 08
9 Kapelle-op-den-Bos	9 43				11 43		12 43	13 43	13 43		15 16
14 Londerzeel	9 47	9 47	10 47	11 21	11 47	12 47	12 47	13 47	13 48	14 47	15 20
18 Malderen	9 52			11 26	11 52		12 52	13 52	13 53		15 25
20 Buggenhout	9 55	9 53	10 53	11 30	11 55	12 53	12 56	13 55	13 56	14 53	15 28
24 Baasrode-Zuid							13 00	13 58	14 00		15 32
28/0 Dendermonde	Ⓞ	10 02	10 02	11 02	11 37	12 02	13 02	13 04	14 02	14 06	15 02
3 Oudegem		10 03	10 03	11 03	11 38	12 03	13 03	13 05	14 03	14 07	15 03
7 Schoonaarde											
10 Wichelen		10 09			12 09			14 09			15 44
14 Schellebelle		10 12			12 12			14 12			
16 Wetteren							13 15				
23 Melle		10 19	10 18	11 18	11 52	12 19	13 18	13 19	14 19	14 18	15 52
26 Merelbeke											
30 Gent-Sint-Pieters	Ⓞ	10 29	10 29	11 28	12 03	12 29	13 28	13 29	14 29	14 28	15 28
75 Kortrijk	Ⓞ	11 04	11 04	12 04	12 43	13 04	14 04	14 04	15 04	15 04	16 04
50 Oostende	Ⓞ	11 14	11 14	12 14	12 58	13 14	14 14	14 14	15 14	15 14	16 43
											16 58

	7065 Ⓞ	7090 Ⓞ	7091 Ⓞ	7066 Ⓞ	7066 Ⓞ	7099 Ⓞ	7092 Ⓞ	7067 Ⓞ	7067 Ⓞ	3393 Ⓞ	7093 Ⓞ
tab km											
0 Mechelen	15 35	15 52	16 22	16 34	16 35		16 45	17 13	17 35		17 41
9 Kapelle-op-den-Bos	15 43	16 01	16 31				16 54	17 23	17 43		17 50
14 Londerzeel	15 47	16 06	16 36	16 46	16 47		17 00	17 29	17 47		17 55
18 Malderen	15 52	16 11	16 41				17 05	17 35	17 52		18 00
20 Buggenhout	15 55	16 14	16 45		16 53		17 10	17 39	17 55		18 04
24 Baasrode-Zuid		16 18	16 49				17 14	17 44			18 06
28/0 Dendermonde	Ⓞ	16 02	16 24	16 55	16 59	17 02	17 22	17 50	18 02		18 14
3 Oudegem		16 03	16 25		17 01	17 03	17 07	17 26	18 03	18 12	
7 Schoonaarde			16 29				17 11	17 30		18 16	
10 Wichelen		16 09	16 34				17 16	17 35	18 09	18 23	
14 Schellebelle		16 12	16 38				17 19	17 38	18 12		
16 Wetteren			16 43				17 25				
23 Melle		16 19	16 47		17 16	17 18		17 47	18 19		
26 Merelbeke			16 54								
30 Gent-Sint-Pieters	Ⓞ	16 29	16 59		17 26	17 28			18 29		
75 Kortrijk	Ⓞ	17 04	17 43		18 05	18 05			18 43	19 04	
50 Oostende	Ⓞ	17 15	17 58		18 19	18 19			18 58	19 18	

Ⓞ Rijdt tot 25.IX.82 - Bestemming Blankenberge 50.

Ⓞ Stopt enkel zaterdag.

Ⓞ Circule jusqu'au 25.IX.82 - Destination Blankenberge 50.

Ⓞ Arrêt seulement les samedi.

SIGARETTENPAPIER

RIZLA+

*Altijd hetzelfde...
Het beste!*

tab km	7068 Ⓞ	7069 +	7094 Ⓞ	7069 Ⓞ	7069 Ⓞ	7070 Ⓞ	7070 +	7071 Ⓞ	7071 Ⓞ	7072 Ⓞ	TT 7072 Ⓞ
0 Mechelen	17 58	18 35	18 35	19 35	19 35	20 32	20 35	21 35	21 37	22 35	22 37
9 Kapelle-op-den-Bos	18 06		18 44		19 43		21 43	21 43	21 47	22 43	22 47
14 Londerzeel	18 11	18 47	18 50	19 46	19 47	20 45	20 47	21 47	21 57	22 47	22 52
18 Malderen	18 16		18 55		19 52		21 52	21 52	21 57	22 52	22 57
20 Buggenhout	18 19	18 53	18 59	19 53	19 55	20 52	20 53	21 55	22 00	22 55	23 00
24 Baasrode-Zuid	18 23		19 03					22 04	22 04	23 04	
28/0 Dendermonde	18 30	19 02	19 09	20 01	20 02	21 00	21 02	22 02	22 11	23 02	23 10
3 Oudegem	18 31	19 03		20 02	20 03	21 01	21 03	22 03		+23 03	23 11
7 Schoonaarde	18 35										23 15
10 Wichelen	18 40			20 09	20 09	21 08		22 09		23 09	23 19
14 Schellebelle	18 43				20 12			22 12		23 12	23 23
16 Wetteren	18 48										
23 Melle	18 53	19 18		20 18	20 19	21 18	21 18	22 19		23 18	23 32
26 Merelbeke											
30 Gent-Sint-Pieters	Ⓞ	19 04	19 28	20 29	20 29	21 29	21 28	22 29		+23 28	23 47
75 Kortrijk	Ⓞ	19 43	20 04	21 04	21 04	22 04	22 04	23 04		0 16	
50 Oostende	Ⓞ	19 58	20 14	21 17	21 17	22 14	22 14	23 14		+ 0 12	1 17

tab km	7004 Ⓞ	-	7003 Ⓞ	7005 Ⓞ	3305 Ⓞ	7029 Ⓞ	7006 Ⓞ	7030 Ⓞ	7031 Ⓞ	7006 Ⓞ	7007 Ⓞ
50 Oostende			3 50						5 49	5 49	
75 Kortrijk			4 08						5 55	5 55	
0 Gent-Sint-Pieters			4 48						6 35	6 47	
4 Merelbeke											
7 Melle											
14 Wetteren			5 00						6 46	6 58	
17 Schellebelle											
20 Wichelen			5 06						6 52	7 03	
23 Schoonaarde			5 09		5 38				6 56	7 07	
27 Oudegem					5 43				7 01		
30/0 Dendermonde	Ⓞ		5 15		5 49				7 06	7 13	
4 Baasrode-Zuid				5 40		6 06	6 26	6 53	7 09	7 14	7 26
8 Buggenhout				5 44		6 11	6 30	6 58			7 31
10 Malderen				5 50		6 16	6 35	7 03		7 20	7 36
14 Londerzeel				5 53		6 19	6 38	7 06		7 23	7 40
19 Kapelle-op-den-Bos				5 59		6 25	6 44	7 12	7 21	7 28	7 47
28 Mechelen	Ⓞ		4 56	6 05		6 31	6 50	7 18		7 33	7 52
				6 15		6 41	7 00	7 29	7 34	7 43	8 03
tab km	7032 Ⓞ	7007 Ⓞ		7008 Ⓞ	7008 Ⓞ	7009 Ⓞ	7009 Ⓞ	7010 Ⓞ	7010 Ⓞ		
50 Oostende	6 46	6 46		6 57	7 53	7 53	8 53	9 53	9 53		
75 Kortrijk	6 48	6 55		7 28	7 55	8 28	8 55	9 55	9 55		
0 Gent-Sint-Pieters	7 34	7 47		8 07	8 47	9 07	9 47	10 45	10 47		
4 Merelbeke	7 39										
7 Melle											
14 Wetteren	7 47	7 58		8 20	8 58	9 18	9 58	10 56	10 58		
17 Schellebelle	7 51										
20 Wichelen	7 55	8 03					10 03				
23 Schoonaarde	7 59	8 07					10 07				
27 Oudegem	8 04										
30/0 Dendermonde	Ⓞ	8 08	8 13	8 32	9 10	9 30	10 13	11 09	11 10		
4 Baasrode-Zuid		8 14		8 33	9 11	9 31	10 14	11 10	11 11		
8 Buggenhout		8 20		8 39	9 18	9 37	10 20	11 16	11 18		
10 Malderen		8 23					10 23	11 19			
14 Londerzeel	8 27	8 28		8 47	9 26	9 44	10 28	11 25	11 26		
19 Kapelle-op-den-Bos		8 33					10 33				
28 Mechelen	Ⓞ	8 41	8 44	9 02	9 40	9 57	10 44	11 39	11 40		

Ⓞ Bestemming: Brussel-Zuid 60.
Ⓞ Bestemming: Brussel-Zuid 25.

Ⓞ Destination: Bruxelles-Midi 60.
Ⓞ Destination: Bruxelles-Midi 25.

	7011 ⓐ	7012 ⓐ	7012 ⓐ	7013 ⓐ	7013 ⓐ	77 7014 ⓐ	7014 ⓐ		7015 ⓐ	7015 ⓐ
tab km										
50 Oostende	10.53		11.53	12.53	12.53	13.41	13.53		14.50	14.50
75 Kortrijk	10.55	11.28	11.55	12.55	12.55	13.55	13.55		14.55	14.55
0 Gent-Sint-Pieters	11.47	12.08	12.47	13.38	13.47	14.33	14.47		15.47	15.50
4 Merelbeke		12.13		13.43					15.47	15.55
7 Melle		12.15								
14 Wetteren	11.58	12.20	12.58	13.51	13.58	14.45	14.58		15.58	16.03
17 Schellebelle										
20 Wichelen	12.03	12.25			14.03				16.03	16.08
23 Schoonaarde	12.07	12.29		13.59	14.07				16.07	16.12
27 Oudegem										
30/0 Dendermonde	12.13	12.36	13.10	14.06	14.13	14.59	15.10		16.13	16.19
	12.14	12.38	13.11	14.08	14.14	15.00	15.11		16.14	16.20
4 Baasrode-Zuid										16.24
8 Buggenhout	12.20	12.46	13.18	14.15	14.20	15.06	15.18		16.20	16.28
10 Malderen	12.23	12.49			14.23				16.23	16.31
14 Londerzeel	12.28	12.54	13.26	14.23	14.28	15.13	15.26		16.28	16.37
19 Kapelle-op-den-Bos	12.33	12.59		14.28	14.33				16.33	16.42
26 Mechelen	12.44	13.10	13.40	14.39	14.44	15.27	15.40		16.44	16.52

	7041 ⓐ	7016 ⓐ	7016 ⓐ	7017 ⓐ	7042 ⓐ	7017 ⓐ	7018 ⓐ	7018 +	7043 ⓐ
tab km									
50 Oostende		15.50		15.50	16.53	16.53		17.50	17.50
75 Kortrijk		15.55		16.28	16.55	16.55	17.28	17.55	17.55
0 Gent-Sint-Pieters		16.40		16.47	17.38	17.47	18.17	18.47	18.49
4 Merelbeke		16.45			17.43				
7 Melle									
14 Wetteren		16.52		16.58	17.51	17.58	18.26	18.58	19.02
17 Schellebelle					17.56				
20 Wichelen		16.59			17.59	18.03	18.34		19.09
23 Schoonaarde		17.03			18.03	18.07	18.38		19.13
27 Oudegem		17.08			18.09		18.43		19.18
30/0 Dendermonde		17.14		17.10	18.15	18.13	18.46	19.10	19.23
	16.48	17.15		17.11	18.20	18.14	18.49	19.11	
4 Baasrode-Zuid		17.19			18.00				
8 Buggenhout	16.54	17.23		17.18	18.26	18.20	18.55	19.18	
10 Malderen	16.57	17.26			18.03	18.23			
14 Londerzeel	17.03	17.32		17.26	18.33	18.28	19.03	19.26	
19 Kapelle-op-den-Bos	17.08	17.37			18.08	18.33	19.08		
26 Mechelen	17.16	17.47		17.40	18.47	18.44	19.19	19.40	

	9068 ⓐ	7019 ⓐ	2221 ⓐ	7019 ⓐ	7020 ⓐ	7020 +	7021 ⓐ	7021 ⓐ
tab km								
50 Oostende	18.53	18.53	18.53	18.53		19.53	20.53	20.53
75 Kortrijk	18.55	18.55	18.55	18.55	19.28	19.55	20.55	20.55
0 Gent-Sint-Pieters	19.38	19.47	19.48	19.52	20.06	20.47	21.38	21.47
4 Merelbeke								
7 Melle								
14 Wetteren	19.48	19.58	20.00	20.03	20.17	20.58	21.49	21.58
17 Schellebelle								
20 Wichelen		20.03		20.08	20.24			22.03
23 Schoonaarde		20.07		20.12	20.27			22.07
27 Oudegem								
30/0 Dendermonde	20.01	20.13	20.10	20.18	20.36	21.10	22.01	22.13
	20.02	20.14	20.11	20.19	20.39	21.11	22.02	22.14
4 Baasrode-Zuid					20.43			
8 Buggenhout	20.08	20.20	20.17	20.25	20.47	21.18	22.09	22.20
10 Malderen		20.23		20.28	20.50			22.23
14 Londerzeel	20.15	20.28	20.25	20.33	20.55	21.26	22.16	22.28
19 Kapelle-op-den-Bos	20.20	20.33		20.38	21.00			22.33
26 Mechelen	20.30	20.44	20.39	20.48	21.11	21.40	22.30	22.44

ⓐ Enkel woensdags.

ⓐ Rijdt tot 25.IX.82 - Bestemming: Aarschot 53bis-35.

ⓐ Rijdt tot 25.IX.82.

ⓐ Rijdt van 26.IX.82 af.

ⓐ Le mercredi seulement.

ⓐ Circule jusqu'au 25.IX.82 - Destination: Aarschot 53bis-35.

ⓐ Circule jusqu'au 25.IX.82.

ⓐ Circule à partir du 26.IX.82.

STELLA  ARTOIS

tab km	8404 A	8405 B	8405 C	8454 D	8478 E	8478 F	8433 G	2281 H	8479 I	8479 J	3400 K	
0 Leuven	430	527	536	604	629	638	645			706	708	737
5 Wijgmaal	434	531	540	608	633	642	650			710	712	
9 Hambos	437	534	543	612	637	645	654			713	715	
11 Wespelaar-Tildonk	440	537	546	615	640	648	657			715	717	
13 Haacht	442	540	548	617	642	651	659	713		718	720	
17 Boortmeerbeek	446	544	552	621	645	654	703			722	724	
18 Biststraat	448	546	554	623	647	656	705			724	726	
19 Hever	450	548	556	625	649	658	707			726	728	
22 Muizen	452	550	558	627	652	700	709			728	730	
25 Mechelen	456	554	602	631	656	704	713			732	734	753

tab km	2199 L	8498 M		5806 N	2283 O		9709 P	8409 Q	3402 R	8499 S
0 Leuven	742	747		812			841	859	941	1000
5 Wijgmaal	746	751		816				903		1004
9 Hambos		755		819				906		1007
11 Wespelaar-Tildonk		758		822				909		1010
13 Haacht	752	801		825	831			912		1013
17 Boortmeerbeek		804		828				915		1016
18 Biststraat		806		830				917		1018
19 Hever		808		832				919		1020
22 Muizen		810		834				921		1022
25 Mechelen		814		838	842		858	925	957	1026

tab km	3404 T	8436 U	8436 V	3406 W	8412 X	3408 Y	8413 Z	3410 AA	8438 AB	3412 AC	8415 AD
0 Leuven	1041	1102	1126	1141	1225	1241	1300	1341	1400	1441	1500
5 Wijgmaal		1106	1130		1229		1304		1404		1504
9 Hambos		1109	1133		1232		1307		1407		1507
11 Wespelaar-Tildonk		1112	1136		1235		1310		1410		1510
13 Haacht		1115	1138		1237		1313		1413		1513
17 Boortmeerbeek		1118	1141		1240		1316		1416		1516
18 Biststraat		1120	1143		1242		1318		1418		1518
19 Hever		1122	1145		1244		1320		1420		1520
22 Muizen		1124	1148		1247		1322		1422		1522
25 Mechelen	1057	1128	1152	1157	1251	1257	1326	1357	1426	1457	1526

tab km	3414 AE	3416 AF	8416 AG	8441 AH	8442 AI	5815 AJ	3418 AK	9718 AL	5835 AM	5816 AN
0 Leuven	1541	1608	1622	1650	1700	1718	1741	1746	1754	1821
5 Wijgmaal		1612	1626	1654	1704	1722			1758	1825
9 Hambos			1629	1657	1707	1725			1801	1829
11 Wespelaar-Tildonk		1617	1632	1659	1710	1728			1804	1831
13 Haacht		1619	1634	1702	1713	1731			1806	1834
17 Boortmeerbeek		1622	1638	1706	1716	1734			1810	1837
18 Biststraat			1640	1708	1718	1736			1812	1839
19 Hever			1642	1710	1720	1738			1814	1841
22 Muizen			1645	1713	1722	1741			1817	1844
25 Mechelen	1557	1630	1649	1717	1726	1745	1757	1803	1821	1848

tab km	3420 AO	8419 AP	3422 AQ	8494 AR	3550 AS	3424 AT	8421 AU	3426 AV	8422 AW
0 Leuven	1841	1900	1941	2000	2035	2041	2100	2141	2224
5 Wijgmaal		1904		2004			2104		2228
9 Hambos		1907		2007			2107		2231
11 Wespelaar-Tildonk		1910		2010			2110		2233
13 Haacht		1913		2013			2113		2236
17 Boortmeerbeek		1916		2016			2116		2240
18 Biststraat		1918		2018			2118		2242
19 Hever		1920		2020			2120		2244
22 Muizen		1922		2022			2122		2246
25 Mechelen	1857	1926	1957	2026	2035	2057	2126	2157	2250

Ⓛ Bestemming: Brussel-Zuid 27.

Ⓜ Bestemming: Brussel-Noord 27-28.

Ⓝ Bestemming: Blankenberghe 53-50.

Ⓞ Rijdt tot 25.IX.82.

Ⓟ Bestemming: Sint-Niklaas 54.

Ⓠ Rijdt tot 25.IX.82 - Bestemming Antwerpen-Centraal 27.

Ⓛ Destination: Bruxelles-Midi 27.

Ⓜ Destination: Bruxelles-Nord 27-28.

Ⓝ Destination: Blankenberghe 53-50.

Ⓞ Circule jusqu'au 25.IX.82.

Ⓟ Destination: Sint-Niklaas 54.

Ⓠ Circule jusqu'au 25.IX.82 - Destination Antwerpen-Centr. 27.

	8455 A	8481 A	8482	8483 A	3401 C	9757 A	8458 A	8458 A	3500 C	3403 C
tab km										
0 Mechelen	531	626	715	741	746	756	814	815		852
4 Muizen	535	629	718	744			818	819		
6 Hever	537	632	720	746			820	821		
7 Biststraat	539	634	722	748			822	823		
9 Boortmeerbeek	542	637	724	750			824	825		
12 Haacht	545	640	727	753			827	828		
14 Wespelaar-Tildonk	548	643	730	756			830	831		
16 Hambos	551	645	733	759			833	834		
20 Wijgmaal	555	648	737	803			837	838		
25 Leuven	559	653	741	807	801	812	841	842	844	908

	8459	3405	8460 A	3407 A	8461 C	3409	8462 A	8401 C	3411 A	8463
tab km										
0 Mechelen	9 07	9 43	10 06	10 43	11 06	11 43	12 06	12 30	12 43	13 06
4 Muizen	9 10		10 09		11 09		12 09	12 33		13 09
6 Hever	9 12		10 11		11 11		12 11	12 35		13 11
7 Biststraat	9 14		10 13		11 13		12 13	12 37		13 13
9 Boortmeerbeek	9 16		10 15		11 15		12 15	12 39		13 15
12 Haacht	9 19		10 18		11 18		12 18	12 42		13 18
14 Wespelaar-Tildonk	9 22		10 21		11 21		12 21	12 45		13 21
16 Hambos	9 25		10 24		11 24		12 24	12 48		13 24
20 Wijgmaal	9 29		10 28		11 28		12 28	12 52		13 28
25 Leuven	9 33	9 59	10 32	10 59	11 32	11 59	12 32	12 56	12 59	13 32

	3413	8464 A	3415 A	8465	3417	2216 A	8491 A	8496 A	8492 C	9766 A
tab km										
0 Mechelen	13 43	14 06	14 43	15 06	15 43		16 39	16 56	17 06	17 11
4 Muizen		14 09		15 09			16 43	17 00	17 09	
6 Hever		14 11		15 11		16 25	16 45	17 02	17 11	
7 Biststraat		14 13		15 13			16 47	17 04	17 13	
9 Boortmeerbeek		14 15		15 15		16 29	16 49	17 06	17 15	
12 Haacht		14 18		15 18		16 33	16 52	17 09	17 18	
14 Wespelaar-Tildonk		14 21		15 21		16 36	16 55	17 11	17 21	
16 Hambos		14 24		15 24			16 58	17 14	17 24	
20 Wijgmaal		14 28		15 28		16 42	17 02	17 18	17 28	
25 Leuven	13 59	14 32	14 59	15 32	15 58	16 46	17 06	17 22	17 32	17 27

	5717 A	2248 A	3419 C	2198 A	8492 A	8468 A	3421 A	8493	3423	8470 A
tab km										
0 Mechelen	17 24		17 43	17 59	18 26		18 43	19 06	19 43	20 06
4 Muizen	17 28			18 03	18 29			19 09		20 09
6 Hever	17 30			18 05	18 31			19 11		20 11
7 Biststraat	17 32			18 07	18 33			19 13		20 13
9 Boortmeerbeek	17 34			18 09	18 35			19 15		20 15
12 Haacht	17 37	17 48		18 12	18 38			19 18		20 18
14 Wespelaar-Tildonk	17 40			18 15	18 41			19 21		20 21
16 Hambos	17 42			18 18	18 44			19 24		20 24
20 Wijgmaal	17 46			18 21	18 48			19 28		20 28
25 Leuven	17 50	17 59	18 17	18 26	18 52		18 59	19 32	19 59	20 32

	2221 C	3425 A	8470 C	8471	3427	8472 A	3429 C	8473		
tab km										
0 Mechelen	20 41	20 43	20 45	21 06	21 43	22 06	22 43	23 06		
4 Muizen			20 48	21 09		22 09		23 09		
6 Hever			20 50	21 11		22 11		23 11		
7 Biststraat			20 52	21 13		22 13		23 13		
9 Boortmeerbeek			20 54	21 15		22 15		23 15		
12 Haacht		20 50	20 57	21 18		22 18		23 18		
14 Wespelaar-Tildonk			21 00	21 21		22 21		23 21		
16 Hambos			21 03	21 24		22 24		23 24		
20 Wijgmaal			21 07	21 28		22 28		23 28		
25 Leuven			21 11	21 32	21 59	22 32	22 59	23 32		

Bestemming: Liège-Guillemins 36.

Rijdt tot 25.IX.82 - 3500 bestemming Luxemburg 36-43.

Bestemming: Hasselt 35 - 3429 + via 36-21.

Bestemming: Tienen 36.

Bestemming: Landen 36.

Destination: Liège-Guillemins 36.

Circule jusqu'au 25.IX.82 - 3500 destination Luxemburg 36-43.

Destination: Hasselt 35 - 3429 + via 36-21.

Destination: Tienen 36.

Destination: Landen 36.

tab km	9705 Ⓐ	9706 Ⓒ	9706 Ⓐ	9707 Ⓐ	9708	9709 Ⓐ	9710 Ⓒ	9711 Ⓐ	9712	9713 Ⓐ	9714
25 Brussel-Bruxelles-Nid.....	5.30	Ⓟ 5.40	6.18	6.55	Ⓟ 7.36	8.37	9.47	10.47	11.47	12.47	13.47
0 Mechelen.....	5.59	6.05	6.40	7.16	8.05	9.05	10.05	11.05	12.05	13.05	14.05
10 Tiselt-Blaasveld.....	6.09			7.25					Ⓟ 12.14		Ⓟ 14.14
11 Blaasveld.....	6.11	6.16	6.51	7.27	8.16	9.16	10.16	11.16	12.16	13.17	14.16
13 Willebroek.....	6.14	6.19	6.54	7.30	8.19	9.19	10.19	11.19	12.19	13.20	14.19
	6.15	6.21	6.55	7.35	8.20	9.21	10.21	11.21	12.21	13.21	14.21
19 Puurs.....	6.21	6.27	7.01	7.42	8.26	9.27	10.27	11.27	12.27	13.27	14.27
	6.25	6.27	7.02	7.44	8.27	9.27	10.27	11.27	12.27	13.27	14.27
23 Bornem.....	6.30	6.32	7.06	7.50	8.32	9.32	10.32	11.32	12.32	13.32	14.32
26 Temse.....	6.36	6.37	7.11	7.55	8.37	9.37	10.37	11.37	12.37	13.37	14.37
34 Sint-Niklaas.....	6.44	6.45	7.20	8.04	8.45	9.45	10.45	11.45	12.45	13.45	14.45

tab km	9715 Ⓐ		TT 9740 Ⓐ	9716 Ⓒ	9716 Ⓐ	9739 Ⓐ	9717 Ⓐ	2191 Ⓐ	9742 Ⓐ	9718	9743 Ⓐ
25 Brussel-Bruxelles-Nid.....	14.47		15.17	15.47	15.52	16.17	16.32	16.57	17.12	Ⓟ 17.39	17.54
0 Mechelen.....	15.05		15.40	16.05	16.17	16.38	17.00	17.20	17.32	18.05	18.30
10 Tiselt-Blaasveld.....	15.14		15.49		16.27	16.46	17.09		17.41	Ⓟ 18.14	18.40
11 Blaasveld.....	15.16		15.51	16.16	16.30	16.49	17.11		17.43	18.16	18.42
13 Willebroek.....	15.19		15.54	16.19	16.33	16.52	17.14	17.32	17.46	18.19	18.45
	15.21		15.55	16.21	16.34	16.54	17.15	17.33	17.47	18.21	18.46
19 Puurs.....	15.27		16.01	16.27	16.40	17.00	17.21	17.39	17.53	18.27	18.52
	15.27		16.02	16.27	16.41	17.01	17.22	17.40	17.54	18.27	18.53
23 Bornem.....	15.32		16.07	16.32	16.46	17.06	17.26	17.44	17.59	18.32	18.58
26 Temse.....	15.37		16.12	16.37	16.51	17.11	17.30	17.48	18.06	18.37	19.05
34 Sint-Niklaas.....	15.45		16.20	16.45	16.59	17.20	17.38	17.56	18.14	18.45	19.13

tab km	9719 Ⓐ	9720	9721 Ⓐ	9722 Ⓒ	9722 Ⓐ						
25 Brussel-Bruxelles-Nid.....	18.47	19.47	20.47	21.47	22.18						
0 Mechelen.....	19.05	20.05	21.05	22.05	22.41						
10 Tiselt-Blaasveld.....	Ⓟ 19.14		Ⓟ 21.14		22.51						
11 Blaasveld.....	19.16	20.16	21.16	22.16	22.53						
13 Willebroek.....	19.19	20.19	21.19	22.19	22.56						
	19.21	20.21	21.21	22.21	22.57						
19 Puurs.....	19.27	20.27	21.27	22.27	23.03						
	19.27	20.27	21.27	22.27	23.03						
23 Bornem.....	19.32	20.32	21.32	22.32	23.08						
26 Temse.....	19.37	20.37	21.37	22.37	23.13						
34 Sint-Niklaas.....	19.45	20.45	21.45	22.45	23.21						

Ⓟ Stopt niet zaterdag en zondags.
Ⓠ Stopt niet zondags.

Ⓟ Pas d'arrêt les samedi et dimanche.
Ⓠ Pas d'arrêt le dimanche.

AUTOSLAAPTREINEN :

Belangrijke verminderingen
op de verbindingen naar Zuid-Frankrijk

Op bepaald data tot 3.500 F
vermindering per traject,
of 7.000 F per heen- en terugreis

Vraag onze brochure!

Inlichtingen in de stations
en erkende reisbureaus!

	9754 Ⓞ	9755 Ⓞ	9755 Ⓞ	9780 Ⓞ	9756 Ⓞ		9757 Ⓞ	9757 Ⓞ	2190 Ⓞ	9758 Ⓞ		
tab km												
0 Sint-Niklaas	4 45	5 10	5 26	5 48	6 27		6 56	7 02	7 25	8 09		
9 Temse	4 53	5 18	5 34	5 57	6 37		7 04	7 12	7 33	8 17		
12 Bornem	4 57	5 23	5 39	6 02	6 42		7 09	7 17	7 38	8 22		
16 Puurs	5 02	5 28	5 44	6 07	6 47		7 14	7 22	7 43	8 26		
	5 03	5 28	5 45	6 08	6 48		7 14	7 23	7 45	8 27		
21 Willebroek	5 09	5 34	5 51	6 14	6 54		7 20	7 30	7 51	8 33		
	5 10	5 35	5 52	6 15	6 55		7 21	7 31	7 53	8 34		
23 Blaasveld	5 13	5 38	5 55	6 18	6 58		7 24	7 34	7 56	8 37		
25 Tiselt-Blaasveld	5 15		5 57	6 21	7 01			7 36				
34 Mechelen	5 25	5 50	6 07	6 30	7 11		7 35	7 46	8 07	8 48		
25 Brussel-Bruxelles-Nd	5 51	6 40	6 36	6 56	7 35		8 11	8 11	8 33	9 15		
	9759		9761	9762 Ⓞ			9787 Ⓞ	9763	9764 Ⓞ		9765	9766 Ⓞ
tab km												
0 Sint-Niklaas	8 56		10 56	11 56			12 28	12 56	13 56		14 56	16 21
9 Temse	9 04		11 04	12 04			12 38	13 04	14 04		15 04	16 29
12 Bornem	9 09		11 09	12 09			12 44	13 09	14 09		15 09	16 35
16 Puurs	9 14		11 14	12 14			12 49	13 14	14 14		15 14	16 40
	9 14		11 14	12 14			12 50	13 14	14 14		15 14	16 42
21 Willebroek	9 20		11 20	12 20			12 56	13 20	14 20		15 20	16 46
	9 21		11 21	12 21			12 57	13 21	14 21		15 21	16 53
23 Blaasveld	9 24		11 24	12 24			13 00	13 24	14 24		15 24	16 56
25 Tiselt-Blaasveld	9 26		11 26	12 26			13 02		14 26		15 26	16 58
34 Mechelen	9 36		11 35	12 36			13 14	13 36	14 36		15 36	17 08
25 Brussel-Bruxelles-Nd	10 01		12 01	13 01			13 45	14 01	15 01		16 01	17 38
	9767 Ⓞ	TT 9791 Ⓞ	9767 Ⓞ	9768 Ⓞ			9769	9770 Ⓞ	9771	9772 Ⓞ		
tab km												
0 Sint-Niklaas	16 56	17 01	17 21	17 57			18 56	19 56	20 56	21 56		
9 Temse	17 04	17 12	17 31	18 05			19 04	20 04	21 04	22 04		
12 Bornem	17 09	17 16	17 35	18 09			19 09	20 09	21 09	22 09		
16 Puurs	17 14	17 21	17 39	18 14			19 14	20 14	21 14	22 14		
	17 14	17 22	17 40	18 14			19 14	20 14	21 14	22 14		
21 Willebroek	17 20	17 28	17 46	18 20			19 20	20 20	21 20	22 20		
	17 21		17 47	18 21			19 21	20 21	21 21	22 21		
23 Blaasveld	17 24		17 50	18 24			19 24	20 24	21 24	22 24		
25 Tiselt-Blaasveld			17 52	18 26				20 26		21 26		22 26
34 Mechelen	17 36		18 02	18 36			19 36	20 36	21 36	22 36		
25 Brussel-Bruxelles-Nd	18 11		18 27	19 03			19 20	20 01	21 01	22 01	23 18	

Ⓞ Bestemming : Leuven 53bis.
 Ⓞ Stopt niet zaterdag en zondags.
 Ⓞ Stopt niet zondags.

Ⓞ Destination : Leuven 53bis.
 Ⓞ Pas d'arrêt les samedi et dimanche.
 Ⓞ Pas d'arrêt le dimanche.

SIGARETTENPAPIER
 ALTIJD HETZELFDE...
 HET BESTE !

RIZLA.

	9404 Ⓢ	9405 Ⓢ	TT 9405 Ⓢ	TT 9406 Ⓢ	TT 9432 Ⓢ	1707 Ⓢ	TT 9407 Ⓢ	9407 Ⓢ	1708 Ⓢ	TT 9408 Ⓢ	TT 9408 Ⓢ
tab km						Ⓢ					
50 Brussel-Z.-Bruxelles-M.	3 16				6 00	6 30			7 30		
0 Gent-Sint-Pieters	4 45	5 27	6 01	6 27	7 03	7 24		7 27	8 24		8 27
5 Gentbrugge	4 51	5 33	6 06		7 09			7 33			8 33
7 Gent-Dampoort	4 53	5 36	6 09	6 34	7 12	7 30		7 36	8 30		8 36
59 Antwerpen-Centraal		4 30		5 15	6 29		6 49	6 49		7 49	7 49
7 Gent-Dampoort	4 53	5 36	6 09	6 34	7 12		7 34	7 37		8 34	8 36
10 Gent-Muide	4 57	5 40	6 14		7 16			7 42			8 40
12 Wondelgem	5 02	5 44	6 18		7 20			7 46			8 44
18 Sleidinge	5 02	5 44	6 18		7 20			7 48			8 44
23 Waarschoot	5 10	5 50	6 26		7 27			7 57			8 50
27 Eeklo	5 15	5 55	6 31		7 32		7 54	8 02		8 54	8 55
	5 21	6 00	6 36	6 54	7 37			8 07			9 00
tab km	1709 Ⓢ	TT 9409 Ⓢ	1710 Ⓢ	TT 9410 Ⓢ	TT 9410 Ⓢ	1711 Ⓢ	TT 9411 Ⓢ	1712 Ⓢ	TT 9412 Ⓢ	TT 9412 Ⓢ	
50 Brussel-Z.-Bruxelles-M.	8 30		9 30			10 30		11 30			
0 Gent-Sint-Pieters	9 24		10 24			11 24		12 24			
5 Gentbrugge											
7 Gent-Dampoort	9 30		10 30			11 30		12 30			
59 Antwerpen-Centraal		8 49		9 49	9 49		10 49		11 49	11 49	
7 Gent-Dampoort		9 34		10 34	10 34		11 34		12 34	12 34	
10 Gent-Muide					10 38					12 38	
12 Wondelgem					10 42					12 42	
18 Sleidinge					10 42					12 42	
23 Waarschoot					10 48					12 46	
27 Eeklo		8 54		10 54	10 58		11 54		12 54	12 58	
tab km	1713 Ⓢ	TT 9413 Ⓢ	1714 Ⓢ	TT 9414 Ⓢ	TT 9414 Ⓢ	1715 Ⓢ	TT 9415 Ⓢ	TT 9415 Ⓢ	TT 9416 Ⓢ	1716 Ⓢ	TT 9416 Ⓢ
50 Brussel-Z.-Bruxelles-M.	12 30		13 30			14 30			15 10	15 30	
0 Gent-Sint-Pieters	13 24		14 24			15 24			16 03	16 24	
5 Gentbrugge									16 09		
7 Gent-Dampoort	13 30		14 30			15 30			16 12	16 30	
59 Antwerpen-Centraal		12 49		13 49	13 49		14 49	14 49	15 29		15 49
7 Gent-Dampoort		13 34		14 34	14 34		15 34	15 34	16 13		16 34
10 Gent-Muide					14 38				16 17		
12 Wondelgem					14 42				16 21		
18 Sleidinge					14 42				16 22		
23 Waarschoot					14 48				16 28		
27 Eeklo		13 54		14 54	14 58		15 54	15 56	16 33		16 54
									16 36		
tab km	TT 9441 Ⓢ	9065 Ⓢ	1717 Ⓢ	TT 9417 Ⓢ	9442 Ⓢ		9443 Ⓢ	TT 9418 Ⓢ	1718 Ⓢ	TT 9418 Ⓢ	TT 9444 Ⓢ
50 Brussel-Z.-Bruxelles-M.		16 25	16 45		16 45		17 00	17 32	17 45		18 00
0 Gent-Sint-Pieters	16 30	17 03	17 24		17 27		17 49	18 12	18 24		18 44
5 Gentbrugge	16 37	17 09			17 33		17 55	18 18			18 50
7 Gent-Dampoort	16 40	17 12	17 30		17 36		17 58	18 21	18 30		18 53
59 Antwerpen-Centraal		15 49	16 29		16 49	16 49	17 08	17 29		17 49	18 05
7 Gent-Dampoort		16 41	17 13		17 34	17 37	17 59	18 22		18 34	18 53
10 Gent-Muide		16 45	17 17			17 41	18 03	18 25			18 57
12 Wondelgem		16 49	17 21			17 45	18 07	18 29			19 01
18 Sleidinge		16 50	17 22			17 46	18 07	18 29			19 03
23 Waarschoot		16 58	17 29			17 52	18 13	18 35			19 09
27 Eeklo		17 03	17 34			17 57	18 18	18 40			19 14
		17 08	17 40		17 54	18 02	18 23	18 45		18 54	19 19

Ⓢ Bestemming Roosendaal.
Ⓢ Ⓢ 16.30. Ⓢ Ⓢ 17.30.

Ⓢ Destination Roosendaal.
Ⓢ Ⓢ 16.30. Ⓢ Ⓢ 17.30.

tab km	1719 □	TT 9419 △	1720 □	TT 9420 △						
50 Brussel-Z.-Bruxelles-M.	18 30		19 30							
0 Gent-Sint-Pieters	19 24		20 24							
5 Gentbrugge										
7 Gent-Dampoort	19 30		20 30							
59 Antwerpen-Centraal		18 49		19 49						
7 Gent-Dampoort		19 34		20 34						
10 Gent-Mulde										
12 Wondelgem										
18 Sleidinge										
23 Waarschoot										
27 Eeklo		19 54		20 54						

□ Bestemming Roosendaal.

□ Destination Roosendaal.

tab km	TT 9454 ⊕	TT 9455 ⊕	9456 ⊕	9481 ⊕	9482 ⊕	TT 9457 ⊕	TT 9457 ⊕	3956 □	9483 ⊕	TT 9484 ⊕
0 Eeklo	4 59	5 27	6 01	6 15	6 37	6 59	7 06		7 16	7 46
4 Waarschoot	5 04	5 32	6 06	6 20	6 42	7 04			7 21	7 51
9 Sleidinge	5 09	5 37	6 11	6 25	6 47	7 09			7 26	7 56
15 Wondelgem	5 15	5 43	6 17	6 31	6 53	7 15			7 32	8 02
	5 15	5 44	6 17	6 31	6 54	7 15			7 32	8 03
17 Gent-Mulde	5 20	5 49	6 21	6 35	6 58	7 19			7 36	8 08
20 Gent-Dampoort	5 25	5 53	6 25	6 39	7 03	7 24	7 26		7 40	8 12
59 Antwerpen-Centraal	6 36		7 11	7 27		8 13	8 11		8 30	9 11
20 Gent-Dampoort	5 25	5 54	6 25	6 40	7 04	7 25		7 30	7 40	8 13
23 Gentbrugge	5 28	5 58	6 28	6 43	7 07	7 28			7 43	8 16
27 Gent-Sint-Pieters	5 34	6 05	6 34	6 49	7 13	7 33		7 36	7 49	8 22
50 Brussel-Z.-Bruxelles-M. ...	6 28	6 45	7 15	7 24	7 47	8 24		8 24	8 36	9 06
tab km	TT 9458 ⊕	3957 □	9458 ⊕	TT 9459 △	3958 □	TT 9460 ⊕	TT 9460 ⊕	3959 □	TT 9461 △	3960 □
0 Eeklo	8 06		8 19	9 06		10 02	10 06		11 06	
4 Waarschoot			8 23			10 07				
9 Sleidinge			8 28			10 12				
15 Wondelgem			8 34			10 18				
			8 34			10 18				
17 Gent-Mulde			8 38			10 22				
20 Gent-Dampoort	8 26		8 42	9 26		10 26	10 26		11 26	
59 Antwerpen-Centraal	9 11		9 43	10 11		11 11	11 11		12 11	
20 Gent-Dampoort		8 30	8 42		9 30			10 30		11 30
23 Gentbrugge		8 36	8 45		9 36					11 36
27 Gent-Sint-Pieters		8 36	8 50		9 36			10 36		11 36
50 Brussel-Z.-Bruxelles-M. ...		9 24	9 24		10 34			11 34		12 34

□ Bestemming Kortrijk 75.

⊕ Zaterdag: 8 34.

⊕ Zat. en zondags: 9 34.

□ Destination Kortrijk 75.

⊕ Les samedis: 8 34.

⊕ Les sam. et dim.: 9 34.

Nieuwe verbinding:
Autoslaaptreinen

Schaarbeek-Brive (Dordogne)

tab km	TT 9462 ⓐ	TT 9462 ⓑ	3961	TT 9487 ⓐ	TT 9463 ⓐ	3962	TT 9464 ⓐ	TT 9464 ⓑ	3963	TT 9465 ⓐ	3964
0 Eeklo	12 02	12 06		12 23	13 06		14 02	14 06		15 06	
4 Waarschoot	12 07			12 29			14 07				
9 Sleidinge	12 12			12 35			14 12				
15 Wondeigem	12 16			12 41			14 18				
17 Gent-Muide	12 18			12 43			14 18				
20 Gent-Dampoort	12 22			12 46			14 22			15 26	
20 Gent-Dampoort	12 26	12 26		12 52	13 26		14 26	14 26		15 26	
59 Antwerpen-Centraal	13 11	13 11		13 43	14 11		15 11	15 11		16 11	
20 Gent-Dampoort			12 30	12 53		13 30			14 30		15 30
23 Gentbrugge				12 56							
27 Gent-Sint-Pieters			12 36	13 02		13 36			14 36		15 36
50 Brussel-Z.-Bruxelles-M.			13 34	13 59		14 34			15 34		16 34
tab km	TT 9489 ⓐ	TT 9466 ⓐ	TT 9466 ⓑ	3965	TT 9491 ⓐ	TT 9467 ⓐ	3966	TT 9467 ⓑ	TT 9492 ⓐ	TT 9468 ⓐ	3967
0 Eeklo	15 33	16 02	16 06		16 46	17 06		17 18	17 41	18 06	
4 Waarschoot	15 38	16 07			16 51			17 23	17 46		
9 Sleidinge	15 47	16 12			16 57			17 30	17 53		
15 Wondeigem	15 53	16 18			17 03			17 36	17 59		
17 Gent-Muide	15 53	16 18			17 04			17 37	18 02		
20 Gent-Dampoort	15 57	16 22			17 08			17 41	18 07		
20 Gent-Dampoort	16 01	16 26	16 26		17 12	17 26		17 46	18 12	18 26	
59 Antwerpen-Centraal	16 43	17 11	17 11		18 11	18 11		18 43	19 11	19 11	
20 Gent-Dampoort	16 02			16 30	17 13		17 31	17 47	18 13		18 30
23 Gentbrugge	16 05				17 16			17 50	18 16		
27 Gent-Sint-Pieters	16 11			16 36	17 22		17 37	17 55	18 22		18 36
50 Brussel-Z.-Bruxelles-M.	17 03			17 35	18 06		18 34	18 34	19 06		19 26
tab km	9458 ⓐ	TT 9469 ⓐ	3968	TT 9470 ⓐ	3969	TT 9471 ⓐ	3970				
0 Eeklo	18 46	19 06		20 06		21 06					
4 Waarschoot	18 51										
9 Sleidinge	18 56										
15 Wondeigem	19 02										
17 Gent-Muide	19 04										
20 Gent-Dampoort	19 09										
20 Gent-Dampoort	19 12	19 26		20 26		21 26					
59 Antwerpen-Centraal	20 11	20 11		21 11		22 11					
20 Gent-Dampoort	19 13		19 30		20 30		21 30				
23 Gentbrugge	19 16				20 36		21 36				
27 Gent-Sint-Pieters	19 22		19 36								
50 Brussel-Z.-Bruxelles-M.	20 06		20 34		21 34		22 34				

ⓐ Bestemming Kortrijk 75.

ⓑ Destination Kortrijk 75.

Even wegwezen...

de NMBS - Minitrip!

Gedetailleerde brochure
in de stations

Nieuwe bestemming:

Lugano

tab km	8879 Ⓢ	8855 Ⓢ	8880 Ⓢ	8856	1756	8881 Ⓢ	3956	1782 Ⓢ
12 Roosendaal								
0 Antwerpen-Centraal	4 30	5 15	5 46	6 13	6 29	6 35	6 49	7 07
3 Berchem	4 33	5 18	5 49	6 16	6 32	6 38	6 52	7 10
6 Antwerpen-Zuid	4 33	5 19	5 49	6 17	6 33	6 38	6 53	7 11
10 Antwerpen-Linkeroever	4 38	5 24	5 54	6 22		6 43		
12 Zwijndrecht	4 41	5 27	5 57	6 25		6 46		
13 Zwijndrecht-Fort	4 44	5 30	6 00	6 28		6 49		
15 Melsele	4 47	5 33	6 03	6 31		6 52		
16 Beveren	4 49	5 35	6 05	6 33		6 54		
18 Haasdonk			6 07	6 35		6 56		
21 Westakkers								
22 Nieuwkerken-Waas	4 54	5 40	6 11	6 39		7 00		
26 Sint-Niklaas	4 58	5 44	6 15	6 43	6 47	7 04	7 07	7 25
30 Belsele	4 59	5 45	6 16	6 50	6 48	7 10	7 08	7 26
32 Sinaai	5 03	5 49	6 20	6 54		7 14		
39 Lokeren	5 05	5 51	6 22	6 56		7 16		
44 Zeveneken	5 10	5 56	6 27	7 01	6 56	7 21	7 16	7 34
47 Beervelde	5 11	5 58	6 28	7 02	6 57	7 22	7 17	7 35
50 Lochristi	5 15	6 02	6 32	7 06		7 26		
52 Destelbergen	5 18	6 05	6 35	7 09		7 29		
54 Westveld	5 21	6 08	6 38			7 32		
56 Oostakker	5 24	6 11	6 41			7 35		
59 Gent-Dampoort	5 26	6 13	6 43			7 37		
61 Gentbrugge	5 28	6 16	6 46	7 15		7 40		
65 Gent-Sint-Pieters	5 31	6 19	6 50	7 20	7 10	7 44	7 30	7 48
50 Oostende	5 34	6 22	6 53	7 23		7 47		
75 Kortrijk	5 40	6 29	6 59	7 29	7 16	7 53	7 36	7 56
	6 51	7 16	7 43	8 18	7 58	8 58		8 58
	6 43	7 04	7 43		8 00		8 04	8 43

tab km	8892 Ⓢ	8857	1757	8877 Ⓢ	3957	3290 Ⓢ	1783 Ⓢ	502 Ⓢ	8858	8858 Ⓢ	1758
12 Roosendaal			6 39								7 32
0 Antwerpen-Centraal	7 12	7 29	7 36	7 49	7 56	8 05	8 13	8 13	8 13	8 15	8 29
3 Berchem	7 15	7 32	7 39	7 52	7 59	8 08	8 16	8 16	8 16	8 20	8 32
6 Antwerpen-Zuid	7 17	7 33	7 39	7 53	8 00	8 10	8 17	8 17	8 17	8 20	8 33
10 Antwerpen-Linkeroever	7 22		7 44			8 15		8 22	8 25	8 25	
12 Zwijndrecht	7 25		7 47					8 25	8 28	8 28	
13 Zwijndrecht-Fort	7 28		7 50					8 28	8 31	8 31	
15 Melsele	7 30		7 52								
16 Beveren	7 32		7 54						8 31	8 34	
18 Haasdonk	7 34		7 56						8 33	8 36	
21 Westakkers	7 36		7 58								
22 Nieuwkerken-Waas	7 39										
26 Sint-Niklaas	7 41		8 02						8 39	8 41	
30 Belsele	7 44	7 47	8 05	8 07	8 14	8 26			8 43	8 44	8 47
32 Sinaai	7 30	7 50	8 11	8 08	8 15	8 27			8 50	8 56	8 48
39 Lokeren	7 34	7 54	8 15						8 54	9 00	
44 Zeveneken	7 36	7 56	8 17						8 56	9 02	
47 Beervelde	7 41	8 01	8 22	8 16	8 23	8 34			9 01	9 07	8 56
50 Lochristi	7 42	8 02	7 57	8 17	8 24	8 35				9 02	9 08
52 Destelbergen	7 46	8 06								9 06	9 12
54 Westveld	7 49	8 09								9 09	9 15
56 Oostakker	7 52										
59 Gent-Dampoort	7 55										
61 Gentbrugge	7 57										
65 Gent-Sint-Pieters	8 00	8 15								9 15	9 21
50 Oostende	8 03	8 19	8 09	8 29	8 35	8 46				9 19	9 25
75 Kortrijk	8 04	8 20	8 10	8 30	8 36	8 48				9 20	9 25
	8 07	8 23		8 36	8 43	8 56				9 23	9 28
	8 13	8 29	8 16							9 29	9 33
	8 58	9 14	8 58							10 14	9 58

Ⓢ Bestemming Blankenberge 50.

Ⓢ Rijdt tot 25.IX.82 en op 2, 3 en 4.IV.; 21, 22 en 23.V.83.

Ⓢ Bestemming Blankenberge 50 tot 25.IX.82.

Ⓢ Rijdt niet op zaterdag en zondagen tot 25.IX.82 noch op 2, 3 en 4.IV.; 21, 22 en 23.V.83.

Ⓢ Stopt niet zaterdag en zondags.

Ⓢ Stilstand enkel tot 25.IX.82.

Ⓢ Stopt niet zaterdag.

Ⓢ Destination Blankenberge 50.

Ⓢ Circule jusqu'au 25.IX.82 et les 2, 3 et 4.IV.; 21, 22 et 23.V.83.

Ⓢ Destination Blankenberge 50 jusqu'au 25.IX.82.

Ⓢ Ne circule pas les samedi et dimanche jusqu'au 25.IX.82 ni les 2, 3 et 4.IV.; 21, 22 et 23.V.83.

Ⓢ Pas d'arrêt les samedi et dimanche.

Ⓢ Arrêt jusqu'au 25.IX.82 seulement.

Ⓢ Ne fait pas arrêt le samedi.

tab km	3291	3339	3958	3292	8859	1759	3959	8860	1760	3960	8861
12 Roosendaal			8 12			8 54	9 12		9 54	10 12	
0 Antwerpen-Centraal	8 35		8 49	9 00	9 13	9 29	9 49	10 13	10 29	10 49	11 13
3 Berchem	8 38		8 52	9 03	9 16	9 32	9 52	10 16	10 32	10 52	11 16
	8 39		8 53	9 04	9 17	9 33	9 53	10 17	10 33	10 53	11 17
6 Antwerpen-Zuid					9 22			10 22			11 22
10 Antwerpen-Linkeroever					9 25			10 25			11 25
12 Zwijndrecht					9 28			10 28			11 28
13 Zwijndrecht-Fort						9 31		10 31			11 31
15 Meisele					9 33			10 33			11 33
16 Beveren											
18 Haasdonk											
21 Westakkers					9 39			10 39			11 39
22 Nieuwkerken-Waas					9 43			10 43			11 43
26 Sint-Niklaas	8 53		9 07	9 19	9 43	9 47	10 07	10 43	10 47	11 07	11 43
	8 54	9 00	9 08	9 20	9 50	9 48	10 08	10 50	10 48	11 08	11 50
30 Beisele					9 54			10 54			11 54
32 Sinaai					9 56			10 56			11 56
39 Lokeren	9 02	9 08	9 16	9 28	10 01	9 56	10 16	11 01	10 56	11 16	12 01
	9 03		9 17	9 29	10 02	9 57	10 17	11 02	10 57	11 17	12 02
44 Zeveneken					10 06			11 06			12 06
47 Beervelde					10 09			11 09			12 09
50 Lochristi											
52 Destelbergen											
54 Westveld											
56 Oostakker					10 15			11 15			12 15
59 Gent-Dampoort	9 14		9 29	9 41	10 19	10 09	10 29	11 19	11 09	11 29	12 19
	9 15		9 30	9 42	10 20	10 10	10 30	11 20	11 10	11 30	12 20
61 Gentbrugge					10 23			11 23			12 23
65 Gent-Sint-Pieters	9 21		9 36	9 48	10 29	10 16	10 36	11 29	11 16	11 36	12 29
50 Oostende					11 14			12 14			13 14
75 Kortrijk			10 04				11 04			12 04	

tab km	1761	3961	8887	8862	1762	3962	8863	1763	3963	8864
12 Roosendaal	10 54	11 12			11 54	12 12		12 54	13 12	
0 Antwerpen-Centraal	11 29	11 49		12 13	12 29	12 49	13 13	13 29	13 49	14 13
3 Berchem	11 32	11 52		12 16	12 32	12 52	13 16	13 32	13 52	14 16
	11 33	11 53		12 17	12 33	12 53	13 17	13 33	13 53	14 17
6 Antwerpen-Zuid				12 22			13 22			14 22
10 Antwerpen-Linkeroever				12 25			13 25			14 25
12 Zwijndrecht				12 28			13 28			14 28
13 Zwijndrecht-Fort		12 01		12 30						
15 Meisele				12 32			13 31			14 31
16 Beveren				12 34			13 33			14 33
18 Haasdonk				12 36						14 35
21 Westakkers				12 39						
22 Nieuwkerken-Waas				12 41			13 39			14 39
26 Sint-Niklaas	11 47	12 07		12 44	12 47	13 07	13 43	13 47	14 07	14 43
	11 48	12 08	12 16	12 50	12 48	13 08	13 50	13 48	14 08	14 50
30 Beisele			12 20	12 54			13 54			14 54
32 Sinaai			12 22	12 56			13 56			14 56
39 Lokeren	11 56	12 16	12 27	13 01	12 56	13 16	14 01	13 56	14 16	15 01
	11 57	12 17	12 28	13 02	12 57	13 17	14 02	13 57	14 17	15 02
44 Zeveneken			12 32	13 06			14 06			15 06
47 Beervelde			12 35	13 09			14 09			15 09
50 Lochristi			12 38							
52 Destelbergen			12 41							
54 Westveld			12 43							
56 Oostakker			12 46	13 15			14 15			15 15
59 Gent-Dampoort	12 09	12 29	12 49	13 19	13 09	13 29	14 19	14 09	14 29	15 19
	12 10	12 30	12 50	13 20	13 10	13 30	14 20	14 10	14 30	15 20
61 Gentbrugge			12 53	13 23			14 23			15 23
65 Gent-Sint-Pieters	12 16	12 36	12 59	13 29	13 16	13 36	14 29	14 16	14 36	15 29
50 Oostende	12 58			14 14	13 58		15 14	14 58		16 14
75 Kortrijk		13 04				14 04		15 04		16 04

⊠ Rijdt tot 25.IX.82 en op 2, 3 en 4.IV.; 21, 22 en 23.V.83.

⊡ Bestemming Knokke-Blankenberge 50.

⊢ Rijdt tot 25.IX.82.

⊣ Bestemming Blankenberge 50.

⊤ Stopt niet zaterdag en zondag.

⊥ Bestemming Brussel-Zuid 60.

⊠ Circule jusqu'au 25.IX.82 et les 2, 3 et 4.IV.; 21, 22 et 23.V.83.

⊡ Destination Knokke-Blankenberge 50.

⊢ Circule jusqu'au 25.IX.82.

⊣ Destination Blankenberge 50.

⊤ Pas d'arrêt les samedi et dimanche.

⊥ Destination Bruxelles-Midi 60.

tab km	1764	3964	8889	8889	8885	1765	3965	8890	1791	8866
12 <i>Rosendaal</i>	13 54	14 12				14 54	15 12			
0 Antwerpen-Centraal	14 29	14 49	14 55	15 00	15 13	15 29	15 49	15 55	16 05	16 13
3 Berchem	14 32	14 52	14 58	15 03	15 16	15 32	15 52	15 58	16 08	16 16
6 Antwerpen-Zuid	14 33	14 53	14 58	15 03	15 17	15 33	15 53	15 58	16 09	16 17
10 Antwerpen-Linkeroever		14 58	15 03	15 08	15 22			16 03	16 14	16 22
12 Zwijndrecht			15 07	15 12	15 25			16 06		16 25
13 Zwijndrecht-Fort			15 10	15 15	15 28			16 09		16 28
15 Melsele			15 14	15 19	15 31			16 12		16 32
16 Beveren			15 16	15 22	15 33			16 14		16 34
18 Haasdonk			15 19	15 25	15 35			16 16		16 36
21 Westakkers										16 39
22 Nieuwkerken-Waas			15 23	15 29	15 39			16 20		16 41
26 Sint-Niklaas	14 47	15 07	15 27	15 33	15 43	15 47	16 07	16 23	16 26	16 44
30 Belsele	14 48	15 08	15 28	15 35	15 50	15 48	16 08	16 29	16 27	16 50
32 Sinaai			15 32	15 39	15 54			16 33		16 54
39 Lokeren	14 56	15 16	15 35	15 42	15 56	15 56	16 16	16 35		16 56
44 Zevenekken	14 57	15 17	15 39	15 47	16 01	15 57	16 17	16 40	16 35	17 01
47 Beervelde					16 02			16 41	16 36	17 02
50 Lochristi					16 06			16 45		17 06
52 Destelbergen					16 09			16 48		17 09
54 Westveld								16 51		
56 Oostakker					16 15			16 54		
59 Gent-Dampoort	15 09	15 29			16 19	16 09	16 29	16 59	17 02	17 15
61 Gentbrugge	15 10	15 30			16 20	16 10	16 30	17 03	16 49	17 20
65 Gent-Sint-Pieters	15 16	15 36			16 23	16 16	16 36	17 06	16 55	17 23
50 Oostende	15 58				16 29	16 16	16 36	17 11	16 55	17 29
75 Kortrijk		16 04			17 15	16 58			17 43	18 19

tab km	1766	8891	3966	3966	8892	1792	8867	1767	8893	3967	8894
12 <i>Rosendaal</i>	15 54		16 12	16 12				16 54			17 12
0 Antwerpen-Centraal	16 29	16 32	16 49	16 49	16 51	17 08	17 13	17 29	17 33	17 49	17 54
3 Berchem	16 32	16 35	16 52	16 52	16 55	17 11	17 16	17 32	17 36	17 52	17 57
6 Antwerpen-Zuid	16 33	16 37	16 53	16 53	16 56	17 12	17 17	17 33	17 37	17 53	17 58
10 Antwerpen-Linkeroever		16 42			17 02	17 17	17 22		17 42		18 03
12 Zwijndrecht		16 45			17 05	17 20	17 25		17 45		18 06
13 Zwijndrecht-Fort		16 48			17 09	17 24	17 29		17 48		18 09
15 Melsele		16 50			17 11						
16 Beveren		16 52			17 13		17 31		17 51		18 12
18 Haasdonk		16 54			17 15		17 33		17 53		18 14
21 Westakkers		16 56			17 17		17 35		17 55		18 16
22 Nieuwkerken-Waas		16 59			17 20						
26 Sint-Niklaas	16 47	17 04	17 07	17 08	17 25	17 28	17 43	17 47	17 59	18 03	18 20
30 Belsele	16 48	17 11	17 08	17 09	17 32	17 30	17 50	17 48	18 10	18 08	
32 Sinaai		17 15			17 36		17 54		18 14		
39 Lokeren	16 56	17 22	17 16	17 17	17 38	17 38	18 01	17 56	18 16	18 21	18 16
44 Zevenekken	16 57	17 23	17 17	17 18	17 43	17 39	18 02	17 57	18 22	18 17	
47 Beervelde		17 27					18 06		18 26		
50 Lochristi		17 30					18 09		18 29		
52 Destelbergen		17 33							18 32		
54 Westveld		17 36							18 35		
56 Oostakker		17 38							18 37		
59 Gent-Dampoort	17 09	17 44	17 29	17 30		17 51	18 15	18 09	18 40	18 26	
61 Gentbrugge	17 10	17 44	17 30	17 31		17 52	18 20	18 10	18 44	18 30	
65 Gent-Sint-Pieters	17 16	17 52	17 36	17 37		17 58	18 23	18 16	18 52	18 36	
50 Oostende	17 58				18 35		19 18	18 58			
75 Kortrijk	17 58		18 05	18 05		18 43				19 04	

⊠ Rijdt niet vrijdags, zaterdags en zondags.

⊡ Stopt enkel op zaterdagen en zondagen tot 25.IX.82 en van 1.V.83 af.

⊢ Stopt niet zaterdags en zondags.

⊣ Stopt enkel vrijdags.

⊠ Ne circule pas les vendredi, samedi et dimanche.

⊡ Les samedi et dimanche seulement jusqu'au 25.IX.82 et à partir du 1.V.83.

⊢ Pas d'arrêt les samedi et dimanche.

⊣ Arrêt les vendredis seulement.

	8803 ⓐ	8804 ⓐ	8829 ⓐ	8805	8830 ⓐ	8831 ⓐ	8806	1706	2805 ⓐ	8825 ⓐ	8827 ⓐ
tab km											
50 Oostende						4 51		8 41	5 49		
75 Kortrijk						5 28	5 28	5 28	5 55		6 02
0 Gent-Sint-Pieters	ⓐ 4 11	4 27	ⓐ 5 05	5 24	5 58	6 10	6 24	6 36			6 39
5 Gentbrugge	4 32	5 10	5 29	6 03	6 15						6 44
7 Gent-Dampoort	4 17	4 35	5 13	5 32	6 06	6 18	6 30	6 42			6 47
	4 18	4 35	5 13	5 33	6 06	6 19	6 31	6 43			6 48
10 Oostakker		4 38	5 16	5 37	6 09	6 22					6 51
12 Westveld					6 11						6 53
14 Destelbergen					6 13						6 55
16 Lochristi					6 16						6 58
20 Beervelde		4 44	5 22	5 43	6 18	6 28					7 01
22 Zeveneken		4 47	5 25	5 46	6 20	6 31					7 04
27 Lokeren	4 30	4 51	ⓐ 5 29	5 50	6 24	6 35	6 43	6 55			7 08
	3 55	4 31	4 52	5 30	5 53	6 25	6 36	6 44	6 56		7 09
34 Sinaai	4 00	4 36	4 57	5 35	5 58	6 29	6 41				7 14
36 Belsele	4 02	4 38	4 59	5 37	6 00	6 31	6 43				7 16
41 Sint-Niklaas	4 07	ⓐ 4 42	5 04	5 42	6 05	6 36	6 48	6 52	7 04		7 21
	4 08	4 48	5 09	5 43	6 06	6 37	6 55	6 53	7 06	7 08	7 29
44 Nieuwerkerken-Waas	4 11	4 51	5 12	5 46	6 09	6 40	6 58				7 11
45 Westakkers											7 13
48 Haasdonk			ⓐ 5 49	6 13	6 44	ⓐ 7 02					7 16
50 Beveren	4 17	4 57	5 18	5 52	6 16	6 47	7 04				7 19
51 Melsele	4 20	5 00	5 21	5 54	6 18	6 49	7 06				7 21
53 Zwiindrecht-Fort											7 23
54 Zwiindrecht	4 23	5 03	5 24	5 57	6 21	6 52	7 09				7 25
56 Antwerpen-Linkeroever	4 26	5 06	5 27	6 00	6 24	6 55	7 12				7 28
60 Antwerpen-Zuid	4 29	5 09	5 30	6 03	6 27	6 58	7 15				7 32
63 Berchem	4 34	5 14	5 35	6 08	6 32	7 03	7 20	7 07	7 18	7 23	7 37
	4 34	5 14	5 35	6 08	6 33	7 05	7 20	7 08	7 24	7 37	7 59
65 Antwerpen-Centraal	4 37	5 17	5 38	6 11	6 36	7 07	7 23	7 11	7 27	7 40	8 02
12 Roosendaal	ⓐ 6 13				7 46			7 46			

	3906 ⓐ	3906 ⓐ	8807	1707 ⓐ	8832 ⓐ	1732 ⓐ	8828 ⓐ	3907	8808
tab km									
50 Oostende			6 14	6 41	6 41	6 46			
75 Kortrijk	6 28	6 28		6 38		6 48		7 28	
0 Gent-Sint-Pieters	6 56	6 56	ⓐ 7 08	7 24	7 24	7 36	7 39	7 58	8 10
5 Gentbrugge			7 13			7 44			8 15
7 Gent-Dampoort	7 02	7 02	7 15	7 30	7 30	7 43	7 47	8 02	8 18
	7 03	7 03	7 16	7 31	7 31	7 44	7 48	8 03	8 19
10 Oostakker			7 19						8 22
12 Westveld			7 21						
14 Destelbergen			7 23						
16 Lochristi			7 26						
20 Beervelde			7 29						
22 Zeveneken			7 32						
27 Lokeren	7 15	7 15	7 36	7 43	7 43	7 56	8 08	8 15	8 35
	7 16	7 16	7 37	7 44	7 44	7 57	8 09	8 16	8 36
34 Sinaai			7 42			7 50	8 09	8 14	8 41
36 Belsele			7 44			7 55	8 14	8 16	8 43
41 Sint-Niklaas	7 24	7 24	ⓐ 7 49	7 52	7 52	8 02	8 05	8 21	8 24
	7 25	7 25	7 55	7 53	7 53	8 09	8 07	8 27	8 25
44 Nieuwerkerken-Waas			7 58			8 12	8 12	8 30	8 58
45 Westakkers						8 14			
48 Haasdonk						8 17		8 35	
50 Beveren			8 04			8 20		8 38	9 04
51 Melsele			8 06			8 22		8 40	9 06
53 Zwiindrecht-Fort						8 24			
54 Zwiindrecht			8 09			8 26		8 43	9 09
56 Antwerpen-Linkeroever			8 12			8 28		8 46	9 12
60 Antwerpen-Zuid			8 15			8 31	8 19	8 50	9 15
63 Berchem	7 39	7 42	8 20	8 07	8 09	8 36	8 25	8 55	8 40
	7 40	7 43	8 22	8 08	8 10		8 26	8 56	8 40
65 Antwerpen-Centraal	7 43	7 46	8 25	8 11	8 13		8 30	8 59	8 43
12 Roosendaal	8 20	8 20		8 47	8 47			9 20	

ⓐ Antwerpen-Oost 7 07, Antwerpen-Dam 7 11, Luchtbal 7 14, Antwerpen-Noorderdokken 7 15.

ⓑ Stopt niet zaterdag en zondags.

ⓐ Antwerpen-Oost 7 07, Antwerpen-Dam 7 11, Luchtbal 7 14, Antwerpen-Noorderdokken 7 15.

ⓑ Pas d'arrêt les samedi et dimanche.

Voor uw afspraken „Het stationsbuffet”

	1708	3908	8809	1709	3909	8810	1710	3910	8811	1711	8837 ●
lab km											
50 Oostende	7 41	7 53		8 41	8 53		9 41	9 53		10 41	
75 Kortrijk		8 28			9 28			10 28			
0 Gent-Sint-Pieters	8 24	8 56		9 24	9 56	10 10	10 24	10 56		11 24	
5 Gentbrugge						10 15					
7 Gent-Dampoort	8 30	9 02		9 30	10 02	10 18	10 30	11 02		11 30	
	8 31	9 03		9 31	10 03	10 19	10 31	11 03		11 31	
10 Oostakker		9 05				10 22		11 05			
12 Westveld											
14 Desteibergen											
16 Lochristi											
20 Beervelde						10 28					
22 Zeveneken						10 31					
27 Lokeren	8 43	9 15		9 43	10 15	10 35	10 43	11 15		11 43	
	8 44	9 16	9 36	9 44	10 16	10 36	10 44	11 16	11 36	11 44	
34 Sinaai			9 41			10 41			11 41		
36 Belsele			9 43			10 43			11 43		
41 Sint-Niklaas	8 52	9 24	9 48	9 52	10 24	10 48	10 52	11 24	11 48	11 52	
	8 53	9 25	9 56	9 53	10 25	10 55	10 53	11 25	11 55	11 53	12 13
44 Nieuwkerken-Waas			9 58			10 58			11 58		12 16
45 Westakkers									12 00		
48 Haasdonk			10 04			11 04			12 04		12 19
50 Beveren			10 06			11 06			12 06		12 22
51 Melsele									12 07		12 24
53 Zwijndrecht-Fort			10 09			11 09			12 09		12 27
54 Zwijndrecht			10 12			11 12			12 12		
56 Antwerpen-Linkeroever			10 15			11 15			12 15		
60 Antwerpen-Zuid			10 20	10 07	10 39	11 20	11 07	11 39	12 20	12 07	
63 Berchem	9 07	9 39									
	9 08	9 40	10 21	10 08	10 40	11 21	11 08	11 40	12 21	12 08	
65 Antwerpen-Centraal	9 11	9 43	10 24	10 11	10 43	11 24	11 11	11 43	12 24	12 11	
12 Roosendaal	9 47	10 20		10 46	11 20		11 47			12 47	

	3911	8812	1712	3912	8813	1713	3913	8814	1714	3914
lab km										
50 Oostende	10 53		11 41	11 53		12 41	12 53		13 41	13 53
75 Kortrijk	11 28			12 28			13 28			14 28
0 Gent-Sint-Pieters	11 56	12 10	12 24	12 56		13 24	13 56	14 10	14 24	14 56
5 Gentbrugge		12 15						14 15		
7 Gent-Dampoort	12 02	12 18	12 30	13 02		13 30	14 02	14 18	14 30	15 02
	12 03	12 19	12 31	13 03		13 31	14 03	14 19	14 31	15 03
10 Oostakker		12 22		13 05				14 22		
12 Westveld										
14 Desteibergen										
16 Lochristi										
20 Beervelde		12 28						14 28		
22 Zeveneken		12 31						14 31		
27 Lokeren	12 15	12 35	12 43	13 15		13 43	14 15	14 35	14 43	15 15
	12 16	12 36	12 44	13 16	13 36	13 44	14 16	14 36	14 44	15 16
34 Sinaai		12 41			13 41			14 41		
36 Belsele		12 43			13 43			14 43		
41 Sint-Niklaas	12 24	12 48	12 52	13 24	13 48	13 52	14 24	14 48	14 52	15 24
	12 25	12 55	12 53	13 25	13 55	13 53	14 25	14 55	14 53	15 25
44 Nieuwkerken-Waas		12 58			13 58			14 58		
45 Westakkers										
48 Haasdonk		13 02			14 04			15 04		
50 Beveren		13 05			14 06			15 06		
51 Melsele		13 07								
53 Zwijndrecht-Fort					14 09			15 09		
54 Zwijndrecht		13 10			14 12			15 12		
56 Antwerpen-Linkeroever		13 13			14 15			15 15		
60 Antwerpen-Zuid		13 16			14 20	14 07	14 39	15 20	15 07	15 39
63 Berchem	12 39	13 21	13 07	13 39						
	12 40	13 21	13 08	13 40	14 21	14 08	14 40	15 21	15 08	15 40
65 Antwerpen-Centraal	12 43	13 24	13 11	13 43	14 24	14 11	14 43	15 24	15 11	15 43
12 Roosendaal	13 20		13 47	14 20		14 47	15 20		15 47	16 20

□ Stopt enkel op zaterdag en zondagen tot 25.IX.82 en van 1.V.83 af.

□ Stopt niet zaterdag en zondags.

□ Les samedi et dimanche seulement jusqu'à 25.IX.82 et à partir du 1.V.83.

□ Pas d'arrêt les samedi et dimanche.

Uw vakantie start in de trein!

	8815	1715	8840 Ⓢ	3915 Ⓢ	8816	1716	8841 Ⓢ	3916 Ⓢ	8817	1717
tab km										
50 Oostende		14 41		14 50		15 41	15 50	15 50		16 39
75 Kortrijk				15 28			15 55	16 28		
0 Gent-Sint-Pieters		15 24		15 56	16 08	16 24	16 39	16 56	17 08	17 24
5 Gentbrugge					16 13		16 44		17 13	
7 Gent-Dampoort	Ⓢ	15 30		16 02	16 15	16 30	16 47	17 02	17 15	17 30
		15 31		16 03	16 16	16 31	16 48	17 03	17 16	17 31
10 Oostakker					16 19		16 51		17 19	
12 Westveld					16 21		16 53		17 21	
14 Destelbergen					16 23		16 55		17 23	
16 Lochristi					16 26		16 58		17 26	
20 Beervelde					16 29		17 01		17 29	
22 Zeveneken					16 32		17 04		17 32	
27 Lokeren	Ⓢ	15 43		16 15	16 36	16 43	17 08	17 15	17 36	17 43
34 Sinaai	Ⓢ	15 36	16 07	16 16	16 37	16 44	17 09	17 16	17 37	17 44
36 Belsele		15 41	16 12		16 42		17 14		17 42	
41 Sint-Niklaas	Ⓢ	15 43	16 15	16 24	16 44	16 52	17 16	17 24	17 44	17 52
		15 48	16 21	16 24	16 49	16 52	17 21	17 24	17 49	17 52
44 Nieuwerkerken-Waas		15 55	16 27	16 25	16 55	16 53	17 27	17 25	17 55	17 53
45 Westakkers		15 58	16 30		16 58		17 30		17 58	
48 Haasdonk			16 32		17 00					
50 Beveren		16 04	16 35		17 02		17 34		18 01	
51 Melsele		16 06	16 41		17 04		17 37		18 04	
53 Zwiindrecht-Fort			16 43		17 06		17 39		18 06	
54 Zwiindrecht		16 09	16 46		17 09		17 42		18 09	
56 Antwerpen-Linkeroever		16 12	16 49		17 12		17 45		18 12	
60 Antwerpen-Zuid		16 15	16 52		17 15		17 48		18 15	
63 Berchem	Ⓢ	16 20	16 57	16 39	17 20	17 07	17 53	17 39	18 20	18 07
65 Antwerpen-Centraal	Ⓢ	16 22	16 08	16 58	16 40	17 21	17 08	17 54	17 40	18 21
		16 25	16 11	17 01	16 43	17 24	17 11	17 57	17 43	18 24
12 Roosendaal		16 47		17 20		17 47		18 21		18 47
tab km	8842 Ⓢ	3917		8818	1718	8397 Ⓢ	3239	3918	8819	1719
50 Oostende	16 53	16 53			17 41		17 55	17 50		18 41
75 Kortrijk	16 55	17 28					18 28			
0 Gent-Sint-Pieters		17 39	17 56	18 08	18 24		18 39	18 56		19 24
5 Gentbrugge		17 44		18 13						
7 Gent-Dampoort	Ⓢ	17 47	18 02	18 15	18 30		18 45	19 02		19 30
		17 48	18 03	18 16	18 31		18 46	19 03		19 31
10 Oostakker		17 51		18 19						
12 Westveld		17 53		18 21						
14 Destelbergen		17 55		18 23						
16 Lochristi		17 58		18 26						
20 Beervelde		18 01		18 29						
22 Zeveneken		18 04		18 32						
27 Lokeren	Ⓢ	18 08	18 15	18 36	18 43		18 58	19 15		19 43
		18 09	18 16	18 37	18 44	18 55	18 59	19 16		19 37
34 Sinaai		18 14		18 42						19 42
36 Belsele		18 16		18 44						19 44
41 Sint-Niklaas	Ⓢ	18 21	18 24	18 49	18 52	19 03	19 07	19 24		19 49
		18 27	18 25	18 55	18 53		19 08	19 25		19 55
44 Nieuwerkerken-Waas		18 30		18 58						19 58
45 Westakkers										
48 Haasdonk		18 34		19 01						
50 Beveren		18 37		19 04						20 04
51 Melsele		18 39		19 06						20 06
53 Zwiindrecht-Fort										
54 Zwiindrecht		18 42		19 09						20 09
56 Antwerpen-Linkeroever		18 45		19 12						20 12
60 Antwerpen-Zuid		18 48		19 15			19 19	19 39		20 15
63 Berchem	Ⓢ	18 53	18 39	19 20	19 07		19 24	19 39		20 20
65 Antwerpen-Centraal	Ⓢ	18 54	18 40	19 21	19 08		19 25	19 40		20 21
		18 57	18 43	19 24	19 11		19 28	19 43		20 24
12 Roosendaal			19 20		19 47			20 20		20 46

Ⓢ Rijdt tot 25.IX.82 en op 2, 3 en 4.IV.; 21, 22 en 23.V.83.

Ⓢ Rijdt niet zaterdags en zondags tot 25.IX.82 noch op 2, 3 en 4.IV.; 21, 22 en 23.V.83.

Ⓢ Stopt niet zaterdags en zondags.

Ⓢ Rijdt van 26.IX.82 af.

Ⓢ Circule jusqu'au 25.IX.82 et les 2, 3 et 4.IV.; 21, 22 et 23.V.83.

Ⓢ Ne circule pas les samedi et dimanche jusqu'au 25.IX.82 ni les 2, 3 et 4.IV.; 21, 22 et 23.V.83.

Ⓢ Pas d'arrêt les samedi et dimanche.

Ⓢ Circule à partir du 26.IX.82.

tab km	3240 Ⓢ	8819 Ⓢ	503 Ⓢ	3919	8820	1720		3920	3241 +	8821	1721
50 Oostende				19 53		19 41		19 53			20 41
75 Kortrijk				19 28				20 28			
0 Gent-Sint-Pieters	19 29			19 56	20 10	20 24		20 56	21 06		21 24
5 Gentbrugge	19 35			20 02	20 18	20 30		21 02	21 12		21 30
7 Gent-Dampoort	19 36			20 03	20 19	20 31		21 03	21 13		21 31
10 Oostakker					20 22						
12 Westveld											
14 Destelbergen											
16 Lochristi					20 28						
20 Beervelde					20 31						
22 Zeveneken					20 35	20 43		21 15	21 25		21 43
27 Lokeren	19 48			20 15	20 35	20 43		21 15	21 25		21 43
34 Sinaai	19 49			20 16	20 36	20 44		21 16	21 26	21 36	21 44
36 Belsele					20 41					21 41	21 43
41 Sint-Niklaas	19 57			20 24	20 48	20 52		21 24	21 34	21 48	21 52
	19 58	20 00		20 25	20 55	20 53		21 25	21 36	21 55	21 53
44 Nieuwerkerken-Waas		20 03			20 58					21 58	
45 Westakkers											
48 Haasdonk											
50 Beveren		20 08			21 04					22 04	
51 Melsele		20 10			21 06					22 06	
53 Zwijsrecht-Fort		20 13			21 09					22 09	
54 Zwijsrecht		20 16			21 12					22 12	
56 Antwerpen-Linkeroever		20 19			21 15					22 15	
60 Antwerpen-Zuid		20 24			21 20	21 07		21 39	21 50	22 20	22 07
63 Berchem	20 15	20 24	20 29	20 39	21 20	21 07		21 39	21 50	22 20	22 07
	20 16	20 24	20 30	20 40	21 21	21 08		21 40	21 51	22 21	22 08
65 Antwerpen-Centraal	20 19	20 27	20 34	20 43	21 24	21 11		21 43	21 54	22 24	22 11
12 Roosendaal				21 20		21 47		22 21			

tab km	3921	8822	1722		3922	8847 Ⓢ	1723		3923 Ⓢ
50 Oostende	20 53		21 41		21 53		22 41		22 51
75 Kortrijk	21 28				22 28				23 28
0 Gent-Sint-Pieters	21 56	22 10	22 24		22 56		23 24		23 56
5 Gentbrugge		22 15							
7 Gent-Dampoort	22 02	22 18	22 30		23 02		23 30		0 02
	22 03	22 19	22 31		23 03		23 31		0 03
10 Oostakker		22 22							
12 Westveld									
14 Destelbergen									
16 Lochristi									
20 Beervelde		22 28							
22 Zeveneken		22 31							
27 Lokeren	22 15	22 35	22 43		23 15		23 43		0 15
	22 16	22 36	22 44		23 16	23 19	23 44		0 16
34 Sinaai		22 41				23 24			
36 Belsele		22 43				23 26			
41 Sint-Niklaas	22 24	22 48	22 52		23 24	23 31	23 52		0 24
	22 25	22 55	22 53		23 25	23 32	23 53		0 25
44 Nieuwerkerken-Waas		22 58				23 35			
45 Westakkers									
48 Haasdonk									
50 Beveren		23 04				23 41			
51 Melsele		23 06				23 43			
53 Zwijsrecht-Fort									
54 Zwijsrecht		23 09				23 46			
56 Antwerpen-Linkeroever		23 12				23 49			
60 Antwerpen-Zuid		23 15				23 52			
63 Berchem	22 39	23 20	23 07		23 39	23 57	0 07		0 39
	22 40	23 21	23 08		23 40	23 58	0 08		0 40
65 Antwerpen-Centraal	22 43	23 24	23 11		23 43	0 01	0 11		0 43
12 Roosendaal	23 20		23 46						

Ⓢ Rijdt tot 25.IX.82 en op 2, 3 en 4.IV.; 21, 22 en 23.V.83.

Ⓢ Rijdt tot 25.IX.82.

Ⓢ Circule jusqu'au 25.IX.82 et les 2, 3 et 4.IV.; 21, 22 et 23.V.83.

Ⓢ Circule jusqu'au 25.IX.82.

STELLA  ARTOIS

	8354 Ⓞ	8355 Ⓞ	8378 Ⓞ	8379 Ⓞ	8381 Ⓞ	8381 +	8381 Ⓞ	8380 Ⓞ	8356 Ⓞ	8383 Ⓞ	8356 Ⓞ
tab km											
0 Brussel Zuid-Midi								611	626		642
3 Brusselles Centr.								615	630		646
6/0 Brusselles Noord-Nord								620	638		652
3 Laken-Laeken								624	642		656
5 Jette								627	645		659
9 Zellik								628	646		700
15 Asse								632	650		704
18 Mollem								637	655		709
20 Merchtem								640	658		712
22 Droeshout								643	701		715
24 Opwijk								645	703		717
27 Heizijde				607				648	706		720
29 Lebbeke				610				649	707		721
31 Sint-Gillis				613				652	710		724
33 Dendermonde				617				656	714		728
36 Grembergen				620				659	717		731
42 Zele	432	518	557	630	645	657	657	703	721	728	735
46 Bokseleer	436	522	600	634	649	657	701			728	732
48 Lokeren	440	526	605	637	658	704	705			732	739
59 Gent-Sint-Pieters	445	531	609	642	702	710	709			743	743
59 Antwerpen-Centraal	448	534	612	645	705	710	712			746	746
	538	629	659	716	736	736	736			816	830
	636	711	727	746	743	743	743			830	830

	8357 Ⓞ	8384 Ⓞ	3357 +	3357 Ⓞ	8385 Ⓞ	3383 Ⓞ	8357 Ⓞ	8386 Ⓞ	3358 Ⓞ	3358 Ⓞ	8375 Ⓞ
tab km											
0 Brussel Zuid-Midi	701		713	713			742	754	800		816
3 Brusselles Centr.	705		717	717			746	758	804		820
6/0 Brusselles Noord-Nord	710		721	721	735		752	802	819		824
3 Laken-Laeken	714				739		756	806			830
5 Jette	717		727	727	742		759	809	825		830
9 Zellik	717		728	728	743		800	809	826		830
15 Asse	721				747		804	815			853
18 Mollem	726				752		809	821			856
20 Merchtem	729				755		812	825			859
22 Droeshout	732				758		815	828			903
24 Opwijk	734				800		817	830			907
27 Heizijde	737		741	741	803		820	833	839		843
29 Lebbeke	738		742	742	804		821	833	840		843
31 Sint-Gillis	741				807		824	836			856
33 Dendermonde	744				811		828	839			859
36 Grembergen	746				814		831	843			903
42 Zele	750		752	752	818		835	847	850		853
46 Bokseleer		754	757	757		839	841		855		857
48 Lokeren		758		801						857	857
59 Gent-Sint-Pieters		803	804	805		846	848		902		904
59 Antwerpen-Centraal		807	809	809						902	904
		810	810	812		852	854		908		910
		836	836	836		916	916		936		936
		843	843	843					943		943

Ⓞ Rijdt tot 25.IX.82.

Ⓞ Circule jusqu'au 25.IX.82.

De Bretagne Express

Een rechtstreekse nachtverbinding
per week Brussel Zuid - Bretagne

**Vertrek op zaterdag,
met of zonder auto**

Stopt te Quimper • Rospenden • Lorient • Auray • Vannes • Nantes • Redon

tab km	8358	3359	8359	3360	8360	3361	8382 ●	8361	3362	8387 ⊙	8362
0 Brussel { Zuid-Midi	8 41	9 12	9 42	10 12	10 42	11 12		11 42	12 13	12 18	12 42
3 Bruxelles { Centr.	8 45	9 16	9 46	10 16	10 46	11 16		11 46	12 17	12 22	12 46
6/0 Bruxelles { Noord-Nord	8 52	9 21	9 52	10 21	10 52	11 21		11 52	12 21	12 26	12 52
3 Laken-Laeken	8 56		9 56		10 56			11 56		12 30	12 56
5 Jette ⊙	8 59	9 27	9 59	10 27	10 59	11 27		11 59	12 27	12 33	13 00
9 Zellik	9 00	9 28	10 00	10 28	11 00	11 28		12 00	12 28	12 34	13 00
15 Asse	9 04		10 04		11 04			12 04		12 38	13 04
18 Mollem	9 09		10 09		11 09			12 09		12 43	13 09
20 Merchtem	9 12		10 12		11 12			12 12		12 46	13 12
22 Droeshout	9 15		10 15		11 15			12 15		12 49	13 15
24 Opwijk ⊙	9 17	9 41	10 17	10 41	11 17	11 41		12 17	12 41	12 51	13 17
27 Heizijde	9 20	9 41	10 20	10 41	11 20	11 41		12 20	12 41	12 54	13 20
29 Lebbeke	9 21	9 42	10 21	10 42	11 21	11 42		12 21	12 42	12 55	13 21
31 Sint-Gillis	9 24		10 24		11 24			12 24		12 58	13 24
33 Dendermonde ⊙	9 28		10 28		11 28			12 28		13 02	13 28
36 Grebergen	9 31		10 31		11 31			12 31		13 05	13 31
42 Zele	9 35	9 52	10 35	10 52	11 35	11 52		12 35	12 52	13 09	13 35
46 Bokseleer		9 57		10 57		11 57	12 17			12 57	
48 Lokeren ⊙		10 04		11 04		12 04	12 21			13 04	
59 Gent-Sint-Pieters ⊙		10 10		11 10		12 10	12 28			13 10	
59 Antwerpen-Centraal ⊙		10 36		11 36		12 36	12 36			13 36	
		10 43		11 43		12 43	13 11			13 43	
tab km	3363	8363	3364	8364	3365 ⊕	3365 +	3365 ⊕	3389 ⊕	8365 ⊕	8365 ⊕	8390 ⊕
0 Brussel { Zuid-Midi	13 12	13 42	14 12	14 42	15 10	15 12	15 12	15 31	15 42	15 43	15 57
3 Bruxelles { Centr.	13 16	13 46	14 16	14 46	15 14	15 16	15 16	15 35	15 46	15 47	16 02
6/0 Bruxelles { Noord-Nord	13 21	13 52	14 21	14 52	15 19	15 21	15 21	15 43	15 52	15 52	16 08
3 Laken-Laeken		13 56		14 56	15 23				15 56	15 56	16 12
5 Jette ⊙	13 27	13 59	14 27	14 59	15 26	15 27	15 27	15 49	15 59	15 59	16 15
9 Zellik	13 28	14 00	14 28	15 00	15 27	15 28	15 28	15 50	16 00	16 00	16 16
15 Asse		14 04		15 04					16 04	16 04	16 20
18 Mollem		14 09		15 09	15 35				16 09	16 09	16 26
20 Merchtem		14 12		15 12					16 12	16 12	16 29
22 Droeshout		14 15		15 15					16 15	16 15	16 33
24 Opwijk ⊙	13 41	14 20	14 41	15 20	15 41	15 41	15 41	16 03	16 20	16 17	16 35
27 Heizijde	13 42	14 21	14 42	15 21	15 42	15 42	15 42	16 04	16 21	16 21	16 39
29 Lebbeke		14 24		15 24					16 24	16 24	16 42
31 Sint-Gillis		14 28		15 28	15 46				16 28	16 28	16 46
33 Dendermonde ⊙	13 52	14 35	14 52	15 35	15 52	15 52	15 52	16 14	16 35	16 31	16 49
36 Grebergen	13 57		14 57		15 57	15 57	15 57	16 19		16 40	
42 Zele	14 04		15 04		16 01	16 01	16 01	16 23		16 44	
46 Bokseleer		14 09		15 09	16 05	16 04	16 05	16 30		16 51	
48 Lokeren ⊙	14 10		15 10		16 09	16 09	16 09	16 34		16 55	
59 Gent-Sint-Pieters ⊙		14 36		15 36	16 12	16 10	16 12	16 37		16 58	
59 Antwerpen-Centraal ⊙		14 43		15 43	16 36	16 43	16 43	17 11		17 29	
					16 43	16 43	16 43	17 11		17 43	



Tél. 087-66.45.81
Tél. 02-479.88.28

★ DUYSENS & FILS s.p.r.l.

★ SPÉCIALITÉ DE FROMAGES FRAIS
★ SPECIALITEIT VAN VERSE KAAS

★ Rue de Herve, 42 - 4651 Battice

★ Reper Vrevenstraat, 53 -
★ 1020 Brussel - Bruxelles

tab km	3366 +	3366 ⊕	3366 ⊕	8393 ⊕	8366 ⊕	3397 ⊕	8394 ⊕	8398 ⊕	8366 ⊕	8392 ⊕
0 Brussel { Zuid-Midi	16 12	16 12	16 16		16 21	16 40			16 42	16 50
3 Bruxelles { Centr.	16 16	16 16	16 21		16 26	16 44			16 46	16 54
6/0 Bruxelles { Noord-Nord	16 21	16 21	16 26		16 31	16 48			16 52	16 58
3 Laken-Laeken					16 35				16 56	17 03
5 Jette O	16 27	16 27	16 32		16 38	16 54			16 59	17 06
	16 28	16 28	16 33		16 39	16 55			17 00	17 07
9 Zellik					16 43				17 04	17 11
15 Asse					16 49				17 09	17 17
18 Mollem					16 53				17 12	17 20
20 Merchtem					16 57				17 15	17 24
22 Droeshout					16 59				17 17	17 26
24 Opwijk O	16 41	16 41	16 48		17 02	17 10			17 20	17 29
	16 42	16 42	16 49		17 03	17 11		17 14	17 21	17 30
27 Heizijde					17 06			17 17	17 24	17 33
29 Lebbeke					17 09			17 20	17 28	17 37
31 Sint-Gillis					17 13			17 23	17 31	17 40
33 Dendermonde O	16 52	16 52	16 59		17 17	17 22		17 27	17 35	17 44
	16 57	16 57		17 03			17 27			
36 Grembergen		17 01		17 07			17 31			
42 Zele	17 04	17 05		17 12			17 36			
46 Bokseleer		17 09		17 16			17 40			
48 Lokeren O	17 10	17 12		17 19			17 43			
59 Gent-Sint-Pieters O	17 36	17 36		17 58			18 16			
59 Antwerpen-Centraal O	17 43	17 43		18 11						

tab km	3392 ⊕	3367 ⊕	3367 +	3367 ⊕	8395 ⊕		3393 ⊕	8367 ⊕	3394 ⊕	8367 ⊕	8397 ⊕
0 Brussel { Zuid-Midi	16 56	17 07	17 12	17 12			17 14	17 24	17 41	17 42	
3 Bruxelles { Centr.	17 01	17 12	17 16	17 16			17 19	17 29	17 45	17 46	
6/0 Bruxelles { Noord-Nord	17 06	17 18	17 21	17 21			17 25	17 33	17 50	17 52	
3 Laken-Laeken	17 10						17 29	17 37	17 54	17 56	
5 Jette O	17 12	17 24	17 27	17 27			17 32	17 40	17 57	17 59	
	17 13	17 26	17 28	17 28			17 33	17 41	17 58	18 00	
9 Zellik	17 18						17 45		18 04	18 04	
15 Asse	17 25						17 43	17 50	18 07	18 09	
18 Mollem							17 48	17 56	18 12	18 12	
20 Merchtem	17 30						17 48	17 56	18 12	18 15	
22 Droeshout							17 52	17 58	18 17	18 17	
24 Opwijk O	17 35	17 41	17 41	17 41			17 52	18 01	18 16	18 20	
	17 36	17 42	17 42	17 42			17 53	18 02	18 17	18 21	
27 Heizijde							17 57	18 05		18 24	
29 Lebbeke							18 02	18 08	18 22	18 28	
31 Sint-Gillis							18 06	18 10		18 31	
33 Dendermonde O	17 48	17 52	17 52	17 52			18 10	18 14	18 27	18 35	
			17 57	17 57	17 57			18 18		18 37	
36 Grembergen				18 01	18 01			18 22		18 41	
42 Zele			18 04	18 05	18 05			18 28		18 46	
46 Bokseleer				18 09	18 09			18 32		18 50	
48 Lokeren O			18 10	18 12	18 12			18 35		18 53	
59 Gent-Sint-Pieters O			18 36	18 36	18 36			18 56		19 16	
59 Antwerpen-Centraal O			18 43	18 43	18 43			19 11		19 26	

⊕ Bestemming Schoonaarde 53.
 ⊕ Van 26.IX.82 af: 19 43
 ⊕ Van 26.IX.82 af: bestemming Sint-Niklaas 59.

⊕ Destination Schoonaarde 53.
 ⊕ A partir du 26.IX.82: 19 43.
 ⊕ A partir du 26.IX.82: destination Sint-Niklaas 59.

De Flandres-Riviera

Dagelijkse rechtstreekse
 nachttrein
 naar de Azurenkust

Stopt te Marseille,
 Saint-Raphaël, Nice

Bestemming: ➔ **Ventimiglia**

	8366 ⊖	3368 +	3368 x	8368	3369		8369	3370	8370	3371
tab km										
0 Brussel	18 02	18 14	18 14	18 43	19 13		19 44	20 12	20 44	21 12
3 Bruxelles	18 06	18 18	18 18	18 47	19 17		19 48	20 16	20 48	21 16
6/0 Bruxelles	18 10	18 22	18 22	18 52	19 21		19 52	20 21	20 52	21 21
3 Laken-Laeken	18 14			18 56			19 56		20 56	
5 Jette	18 17	18 28	18 28	18 59	19 27		19 59	20 27	20 59	21 27
	18 18	18 28	18 28	19 00	19 28		20 00	20 28	21 00	21 28
9 Zellik	18 22			19 04			20 04		21 04	
15 Asse	18 27			19 09			20 09		21 09	
18 Mollem	18 30			19 12			20 12		21 12	
20 Merchtem	18 33			19 15			20 15		21 15	
22 Droeshout	18 35			19 17			20 17		21 17	
24 Opwijk	18 38	18 41	18 41	19 20	19 41		20 20	20 41	21 20	21 41
	18 46	18 42	18 42	19 21	19 42		20 21	20 42	21 21	21 42
27 Heizijde	18 49			19 24			20 24		21 24	
29 Lebbeke	18 53			19 28			20 28		21 28	
31 Sint-Gillis	18 56			19 31			20 31		21 31	
33 Dendermonde	19 00	18 52	18 52	19 35	19 52		20 35	20 52	21 35	21 52
		18 57	18 57		19 57			20 57		21 57
36 Grembergen		19 04	19 05		20 04			21 04		22 04
42 Zele		19 04	19 09		20 04			21 04		22 04
46 Bokseleer		19 10	19 12		20 10			21 10		22 10
48 Lokeren		19 36	19 36		20 36			21 36		22 36
59 Gent-Sint-Pieters		19 43	19 43		20 43			21 43		22 43
59 Antwerpen-Centraal										
	8371		8372		8373					
tab km										
0 Brussel	21 44		22 16		23 19					
3 Bruxelles	21 48		22 20		23 23					
6/0 Bruxelles	21 52		22 26		23 26					
3 Laken-Laeken	21 56		22 30		23 32					
5 Jette	21 59		22 33		23 35					
	22 00		22 34		23 36					
9 Zellik	22 04		22 38		23 40					
15 Asse	22 09		22 43		23 44					
18 Mollem	22 12		22 46		23 48					
20 Merchtem	22 15		22 49		23 51					
22 Droeshout	22 17		22 51		23 53					
24 Opwijk	22 20		22 54		23 56					
	22 21		22 55		23 57					
27 Heizijde	22 24		22 58		0 00					
29 Lebbeke	22 28		23 01		0 04					
31 Sint-Gillis	22 31		23 04		0 07					
33 Dendermonde	22 35		23 08		0 11					
			23 13							
36 Grembergen			23 20							
42 Zele			23 26							
46 Bokseleer			23 26							
48 Lokeren			0 06							
59 Gent-Sint-Pieters			0 11							
59 Antwerpen-Centraal										

INTER RAIL JUNIOR 1 maand trein-stop
als je nog geen 26 bent in 23 landen!

Prijs: 7 280 F

tab km	8304 Ⓢ	8305 Ⓢ	8330 Ⓢ	3305 Ⓢ	8306 Ⓢ	8306 Ⓢ	3306 Ⓢ	8306 +	3331 Ⓢ	8331 Ⓢ	8331 Ⓢ
59 Antwerpen-Centraal			430						515	515	515
59 Gent-Sint-Pieters		Ⓢ 427							524		
0 Lokeren		501	537					605	613	625	
3 Bokseleer		504	540						616	628	
7 Zele		509	545						611	621	633
12 Grembergen		513	549							625	637
15 Dendermonde	Ⓢ	517	553						618	629	641
17 Sint-Gillis		440	522	557	600	605	616	622	634	645	645
19 Lebbeke		443	525		603	608	619	625		648	648
21 Heizijde		445	527		605	610	622	627	638	650	650
24 Opwijk	Ⓢ	448	530	603	608	613	625	630		653	653
		451	533	606	611	616	629	633	642	656	656
26 Droeshout		452	534	607	612	617	630	634	643	657	657
28 Merchtem		455	537		615	620		637	646	700	700
30 Mollem		457	539		617	622		639	648	703	703
33 Asse		500	542		620	625		642	652	706	706
38 Zellik		504	546		624	629	639	646	657	710	710
43 Jette	Ⓢ	510	552	627	630	635	650	657	703	716	716
		515	557	627	635	640	650	657	708	722	722
45 Laken-Laeken		518	558	628	636	641	651	658	710	723	723
		519	601	631	639	644	654	701	713	726	726
48/0 Brussel Noord-Nord	Ⓢ	523	605	635	643	648	659	705	717	730	730
3 Brussel Centr.	Ⓢ	528	610	641	647	652	710	710	722	735	737
6 Brussel Zuid-Midi	Ⓢ	532	614	646	651	656	714	714	727	740	742

tab km	3307 Ⓢ	8307 Ⓢ	8332 Ⓢ	3332 Ⓢ	8307 Ⓢ		8333 Ⓢ	3333 Ⓢ	8334 Ⓢ	3307 Ⓢ	3307 +
59 Antwerpen-Centraal			546				629			649	649
59 Gent-Sint-Pieters			624				636			656	656
0 Lokeren			646				706			720	721
3 Bokseleer			649				709			723	
7 Zele			654				714			727	727
12 Grembergen			659				718			731	
15 Dendermonde	Ⓢ		702				722			735	734
17 Sint-Gillis	657	700		710	717			726	733	739	739
19 Lebbeke		703			720			729	736		
21 Heizijde		706			722			732	738		
24 Opwijk	Ⓢ	704	714	717	725			736	741		
		706	722	719	728			739	744	745	745
26 Droeshout		725			731				748		
28 Merchtem		728			733				750		
30 Mollem		732			736				753		
33 Asse		737			740			749	757		
38 Zellik		744			746				802		
43 Jette	Ⓢ	725	751	736	751			759	807	803	803
		727	752	737	751			801	808	804	804
45 Laken-Laeken		755		740	754			804	811		
48/0 Brussel Noord-Nord	Ⓢ	733	759	744	758			809	815	810	810
3 Brussel Centr.	Ⓢ	741	803	749	803			816	819	818	818
6 Brussel Zuid-Midi	Ⓢ	745	807	754	807			820	823	822	822

Vergaderen met de NMBS

te Brussel-Noord, Centraal of Zuid:

- Globale prijs: vanaf **950 F.** per persoon;
- Te organiseren met de NMBS-handelsvertegenwoordiger van uw streek.

Nadere gegevens: zie blz. 104.

tab km	8335 Ⓜ	8336 Ⓜ	8308 Ⓜ	3334 Ⓜ	8308 Ⓜ	3308 Ⓜ	3308 +	8309	3339 Ⓜ	3309	8310
59 Antwerpen-Centraal	6 49			7 07		7 49	7 49		8 29	8 49	
59 Gent-Sint-Pieters	6 56			7 24		7 56	7 56		8 24	8 56	
0 Lokeren	7 29			7 54		8 20	8 21		9 08	9 21	
3 Bokseelaar	7 32			7 57		8 23					
7 Zele	7 39			8 03		8 27	8 27		9 15	9 27	
12 Grembergen	7 43			8 07		8 31					
15 Dendermonde	7 47			8 10		8 35	8 34		9 22	9 34	
17 Sint-Gillis		7 51	7 59	8 14	8 23	8 39	8 39	9 00	9 26	9 39	9 59
19 Lebbeke		7 54	8 02		8 26			9 03			10 02
21 Heizijde		7 56	8 04	8 18	8 28			9 05			10 04
24 Opwijk		7 59	8 07	8 21	8 31			9 08			10 07
26 Droeshout		8 02	8 10	8 24	8 34	8 45	8 45	9 11			10 10
28 Merchtem		8 03	8 11	8 25	8 35	8 46	8 46	9 11			10 11
30 Moliem		8 06	8 14		8 38			9 14			10 14
33 Asse		8 08	8 16		8 40			9 16			10 16
38 Zellik		8 11	8 19		8 43			9 19			10 19
43 Jette		8 15	8 23		8 47			9 23			10 23
45 Laken-Laeken		8 21	8 29	8 42	8 53	9 03	9 03	9 29			10 29
48/0 Brussel		8 26	8 34	8 42	8 58	9 03	9 03	9 34			10 34
3 Brussel		8 27	8 35	8 42	8 59	9 04	9 04	9 35			10 35
6 Brussel		8 30	8 38	8 46	9 02	9 04	9 04	9 38			10 38
3 Brussel		8 34	8 42	8 48	9 06	9 10	9 10	9 42	9 52	10 10	10 42
6 Brussel		8 38	8 48	8 52	9 11	9 14	9 14	9 47	9 56	10 15	10 47
6 Brussel		8 42	8 52	8 56	9 15	9 18	9 18	9 51	10 00	10 19	10 51

tab km	3310	8311	3311	8312	8339 Ⓜ	3312	8337 Ⓜ	8313	3313	8314
59 Antwerpen-Centraal	9 49		10 49			11 49			12 49	
59 Gent-Sint-Pieters	9 56		10 56			11 56	12 10		12 56	
0 Lokeren	10 21		11 21			12 21	12 39		13 21	
3 Bokseelaar						12 24	12 42			
7 Zele	10 27		11 27			12 27	12 47		13 27	
12 Grembergen						12 31	12 51			
15 Dendermonde	10 34		11 34			12 34	12 55		13 34	
17 Sint-Gillis	10 39	10 59	11 39	11 59	12 17	12 39		12 59	13 39	13 59
19 Lebbeke		11 02		12 02	12 20			13 02		14 02
21 Heizijde		11 04		12 04	12 22			13 04		14 04
24 Opwijk		11 07		12 07	12 25			13 07		14 07
26 Droeshout	10 45	11 10	11 45	12 10	12 28	12 45		13 10	13 45	14 10
28 Merchtem	10 46	11 11	11 46	12 11	12 29	12 46		13 11	13 46	14 11
30 Moliem		11 14		12 14	12 32			13 14		14 14
33 Asse		11 16		12 16	12 34			13 16		14 16
38 Zellik		11 19		12 19	12 37			13 19		14 19
43 Jette		11 23		12 23	12 41			13 23		14 23
45 Laken-Laeken		11 29		12 29	12 47			13 29		14 29
48/0 Brussel	11 03	11 34	12 03	12 34	12 52	13 03		13 34	14 03	14 34
3 Brussel	11 04	11 35	12 04	12 35		13 04		13 35	14 04	14 35
6 Brussel		11 38		12 38				13 39		14 38
3 Brussel	11 10	11 42	12 10	12 42		13 10		13 43	14 10	14 42
6 Brussel	11 15	11 47	12 15	12 47		13 15		13 47	14 15	14 47
6 Brussel	11 19	11 51	12 19	12 52		13 19		13 52	14 19	14 51

Ⓜ Stopt enkel woensdags.

Ⓜ Arrêt seulement les mercredis.

Voor de 60 of 65-plussers:

INTER RAIL SENIOR

Één maand per trein
in 20 Europese landen

Prijs van de kaart: 9.710 F. in 1e kl.
6.470 F. in 2e kl.

		3314	8315	3315	8316 ⓐ	8316 ⓑ	8340 ⓐ	3316 ⓐ	3316 ⓑ	8341 ⓐ	8317
tab km											
59	Antwerpen-Centraal	13.49		14.49				15.49	15.49	15.49	16.05
59	Gent-Sint-Pieters	13.56		14.56				15.56	15.56	15.56	16.08
0	Lokeren	14.21		15.21				16.20	16.21	16.21	ⓐ 16.42
3	Bokselaar							16.23		16.24	16.45
7	Zele	14.27		15.27				16.27	16.27	16.29	16.50
12	Grembergen							16.31		16.33	16.54
15	Dendermonde { 0	14.34		15.34				16.35	16.34	16.37	ⓐ 16.58
		14.39	14.59	15.39	15.59	16.05	16.26	16.39	16.39		17.02
17	Sint-Gillis		15.02		16.02	16.08	16.29				17.05
19	Lebbeke		15.04		16.04	16.11	16.31				17.07
21	Heizijde		15.07		16.07	16.14	16.34				17.10
24	Opwijk { 0	14.45	15.10	15.45	16.10	16.18	16.37	16.45	16.45		17.13
		14.46	15.11	15.46	16.11	16.19	16.38	16.46	16.46		17.14
26	Droeshout		15.14		16.14	16.22	16.41				17.17
28	Merchtem		15.16		16.16	16.25	16.43				17.19
30	Mollem		15.19		16.19	16.28	16.46				17.22
33	Asse		15.23		16.23	16.32	16.49				17.26
38	Zellik		15.29		16.29	16.38	16.54				17.30
43	Jette { 0	15.03	15.34	16.03	16.34	16.44	16.59	17.03	17.03		17.35
		15.04	15.35	16.04	16.35	16.45	17.00	17.04	17.04		17.36
45	Laken-Laeken		15.38		16.38	16.48	17.03				17.38
48/0	Brussel { Noord-Nord .. 0	15.10	15.42	16.10	16.42	16.52	17.07	17.10	17.10		17.43
3	Centr. .. 0	15.15	15.50	16.15	16.47	16.58	17.12	17.15	17.15		17.47
6	Bruxelles { Zuid-Midi .. 0	15.19	15.54	16.20	16.51	17.02	17.17	17.19	17.19		17.51

		8343 ⓐ	8342 ⓑ	3317 ⓐ	3317 ⓑ	8344 ⓐ	8318	8345 ⓐ	3318 ⓐ	3318 ⓑ	8319
tab km											
59	Antwerpen-Centraal	16.29		16.49	16.49	16.49		17.08	17.49	17.49	
59	Gent-Sint-Pieters	16.24		16.56	16.56	16.56		17.24	17.56	17.56	
0	Lokeren	17.03		17.20	17.21	17.27		17.55	18.20	18.21	
3	Bokselaar	17.06		17.23		17.30		17.58	18.23		
7	Zele	17.13		17.27	17.27	17.37		18.06	18.27	18.27	
12	Grembergen	17.17		17.31		17.41		18.10	18.31		
15	Dendermonde { 0	17.21		17.35	17.34	17.45		18.14	18.35	18.34	
			17.26	17.39	17.39		17.59		18.39	18.39	18.59
17	Sint-Gillis		17.29				18.02				19.02
19	Lebbeke		17.31				18.04				19.04
21	Heizijde		17.34				18.07				19.07
24	Opwijk { 0		17.37	17.45	17.45		18.10		18.45	18.45	19.10
			17.38	17.46	17.46		18.11		18.46	18.46	19.11
26	Droeshout		17.41				18.14				19.14
28	Merchtem		17.43				18.16				19.16
30	Mollem		17.46				18.19				19.19
33	Asse		17.50				18.23				19.23
38	Zellik		17.54				18.29				19.29
43	Jette { 0		18.00	18.03	18.03		18.34		19.03	19.03	19.34
			18.01	18.04	18.04		18.35		19.04	19.04	19.35
45	Laken-Laeken		18.04				18.38				19.38
48/0	Brussel { Noord-Nord .. 0		18.08	18.10	18.10		18.42		19.10	19.10	19.42
3	Centr. .. 0		18.13	18.15	18.15		18.47		19.15	19.15	19.47
6	Bruxelles { Zuid-Midi .. 0		18.18	18.19	18.19		18.51		19.19	19.19	19.51

ⓐ Brus.-Cent. 15 47 - Brus.-Zd 15 51.

ⓑ Brus.-Cent. 15 47 - Brux.-Mi. 15 51.



Apollinaris The Queen of Table Waters

tab km	3319 A	3319 +	8320	8347 O	3320	8321	3321	8322	3322	8323 O	3323 O
59 Antwerpen-Centraal	18 49	18 49			19 49		20 49		21 49		22 49
59 Gent-Sint-Pieters	18 56	18 56			19 56		20 56		21 56		22 56
0 Lokeren	19 20	19 21			20 21		21 21		22 21		23 29
3 Bokseleer	19 23										
7 Zele	19 27	19 27			20 27		21 27		22 27		23 35
12 Grembergen	19 35	19 34			20 34		21 34		22 34		23 42
15 Dendermonde } O	19 39	19 39	19 59	20 15	20 39	20 59	21 39	21 59		22 59	
17 Sint-Gillis			20 02	20 18		21 02		22 02		23 02	
19 Lebbeke			20 04	20 20		21 04		22 04		23 04	
21 Heizijde			20 07	20 23		21 07		22 07		23 07	
24 Opwijk } O	19 45	19 45	20 10	20 26	20 45	21 10	21 45	22 10		23 10	
	19 46	19 46	20 11		20 46	21 11	21 46	22 11		23 11	
26 Droeshout			20 14			21 14		22 14		23 14	
28 Merchtem			20 16			21 16		22 16		23 16	
30 Mollem			20 19			21 19		22 19		23 19	
33 Asse			20 23			21 23		22 23		23 23	
38 Zellik			20 29			21 29		22 29		23 29	
43 Jette } O	20 03	20 03	20 34		21 03	21 34	22 03	22 34		23 34	
	20 04	20 04	20 35		21 04	21 35	22 04	22 35		23 35	
45 Laken-Laeken			20 38			21 38		22 38		23 38	
48/0 Brussel Noord-Nord } O	20 10	20 10	20 42		21 10	21 42	22 10	22 42		23 42	
3 Brussel Centr. } O	20 16	20 15	20 47		21 15	21 47	22 15	22 50		23 47	
6 Bruxelles Zuid-Midi } O	20 19	20 19	20 52		21 19	21 51	22 19	22 54		23 51	

Rijdt tot 25.IX.82.

Circule jusqu'au 25.IX.82.

L'ARDENNAIS

AU DÉPART DE BRUXELLES, AVEC CHANGEMENT DE TRAIN A LIÈGE GUILLEMINS, vous avez l'accès rapide et facile aux vallées de l'Ourthe, l'Amblève et la Salm. L'Ardennais vous amène en toute sécurité vers les Ardennes Belges et Luxembourgeoises les samedis, dimanches et jours fériés du 23/5 au 25/9.

8.07	Bruxelles Midi	20.56
8.11	Central	20.51
8.16	Nord	20.46
9.23 A.		D. 19.48
9.43 D.	Liège Guillemins	A. 19.40
10.14	Aywaille	19.08
10.18	Remouchamps	19.03
10.44	Trois-Ponts	18.40
11.30	Clervaux	17.53
11.56	Ettelbrück	17.26
12.21	Luxembourg	17.00

	8406 Ⓟ	2305 Ⓟ	2305 Ⓟ	2306 Ⓟ	2307 Ⓟ	2307 Ⓟ	3858 Ⓟ	M 2303 ▲	2308	1840 Ⓟ	2309 Ⓟ	
tab km	Ⓟ											
50 Oostende	5:06	5:41	5:49	6:14	6:46	6:46	7:09		7:53	8:23	8:53	
50 Brussel (Z.)-Bruxelles (M.)	3:16			4:39	6:00	6:00	6:30		7:00	7:30	8:00	
0 Brugge	5:25	6:00	6:10	6:34	7:08	7:08	7:40		8:12	8:40	9:12	
10 Zedelgem				6:43	7:16	7:16			8:24		9:24	
18 Torhout	5:37	6:13	6:23	6:50	7:23	7:23	7:52		8:30	8:52	9:30	
	5:38	6:14	6:24	6:51	7:24	7:24	7:53	8:02	8:31	8:53	9:31	
22 Lichtervelde	5:43	6:20	6:29	6:57	7:29	7:29		8:07	8:36		9:36	
	5:44	6:21	6:30	7:01	7:31	7:31		8:09	8:39		9:37	
29 Beveren												
31 Roeselare	5:50	6:29	6:36	7:09	7:37	7:40	8:04	8:16	8:45	9:04	9:44	
	5:51	6:30	6:37	7:11	7:38	7:42	8:05	8:18	8:46	9:05	9:45	
38 Izegem	5:56	6:36	6:43	7:17	7:44	7:48	8:10	8:24	8:51	9:10	9:50	
	5:57	6:37	6:44	7:18	7:45	7:49	8:11	8:25	8:52	9:11	9:51	
41 Ingelmunster	6:01	6:42	6:48	7:23	7:49	7:54	8:05	8:29	8:56		9:55	
52 Kortrijk	6:11	6:53	6:59	7:35	7:58	8:05	8:23	8:40	9:05	9:23	10:05	
89 Brussel (Z.)-Bruxelles (M.)	7:44	8:12		9:14	9:40	9:40	9:40		10:40	10:40	11:40	
tab km		1841	2310	1842 Ⓟ	1843	2312	1844 Ⓟ	2313 Ⓟ	1845	2314	1846 Ⓟ	2315 Ⓟ
50 Oostende	9:23	9:53		11:23	11:53	12:23	12:53	13:00	13:53	14:50	14:50	
50 Brussel (Z.)-Bruxelles (M.)	8:30	9:00	9:30	10:30	11:00	11:30	12:00	12:30	13:00	13:30	14:00	
0 Brugge	9:40	10:12	10:40	11:40	12:12	12:40	13:12	13:40	14:12	14:40	15:10	
10 Zedelgem		10:24			12:24		13:24		14:24		15:24	
18 Torhout	9:52	10:30	10:52	11:52	12:30	12:52	13:30	13:52	14:30	14:52	15:30	
	9:53	10:31	10:53	11:53	12:31	12:53	13:31	13:53	14:31	14:53	15:31	
22 Lichtervelde		10:36			12:36		13:36		14:36		15:36	
		10:37			12:37		13:37		14:37		15:37	
29 Beveren	10:04	10:44	11:04	12:04	12:44	13:04	13:44	14:04	14:44	15:04	15:44	
31 Roeselare	10:05	10:45	11:05	12:05	12:45	13:05	13:45	14:05	14:45	15:05	15:45	
38 Izegem	10:10	10:50	11:10	12:10	12:50	13:10	13:50	14:10	14:50	15:10	15:50	
	10:11	10:51	11:11	12:11	12:51	13:11	13:51	14:11	14:51	15:11	15:51	
41 Ingelmunster		10:55			12:55		13:55		14:55		15:55	
52 Kortrijk	10:23	11:04	11:23	12:23	13:05	13:23	14:05	14:23	15:05	15:23	16:05	
89 Brussel (Z.)-Bruxelles (M.)	11:40	12:40	12:40	13:40	14:40	14:40	15:40	15:40	16:40	16:40	17:56	
tab km		1847	2316 Ⓟ	2316 Ⓟ	1848 Ⓟ	2326 Ⓟ	2317 Ⓟ	1849	2323 Ⓟ	2318	1850	M 2319 Ⓟ
50 Oostende		14:30	15:50	15:50	16:23	16:39	16:53	17:10		17:50	18:23	
50 Brussel (Z.)-Bruxelles (M.)		14:30	15:00	15:00	15:30		16:00	16:30		17:00	17:32	
0 Brugge		15:40	16:12	16:12	16:40	16:57	17:12	17:40		18:10	18:40	
10 Zedelgem			16:24	16:24		17:24				18:24		
18 Torhout		15:52	16:30	16:31	16:52	17:10	17:32	17:52		18:30	18:52	
		15:53	16:31	16:32	16:53	17:11	17:33	17:53	18:03	18:31	18:53	19:01
22 Lichtervelde			16:36	16:37		17:17	17:39		18:09	18:36		19:06
			16:37	16:38		17:18	17:40		18:10	18:37		19:10
29 Beveren				16:43			17:45					
31 Roeselare		16:04	16:44	16:47	17:04	17:25	17:49	18:04	18:17	18:44	19:04	19:17
		16:05	16:45	16:48	17:05	17:26	17:50	18:05	18:18	18:45	19:05	19:18
38 Izegem		16:10	16:50	16:54	17:10	17:32	17:56	18:10	18:24	18:50	19:10	19:24
		16:11	16:51	16:55	17:11	17:33	17:57	18:11	18:25	18:51	19:11	19:25
41 Ingelmunster			16:55	17:00		17:38	18:02		18:30	18:55		19:30
52 Kortrijk		16:23	17:05	17:11	17:23	17:47	18:13	18:23	18:40	19:05	19:23	19:41
89 Brussel (Z.)-Bruxelles (M.)		17:56		18:38	18:38		19:38	19:38		20:38	20:38	

Ⓟ Bestemming Tourcoing 75.

Ⓟ Herkomst Oostende slechts tot 25.IX.82.

Ⓟ Zaterdag en zondags A. 17.40.

Ⓟ Zaterdag A. 7.38.

▲ Destination Tourcoing 75.

Ⓟ Origine Oostende jusqu'au 25.IX.82 seulement.

Ⓟ Les samedi et dimanche A. 17.40.

Ⓟ Les samedis A. 7.38.

tab	km	2320	1851	3150 + 00	3151 + 00	6468 + 00	2321 ⊗	2321 ⊗	1852	2324	2325
50	Oostende	18 53	19 03		19 37	19 50	19 53	19 53	20 23	20 53	21 53
50	Brussel (Z.)-Bruxelles (M.)	18 00	18 30			19 00	19 00	19 00	19 30	20 03	21 30
0	Brugge	19 12	19 40		19 56	20 07	20 12	20 17	20 40	21 12	22 35
10	Zedelgem	19 24					20 24			21 21	22 43
18	Torhout	19 30	19 52		20 09		20 30	20 30	20 52	21 28	22 49
		19 31	19 53		20 10		20 31	20 31	20 53	21 29	22 50
22	Lichtervelde	19 36			20 15		20 36	20 36		21 35	22 55
		19 37			20 16		20 37	20 37		21 36	22 56
29	Beveren										
31	Roeselare	19 44	20 04	20 09	20 23		20 44	20 44	21 04	21 44	23 03
		19 45	20 05	20 10	20 25		20 45	20 45	21 05	21 45	23 04
38	Izegem	19 50	20 10				20 50	20 50	21 10	21 50	23 09
		19 51	20 11				20 51	20 51	21 11	21 51	23 10
41	Ingeelmunster	19 55					20 55	20 55		21 55	23 14
52	Kortrijk	20 05	20 23	20 27	20 42	20 46	21 05	21 05	21 23	22 05	23 24
89	Brussel (Z.)-Bruxelles (M.)	21 38	21 38				22 38	22 38	22 38		

□ Rijdt tot 25.IX.82.

□ Zondags A. 21.31.

□ Bestemming: St-Ghislain 75.

□ Bestemming: Tournai 75.

□ Rijdt niet op 21.VII.82.

Bestemming: Lille 75.

□ Circule jusqu'au 25.IX.82.

□ Le dimanche A. 21.31.

□ Destination: St-Ghislain 75.

□ Destination: Tournai 75.

□ Ne circule pas le 21.VII.82.

Destination: Lille 75.

Vergaderen met de NMBS: te Brussel Noord, Centraal of Zuid

Globale prijs: vanaf **950 F** per persoon

Die prijs omvat:

- een zaal voor 20 tot 60 personen;
- een gratis heen- en terugbiljet 1^e klasse tot Brussel vanuit om 't even welk Belgisch station;
- restauratie: koffiepauzen, volledige maaltijd.

Te organiseren met de NMBS-handelsvertegenwoordiger van uw streek!

Nadere inlichtingen: zie blz. 104

tab km	2354 ⊕	2355	2356 ⊕	2357 ⊕	2357 ⊕	2353 ⊕	M 2359 ▲	1877	9607	1878	8431 +
89 Brussel (Z.)-Bruxelles (M.)								633	633	733	
0 Kortrijk	4 59	5 57	6 25	6 53	7 08	7 12	7 26	7 47	8 04	8 47	8 55
12 Ingelmunster	5 10	6 08	6 36	7 04	7 17	7 24			8 13		
15 Izegem	5 14	6 11	6 40	7 08	7 20	7 28	7 37	7 58	8 16	8 58	
	5 15	6 12	6 41	7 09	7 21	7 29	7 37	7 59	8 17	8 59	
22 Roeselare	5 21	6 18	6 48	7 15	7 26	7 35	7 43	8 04	8 22	9 04	
	5 22	6 19	6 49	7 17	7 27	7 37	7 44	8 05	8 23	9 05	
24 Beveren				7 20							
30 Lichtervelde	5 30	6 27	6 57	7 27	7 34	7 44	7 52		8 30		
	5 31	6 28	7 01	7 29	7 35	7 46	7 53		8 31		
35 Torhout	5 37	6 33	7 06	7 34	7 40	7 51	7 58	8 16	8 36	9 16	
	5 38	6 34	7 07	7 36	7 41	7 53		8 17	8 37	9 17	
42 Zedelgem	5 46	6 44	7 16	7 47					8 47		
52 Brugge	5 54	6 53	7 26	7 57	7 53	8 06		8 30	8 55	9 30	9 37
50 Oostende		7 16	7 48	8 18	8 18	8 38		8 48	9 14	9 58	9 54
50 Brussel (Z.)-Bruxelles (M.)	7 05	8 04	8 36	9 06	9 06	9 06		9 34	10 06	10 34	

tab km	3101 +	3100 +	1879 ⊕	2360	1880	1881 ⊕	2362	1882	2363 ⊕	1883 ⊕
89 Brussel (Z.)-Bruxelles (M.)			8 33	8 33	9 33	10 31	10 31	11 26	11 26	12 31
0 Kortrijk	9 04	9 13	9 47	10 04	10 47	11 47	12 04	12 47	13 04	13 47
12 Ingelmunster			9 58	10 16	10 58	11 58	12 16	12 58	13 16	13 58
15 Izegem			9 59	10 17	10 59	11 59	12 17	12 59	13 17	13 59
22 Roeselare	9 21	9 29	10 04	10 22	11 04	12 04	12 22	13 04	13 22	14 04
	9 22	9 30	10 05	10 23	11 05	12 05	12 23	13 05	13 23	14 05
24 Beveren										
30 Lichtervelde	9 29			10 30			12 30		13 30	
	9 30			10 31			12 31		13 31	
35 Torhout	9 35		10 16	10 36	11 16	12 16	12 36	13 16	13 36	14 16
	9 36		10 17	10 37	11 17	12 17	12 37	13 17	13 37	14 17
42 Zedelgem				10 47			12 47		13 47	
52 Brugge	9 55		10 30	10 55	11 30	12 30	12 55	13 30	13 55	14 30
50 Oostende	10 14		10 58	11 14	11 48	12 55	13 14	13 58	14 14	14 58
50 Brussel (Z.)-Bruxelles (M.)	11 06		11 34	12 06	12 34	13 34	14 06	14 34	15 06	15 34

tab km	2364	1884	2365 ⊕	1885 ⊕	2366 ⊕	2366 ⊕	2376 ⊕	1886	2367 ⊕	2368 ⊕
89 Brussel (Z.)-Bruxelles (M.)	12 31	13 31	13 31	14 31	14 31	14 31	15 33	15 33	16 04	16 04
0 Kortrijk	14 04	14 47	14 59	15 47	15 56	16 04	16 28	16 47	16 59	17 33
12 Ingelmunster	14 13		15 10		16 07	16 13	16 37		17 10	17 43
15 Izegem	14 16	14 58	15 13	15 56	16 11	16 16	16 40	16 58	17 13	17 46
	14 17	14 59	15 14	15 59	16 12	16 17	16 41	16 59	17 14	17 47
22 Roeselare	14 22	15 04	15 20	16 04	16 18	16 22	16 46	17 04	17 20	17 52
	14 23	15 05	15 21	16 05	16 19	16 23	16 47	17 05	17 22	17 53
24 Beveren					16 22					
30 Lichtervelde	14 30		15 29		16 29	16 30	16 54		17 29	18 00
	14 31		15 30		16 31	16 31	16 55		17 31	18 04
35 Torhout	14 38	15 16	15 35	16 16	16 36	16 36	17 00	17 16	17 36	18 09
	14 37	15 17	15 36	16 17	16 37	16 37		17 17	17 37	
42 Zedelgem	14 47		15 47		16 47	16 47			17 47	
52 Brugge	14 55	15 30	15 55	16 30	16 55	16 55		17 30	17 55	
50 Oostende	15 14	15 48	16 14	16 58	17 15	17 15		17 48	18 19	
50 Brussel (Z.)-Bruxelles (M.)	16 03	16 34	17 03	17 35	18 06	18 06		18 34	19 06	

⊕ Rijdt tot 25.IX.82.

⊕ Bestemming: De Panne 73.

⊕ Bestemming: Blankenberge 50.

⊕ Herkomst: Lille 75. Rijdt niet op 21.VII.82.

⊕ Vanaf 26.IX.82 zaterdag en zondag beperkt tot Brugge.

⊕ Circule jusqu'au 25.IX.82.

⊕ Destination: De Panne 73.

⊕ Destination: Blankenberge 50.

⊕ Origine: Lille 75. Ne circule pas le 21.VII.82.

⊕ A partir du 26.IX.82 les samedi et dimanche limité à Brugge.

tab km		1887	2369	2369	M 2379	1888	2371	1889		2372	2374	2375
89	Brussel (Z)-Bruxelles (M.) ...	16 04	16 33	16 33	16 36	17 03	17 40	16 32		18 32	19 31	20 33
0	Kortrijk	17 47	18 02	18 04	18 10	18 47	19 04	19 47		20 04	21 04	22 00
12	Ingelmunster	18 12	18 12	18 13	18 22	19 13	19 13			20 13	21 16	22 10
15	Izegem	17 58	18 15	18 16	18 26	18 58	19 16	19 58		20 16	21 19	22 13
		17 59	18 16	18 17	18 27	18 59	19 17	19 59		20 17	21 20	22 14
22	Roeselare	18 04	18 22	18 22	18 34	19 04	19 22	20 04		20 22	21 26	22 19
		18 05	18 23	18 23	18 36	19 05	19 23	20 05		20 23	21 27	22 20
24	Beveren											
30	Lichtervelde		18 30	18 30	18 44		19 30			20 29	21 35	22 27
			18 31	18 31	18 45		19 31			20 30	21 36	22 28
35	Torhout	18 16	18 36	18 36	18 50	19 16	19 36	20 16		20 35	21 41	22 33
		18 17	18 37	18 37		19 17	19 37	20 17		20 36	21 42	22 34
42	Zedelgem		18 47	18 47		19 47				20 47		22 43
52	Brugge	18 30	18 55	18 55		19 30	19 55	20 30		20 55	21 55	22 52
50	Oostende	18 55	19 18	19 18		19 46	20 14	20 55		21 17	22 14	23 14
50	Brussel (Z)-Bruxelles (M)	19 34	20 06	20 06		20 34	21 06	21 34		22 06	23 11	0 09

▣ Zaterdags en zondags 16 33.

▣ Les samedi et dimanche 16 33.

Internationaal sporen:
30 tot 50 % vermindering

« INTERNATIONAAL SENIOR »-KAART

voor de 60- of 65 plussers

- naar:
- Groot-Brittannië,
 - Nederland,
 - Frankrijk,
 - Luxemburg,
 - Spanje,
 - Portugal,
 - de Duitse Bondsrepubliek.

Prijs van de kaart: 3 maand **200 F.**
1 jaar **500 F.**

		9205 ⊕	9206 ⊕	9206 +	M 9227 ⊕	TT 9207 ⊕	3806	M 9238 ⊕	3807 ⊕	M 9239 ⊕
tab km										
89	Brussel (Z.)-Bruxelles (M.)...						633		733	
75	Gent-Sint-Pieters	5 08	5 33	6 10	6 25	6 38	7 10		8 10	
	0 Kortrijk	6 00	6 28	6 50	7 03	7 29	7 50		8 50	
	4 Bissegem	6 05	6 33	6 55	7 08	7 34	7 55		8 55	
	7 Wevelegem	6 09	6 37	6 59	7 12	7 38	7 59		8 59	
	11 Menen } O	6 14	6 42	7 04	7 17	7 43	8 04		9 04	
	17 Wervik	6 15	6 43	7 05	7 18	7 44	8 05		9 05	
	20 Comines } O	6 20	6 48	7 10	7 24	7 49	8 10		9 10	
	Komen	6 25	6 52	7 14	7 28	7 53	8 14		9 14	
	24 Houthem	6 26	6 53	7 16	7 29		8 16		9 16	
	33 Ieper } O	6 37	7 04	7 26	7 42		8 25		9 26	
	37 Vlamertinge		⊕ 7 06		7 44			8 37		9 37
	39 Brandhoek				7 48			8 41		
	43 Poperinge } O		⊕ 7 15		7 55			8 48		9 46

		3808	M 9240 ⊕	3809 ⊕	M 9241 ⊕	9211 ⊕	3811 ⊕	M 9243 ⊕	9213	M 9244 ⊕
tab km										
89	Brussel (Z.)-Bruxelles (M.)...	8 33		9 33	10 31	10 31	11 26		12 31	
75	Gent-Sint-Pieters	9 10		10 10	11 10	11 10	12 10		13 10	
	0 Kortrijk	9 50		10 50	11 50	11 50	12 50		13 50	
	4 Bissegem	9 55		10 55	11 55	11 55	12 55		13 55	
	7 Wevelegem	9 59		10 59	11 59	11 59	12 59		13 59	
	11 Menen } O	10 04		11 04	12 04	12 04	13 04		14 04	
	17 Wervik	10 05		11 05	12 05	12 05	13 05		14 05	
	20 Comines } O	10 10		11 10	12 10	12 10	13 10		14 10	
	Komen	10 14		11 14	12 14	12 14	13 14		14 14	
	24 Houthem	10 16		11 16	12 16	12 16	13 16		14 16	
	33 Ieper } O	10 26		11 26	12 26	12 26	13 26		14 26	
	37 Vlamertinge		10 37		11 37	12 37		13 37		14 37
	39 Brandhoek				12 41					
	43 Poperinge } O		10 46		11 46	12 48		13 46		14 46

		M 9214 ⊕	9215	M 9246 ⊕	TT 9236 ⊕	3815	TT 9247 ⊕	M 9237 ⊕	3840 ⊕	3816	3841 ⊕
tab km											
89	Brussel (Z.)-Bruxelles (M.)...	13 31		14 31		15 33		16 38	16 04	16 33	16 36
75	Gent-Sint-Pieters	14 10		15 10		16 10		16 47	16 47	17 10	17 25
	0 Kortrijk	14 50		15 50		16 20	16 50	17 09	17 28	17 51	18 05
	4 Bissegem	14 55		15 55		16 25	16 55	17 14	17 33	17 56	18 10
	7 Wevelegem	14 59		15 59		16 29	16 59	17 18	17 37	18 00	18 14
	11 Menen } O	15 04		16 04		16 34	17 04	17 23	17 42	18 05	18 19
	17 Wervik	15 05		16 05		16 35	17 05	17 24	17 43	18 06	18 20
	20 Comines } O	15 10		16 10		16 40	17 10	17 30	17 48	18 11	18 26
	Komen	15 14		16 14		16 45	17 14	17 35	17 52	18 16	18 31
	24 Houthem	15 16		16 16		16 47	17 16		17 54	18 18	18 32
	33 Ieper } O	15 26		16 26		16 51			18 05	18 29	18 44
	37 Vlamertinge	⊕ 15 30			16 33	17 03		17 36		18 07	18 46
	39 Brandhoek				16 37	17 07		17 40		18 11	18 50
	43 Poperinge } O	⊕ 15 39			16 45	17 15		17 48		18 15	18 54

- ⊕ Zaterdag en zondag overstappen te Kortrijk.
 ⊕ Zaterdag overstappen te Kortrijk.
 ⊕ Behalve zaterdag en zondag overstappen te Kortrijk.
 ⊕ Behalve zondag overstappen te Kortrijk.
 ⊕ Tussen Ieper en Poperinge enkel 2^e klas.

- ⊕ Les samedi et dimanche changer à Kortrijk.
 ⊕ Le samedi changer à Kortrijk.
 ⊕ Sauf les samedi et dimanche changer à Kortrijk.
 ⊕ Sauf le dimanche changer à Kortrijk.
 ⊕ Entre Ieper et Poperinge 2^e classe uniquement.

STELLA ARTOIS

tab km		3827 ⊕	9218	9249 ⊕	M 9219	M 9220	M 9222 ⊕
69	Brussel (Z.)-Bruxelles (M.)- Gent-Sint-Pieters	17 03 17 51	18 10	17 40 18 38	18 32 19 10	⊕ 19 31 20 10	20 33 21 38
0	Kortrijk	18 32	18 50	19 09	19 50	20 50	22 11
4	Bissegem	18 37	18 55	19 14	19 55	20 55	22 16
7	Woveigem	18 41	18 59	19 18	19 59	20 59	22 20
11	Menen	18 48	19 04	19 23	20 04	21 04	22 25
17	Wervik	18 48	19 05	19 24	20 05	21 05	22 26
20	Comines	18 54	19 10	19 29	20 10	21 10	22 31
	Komen	18 59	19 14	19 33	20 14	21 14	22 35
24	Houthem	19 00	19 15	19 34	20 16	21 15	
33	Ieper	19 11	19 19	19 44	20 26	⊕ 21 19 21 27	
37	Vlamertinge	19 13		19 46			
39	Brandhoek	19 17		19 50			
43	Poperinge	19 21		19 54			
		19 26		19 58			

⊕ Stopt niet zaterdag en zondag.

⊕ Ne fait pas arrêt les samedi et dimanche.

Een maand tegen 1/2 tarief

zonder beperking
voor iedereen

**Inlichtingen
en verkoop
in de stations!**

REDUCTIEKAART TEGEN VASTE PRIJS

	M 9254 ⊗	TT 9255 ⊗	9256 ⊕	9276 ⊗		3862 ⊗	3857		9277 ⊗	9258 ⊗
tab km										
0 Poperinge			5 28			5 58	6 24			7 29
4 Brandhoek						6 02	6 28			7 33
7 Vlamertinge						6 06	6 33			7 37
11 Ieper			5 38			6 11	6 38			7 42
20 Houthem			5 40	5 55		6 13	6 40		7 06	7 44
23 Comines			5 49	6 03		6 21				
Komen			5 53	6 07		6 25	6 51		7 16	7 55
27 Wervik	4 26	4 58	5 55	6 09		6 27	6 53		7 17	7 56
32 Menen	4 30	5 02	6 00	6 14		6 32	6 58		7 21	8 00
	4 35	5 07	6 05	6 19		6 38	7 04		7 27	8 05
36 Wevelgem		4 36	5 08	6 06	6 20	6 39	7 05		7 28	8 06
40 Bissegem		4 41	5 13	6 11	6 25	6 45	7 10		7 33	8 11
43 Kortrijk		4 46	5 18	6 15	6 29	6 50	7 15		7 37	8 15
		4 51	5 23	6 20	6 34	6 56	7 20		7 42	8 20
75 Gent-Sint-Pieters	5 28	5 54	6 54	7 11		7 45	7 54		8 28	8 54
89 Brussel (Z) - Bruxelles (M)			7 44			8 12	8 40		9 14	9 40

	3858 ⊗	TT 9278 ⊗	M 9288 ⊗	3859 ⊕	M 9289 ⊗	3860	M 9290 ⊗	3861 ⊕	M 9291 ⊗	3862
tab km										
0 Poperinge			8 25		9 25		10 25		11 23	
4 Brandhoek									11 30	
7 Vlamertinge									11 34	
11 Ieper			8 34		9 34		10 34		11 34	
20 Houthem	7 44			8 44		9 44		10 44		11 44
23 Comines	7 55			8 55		9 55		10 55		11 55
Komen	7 56	8 11		8 56		9 56		10 56		11 56
27 Wervik	8 00	8 15		9 00		10 00		11 00		12 00
32 Menen	8 05	8 20		9 05		10 05		11 05		12 05
	8 06	8 21		9 06		10 06		11 06		12 06
36 Wevelgem	8 11	8 26		9 11		10 11		11 11		12 11
40 Bissegem	8 15	8 30		9 15		10 15		11 15		12 15
43 Kortrijk	8 20	8 35		9 20		10 20		11 20		12 20
75 Gent-Sint-Pieters	8 54	9 28		9 54		10 54		11 54		12 54
89 Brussel (Z) - Bruxelles (M)	9 40			10 40		11 40		12 40		13 40

	M 9263 ⊕	M 9293 ⊗	3864	M 9294 ⊗	9265 ⊕	M 9266	TT 9295 ⊗	M 9299 ⊗	9267 ⊗	M 9296 ⊗	TT 9297 ⊗
tab km											
0 Poperinge	5 12 23	13 25		14 25			15 51	16 16		16 53	17 24
4 Brandhoek							15 58	16 23			
7 Vlamertinge	12 30						16 02	16 28			
11 Ieper	12 34	13 34		14 34						17 02	17 33
20 Houthem	12 44		13 44		14 44	15 44	16 04		16 31		17 04
23 Comines	12 55		13 55		14 55	15 55	16 15		16 41		17 15
Komen	12 56		13 56		14 56	15 56	16 17		16 42		17 16
27 Wervik	13 00		14 00		15 00	16 00	16 21		16 46		17 20
32 Menen	13 05		14 05		15 05	16 05	16 26		16 51		17 25
	13 06		14 06		15 06	16 06	16 27		16 52		17 26
36 Wevelgem	13 11		14 11		15 11	16 11	16 32		16 57		17 31
40 Bissegem	13 15		14 15		15 15	16 15	16 36		17 01		17 36
43 Kortrijk	13 20		14 20		15 20	16 20	16 41		17 06		17 41
75 Gent-Sint-Pieters	13 54		14 54		15 54	16 54	17 28		17 48		18 28
89 Brussel (Z) - Bruxelles (M)	14 40		15 40		16 40	17 56		18 38			

⊕ Stopt niet zaterdag.

⊗ Zaterdag overstappen te Kortrijk.

⊕ Zaterdag en zondag overstappen te Kortrijk.

⊗ Zondag overstappen te Kortrijk.

⊕ Zaterdag en zondag A. 17.40.

⊗ Zaterdag A. 7.38.

⊕ Ne fait pas arrêt les samedis.

⊗ Samedi changer à Kortrijk.

⊕ Samedi et dimanche changer à Kortrijk.

⊗ Dimanche changer à Kortrijk.

⊕ Samedi et dimanche A. 17.40.

⊗ Les samedis A. 7.38.

SIGARETTENPAPIER

Altijd hetzelfde... Het beste !

RIZLA+

	M 9287 Ⓞ	3868		TT 9296 Ⓞ	9269	3870 +	9270 Ⓞ	M 9271	M 9272	M 9273 Ⓞ
tab km										
0 Poperinge				17 54			Ⓞ 19 30			
4 Brandhoek										
7 Vlamertinge				18 04			Ⓞ 19 38			
11 Ieper.....	Ⓞ						Ⓞ 19 43			
20 Houthem		17 42		18 06	18 45	19 40	19 45	20 44	21 44	
23 Comines	Ⓞ	17 53		18 17	18 55	19 51	19 55	20 55	21 55	
Komen		17 40	17 55	18 18	18 56	19 52	19 56	20 56	21 56	22 40
27 Wervik		17 44	18 00	18 22	19 00	19 56	20 00	21 00	22 00	22 44
32 Menen.....	Ⓞ	17 49	18 05	18 27	19 05	20 01	20 05	21 05	22 05	22 49
36 Wevelgem		17 50	18 06	18 28	19 06	20 02	20 06	21 06	22 06	22 50
40 Bissegem		17 55	18 11	18 33	19 11	20 07	20 11	21 11	22 11	22 55
40 Bissegem		18 00	18 15	18 38	19 15	20 12	20 15	21 15	22 15	23 00
43 Kortrijk.....	Ⓞ	18 05	18 20	18 43	19 20	20 17	20 20	21 20	22 20	23 05
75 Gent-Sint-Pieters.....	Ⓞ	18 54	18 54	19 28	19 54	20 54	20 54	21 54	22 54	23 54
89 Brussel(Z)-Bruxelles(M)	Ⓞ	Ⓞ 19 38			Ⓞ 20 38	21 31	21 38	22 38		

Ⓞ Zaterdags overstappen te Kortrijk.

Ⓞ Les samedis changer à Kortrijk.

AUTOTREINEN

NIEUW DIT JAAR:

Tijdens het hoogseizoen: – verhoging van de frequentie naar:

- Avignon
- Narbonne
- Saint-Raphaël
(haast dagelijkse
verbindingen);

– nieuwe verbinding
Schaarbeek-Brive;

– belangrijke verminderingen:
**tot 3.500 BF per traject, of
7.000 BF per heen- en
terugreis.**

		9004 ⌘	3704 Ⓢ	2855 ⌘		8736 Ⓢ	2856	8736 Ⓢ	2881 Ⓢ	9006 ⌘	2857	
tab km												
0 Gent-Sint-Pieters		4 28	4 51	5 08		6 06	6 10	6 18	6 25	6 41	7 10	
4 Sint-Denijs-Westrem		4 32						6 22		6 45		
8 De Pinte		4 37		5 15			6 16	6 27	6 31	6 49	7 16	
11 Deurle												
14 Astene								6 32				
16 Deinze	Ⓢ		5 03	5 21		6 19	6 21	6 35	6 36		7 21	
		2882 Ⓢ	9007	TT 8737 Ⓢ	3707	2858		3728 Ⓢ	9008	3708 Ⓢ	2859	3709
tab km												
0 Gent-Sint-Pieters		7 27	7 41	7 46	8 00	8 10		8 20	8 41	8 47	9 10	9 54
4 Sint-Denijs-Westrem				7 50					8 45			
8 De Pinte		7 33	7 48	7 56	8 06	8 16			8 50		9 18	
11 Deurle				8 00								
14 Astene				8 04								
16 Deinze	Ⓢ	7 38		8 07	8 12	8 21		8 33		8 59	9 21	10 05
		2860	9010 Ⓢ	2861	9011 ⌘	3711	2862	9012 +	2867 Ⓢ	9012 Ⓢ	3712 Ⓢ	2863
tab km												
0 Gent-Sint-Pieters		10 10	10 16	11 10	11 41	11 54	12 10	12 20	12 27	12 41	12 48	13 10
4 Sint-Denijs-Westrem				10 20	11 45			12 24		12 45		
8 De Pinte		10 16	10 24	11 16	11 50		12 16	12 28	12 33	12 50	12 55	13 16
11 Deurle												
14 Astene												
16 Deinze	Ⓢ	10 21		11 21		12 05	12 21		12 38		13 02	13 21
		9013 ⌘	3713	2864	9014 Ⓢ	2865		3715	2866	9015 Ⓢ	8746 Ⓢ	2891 Ⓢ
tab km												
0 Gent-Sint-Pieters		13 41	13 54	14 10	14 41	15 10		15 54	16 10	16 15	16 41	16 47
4 Sint-Denijs-Westrem		13 45			14 45			16 00	16 16	16 20		
8 De Pinte		13 50		14 16	14 50	15 16				16 25		16 54
11 Deurle											16 49	
14 Astene											16 52	
16 Deinze	Ⓢ		14 05	14 21		15 21		16 05	16 21		16 55	17 00
		9016 Ⓢ	3717 Ⓢ	2867	8747	9017 ⌘		2892 Ⓢ	8748 Ⓢ	9023 Ⓢ	4489 Ⓢ	2868
tab km												
0 Gent-Sint-Pieters		16 50	17 00	17 10	17 13	17 16		17 25	17 42	17 45	17 51	18 10
4 Sint-Denijs-Westrem		16 54				17 20			17 46			
8 De Pinte		16 59		17 16		17 25		17 31	17 51	17 53	17 57	18 16
11 Deurle									17 54			
14 Astene					17 25				17 57			
16 Deinze	Ⓢ		17 12	17 21	17 28			17 36	18 00		18 03	18 21
		3738	9018 Ⓢ	2893 Ⓢ	9021 ⌘	3718 Ⓢ		2869	8749	3719	9020 +	2870
tab km												
0 Gent-Sint-Pieters		18 13	18 16	18 41	18 44	18 53		19 10	19 14	19 54	20 03	20 10
4 Sint-Denijs-Westrem			18 20	18 45					19 15		20 07	
8 De Pinte			18 24	18 50	18 52			19 16	19 23		20 12	20 16
11 Deurle									19 26			
14 Astene									19 30			
16 Deinze	Ⓢ	18 26		18 57		19 05		19 21	19 33	20 05		20 21
		9020 ⌘	2871	3721 +	2872		9022	2873 ⌘	3972 Ⓢ			
tab km												
0 Gent-Sint-Pieters		20 41	21 10	21 20	22 10		22 25	23 12	23 43			
4 Sint-Denijs-Westrem		20 45					22 29					
8 De Pinte		20 49	21 16		22 16		22 33	23 18	23 49			
11 Deurle												
14 Astene												
16 Deinze	Ⓢ		21 21	21 33	22 21			23 23	23 54			

Ⓢ Rijdt tot 25.IX.82.

Ⓢ Stopt niet zaterdag en zondags.

Ⓢ Stopt enkel zaterdag en zondags.

Ⓢ Circule jusqu'au 25.IX.82.

Ⓢ Ne fait pas arrêt les samedi et dimanche.

Ⓢ Arrêt les samedi et dimanche seulement.

		2803 Ⓐ	2804 Ⓐ	9054 Ⓐ	8785 Ⓐ	9051 Ⓐ	8785 Ⓒ	2805	907 Ⓐ	8786 Ⓐ	
tab km											
0 Deinze		4 28	5 15		5 47		6 02	6 15	6 22	6 28	
3 Astene					5 50		6 05			6 31	
6 Deurle					5 54					6 35	
9 De Pinte		4 35	5 22	5 35	5 58	6 05	6 11	6 22	6 29	6 39	
12 Sint-Denijs-Westrem				5 39		6 10	6 15			6 43	
16 Gent-Sint-Pieters	⓪	4 41	5 28	5 44	6 05	6 15	6 19	6 28	6 35	6 48	
		9055 Ⓐ	2831 Ⓐ	9056 Ⓐ	2806 Ⓐ	2806 Ⓒ	2832 Ⓐ	3756 Ⓐ	3756 Ⓒ	9057	2833 Ⓐ
tab km											
0 Deinze		6 58		7 12	7 15	7 28	7 33	7 35		7 58	8 02
3 Astene											
6 Deurle											
9 De Pinte		6 44	7 05	7 12	7 19	7 22	7 36	7 42	7 43	7 50	8 06
12 Sint-Denijs-Westrem		6 48		7 16		7 40				7 54	8 10
16 Gent-Sint-Pieters	⓪	6 52	7 11	7 21	7 26	7 28	7 45	7 50	7 50	7 58	8 18
		9058 Ⓐ	2807	TT 8788 Ⓐ	3757	9077 Ⓐ	2808	3758 Ⓐ	9059	3758 Ⓐ	2809
tab km											
0 Deinze			8 15	8 20	8 34		9 15	9 36		10 06	10 15
3 Astene				8 23							
6 Deurle				8 26							
9 De Pinte		8 18	8 22	8 31	8 42	8 51	9 22		9 51		10 22
12 Sint-Denijs-Westrem		↑		8 35		8 55			9 55		
16 Gent-Sint-Pieters	⓪	8 25	8 28	8 40	8 50	8 59	9 28	9 50	9 59	10 20	10 28
		3759	9060 Ⓐ	2810	2811	2836 Ⓐ	9062 Ⓐ	3761	2812	9063 +	9063 Ⓐ
tab km											
0 Deinze		11 03		11 15	12 15	12 38		13 03	13 15		
3 Astene											
6 Deurle											
9 De Pinte			11 18	11 22	12 22	12 44	12 51		13 22	13 44	14 11
12 Sint-Denijs-Westrem							12 55				14 15
16 Gent-Sint-Pieters	⓪	11 14	11 25	11 28	12 28	12 51	13 00	13 14	13 28	13 51	14 20
		2813	3763	9064 Ⓐ	2814	2815	2840 Ⓐ	9065 Ⓐ	9065 Ⓐ	3765	
tab km											
0 Deinze		14 15	15 03		15 15	16 15	16 35			17 05	
3 Astene											
6 Deurle											
9 De Pinte		14 22		15 12	15 22	16 22	16 42	16 40	16 51		
12 Sint-Denijs-Westrem				15 16				16 44	16 55		
16 Gent-Sint-Pieters	⓪	14 28	15 14	15 20	15 28	16 28	16 48	16 49	16 59	17 17	
		2816	2841 Ⓐ	9067 +	3766 Ⓐ	2817	9086 Ⓐ	3767	9067 Ⓐ	9068 +	2818
tab km											
0 Deinze		17 15	17 35		17 47	18 15		18 37			19 15
3 Astene											
6 Deurle											
9 De Pinte		17 22	17 42	17 45		18 22	18 25		18 51	19 17	19 22
12 Sint-Denijs-Westrem							18 30		18 55	19 21	19 30
16 Gent-Sint-Pieters	⓪	17 28	17 48	17 51	18 00	18 28	18 35	18 50	18 59	19 25	19 35
		3768 Ⓒ	3768	2819	3769 +	9070 +	9070 Ⓐ	2820	3770	2821	2822
tab km											
0 Deinze		19 49	20 06	20 15	20 54			21 15	22 03	22 15	23 15
3 Astene											
6 Deurle											
9 De Pinte				20 22		21 16	21 18	21 22		22 22	23 22
12 Sint-Denijs-Westrem						21 20					
16 Gent-Sint-Pieters	⓪	20 02	20 18	20 28	21 08	21 25	21 25	21 28	22 14	22 28	23 28

⓪ Stopt niet zaterdag.
 ⓑ Rijdt tot 25.IX.82.

⓪ Ne fait pas arrêt les samedi.
 ⓑ Circule jusqu'au 25.IX.82.

tab km	3704 Ⓞ	8736 Ⓞ	8736 Ⓞ	3707		3728 Ⓞ	3708 Ⓞ	3100 †	3729 †		3709
50 Brussel-Z./Bruxelles-M.		526		7 13		7 30	7 52		8 55		9 08
72 0 Gent-Sint-Pieters		4 51	6 06	6 18	8 00	8 20	8 47		9 29		9 54
72 16 Deinze	Ⓞ	5 03	6 19	6 35	8 12	8 33	8 59				10 05
20 Grammene		5 04	6 20	6 36	8 13	8 34	9 00				10 06
22 Woutergem			6 25	6 41							
24 Aarsele			6 28	6 44							
30 Tielt	Ⓞ	5 15	6 32	6 47	8 24		9 10				10 15
36 Pittem		5 16	6 38	6 54	8 25		9 11				10 16
40 Ardooie			6 44								
47 Lichtervelde	Ⓞ	5 28	6 57	7 05	8 37		9 23				10 28
		5 33	7 06	7 06	8 39		9 24				10 39
53 Kortemark	Ⓞ	5 38	7 12	7 12	8 45		9 29				10 45
		5 39	7 13	7 13	8 46		9 30				10 46
66 Diksmuide	Ⓞ	5 49	7 23	7 23	8 55	9 09	9 38	9 50	10 15		10 56
		5 50	7 24	7 24	8 56	9 10	9 39	9 51	10 16		10 57
81 Veurne	Ⓞ	6 00	7 34	7 34	9 06	9 20	9 48	10 00	10 26		11 07
		6 01	7 37	7 37	9 07	9 21	9 49	10 03	10 27		11 08
83 Koksijde		6 04	7 40	7 40	9 10	9 25	9 51	10 06	10 30		11 11
86 De Panne	Ⓞ	6 08	7 44	7 44	9 14	9 29	9 55	10 10	10 34		11 15

tab km	3711	3712 Ⓞ	3713			3715	8748 Ⓞ	3717 Ⓞ	8747 Ⓞ	8747 Ⓞ
50 Brussel-Z./Bruxelles-M.	Ⓞ11 09	12 00	Ⓞ13 10			Ⓞ15 10	16 00	16 25	16 30	16 30
72 0 Gent-Sint-Pieters		11 54	12 48	13 54		15 54	16 41	17 00	17 13	17 13
72 16 Deinze	Ⓞ	12 05	13 02	14 05		16 05	16 55	17 12	17 28	17 28
20 Grammene		12 06	13 03	14 06		16 06	16 56	17 13	17 29	17 29
22 Woutergem							17 00		17 33	17 33
24 Aarsele							17 03		17 36	17 36
30 Tielt	Ⓞ	12 15	13 13	14 15		16 15	17 11	17 24	17 39	17 39
		12 16	13 14	14 16		16 16	17 12	17 25	17 45	17 45
36 Pittem							17 17		17 50	17 50
40 Ardooie							17 21		17 55	17 55
47 Lichtervelde	Ⓞ	12 27	13 26	14 27		16 27	17 28	17 37	18 02	18 02
		12 39	13 38	14 39		16 40	17 33	17 43	18 03	
53 Kortemark	Ⓞ	12 44	13 43	14 45		16 46	17 39	17 49	18 08	
		12 45	13 44	14 46		16 47	17 40	17 50	Ⓞ18 09	
66 Diksmuide	Ⓞ	12 54	13 52	14 55		16 56	17 49	18 00	18 17	
		12 55	13 53	14 56		16 57	17 50	18 01	18 18	
81 Veurne	Ⓞ	13 05	14 02	15 06		17 07	18 00	18 11	18 27	
		13 06	14 03	15 07		17 08	18 01	18 12	18 28	
83 Koksijde		13 09	14 06	15 10		17 11	18 04	18 15	18 31	
86 De Panne	Ⓞ	13 13	14 10	15 14		17 15	18 08	18 19	Ⓞ18 35	

Ⓞ Rijdt tot 25.IX.82.

Ⓞ Herkomst: St-Ghislain 66.

Ⓞ Niet zondags van 26.IX.82 af.

Ⓞ Circule jusqu'au 25.IX.82.

Ⓞ Origine: St-Ghislain 66.

Ⓞ Pas le dimanche à partir du 26.IX.82.

EEN MOOIE DAG TE...

individuele uitstap of gezinsuitstap...

tab km		8748 Ⓢ	3738	3718 Ⓢ	8749	3719	3721 +
50	Brussel-Z./Bruxelles-M.	17 00	Ⓢ17 25	18 00	18 30	19 10	20 30
72	0 Gent-Sint-Pieters	17 42	18 13	18 53	19 14	19 54	21 20
72	18 Deinze	Ⓢ18 00	18 26	19 05	19 33	20 05	21 33
	20 Grammene	18 06	18 27	19 06	19 34	20 06	21 34
	22 Wontergem	18 11			19 38		
	24 Aarsele	18 14			19 41		
	30 Tielt	Ⓢ18 17	18 34	19 15	19 44		
	36 Pittem	18 23	18 39	19 15	19 50	20 15	21 46
	40 Ardoole	18 24	18 40	19 16	19 51	20 16	21 47
	47 Lichtervelde	18 29			19 58		
		18 34			20 04	20 27	22 00
		18 41	18 52	19 27	20 05	20 39	22 01
		18 42	18 54	19 39			
	53 Kortemark	18 48	19 00	19 45	20 11	20 44	22 07
			19 01	19 46		20 45	22 08
	66 Diksmuide		19 10	19 55		20 54	22 18
			19 11	19 56		20 55	22 19
	81 Veurne		19 22	20 06		21 04	22 30
			19 23	20 07		21 05	22 31
	83 Koksijde		19 26	20 10		21 08	22 34
	86 De Panne	Ⓢ	19 30	20 14		21 12	22 38

Ⓢ Stopt niet zaterdag en zondag.

Ⓢ Ne fait pas arrêt les samedi et dimanche.

tab km		8785 Ⓢ	8785 Ⓢ	Bus Ⓢ	8786 Ⓢ	3756 Ⓢ	3756 Ⓢ	3781 Ⓢ
	0 De Panne					6 16	6 32	6 50
	4 Koksijde					6 21	6 36	6 55
	5 Veurne	Ⓢ				6 23	6 38	6 57
						6 24	6 39	6 58
	21 Diksmuide	Ⓢ				6 36	6 49	7 08
				5 17		6 37	6 50	7 09
	33 Kortemark	Ⓢ		5 40		6 47	6 59	7 18
		5 05	5 22		5 46	6 49	7 00	7 19
	39 Lichtervelde	Ⓢ	5 11	5 28	5 52	6 56	7 06	7 25
			5 12	5 32	5 53	7 03	7 07	7 33
	47 Ardoole		5 19		Ⓢ 6 04			
	51 Pittem		5 24		6 09			
	56 Tielt	Ⓢ	5 30	5 44	6 10	7 16	7 18	7 45
			5 31	5 45	6 16	7 17	7 19	7 46
	63 Aarsele		5 36	5 50	6 22	7 23	7 26	7 51
	65 Wontergem		5 39	5 53	6 27			7 54
	67 Grammene		5 42	5 56	6 28			7 57
72	71 Deinze	Ⓢ	5 46	6 01	6 27	7 31	7 34	8 01
			5 47	6 02	6 28	7 33	7 35	8 02
72	86 Gent-Sint-Pieters	Ⓢ	6 05	6 19	6 48	7 50	7 50	8 18
50	Brussel-Z./Bruxelles-M.	Ⓢ	6 45	7 05	7 24	8 24	Ⓢ 8 34	9 06

Ⓢ Stopt niet zaterdag.

Ⓢ Zaterdag en zondag (van 26.IX.82 af) overstappen te Gent-St. Pieters.

Ⓢ Ne fait pas arrêt les samedi.

Ⓢ Les samedi et dimanche (à partir du 26.IX.82) changer à Gent-St. Pieters.

tab km	3757	3758 Ⓢ	3758 Ⓢ	3759		3761	3763	3765	3766 Ⓢ	3767 Ⓢ
0 De Panne	7 29	8 31	8 57	9 56		11 56	13 53	15 54	16 38	17 25
4 Koksijde	7 34	8 36	9 02	10 00		12 01	13 58	15 59	16 43	17 30
5 Veurne	7 36	8 38	9 04	10 02		12 03	14 00	16 01	16 45	17 32
	7 37	8 39	9 07	10 03		12 04	14 03	16 02	16 46	17 33
21 Diksmulde	7 47	8 49	9 17	10 12		12 13	14 12	16 12	16 56	17 43
	7 48	8 50	9 18	10 13		12 14	14 13	16 13	16 57	17 44
33 Kortemark	7 57	8 59	9 27	10 21		12 22	14 21	16 21	17 07	17 53
	7 58	9 00	9 28	10 22		12 23	14 22	16 22	17 08	17 54
39 Lichtervelde	8 05	9 06	9 34	10 28		12 28	14 28	16 28	17 14	18 00
	8 10	9 07	9 39	10 40		12 40	14 40	16 41	17 20	18 11
47 Ardooie										
51 Pittem										
56 Tielt	8 22	9 19	9 50	10 51		12 51	14 51	16 52	17 32	18 23
	8 23	9 20	9 51	10 52		12 52	14 52	16 53	17 33	18 24
		9 27	9 57						17 38	18 29
63 Aarsele										
65 Wontgergem										
67 Grammene										
72 71 Deinze	8 33	9 35	10 05	11 02		13 02	15 02	17 04	17 46	18 36
	8 34	9 36	10 06	11 03		13 03	15 03	17 05	17 47	18 37
72 86 Gent-Sint-Pieters	8 50	9 50	10 20	11 14		13 14	15 14	17 17	18 00	18 50
50 Brussel-Z./Bruxelles-M. ...	Ⓢ 9 24 Ⓢ 9 34	10 34	11 06	Ⓢ 11 59 Ⓢ 12 06		Ⓢ 13 59 Ⓢ 14 06	Ⓢ 16 00 Ⓢ 16 03	Ⓢ 17 59 Ⓢ 17 55	19 06	19 26

tab km	3767 Ⓢ	3768 Ⓢ	3768	3769 Ⓢ	3150 +	3769 +	3770
0 De Panne	17 31	18 46	18 51	19 13	19 31	19 48	20 55
4 Koksijde	17 36	18 51	18 56	19 18	19 35	19 53	21 00
5 Veurne	17 38	18 53	18 58	19 20	19 37	19 55	21 02
	17 39	18 54	18 59	19 23	19 38	19 56	21 05
21 Diksmulde	17 50	19 05	19 10	19 32	19 48	20 07	21 16
	17 51	19 06	19 11	19 33	19 49	20 08	21 17
33 Kortemark	18 00	19 16	19 21			20 18	21 26
	18 01	19 17	19 22			20 19	21 27
39 Lichtervelde	18 08	19 23	19 28			20 26	21 33
	18 11	19 24	19 41			20 28	21 40
47 Ardooie							
51 Pittem							
56 Tielt	18 23	19 36	19 53			20 41	21 51
	18 24	19 37	19 54			20 42	21 52
	18 29						
63 Aarsele							
65 Wontgergem							
67 Grammene							
72 71 Deinze	18 36	19 48	20 05	20 05		20 53	22 02
	18 37	19 49	20 06	20 06		20 54	22 03
72 86 Gent-Sint-Pieters	18 50	20 02	20 18	20 18		21 08	22 14
50 Brussel-Z./Bruxelles-M. ...	19 26	20 38	21 06	20 59 Ⓢ 21 06		21 53	23 02

Ⓢ Rijdt tot 25.IX.82.

Ⓢ Rijdt niet zaterdags en zondags tot 26.IX.81.

Ⓢ Bestemming: St-Ghislain 66.

Ⓢ Circule jusqu'au 25.IX.82.

Ⓢ Ne circule pas le samedi et dimanche jusqu'au 26.IX.81.

Ⓢ Destination: St-Ghislain 66.

WEEKEND-BILJETTEN

**Inlichtingen en verkoop
in de stations!**

naar zee of de Ardennen
Sterk verminderde prijs:
50 % en meer

	3957	M 8430	2859	9879	3958	M 8432	2860	9880 Ⓢ	3959	M 8440	2861
tab km											
59 Antwerpen-Centraal	7 49		Ⓢ 8 05		8 49				9 49		
50 Brussel-Z./Bruxelles-M.	8 00		8 30		9 00		9 30		10 00		10 30
72 0 Gent-Sint-Pieters	8 38		9 10		9 38		10 10		10 38		11 10
8 De Pinte			9 16				10 16				11 16
72 16 Deinze			9 21				10 21				11 21
			9 22				10 22				11 22
28 Waregem			9 31				10 31				11 31
37 Harelbeke			9 38				10 38				11 38
42 Kortrijk	9 04		9 43		10 04		10 43		11 04		11 43
45 Marke		9 09		9 50		10 09		10 50		Ⓢ 11 10	
48 Lauwe				9 54				10 54			
51 Aalbeke				9 57				10 57			
54 Mouscron/Moeskroen		9 20		10 01		10 20		11 01			11 21
				10 05				11 05			
78 Tournai											
Mouscron/Moeskroen		9 20				10 21				11 21	
Tourcoing		9 25				10 27				Ⓢ 11 26	
Roubaix		9 30									11 40
L'Allumette		9 34									11 44
Croix-Wasquehal		9 37									11 47
Lille		9 46									11 56

	9881	3960	M 9892 Ⓢ	2862	9882 Ⓢ	2887 Ⓢ	3961	M 8450	2863	9883	3962
tab km											
59 Antwerpen-Centraal		10 49					11 49				12 49
50 Brussel-Z./Bruxelles-M.		11 00		11 30			12 00		12 30		13 00
72 0 Gent-Sint-Pieters		11 38		12 10		12 27	12 38		13 10		13 38
8 De Pinte				12 16		12 33			13 16		
72 16 Deinze				12 21		12 38			13 21		
				12 22		12 39			13 22		
28 Waregem				12 31		12 48			13 31		
37 Harelbeke				12 38		12 55			13 38		
42 Kortrijk		12 04		12 43		13 00	13 04		13 43		14 04
45 Marke	11 50		12 30		12 50			13 09			13 50
48 Lauwe	11 54		12 34		12 54						13 54
51 Aalbeke	11 57		12 38		12 57						13 57
54 Mouscron/Moeskroen	12 01		12 42		13 01						14 01
	12 05		12 47		13 05			13 20			14 05
78 Tournai											
Mouscron/Moeskroen								13 20			
Tourcoing								13 25			
Roubaix								13 30			
L'Allumette								13 34			
Croix-Wasquehal								13 37			
Lille								13 46			

Ⓢ Rijdt op 14.VII et 21.VII.82.

Ⓢ Circule les 14.VII et 21.VII.82.

Anvers-Blankenberge en train direct!

Les samedis, dimanches
et jours fériés
du 23/5 au 25/9



Anvers-Central 8.13
Berchem 8.17
Blankenberge 9.28.

tab km		M 8490 ⊕	2871	9891	3970	M 8400	2872	3971	2873 ⊕	3972 ⊕
59	Antwerpen-Centraal		20.30		20.48		21.30	21.49		22.49
50	Brussel-Z./Bruxelles-M.				21.00			22.00		22.38
72	0 Gent-Sint-Pieters		21.10		21.38		22.10	22.36	23.12	23.43
	8 De Pinte		21.16				22.16		23.18	23.49
72	16 Deinze	⊖	21.21				22.21		23.23	23.54
			21.22				22.22		23.24	23.55
	28 Waregem		21.31				22.31		23.33	0.04
	37 Harelbeke		21.38				22.38		23.40	0.11
	42 Kortrijk	⊖	21.43		22.04		22.43	23.04	23.45	0.16
	45 Marke		21.15	21.47		22.22				
	48 Lauwe			21.51						
	51 Aalbeke			21.54						
	54 Mouscron/Moeskroen	⊖	21.26	22.02		22.33				
78	Tournai	⊖								
	Mouscron/Moeskroen		21.26			22.34				
	Tourcoing	⊖	21.31			22.39				
			21.36			22.44				
	Roubaix		21.40			22.48				
	L'Allumette		21.43			22.51				
	Croix-Wasquehal		21.52			23.00				
	Lille	⊖								

⊖ Rijdt op 21. VII. Niet op 14. VII. 82.

⊕ Circule le 21. VII. Pas le 14. VII. 82.

VOORRANG !



1Apo

VOORZICHTIGHEID.

Apollinaris

MINERAL WATER

tab km	2803 ⊕	2804 ⊕	3905 ⊕	9825 ⊕	2805 ⊕	907 ⊕	907 ⊕	9826 ⊕	3906
Lille.....									
Croix-Wasquehal.....									
L'Allumette.....									
Roubaix.....									
Tourcoing ms									
Mouscron/Moeskroen.....									
78 Tournai.....				457					
0 Mouscron/Moeskroen.....				527				604	
3 Aalbeke.....				531				608	
6 Lauwe.....				535				612	
9 Marke.....				540				615	
12 Kortrijk.....				545				619	
17 Harelbeke.....	4 08	4 55	5 28		5 55	5 55	6 02		6 28
26 Waregem.....	4 14	5 01			6 01	6 01	6 08		
72 38 Deinze.....	4 20	5 07			6 07	6 07	6 14		
47 De Pinte.....	4 27	5 14			6 14	6 14	6 21		
72 54 Gent-Sint-Pieters.....	4 28	5 15			6 15	6 15	6 22		
50 Brussel-Z./Bruxelles-M.....	4 35	5 22			6 22	6 22	6 29		
59 Antwerpen-Centraal.....	4 41	5 28	5 54		6 28	6 28	6 35		6 54
	5 19	6 28	6 45		7 05	7 05	7 15		7 35
	6 36		7 11		7 27				7 48

tab km	2837 ⊕	M 8407 ⊕	2806 ⊕	2806 ⊕	9806 ⊕	2832 ⊕	8411	3907	2833 ⊕	9827 ⊕	M 8417
Lille.....		6 06									7 13
Croix-Wasquehal.....		6 14									7 21
L'Allumette.....		6 17									7 24
Roubaix.....		6 21									7 28
Tourcoing ms		6 26					6 59				7 33
Mouscron/Moeskroen.....		6 31					7 05				7 38
78 Tournai.....					6 16						
0 Mouscron/Moeskroen.....		6 32			6 41		7 06				7 25
3 Aalbeke.....					6 45		7 10				7 29
6 Lauwe.....					6 49		7 14				7 33
9 Marke.....					6 52		7 18				7 36
12 Kortrijk.....		6 43			6 56		7 22				7 50
17 Harelbeke.....	6 38		6 48	6 55		7 04		7 28	7 34		
26 Waregem.....	6 44		6 55	7 01		7 10			7 40		
72 38 Deinze.....	6 50		7 02	7 07		7 18			7 48		
47 De Pinte.....	6 57		7 11	7 14		7 27			7 57		
72 54 Gent-Sint-Pieters.....	6 58		7 12	7 15		7 28			7 58		
50 Brussel-Z./Bruxelles-M.....	7 05		7 19	7 22		7 36			8 06		
59 Antwerpen-Centraal.....	7 11		7 26	7 28		7 45		7 54	8 15		
	7 47		7 58	8 04		8 24		8 36			
	8 13		8 30					8 43	9 11		

⊕ Rijdt dagelijks tot Gent vanaf 26.IX.82.

⊕ Rijdt tot 25.IX.82. Bestemming: Arlon 50-161.

⊕ Rijdt op 21.VII. Niet op 14.VII.82.

⊕ Circule journellement jusqu'à Gent à partir du 26.IX.82.

⊕ Circule jusqu'au 25.IX.82. Destination: Arlon 50-161.

⊕ Circule le 21.VII. Pas le 14.VII.82.

**Vos réunions avec la SNCB
à Bruxelles-Nord,
Central ou Midi:**

voir page 105.

	2807	7806 ⊕	M 8427	3908	9828	3101 +	8431 +	2808	3100 +	3909
tab km						88	88		88	
Lille			744				810			
Croix-Wasquehal			752							
L'Allumette			754							
Roubaix			757				823			
Tourcoing			802				828			
Mouscron/Moeskroen		⊖	807				833			
			812				839			
78 Tournai			720			816			826	
0 Mouscron/Moeskroen			744	813	825	836	840		846	
3 Aalbeke			748		829					
6 Lauwe			752		833					
9 Marke			755		836					
12 Kortrijk		⊖	759	824	840	848	851		858	
			755		828			855		928
17 Harelbeke			801					901		
26 Waregem			807					907		
72 38 Deinze		⊖	814					914		
			815					915		
47 De Pinte			822					922		
72 54 Gent-Sint-Pieters		⊖	828		854			928		954
50 Brussel-Z./Bruxelles-M.		⊖	906		934			1006		1034
59 Antwerpen-Centraal		⊖			943					1043

	9829	2809	M 8437 A	3910	9830	2810	2205	M 8439	3911	9831 ⊖
tab km										
Lille			943					1027		
Croix-Wasquehal			951					1036		
L'Allumette			954					1042		
Roubaix			958					1047		
Tourcoing			1005						1103	
Mouscron/Moeskroen		⊖	1010						1109	
78 Tournai										
0 Mouscron/Moeskroen	925		1011		1025			1110		1125
3 Aalbeke	929				1029					1129
6 Lauwe	933				1033					1133
9 Marke	936				1036					1136
12 Kortrijk	940	⊖	1022		1040			1122		1140
		955		1028		1055			1128	
17 Harelbeke		1001				1101				
26 Waregem		1007				1107				
72 38 Deinze		1014				1114				
		1015				1115				
47 De Pinte		1022				1122				
72 54 Gent-Sint-Pieters		1028		1054		1128			1154	
50 Brussel-Z./Bruxelles-M.		1106		1134		1206			1234	
59 Antwerpen-Centraal		⊖		1143					1243	

⊖ Bestemming: De Panne 66-73.

⊖ Bestemming: Blankenberge 66-50.

⊖ Rijdt tot 25.IX.82.

⊖ Bestemming: Oostende 66-50. Rijdt tot 25.IX.82. Niet op 14.VII en 21.VII.82.

⊖ Rijdt op 14.VII en 21.VII.82.

⊖ Destination: De Panne 66-73.

⊖ Destination: Blankenberge 66-50.

⊖ Circule jusqu'au 25.IX.82.

⊖ Destination: Oostende 66-50. Circule jusqu'au 25.IX.82. Pas les 14.VII et 21.VII.82.

⊖ Circule les 14.VII et 21.VII.82.

	2811	2836 ⊖	M 8447 ⊕	M 8447 +	3912	9832	2812	3913	9833 ⊖	2813	
tab km											
Lille.....			11 41	11 45							
Croix-Wasquehal.....			11 49	11 53							
L'Allumette.....											
Roubaix.....			11 52	11 56							
Tourcoing III.....			11 56	12 00							
Mouscron/Moeskroen.....			12 05	12 05							
78 Tournai.....			12 10	12 10							
0 Mouscron/Moeskroen.....			12 11	12 11		12 25			13 25		
3 Aalbeke.....						12 29			13 29		
6 Lauwe.....						12 33			13 33		
9 Marke.....						12 36			13 36		
12 Kortrijk.....			12 22	12 22		12 40			13 40		
11 55	12 14				12 28		12 55	13 28		13 55	
17 Harelbeke.....	12 01	12 20					13 01			14 01	
26 Waregem.....	12 07	12 27					13 07			14 07	
72 38 Deinze.....	12 14	12 35					13 14			14 14	
12 15	12 36						13 15			14 15	
47 De Pinte.....	12 22	12 44					13 22			14 22	
72 54 Gent-Sint-Pieters.....	12 28	12 51			12 54		13 28	13 54		14 28	
50 Brussel-Z./Bruxelles-M.....	13 06				13 34		14 06	14 34		15 06	
59 Antwerpen-Centraal.....					13 43			14 43			
tab km	M 8457	3914	9834	2814	3915 ⊖	9835 ⊖	2815	2840 ⊖	M 8467	3916 ⊖	9836
Lille.....	13 45								15 44		
Croix-Wasquehal.....	13 53								15 52		
L'Allumette.....									15 54		
Roubaix.....	13 56								15 57		
Tourcoing III.....	14 00								16 02		
Mouscron/Moeskroen.....	14 05								16 07		
78 Tournai.....	14 10								16 12		
0 Mouscron/Moeskroen.....	14 11		14 25			15 25			16 13		16 25
3 Aalbeke.....			14 29			15 29					16 29
6 Lauwe.....			14 33			15 33					16 33
9 Marke.....			14 36			15 36					16 36
12 Kortrijk.....	14 22		14 40			15 40			16 24		16 40
14 28		14 28		14 55	15 28		15 55	16 15			16 28
17 Harelbeke.....				15 01			16 01	16 21			
26 Waregem.....				15 07			16 07	16 27			
72 38 Deinze.....				15 14			16 14	16 34			
15 15				15 15			16 15	16 35			
47 De Pinte.....				15 22			16 22	16 42			
72 54 Gent-Sint-Pieters.....		14 54		15 28	15 54		16 28	16 48			16 54
50 Brussel-Z./Bruxelles-M.....		15 34		16 03	16 34		17 03	17 35			17 35
59 Antwerpen-Centraal.....		15 43		16 03	16 43						17 43

⊖ Rijdt op 21. VII, niet op 14. VII. 82.
⊕ Rijdt op 14. VII, niet op 21. VII. 82.

⊖ Circule le 21. VII, pas le 14. VII. 82.
⊕ Circule le 14. VII, pas le 21. VII. 82.

Le Blankenberge Express

Les samedis, dimanches
et jours fériés
du 23/5 au 25/9



Anvers-Central **8.13**
Berchem **8.17**
Blankenberge **9.28**.

	2816	9846	2841 Ⓞ	3917	9837	2817	M 8469 Ⓞ	M 8477	3918	9838	2818
tab km											
Lille.....									17 43		
Croix-Wasquehal.....									17 51		
L'Allumette.....									17 53		
Roubaix.....									17 56		
Tourcoing Ⓜ									18 01		
							17 31		18 06		
Mouscron/Moeskroen Ⓞ							17 37		18 11		
78 <i>Journal</i>		16 21									
0 Mouscron/Moeskroen.....		16 48			17 25		17 38	18 12		18 23	
3 Aalbeke.....		16 52			17 29		17 42			18 27	
6 Lauwe.....		16 56			17 33		17 46			18 31	
9 Marke.....		17 00			17 36		17 51			18 35	
12 Kortrijk.....		17 05			17 40		17 56	18 23		18 40	
	16 55	17 15	17 28		17 55				18 28		18 55
17 Harelbeke.....	17 01	17 21			18 01						19 01
26 Waregem.....	17 07	17 27			18 07						19 07
72 38 Deinze.....	17 14	17 34			18 14						19 14
	17 15	17 35			18 15						19 15
47 De Pinte.....	17 22	17 42			18 22						19 22
72 54 Gent-Sint-Pieters Ⓞ	17 28	17 48	17 54		18 28				18 54		19 28
50 Brussel-Z./Bruxelles-M. Ⓞ	18 06	18 34	18 34		19 06				19 34		20 06
59 Antwerpen-Centraal Ⓞ			18 43						19 43		
tab km	9849 Ⓞ	8931 Ⓞ	M 8455 Ⓞ	3919	9839 Ⓞ	M 8487 Ⓞ	2819	3920	9840	2235	999 39 Ⓞ
Lille.....		18 35				19 05				19 43	20 12
Croix-Wasquehal.....		18 42				19 13				19 52	
L'Allumette.....						19 15					20 23
Roubaix.....		18 47				19 17				19 57	20 23
Tourcoing Ⓜ		18 53				19 22				20 02	20 28
			19 04			19 27					
Mouscron/Moeskroen Ⓞ			19 10			19 32					
78 <i>Journal</i>											
0 Mouscron/Moeskroen.....	18 50		19 11		19 25	19 32			20 25		
3 Aalbeke.....	18 54				19 29				20 29		
6 Lauwe.....	18 58				19 33				20 33		
9 Marke.....	19 01				19 36				20 36		
12 Kortrijk.....	19 05		19 23		19 40	19 43			20 40		
				19 28			19 55	20 28			
17 Harelbeke.....							20 01				
26 Waregem.....							20 07				
72 38 Deinze.....							20 14				
							20 15				
47 De Pinte.....							20 22				
72 54 Gent-Sint-Pieters Ⓞ				19 54			20 28	20 54			
50 Brussel-Z./Bruxelles-M. Ⓞ				20 34			21 06	21 34			
59 Antwerpen-Centraal Ⓞ				20 43				21 43			

Ⓞ Rijdt op 14. VII. Niet op 21. VII. 82.
 Ⓞ Rijdt op 21. VII. Niet op 14. VII. 82.
 Ⓞ Rijdt niet van 17. VII tot 22. VIII. 82.








Ⓜ Circule le 14. VII. Pas le 21. VII. 82.
 Ⓜ Circule le 21. VII. Pas le 14. VII. 82.
 Ⓜ Ne circule pas du 17. VII au 22. VIII. 82.

Doornik-Blankenberge per rechtstreekse trein !

Op zondagen
en feestdagen
van 23/5 tot 25/9



Doornik 8.16
Herseaux 8.30
Moeskroen 8.36
Blankenberge 10.10

	M 8495	2620	3921	9841 Ⓞ	2621	M 8497	3922	9842 Ⓞ	2622	3923 Ⓞ
tab km	0									
Lille						21 40				
Croix-Wasquehal						21 48				
L'Allumette										
Floubaix						21 51				
Tourcoing 						21 55				
Mouscron/Moeskroen 	20 35					22 00				
78 Tournai	20 40					22 05				
0 Mouscron/Moeskroen	20 41			21 25		22 06		22 36		
3 Aalbeke				21 29				22 40		
6 Lauwe				21 33				22 43		
9 Marke				21 36				22 47		
12 Kortrijk 	20 51			21 40		22 17		22 51		
17 Harelbeke		20 55	21 28		21 55		22 28		22 55	23 28
26 Waregem		21 01			22 01				23 01	
72 38 Deinze 		21 07			22 07				23 07	
47 De Pinte		21 14			22 14				23 14	
		21 15			22 15				23 15	
72 54 Gent-Sint-Pieters 		21 22			22 22				23 22	
50 Brussel-Z./Bruxelles-M. 		21 28	21 54		22 28		22 54		23 28	23 54
59 Antwerpen-Centraal 		22 06			23 11		23 43		0 09	0 43

 Bestemming Ⓞ : Brugge 66.

 Destination Ⓞ : Brugge 66.

TRAINS AUTOS-COUCHETTES

**NOUVEAU
CETTE ANNÉE :**

En haute saison : – augmentation de la fréquence vers :

- Avignon
- Narbonne
- Saint-Raphaël

(dessertes quasi-quotidiennes) ;

- nouvelle relation : Schaerbeek-Brive (Dordogne) ;
- réductions importantes : **jusqu'à 3.500 FB par trajet ou 7.000 FB par voyage aller et retour.**

Demandez notre brochure !

Renseignements dans les gares et agences de voyages accréditées.

		9854 Ⓢ		9905 Ⓢ	9855 Ⓢ	7875 Ⓢ			7855 Ⓐ	9856 Ⓢ	9856 Ⓢ	2756 Ⓢ
tab km												
	0 Mouscron-Moeskroen.....	3 47			4 44					5 45	5 53	5 58
	1 Herseaux-Place.....				4 47					5 48	5 56	
	3 Herseaux.....	3 52			4 50					5 51	5 59	6 04
	6 Leers-Nord.....				4 53					5 54	6 02	
	9 Néchin.....	3 55			4 56					5 57	6 05	
	12 Templeuve.....	3 58			4 59					6 00	6 08	
94	15 Froyennes.....	4 03			5 02					6 03	6 11	
94	19 Tournai.....	4 08			5 07					6 09	6 16	6 16
	0			4 44		5 11			5 52			
	4 Vaulx.....			4 49					5 57			
	7 Antoing.....			4 52		5 18			6 00			
	11 Maubray.....			4 56		5 23			6 04			
	14 Callenelle.....			4 59		5 27			6 07			
	19 Péruwelz.....			5 04		5 33			6 12			
86b	23 Basécies-Carrières.....			5 08		5 37			6 16			
86b	25 Blaton.....			5 10		5 40			6 18			
				5 12		5 42			6 20			
	28 Harchies.....			5 15		5 46			6 23			
	31 Ville-Pommerœul.....			5 18		5 49			6 26			
	35 Hautrage.....			5 22		5 54			6 30			
	39 Saint-Ghislain.....			5 26		5 59			6 34			
96				5 32		6 00			6 36			
	42 Quaregnon.....			5 36		6 03						
	44 Jemappes.....			5 39		6 06						
96	48 Mons.....			5 45		6 12			6 46			
												Schaerbeek Schaerbeek M

		3156 Ⓢ	3156 Ⓢ		7856 Ⓢ	TT 9850 Ⓢ	9907 Ⓢ	2787 Ⓢ	9907 Ⓢ	7877 Ⓢ	2757 Ⓢ	3157 Ⓢ
tab km												
	0 Mouscron-Moeskroen.....					6 13		6 30		6 44	6 55	7 02
	1 Herseaux-Place.....					6 17				6 47		
	3 Herseaux.....					6 20		6 36		6 50	7 01	
	6 Leers-Nord.....					6 24				6 53		
	9 Néchin.....					6 27				6 56		
	12 Templeuve.....					6 31				6 59		
94	15 Froyennes.....					6 35				7 02		
94	19 Tournai.....					6 40		6 49		7 07	7 15	7 18
	0	6 20	6 22		6 30		6 45		6 57	7 09		7 20
	4 Vaulx.....				6 35		6 50			7 14		
	7 Antoing.....	6 27			6 38		6 53		7 04	7 17		7 27
	11 Maubray.....				6 42		6 57			7 21		
	14 Callenelle.....				6 46		7 00			7 24		
	19 Péruwelz.....	6 36			6 51		7 05		7 13	7 29		7 36
86b	23 Basécies-Carrières.....				6 56		7 09			7 35		
86b	25 Blaton.....	6 41	6 41		6 58		7 11		7 18	7 37		7 41
		6 43	6 43		7 00		7 13		7 19	7 47		7 43
	28 Harchies.....				7 04		7 16			7 50		
	31 Ville-Pommerœul.....				7 08		7 19			7 53		
	35 Hautrage.....				7 12		7 23			7 57		
	39 Saint-Ghislain.....	6 54	6 54		7 17		7 27		7 30	8 01		7 54
96		6 56	6 56		7 19		7 35		7 35	8 03		7 55
	42 Quaregnon.....						7 39		7 39	8 07		
	44 Jemappes.....						7 42		7 42	8 10		
96	48 Mons.....	7 05	7 05		7 29		7 48		7 48	8 16		8 04
		Liers 118	Liers 118				Bruxelles Bruxel M	Brux.-Nid Brux.-Nid M	Bruxelles Bruxel M	Schaerbeek Schaerbeek M		Liers 118

Les dimanches en été:
Lille - Ostende direct
Tournai - Blankenberge direct

	3157 C	M 9878 D	9908 D		7857 C	9857 D 2		9858 D	3158 C	3158 D	2758 D
tab km											
0 Mouscron-Moeskroen.....	655	7 13				7 31		7 47	7 55	8 03	8 08
1 Herseaux-Place.....	659	7 17				7 34		7 51	7 59		
3 Herseaux.....	7 01	7 20				7 37		7 54	8 01		8 14
6 Leers-Nord.....	7 05	7 24				7 41		7 56	8 05		
9 Néchin.....	7 08	7 28				7 45		8 02	8 08		
12 Templeuve.....	7 12	7 32				7 48		8 06	8 12		
94 15 Froyennes.....	7 15	7 36				7 52		8 10	8 15		
94 19 Tournai.....	7 20	7 40				7 56		8 14	8 20	8 19	8 25
0.....	7 22		7 45		7 45				8 22	8 21	
4 Vaulx.....			7 50		7 50						
7 Antoing.....			7 53		7 53						
11 Maubray.....			7 57		7 57						
14 Gallenelle.....			8 00		8 00						
19 Péruwelz.....			8 05		8 05					8 36	
86b 23 Basècles-Carières.....			8 09		8 09						
86b 25 Biaton.....	7 41		8 11		8 11				8 41	8 41	
28 Harchies.....	7 43		8 13		8 13				8 43	8 43	
31 Ville-Pommerœul.....			8 16		8 16						
35 Hautrage.....			8 19		8 19						
39 Saint-Ghislain.....	7 54		8 23		8 23						
96 42 Quaregnon.....	7 55		8 27		8 27				8 54	8 54	
44 Jemappes.....			8 35						8 56	8 56	
96 48 Mons.....	8 04		8 39								
			8 42								
			8 48						9 05	9 05	
	Liers 118		Bruxelles Bussel 98						Liers 118	Liers 118	Schaerbeek Schaerbeek 98

	7858	9859 D	3159 C	3159 D		9910 D		3160 D	3160 C	9860 D	7860
tab km											
0 Mouscron-Moeskroen.....		8 55	8 57	9 04		9 16		9 54	9 55	9 59	
1 Herseaux-Place.....		9 00	9 02			9 21			9 59	10 02	
3 Herseaux.....		9 03	9 06			9 24			10 01	10 05	
6 Leers-Nord.....		9 06	9 09			9 27			10 05	10 08	
9 Néchin.....		9 11	9 15			9 32			10 08	10 11	
12 Templeuve.....		9 16	9 20	9 19		9 37			10 12	10 14	
94 15 Froyennes.....									10 15	10 17	
94 19 Tournai.....								10 09	10 20	10 22	
0.....	8 45		9 22	9 22		9 46		10 22	10 22		10 45
4 Vaulx.....	8 50										10 50
7 Antoing.....	8 53					9 53					10 53
11 Maubray.....	8 57					9 57					10 57
14 Gallenelle.....	9 00					10 00					11 00
19 Péruwelz.....	9 05					10 05					11 05
86b 23 Basècles-Carières.....	9 09					10 09					11 09
86b 25 Biaton.....	9 11		9 41	9 41		10 11		10 41	10 41		11 11
28 Harchies.....	9 13		9 43	9 43		10 13		10 43	10 43		11 13
31 Ville-Pommerœul.....	9 16					10 16					11 16
35 Hautrage.....	9 19					10 19					11 19
39 Saint-Ghislain.....	9 23					10 23					11 23
96 42 Quaregnon.....	9 27		9 54	9 54		10 27		10 54	10 54		11 27
44 Jemappes.....			9 55	9 55		10 35		10 55	10 55		
96 48 Mons.....			10 04	10 04		10 39					
						10 42					
						10 48		11 04	11 04		
	Liers 118		Liers 118		Bruxelles Bussel 98			Liers 118	Liers 118		



Apollinaris The Queen of Table Waters

tab km	3161 ⑤	3161 ⑥	9861 ⑤	7861 ⑤	7862 ⑤	3162 ⑤	3162 ⑥	9862 ⑤	7862 ⑤	7862 ⑥
0 Mouscron-Moeskroen.....	10 54	10 57	11 01			11 54	11 55	11 59		
1 Herseaux-Place.....							11 59	12 02		
3 Herseaux.....		11 02	11 06				12 01	12 05		
6 Leers-Nord.....		11 06	11 09				12 05	12 08		
9 Néchin.....		11 09	11 12				12 08	12 11		
12 Templeuve.....							12 12	12 14		
94 15 Froyennes.....		11 15	11 17				12 15	12 17		
94 19 Tournai.....	①	11 09	11 20	11 22		12 09	12 20	12 22		
0.....		11 22	11 22		11 46	12 11	12 21	12 22		12 45
4 Vaulx.....					12 16					12 50
7 Antoing.....					12 19					12 53
11 Maubray.....					11 53					12 53
14 Callenelle.....					11 57					12 57
19 Péruwelz.....					12 00					13 00
					12 05		12 36			13 05
86b 23 Basécies-Carières.....					12 09	12 35				13 09
86b 25 Biaton.....	①	11 41	11 41		12 11	12 37	12 41	12 41		13 11
		11 43	11 43		12 13	12 46	12 43	12 43		13 13
28 Harchies.....					12 16	12 49				13 16
31 Ville-Pommerœul.....					12 19	12 52				13 19
35 Hautrage.....					12 23	12 56				13 23
39 Saint-Ghislain.....	①	11 54	11 54		12 27	13 00	12 54	12 54		13 27
		11 56	11 56		12 28		12 55	12 55		13 28
96 42 Quaregnon.....										
44 Jemappes.....										
96 48 Mons.....	①	12 05	12 05	12 37			13 04	13 04		13 37
	Liers 118	Liers 118					Liers 118	Liers 118		

tab km	3163 ⑤	3163 ⑥	9863 ⑤	7863 ⑤	3164 ⑤	3164 ⑥	9864 ⑤	7864 ⑤	7864 ⑥	3165 ⑤
0 Mouscron-Moeskroen.....	12 54	12 57	13 01		13 54	13 55	13 59			14 54
1 Herseaux-Place.....						13 59	14 02			
3 Herseaux.....		13 02	13 06			14 01	14 05			
6 Leers-Nord.....		13 06	13 09			14 05	14 08			
9 Néchin.....		13 09	13 12			14 08	14 11			
12 Templeuve.....						14 12	14 14			
94 15 Froyennes.....		13 15	13 17			14 15	14 17			
94 19 Tournai.....	①	13 09	13 20	13 22	14 09	14 20	14 22			15 09
0.....		13 22	13 22		14 22	14 22			14 45	14 45
4 Vaulx.....									14 50	14 50
7 Antoing.....									14 53	14 53
11 Maubray.....									14 57	14 57
14 Callenelle.....									15 00	15 00
19 Péruwelz.....									15 05	15 05
86b 23 Basécies-Carières.....									15 09	15 09
86b 25 Biaton.....	①	13 41	13 41		14 11	14 11	14 41	14 41	15 11	15 11
		13 43	13 43		14 13	14 13	14 43	14 43	15 13	15 13
28 Harchies.....					14 16				15 16	15 16
31 Ville-Pommerœul.....					14 19				15 19	15 19
35 Hautrage.....					14 23				15 23	15 23
39 Saint-Ghislain.....	①	13 54	13 54		14 27		14 54	14 54	15 27	15 27
		13 55	13 55		14 28		14 55	14 55	15 33	15 33
96 42 Quaregnon.....									15 37	15 37
44 Jemappes.....									15 40	15 40
96 48 Mons.....	①	14 04	14 04	14 37			15 04	15 04	15 46	15 46
	Liers 118	Liers 118					Liers 118	Liers 118		Liers 118

PAPIER
A
CIGARETTES

RIZLA+

TOUJOURS LE MÊME...
LE MEILLEUR !

		3165 Ⓞ	9865 Ⓞ	7865 Ⓞ	9866 Ⓞ	3166 Ⓞ	3166 Ⓞ	7866 Ⓞ	9896 Ⓞ	7866	9851 Ⓞ	M 9867 Ⓞ
tab km												
	0 Mouscron-Moeskroen	14 57	15 01		15 50	15 55	16 02		16 14		16 40	16 47
	1 Herseaux-Place				15 53	15 59			16 17			16 51
	3 Herseaux	15 02	15 06		15 56	16 01			16 21		16 46	16 54
	6 Leers-Nord	15 06	15 09		15 59	16 05			16 24			16 58
	9 Néchin	15 09	15 12		16 02	16 08			16 27			17 01
	12 Templeuve				16 05	16 12			16 30			17 05
94	15 Froyennes	15 15	15 17		16 08	16 15			16 33			17 10
94	19 Tournai	15 20	15 22		16 13	16 20	16 17		16 38			17 15
	0	15 22		15 46		16 22	16 21	16 26		16 45		
	4 Vaulx							16 31		16 50		
	7 Antoing			15 53				16 35		16 53		
	11 Maubray			15 57				16 40		16 57		
	14 Callenelle			16 00				16 45		17 00		
	19 Péruwelz			16 05		16 36		16 51		17 05		
86b	23 Basécles-Carrières			16 09				16 57		17 09		
86b	25 Blaton	15 41		16 11		16 41	16 41	17 00		17 11		
	28 Harchies	15 43		16 13		16 43	16 43			17 13		
	31 Ville-Pommerœul			16 16						17 16		
	35 Hautrage			16 19						17 19		
	39 Saint-Ghislain	15 54		16 23		16 54	16 54			17 23		
	0	15 54		16 27						17 27		
96	42 Quaregnon	15 55		16 28		16 55	16 55					
	44 Jemappes											
96	48 Mons	16 04		16 37		17 04	17 04					
		Liers 118		Braine-le-Comte 88		Liers 118	Liers 118					
tab km												
	0 Mouscron-Moeskroen	16 57	17 01	17 14		17 46	17 52	18 04		18 13		
	1 Herseaux-Place			17 17		17 50	17 56			18 16		
	3 Herseaux	17 02		17 20		17 52	17 58			18 19		
	6 Leers-Nord	17 06		17 23		17 56	18 02			18 22		
	9 Néchin	17 09		17 26		18 00	18 05			18 25		
	12 Templeuve			17 29		18 03	18 09			18 28		
94	15 Froyennes	17 15		17 32		18 07	18 12			18 31		
94	19 Tournai	17 20	17 18	17 37		18 11	18 17	18 20		18 36		
	0	17 22	17 21		17 45		18 22	18 22			18 45	18 45
	4 Vaulx				17 50					18 50	18 50	
	7 Antoing				17 53					18 53	18 53	
	11 Maubray				17 57					18 57	18 57	
	14 Callenelle				18 00					19 00	19 00	
	19 Péruwelz		17 36		18 05					19 05	19 05	
86b	23 Basécles-Carrières			18 09						19 09	19 09	
86b	25 Blaton	17 41	17 41	18 11		18 41	18 41			19 11	19 11	
	28 Harchies	17 43	17 43	18 13		18 43	18 43			19 13	19 13	
	31 Ville-Pommerœul			18 16						19 16	19 16	
	35 Hautrage			18 19						19 19	19 19	
	39 Saint-Ghislain	17 54	17 54	18 27		18 54	18 54			19 23	19 23	
	0	17 55	17 55	18 35		18 55	18 55			19 27	19 27	
96	42 Quaregnon			18 39						19 39	19 39	
	44 Jemappes			18 39						19 39	19 39	
96	48 Mons	18 04	18 04	18 42		19 04	19 04			19 42	19 42	
				18 48						19 48	19 48	
		Liers 118	Liers 118			Ⓞ Liers + Liège-G. 118	Liers 118			Bruxelles Bruxel 86		

Elke zondag in de zomer :

rechtstreekse treinen : **Lille (Rijsel) - Oostende**
Doornik - Blankenberge

tab km	9669 ⊖	3169 ⊕	3169 ⊕	2769 ⊕	7869 ⊕	9870 ⊕	3170 ⊕	3170 ⊕	7870
0 Mouscron-Moeskroen.....	18 48	18 55	19 00	19 04		19 44	19 51	20 04	
1 Herseaux-Place.....	18 51	18 59				19 48	19 55		
3 Herseaux.....	18 54	19 01		19 10		19 51	19 57		
6 Leers-Nord.....	18 57	19 05				19 55	20 01		
9 Néchin.....	19 00	19 08				19 59	20 04		
12 Templeuve.....	19 03	19 12				20 03	20 08		
94 15 Froyennes.....	19 06	19 15				20 07	20 11		
94 19 Tournai.....	19 11	19 20	19 15	19 22		20 11	20 16	20 19	
0		19 22	19 22		19 49		20 22	20 22	20 45
4 Vaulx.....					19 56				20 50
7 Antoing.....					20 00				20 53
11 Maubray.....					20 03				20 57
14 Callenelle.....					20 08				21 00
19 Péruwelz.....									21 05
86b 23 Basècles-Carrières.....					20 12				21 09
86b 25 Biaton.....		19 41	19 41		20 14	20 41	20 41		21 11
		19 43	19 43		20 15	20 43	20 43		21 13
28 Harchies.....					20 18				21 16
31 Ville-Pommerœul.....					20 21				21 19
35 Hautrage.....					20 25				21 23
39 Saint-Ghislain.....		19 54	19 54		20 29	20 54	20 54		21 27
96 } 42 Quaregnon.....		19 55	19 55			20 55	20 55		21 35
44 Jemappes.....									21 39
96 48 Mons.....		20 04	20 04			21 04	21 04		21 48
		Liers 118	Liers 118	Schaerbeek Schaerbeek 94		Charleroi- Sud 118	Charleroi- Sud 118		
tab km	9871 ⊕	3150 ⊕	9871 ⊕	3151 ⊕	9899 ⊕	9822 ⊕	7871 ⊕	9872 ⊕	9872 ⊕
0 Mouscron-Moeskroen.....	20 53	20 53	20 58	21 14	21 25			22 04	22 14
1 Herseaux-Place.....	20 57		21 02		21 29			22 08	22 17
3 Herseaux.....	20 59	20 59	21 04	21 20	21 31			22 10	22 19
6 Leers-Nord.....	21 03		21 08		21 35			22 14	22 22
9 Néchin.....	21 06		21 11		21 39			22 18	22 25
12 Templeuve.....	21 10		21 15		21 43			22 22	22 28
94 15 Froyennes.....	21 13		21 18		21 47			22 26	22 31
94 19 Tournai.....	21 17	21 10	21 22	21 33	21 51			22 30	22 35
0		21 11				21 45	21 45		
4 Vaulx.....						21 50	21 50		
7 Antoing.....						21 53	21 53		
11 Maubray.....						21 57	21 57		
14 Callenelle.....						22 00	22 00		
19 Péruwelz.....						22 05	22 05		
86b 23 Basècles-Carrières.....						22 09	22 09		
86b 25 Biaton.....						22 11	22 11		
						22 13	22 13		
28 Harchies.....						22 16	22 16		
31 Ville-Pommerœul.....						22 19	22 19		
35 Hautrage.....						22 23	22 23		
39 Saint-Ghislain.....						22 27	22 27		
96 } 42 Quaregnon.....		22 26				22 35	22 35		
44 Jemappes.....		22 21				22 39	22 39		
96 48 Mons.....		22 18				22 42	22 42		
		22 11				22 48	22 48		
						Bruxelles Bruxel 96			

⊕ Circule jusqu'au 25.IX.82.
 ⊖ Origine: De Panne.
 ⊕ Origine: Blankenberge.

⊖ Rijdt tot en met 25.IX.82.
 ⊕ Herkomst: De Panne.
 ⊕ Herkomst: Blankenberge.

**Vos réunions
 avec la SNCB:**

voir page 105.

		9804 Ⓔ	9825 Ⓔ	9805 Ⓔ	9805 Ⓒ	7805 Ⓔ	9806 Ⓔ	7805 Ⓔ	2705 Ⓔ
tab km									
96	0 Mons								
	4 Jemappes					4 59		5 14	
96	6 Quaregnon					5 04		5 19	
	9 Saint-Ghislain					5 07		5 22	
13	Hautrage					5 12		5 27	
	17 Ville-Pommerœul					5 15		5 34	
	20 Harchies					5 20		5 38	
	23 Biaton					5 24		5 41	
	86b	25 Basècles-Carrières				5 28		5 44	
86b	29 Péruwelz					5 32		5 48	
	34 Callenelle					5 35		5 52	
	37 Maubray					5 38		5 54	
	41 Antoing					5 45		6 02	
	44 Vaulx					5 50		6 06	
94	0					5 54		6 09	
	4 Froyennes	4 17	4 57	5 16	5 24	5 59		6 13	
94	7 Templeuve	4 21	5 01	5 20	5 28	6 02		6 16	
	10 Néchin	4 26	5 08	5 26	5 34	6 07		6 21	
13	Leers-Nord	4 29	5 13	5 29	5 37				
	16 Herseaux	4 33	5 17	5 33	5 41				
18	Herseaux-Place		5 20	5 35	5 43	6 16		6 31	6 46
	19 Mouscron/Moeskroen	4 38	5 24	5 39	5 47	6 39		6 54	6 51
			Katrijk 75						

		7825 Ⓔ	3103	7806 Ⓔ	2706 Ⓔ	7826 Ⓔ	3104 Ⓔ	3104 Ⓒ	M 9807 Ⓔ	7807 Ⓒ	7807 Ⓔ
tab km											
96	0 Mons	5 40	6 00	6 14		6 40	7 00	7 00		7 14	7 20
	4 Jemappes	5 45		6 19		6 45				7 19	7 25
96	6 Quaregnon	5 48		6 22		6 48				7 22	7 28
	9 Saint-Ghislain	5 53	6 09	6 27		6 53	7 09	7 09		7 27	7 33
13	Hautrage	5 54	6 10	6 29		6 54	7 10	7 10		7 31	7 34
	17 Ville-Pommerœul	5 58		6 33		6 58				7 35	7 38
	20 Harchies	6 01		6 36		7 01				7 38	7 41
	23 Biaton	6 04	6 21	6 39		7 04	7 21	7 21		7 41	7 44
	86b	25 Basècles-Carrières	6 08	6 23	6 43		7 08	7 21	7 21		7 45
86b	29 Péruwelz	6 10		6 45		7 10	7 23	7 23		7 46	7 50
	34 Callenelle	6 12		6 47		7 12				7 48	7 52
	37 Maubray	6 17		6 52		7 17	7 29			7 53	7 57
	41 Antoing	6 21		6 56		7 22				7 57	8 01
	44 Vaulx	6 24		6 59		7 25				8 00	8 04
94	0	6 28	6 42	7 03		7 30				8 04	8 08
	4 Froyennes	6 32		7 06		7 33				8 07	8 11
94	7 Templeuve	6 38	6 42	7 11		7 38	7 43	7 42		8 12	8 16
	10 Néchin		6 46	7 20	7 32		7 46	7 44	7 49		
13	Leers-Nord		6 50	7 24			7 48	7 53			
	16 Herseaux		6 54	7 27			7 52	7 57			
18	Herseaux-Place		6 57	7 30	7 41		7 55	8 01			
	19 Mouscron/Moeskroen		7 00	7 33	7 48		7 58	8 05			
19	Mouscron/Moeskroen		7 04	7 37			8 02	8 09			
			7 07	7 39			8 05	8 12			
			Katrijk 75								

Ⓔ Péruwelz 5 42/5 45.
Ⓒ Péruwelz 5 58/6 02.

Ⓔ Péruwelz 5 42/5 45.
Ⓒ Péruwelz 5 58/6 02.

Les Minitrips
SNCB Nouveau: **LUGANO**

		3101 +	3100 +	3105 ⊖	3105 ⊖		9808 ⊖	9855 ⊖		7808 ⊖		9809 ⊖
tab km												
96	0 Mons		7 19	8 00	8 00			8 18				
	4 Jemappes		7 12					8 23				
	6 Quaregnon		7 08					8 26				
96	9 Saint-Ghislain	⊖	7 04	8 09	8 09			8 31				
	13 Hautrage			8 10	8 10			8 34		8 34		
	17 Ville-Pommerœul							8 36		8 36		
	20 Harchies							8 41		8 41		
	23 Biaton	⊖		8 21	8 21			8 44		8 44		
86b	25 Basècles-Carrières			8 23	8 23			8 48		8 48		
86b	29 Péruwelz							8 50		8 50		
	34 Callenelle							8 52		8 52		
	37 Maubray							8 57		8 57		
	41 Antoing							9 01		9 01		
	44 Vaulx							9 04		9 04		
	48 Tournai	⊖		8 42	8 42			9 08		9 08		
94	0	8 16	8 26	8 44	8 45		8 48					9 30
94	4 Froyennes			8 48			8 52					9 34
	7 Templeuve			8 52			8 55					
	10 Néchin			8 55			8 58					9 39
	13 Leers-Nord			8 58			9 01					9 42
	16 Herseaux	8 30	8 40	9 02			9 05					9 46
	18 Herseaux-Place			9 05			9 07					
	19 Mouscron/Moeskroen	⊖	8 35	8 45	9 01		9 11					9 51
		Benken-berge 75	De Panne 75									
tab km		3106 ⊖	3106 ⊖	7809 ⊖	7809 ⊖	9810 ⊖		3107 ⊖	3107 ⊖	7810 ⊖	9811 ⊖	3108 ⊖
96	0 Mons	9 06	9 00	9 20				10 00	10 00	10 14		11 00
	4 Jemappes			9 25						10 19		
	6 Quaregnon			9 26						10 22		
96	9 Saint-Ghislain	⊖	9 09	9 33				10 09	10 09	10 27		11 09
	13 Hautrage	9 10	9 10	9 34	9 34		10 10	10 10	10 34			11 10
	17 Ville-Pommerœul			9 38	9 38				10 38			
	20 Harchies			9 41	9 41				10 41			
	23 Biaton	⊖	9 21	9 21	9 44				10 44			
	25 Basècles-Carrières			9 48	9 48			10 21	10 21	10 48		11 21
86b	29 Péruwelz	9 23	9 23	9 50	9 50		10 23	10 23	10 50			11 23
	34 Callenelle			9 52	9 52				10 52			
	37 Maubray			9 57	9 57				10 57			
	41 Antoing			10 01	10 01				11 01			
	44 Vaulx			10 04	10 04				11 04			
	48 Tournai	⊖	9 42	9 42	10 08				11 08			
94	0	9 44	9 52	10 11	10 11		10 42	10 42	11 15			11 42
94	4 Froyennes	9 48		10 16	10 16						11 30	11 44
	7 Templeuve					10 30	10 44	10 52			11 34	11 48
	10 Néchin	9 54				10 37	10 52					
	13 Leers-Nord	9 57				10 40	10 55				11 39	11 54
	16 Herseaux	10 01				10 43	10 58				11 42	11 57
	18 Herseaux-Place					10 47	11 02				11 46	12 01
	19 Mouscron/Moeskroen	⊖	10 07	10 07		10 49	11 04	11 07			11 51	12 07
						10 53	11 08					

⊖ Circule jusqu'au 25.IX.82.

⊖ Rijdt tot en met 25.IX.82.

Minitrip
NMBS

Nieuw: LUGANO

		3108 ⑤	7811	9812 ⑤	3109 ⑤	3109 ⑤		7812 ⑤	9813 ⑤	3110 ⑤	3110 ⑤	7813
tab km												
96	0 Mons	11 00			12 00	12 00		12 14		13 00	13 00	
	4 Jemappes							12 19				
	6 Quaregnon							12 22				
96	9 Saint-Ghislain	11 09			12 09	12 09		12 27		13 09	13 09	
	13 Hautrage	11 10	11 34		12 10	12 10		12 34		13 10	13 10	13 34
	17 Ville-Pommerœul		11 38					12 38				13 38
	20 Harchies		11 41					12 41				13 41
	23 Biaton		11 44					12 44				13 44
	86b	11 21	11 48		12 21	12 21		12 48		13 21	13 21	13 48
86b	25 Basècles-Carières	11 23	11 50		12 23	12 23		12 50		13 23	13 23	13 50
	29 Péruwelz		11 52					12 52				13 52
	34 Callenelle		12 01					13 01				14 01
	37 Maubray		12 04					13 04				14 04
	41 Antoing		12 08					13 08				14 08
	44 Vaux		12 11									14 11
	48 Tournai	11 42	12 16		12 42	12 42		13 15		13 42	13 43	14 16
94	0	11 52			12 30	12 44	12 52		13 30	13 44	13 52	
94	4 Froyennes				12 34	12 48			13 34	13 48		
	7 Templeuve				12 37	12 52						
	10 Néchin				12 40	12 55			13 39	13 54		
	13 Leers-Nord				12 43	12 58			13 42	13 57		
	16 Herseaux				12 47	13 02			13 46	14 01		
	18 Herseaux-Place				12 49	13 05						
	19 Mouscron/Moeskroen	12 07			12 53	13 09	13 07		13 51	14 07	14 07	
tab km												
		9814 ⑤	3111 ⑤	3111 ⑤	7814 ⑤	9815 ⑤	3112 ⑤	3112 ⑤		7815 ⑤	7815 ⑤	9846 ⑤
96	0 Mons		14 00	14 00	14 24		15 00	15 00		15 24		
	4 Jemappes											
	6 Quaregnon											
96	9 Saint-Ghislain		14 09	14 09	14 33		15 09	15 09		15 33		
	13 Hautrage		14 10	14 10	14 34		15 10	15 10		15 34	15 34	
	17 Ville-Pommerœul				14 38					15 38	15 38	
	20 Harchies				14 41					15 41	15 41	
	23 Biaton				14 44					15 44	15 44	
	86b		14 21	14 21	14 48		15 21	15 21		15 48	15 48	
86b	25 Basècles-Carières		14 23	14 23	14 50		15 23	15 23		15 50	15 50	
	29 Péruwelz				14 52					15 52	15 52	
	34 Callenelle				14 57					15 57	15 57	
	37 Maubray				15 01					16 01	16 01	
	41 Antoing				15 04					16 04	16 04	
	44 Vaux				15 08					16 08	16 08	
	48 Tournai		14 42	14 42	15 15		15 42	15 42		16 11	16 11	
94	0	14 30	14 44	14 52		15 34	15 44	15 52		16 16	16 16	16 21
94	4 Froyennes	14 34	14 48			15 38	15 48		16 18			16 25
	7 Templeuve	14 37	14 52			15 41						16 29
	10 Néchin	14 40	14 55			15 44	15 54					16 32
	13 Leers-Nord	14 43	14 58			15 47	15 57					16 36
	16 Herseaux	14 47	15 02			15 51	16 01			16 30		16 40
	18 Herseaux-Place	14 49	15 05			15 53						16 43
	19 Mouscron/Moeskroen	14 53	15 09	15 07		15 57	16 07	16 08		16 35		16 47
												Katrijk 75

PAPIER
A
CIGARETTES

RIZLA+

TOUJOURS LE MÊME...
LE MEILLEUR !

		9096 Ⓜ	9616 Ⓜ	3113 Ⓜ	3113 Ⓜ	9847 Ⓜ		9963 Ⓜ	2736 Ⓜ		3114 Ⓜ	3114 Ⓜ
tab km												
96	0 Mons			16 00	16 05			16 14			17 00	17 00
	4 Jemappes							16 19				
	6 Quaregnon							16 22				
96	9 Saint-Ghislain			16 09	16 14			16 27			17 09	17 09
	13 Hautrage	15 54		16 10	16 15			16 38			17 10	17 10
	17 Ville-Pommerœul	15 59						16 42				
	20 Harchies	16 03						16 45				
	23 Bleton	16 07						16 48				
		16 11		16 21	16 26			16 52			17 21	17 21
86b	25 Basècles-Carières			16 23	16 28			16 54			17 23	17 23
86b	29 Péruwelz				16 34			16 56				17 29
	34 Callenelle							17 01				
	37 Maubray							17 05				
	41 Antoing				16 42			17 08				
	44 Vaulx							17 12				17 37
	48 Tournai			16 42	16 49			17 15				
								17 20			17 42	17 44
94	0		16 43	16 44	16 57	17 10			17 38		17 44	17 46
94	4 Froyennes		16 47	16 48		17 15					17 48	
	7 Templeuve		16 50	16 52		17 18					17 52	
	10 Néchin		16 53	16 55		17 21					17 55	
	13 Leers-Nord		16 56	16 58		17 24					17 58	
	16 Herseaux		17 01	17 02		17 29					18 02	
	18 Herseaux-Place		17 03	17 05		17 31		17 51			18 05	
	19 Mouscron/Moeskroen		17 07	17 09	17 12	17 35		17 57			18 09	18 02
		Gen. St P Mons										
tab km												
		2716 Ⓜ	2737 Ⓜ	9964 Ⓜ	7817 Ⓜ			9648 Ⓜ	7838 Ⓜ		3115 Ⓜ	3115 Ⓜ
96	0 Mons			17 14				17 30			18 00	18 00
	4 Jemappes			17 19				17 36				
	6 Quaregnon			17 22				17 40				
96	9 Saint-Ghislain			17 27				17 45			18 09	18 09
	13 Hautrage			17 34	17 34			18 00			18 10	18 10
	17 Ville-Pommerœul			17 38	17 38			18 05				
	20 Harchies			17 41	17 41			18 09				
	23 Bleton			17 44	17 44			18 13				
				17 48	17 48			18 17			18 21	18 21
86b	25 Basècles-Carières			17 50	17 50			18 26			18 23	18 23
86b	29 Péruwelz			17 52	17 52			18 29				
	34 Callenelle			17 57	17 57			18 34				18 29
	37 Maubray			18 01	18 01			18 39				
	41 Antoing			18 04	18 04			18 43				
	44 Vaulx			18 06	18 08			18 48				18 37
	48 Tournai			18 11	18 11			18 51				
				18 16	18 16			18 56			18 42	18 44
94	0	17 53	18 15				18 19				18 44	18 46
94	4 Froyennes	17 57					18 23				18 48	
	7 Templeuve	18 01					18 26				18 52	
	10 Néchin	18 05					18 29				18 55	
	13 Leers-Nord	18 09					18 32				18 58	
	16 Herseaux	18 13	18 30				18 36				19 02	
	18 Herseaux-Place	18 16					18 38				19 05	
	19 Mouscron/Moeskroen	18 20	18 36				18 42				19 09	19 00

Chaque dimanche en été :

train direct Tournai - La Panne

		9818 Ⓢ	7818 Ⓢ	2748 Ⓢ		9819 Ⓢ	3116		9966 Ⓢ	7819 Ⓢ	3117 Ⓢ	3117 Ⓢ
tab km												
96	0 Mons						19 00		19 14		20 00	20 00
	4 Jemappes								19 19			
	6 Quaregnon								19 22			
96	9 Saint-Ghislain						19 09		19 27		20 09	20 09
			18 34				19 10		19 34	19 34	20 10	20 10
	13 Hautrage		18 38						19 38			
	17 Ville-Pommerœul		18 41						19 41			
	20 Harchies		18 44						19 44			
	23 Blaton		18 48				19 21		19 48		20 21	20 21
86b			18 50				19 23		19 50		20 23	20 23
86b	25 Basècles-Carières		18 52						19 52			
	29 Péruwelz		18 57						19 57			
	34 Callenelle		19 01						20 01			
	37 Maubray		19 04						20 04			
	41 Antoing		19 08						20 08			
	44 Vaulx								20 11			
	48 Tournai		19 15				19 42		20 16		20 42	20 42
94	0	18 49		19 20		19 27	19 49				20 45	
94	4 Froyennes	18 53				19 31	19 53					
	7 Templeuve	18 56				19 34	19 57					
	10 Néchin	18 59				19 37	20 00					
	13 Leers-Nord	19 02				19 40	20 03					
	16 Herseaux	19 07		19 33		19 44	20 07					
	18 Herseaux-Place	19 09				19 46	20 10					
	19 Mouscron/Moeskroen	19 13		19 39		19 50	20 14				21 00	

		2719 +	2719 +	7820 Ⓢ	9967 Ⓢ		9821 Ⓢ	9968	9822 Ⓢ	7822		
tab km												
96	0 Mons				20 14			21 14		22 14		
	4 Jemappes				20 19			21 19		22 19		
	6 Quaregnon				20 22			21 22		22 22		
96	9 Saint-Ghislain				20 27			21 27		22 27		
				20 34	20 34			21 34		22 34		
	13 Hautrage			20 38	20 38			21 38		22 38		
	17 Ville-Pommerœul			20 41	20 41			21 41		22 41		
	20 Harchies			20 44	20 44			21 44		22 44		
	23 Blaton			20 48	20 48			21 48		22 48		
86b				20 50	20 50			21 50		22 50		
86b	25 Basècles-Carières			20 52	20 52			21 52		22 52		
	29 Péruwelz			20 57	20 57			21 57		22 57		
	34 Callenelle			21 01	21 01			22 01		23 01		
	37 Maubray			21 04	21 04			22 04		23 04		
	41 Antoing			21 08	21 08			22 08		23 08		
	44 Vaulx							22 11		23 11		
	48 Tournai			21 16	21 16			22 16		23 16		
94	0	20 44	20 49			21 46			22 43			
94	4 Froyennes	20 48	20 53			21 50			22 47			
	7 Templeuve	20 52	20 57						22 50			
	10 Néchin	20 56	21 01			21 56			22 53			
	13 Leers-Nord	21 00	21 05			21 59			22 56			
	16 Herseaux	21 04	21 11			22 04			23 00			
	18 Herseaux-Place	21 06	21 14						23 02			
	19 Mouscron/Moeskroen	21 10	21 20			22 10			23 06			

PAPIER
A
CIGARETTES

RIZLA+

TOUJOURS LE MÊME...
LE MEILLEUR !

TT	TT	TT	TT	TT	TT	TT	TT	TT	TT
5230	5231	5232	5233	5237	5238	5241	5242	5243	
tab km									
0 Aalst	5 12	5 57	6 31	7 28	12 12	13 06	15 50	16 21	16 59
5 Vijfhuizen	5 16	6 01	6 35	7 32	12 16	13 10	15 54	16 26	17 03
7 Erpe-Mere	5 19	6 05	6 39	7 36	12 20	13 14	15 58	16 29	17 07
10 Bambrugge	5 23	6 09	6 43	7 40	12 24	13 17	16 01	16 33	17 11
11 Burst	5 26	6 12	6 46	7 43	12 27	13 20	16 04	16 36	17 14
89 Zottegem	5 52	6 28	7 02	8 00	12 43		16 21	16 52	17 40
TT	TT	TT							
5244	5245	5246							
tab km									
0 Aalst	17 28	17 57	18 33						
5 Vijfhuizen	17 33	18 02	18 37						
7 Erpe-Mere	17 38	18 06	18 41						
10 Bambrugge	17 43	18 10	18 44						
11 Burst	17 47	18 14	18 47						
89 Zottegem	18 06	18 33	19 21						
TT	TT	TT	TT	TT	TT	TT	TT	TT	TT
5280	5281	5282	5283	9677	5285	5291	5292	5293	
tab km									
89 Zottegem	5 78	5 55	6 06	6 40	7 28	8 38		12 31	13 43
0 Burst	5 40	6 13	6 47	7 12	7 44	8 50	11 46	12 47	14 01
1 Bambrugge	5 43	6 16	6 50	7 15	7 47	8 53	11 49	12 50	14 04
4 Erpe-Mere	5 46	6 20	6 54	7 18	7 51	8 56	11 52	12 54	14 07
6 Vijfhuizen	5 50	6 24	6 58	7 22	7 55	9 00	11 56	12 58	14 11
11 Aalst	5 54	6 29	7 02	7 27	8 00	9 04	12 00	13 02	14 15
TT	TT								
5296	5297								
tab km									
89 Zottegem		18 05							
0 Burst	16 37	18 15							
1 Bambrugge	16 40	18 18							
4 Erpe-Mere	16 44	18 21							
6 Vijfhuizen	16 48	18 25							
11 Aalst	16 52	18 29							

▣ Bestemming: Oudenaarde 89.

▣ Destination: Oudenaarde 89.

Trein + fiets

42 verhuurstations

meer dan

100 inleveringsstations

95 F per dag

tab km	9004 ⌘	9005 ⊕	9006 ⌘	9007	9008	9010 ⊕	9011 ⌘
72 0 Gent-Sint-Pieters	4 28		6 41	7 41	8 41	10 16	11 41
72 9 De Pinte { O	4 37		6 49	7 48	8 50	10 24	11 50
12 Eke-Nazareth	4 38		6 50	7 49	8 51	10 25	11 51
16 Gavere-Asper	4 43		6 55	7 54	8 56	10 30	11 56
18 Zingem	4 48		7 01	7 58	9 01	10 34	12 00
23 Zingem	4 52		7 05	8 04	9 06	10 38	12 04
23 Eine	4 58		7 11	8 10	9 11	10 44	12 10
26 Oudenaarde { O	5 02		7 15	8 14	9 15	10 48	12 14
28 Leupegem	⊕ 5 05	6 22	⊕ 7 29	8 27	⊕ 9 22	10 55	⊕ 12 24
31 Etikhove	5 09	6 26	7 33	8 30	9 25	10 58	12 28
35 Louise-Marie	5 13	6 33	7 39	8 34	9 30	11 03	12 32
39 Ronse/Renaix O	5 19	6 38	7 45	8 40	9 36	11 09	12 37
	⊕ 5 24	6 44	⊕ 7 50	⊕ 8 45	⊕ 9 41	11 14	⊕ 12 43

tab km	9012 +	9012 ⊕	9013 ⌘	9014 ⊕	9044 ⊕	9015 ⊕	9016 ⊕	9017 ⌘
72 0 Gent-Sint-Pieters	12 20	12 41	13 41	14 41		16 15	16 50	17 16
72 9 De Pinte { O	12 28	12 50	13 50	14 50		16 25	16 59	17 25
12 Eke-Nazareth	12 29	12 51	13 51	14 51		16 26	17 00	17 26
16 Gavere-Asper	12 34	12 56	13 56	14 56		16 32	17 05	17 31
18 Zingem	12 36	13 00	14 02	15 02		16 40	17 09	17 35
18 Zingem	12 42	13 04	14 06	15 06		16 45	17 13	17 39
23 Eine	12 47	13 10	14 12	15 12		16 51	17 19	17 45
26 Oudenaarde { O	12 51	13 14	14 16	15 16		16 55	17 23	17 49
28 Leupegem		13 23	⊕ 14 22		15 22	17 05	17 28	⊕ 17 54
31 Etikhove		13 26	14 25		15 26	17 08	17 32	17 58
35 Louise-Marie		13 31	14 30		15 31	17 12	17 37	18 03
39 Ronse/Renaix O		13 36	14 35		15 37	17 18	17 43	18 09
		13 41	⊕ 14 40		15 42	17 23	17 48	⊕ 18 14

tab km	9023 ⊕	3847 ⊕	9018 ⊕	9648 ⊕	9021 ⌘	9019 ⊕	9020 +	9020 ⌘	9022
72 0 Gent-Sint-Pieters	17 45		18 16		18 44		20 03	20 41	22 25
72 9 De Pinte { O	17 53		18 24		18 52		20 12	20 49	22 33
12 Eke-Nazareth	17 55		18 25		18 53		20 13	20 50	22 34
16 Gavere-Asper	18 01		18 30		18 58		20 18	20 55	22 39
18 Zingem	18 09		18 37		19 03		20 23	20 59	22 44
18 Zingem	18 13		18 41		19 09		20 27	21 05	22 48
23 Eine	18 18		18 47		19 16		20 33	21 10	22 53
26 Oudenaarde { O	18 22		18 52		19 21		20 38	21 14	22 57
28 Leupegem		18 30		18 55		19 25			
31 Etikhove		18 34		18 59		19 28			
35 Louise-Marie		18 39		19 04		19 33			
39 Ronse/Renaix O		18 45		19 10		19 38			
		18 50		19 15		19 43			

AUTOTREINEN NIEUW DIT JAAR:

- Tijdens het hoogseizoen: — verhoging van de frequentie naar Avignon, Narbonne, Saint-Raphaël (haast dagelijkse verbindingen);
— nieuwe verbinding Schaarbeek-Brive;
— belangrijke verminderingen: tot 3.500 BF per traject, of 7.000 BF per heen- en terugreis.

tab km	3854 Ⓢ	9054 Ⓢ	9051 Ⓢ	9055 Ⓢ	3881 Ⓢ	9056 Ⓢ	9057	9058 Ⓢ	9077 Ⓢ	9059
0 Ronse/Renaix.....	436			553	6 20		Ⓢ 655	Ⓢ 727	7 58	Ⓢ 857
4 Louise-Marie.....	441			558	6 26		7 00	7 32	8 03	9 02
8 Etikhove.....	447			6 04	6 32		7 06	7 38	8 08	9 07
11 Leupegem.....	452			6 10	6 37		7 11	7 42	8 13	9 12
13 Oudenaarde.....	458			6 14	6 41		Ⓢ 7 15	Ⓢ 7 48	8 17	Ⓢ 9 15
		5 10	5 37	6 19		6 44	7 24	7 53	8 27	9 27
16 Eine.....		5 14	5 42	6 23		6 48	7 28	7 57	8 31	9 31
21 Zingem.....		5 20	5 48	6 29		6 54	7 34	8 03	8 37	9 37
23 Gavere-Asper.....		5 24	5 53	6 33		7 00	7 38	8 07	8 41	9 41
27 Eke-Nazareth.....		5 29	5 58	6 37		7 05	7 42	8 12	8 45	9 45
72 31 De Pinte.....	Ⓢ	5 34	6 04	6 43		7 11	7 48	8 17	8 50	9 50
		5 35	6 05	6 44		7 12	7 50	8 18	8 51	9 51
72 39 Gent-Sint-Pieters.....	Ⓢ	5 44	6 15	6 52		7 21	7 58	8 25	8 59	9 59

tab km	9060 Ⓢ	9062 Ⓢ	9061 Ⓢ	9063 +	9063 Ⓢ	9064 Ⓢ	9065 Ⓢ	9065 Ⓢ	9066 Ⓢ
0 Ronse/Renaix.....	10 30	Ⓢ 11 57	12 20		Ⓢ 13 20	14 18		15 54	16 23
4 Louise-Marie.....	10 34	12 02	12 25		13 24	14 23		15 59	16 28
8 Etikhove.....	10 40	12 08	12 33		13 32	14 31		16 05	16 34
11 Leupegem.....	10 45	12 12	12 38		13 37	14 36		16 09	16 38
13 Oudenaarde.....	10 48	Ⓢ 12 16	12 43		Ⓢ 13 42	14 40		16 13	16 42
	10 54	12 27		13 22	13 44	14 44	16 16	16 23	
16 Eine.....	10 58	12 31		13 26	13 48	14 48	16 20	16 27	
21 Zingem.....	11 04	12 37		13 30	13 54	14 54	16 26	16 32	
23 Gavere-Asper.....	11 08	12 41		13 34	14 01	15 01	16 30	16 39	
27 Eke-Nazareth.....	11 12	12 45		13 38	14 05	15 05	16 34	16 44	
72 31 De Pinte.....	Ⓢ	11 17	12 50	13 43	14 10	15 11	16 39	16 49	
	11 18	12 51		13 44	14 11	15 12	16 40	16 51	
72 39 Gent-Sint-Pieters.....	Ⓢ	11 25	13 00	13 51	14 20	15 20	16 49	16 59	

tab km	9067 +	9068 Ⓢ	9067 Ⓢ	9068 +	9068 Ⓢ	9069 Ⓢ	9070 +	9070 Ⓢ
0 Ronse/Renaix.....		17 25	17 51		Ⓢ 18 27	19 21		Ⓢ 20 25
4 Louise-Marie.....		17 30	17 56		18 32	19 26		20 30
8 Etikhove.....		17 38	18 04		18 40	19 34		20 36
11 Leupegem.....		17 42	18 09		18 44	19 38		20 42
13 Oudenaarde.....		17 46	18 13		Ⓢ 18 48	19 42		Ⓢ 20 46
	17 22	17 54	18 23	18 53	18 58		20 48	20 53
16 Eine.....	17 26	17 58	18 27	18 57	19 02		20 52	20 57
21 Zingem.....	17 30	18 04	18 32	19 02	19 09		20 58	21 04
23 Gavere-Asper.....	17 34	18 10	18 38	19 06	19 14		21 03	21 08
27 Eke-Nazareth.....	17 38	18 15	18 43	19 11	19 19		21 08	21 12
72 31 De Pinte.....	Ⓢ	17 43	18 20	18 48	19 16		21 14	21 17
	17 45	18 25	18 51	19 17	19 25		21 16	21 18
72 39 Gent-Sint-Pieters.....	Ⓢ	17 51	18 35	18 59	19 25		21 25	21 25

Bestemming: Schaarbeek 89.

Bestemming: Brussel-Noord 89.

Bestemming: Zottegem 89.

Behalve zaterdag en zondag bestemming: Mechelen 53.

Destination: Schaarbeek 89.

Destination: Bruxelles-Nord 89.

Destination: Zottegem 89.

Sauf les samedi et dimanche destination: Mechelen 53.

STELLA ARTOIS

	9024 Ⓢ	TA 9025 Ⓢ			TA 9026 Ⓢ	TT 9046 Ⓢ		TA 9047 Ⓢ
tab km								
0 Ronse/Renaix	4 05	4 59			6 06	6 35		7 05
3 Dergneau	4 09	5 03			6 10	6 39		7 09
6 Anvaing	4 12	5 06			6 13	6 42		7 12
8 Ellignies-lez-Frasnes		5 10			6 17	6 46		7 16
10 Frasnes-lez-Anvaing } ○	4 17	5 13			6 20	6 49		7 19
	4 18	5 14			6 21	6 54		7 19
15 Grandmetz	4 24	5 20			6 27	7 00		7 25
18 Leuze } ○	4 28	5 24			6 31	7 04		7 29
	4 49	5 52				7 08		
22 Tourpes	4 54	5 57				7 13		
25 Thumalde	4 58	6 01				7 18		
26 Basècles	5 01	6 04				7 22		
78 28 Basècles-Carrières		6 07				7 26		
78 30 Biaton } ○	5 05	6 10				7 29		

	9027 Ⓢ	TT 9028 Ⓢ	9029 Ⓢ		TT 9040 Ⓢ	TT 9042 Ⓢ	TA 9032 Ⓢ
tab km							
0 Ronse/Renaix	7 24		8 10				12 03
3 Dergneau	7 28		8 14				12 07
6 Anvaing	7 32		8 19				12 10
8 Ellignies-lez-Frasnes	7 36		8 23				12 14
10 Frasnes-lez-Anvaing } ○	7 39		8 26				12 17
	7 41		8 30				12 18
15 Grandmetz	7 47		8 36				12 24
18 Leuze } ○	7 51		8 40				12 28
		8 10			10 18		12 45
22 Tourpes		8 15			10 23		12 50
25 Thumalde		8 19			10 27		12 54
26 Basècles		8 22			10 30		12 57
78 28 Basècles-Carrières		8 25			10 33		13 00
78 30 Biaton } ○		8 28			10 36		13 03

	TT 9035 Ⓢ	TT 9036 Ⓢ	TA 9037 Ⓢ		TT 9048 Ⓢ	TT 9038 Ⓢ	TT 9039 Ⓢ
tab km							
0 Ronse/Renaix	14 55	16 02	17 07			18 02	19 01
3 Dergneau	14 59	16 06	17 11			18 06	19 05
6 Anvaing	15 02	16 09	17 14			18 09	19 08
8 Ellignies-lez-Frasnes	15 06	16 13	17 18			18 13	
10 Frasnes-lez-Anvaing } ○	15 09	16 16	17 21			18 16	19 14
	15 10	16 18	17 22			18 22	19 15
15 Grandmetz	15 16	16 24	17 28			18 28	19 21
18 Leuze } ○	15 20	16 28	17 32			18 32	19 25
		16 32	17 33		18 06		
22 Tourpes		16 37	17 38		18 11		
25 Thumalde		16 41	17 42		18 15		
26 Basècles		16 44	17 45		18 18		
78 28 Basècles-Carrières		16 47	17 48		18 21		
78 30 Biaton } ○		16 50	17 51		18 24		

Vers l'Aquitaine et le Pays Basque : 2 trains de nuit directs par semaine.

— Schaerbeek-Bruxelles – Mons – Bayonne – Biarritz :
départ le samedi

— Liège (Bressoux) – Namur – Charleroi – Bordeaux – Dax – Bayonne – Biarritz :
départ le jeudi

tab km	TA 9075 Ⓢ	TA 9076 Ⓢ	9077 Ⓢ	TT 9097 Ⓢ	9078 Ⓢ
78 0 Blaton	5 10	8 15	6 48	7 33	
78 2 Basécies-Carrières	5 13	8 19	6 51	7 36	
4 Basécies	5 16	8 21	6 54	7 39	
5 Thumaide	5 19	8 24	6 57	7 43	
8 Tourpes	5 23	8 28	7 01	7 49	
12 Leuze Ⓢ	5 28	8 33	7 06	7 54	
15 Grandmetz }	5 37	8 40	7 31		8 20
20 Frasnes-lez-Anvaing Ⓢ	5 41	8 44	7 35		8 24
	5 47	8 50	7 41		8 30
	5 48	8 50	7 42		8 31
22 Ellignies-lez-Frasnes			7 45		8 34
24 Anvaing	5 53	8 55	7 49		8 38
27 Dergneau	5 57	8 59	7 53		8 42
30 Ronse/Renaix Ⓢ	6 01	7 03	7 57		8 46

tab km	TT 9079 Ⓢ	TT 9087 Ⓢ	TT 9082 Ⓢ	TA 9083 Ⓢ	TT 9084 Ⓢ	TA 9085 Ⓢ	TT 9085 Ⓢ
78 0 Blaton	8 58	10 58		13 08			15 11
78 2 Basécies-Carrières	9 01	11 01		13 12			15 14
4 Basécies	9 04	11 04		13 15			15 17
5 Thumaide	9 07	11 07		13 18			15 20
8 Tourpes	9 11	11 11		13 22			15 24
12 Leuze Ⓢ	9 16	11 16		13 27			15 29
15 Grandmetz }		11 20	12 45	13 28	14 25		15 33
20 Frasnes-lez-Anvaing Ⓢ		11 24	12 49	13 32	14 29		15 37
		11 30	12 55	13 38	14 35		15 43
		11 31	12 56	13 39	14 36		15 44
22 Ellignies-lez-Frasnes		11 34	12 59	13 42	14 39		15 47
24 Anvaing		11 38	13 03	13 46	14 43		15 51
27 Dergneau		11 42	13 07	13 50	14 47		15 55
30 Ronse/Renaix Ⓢ		11 46	13 11	13 54	14 51		15 58

tab km	TA 9096 Ⓢ	9096 Ⓢ	TT 9087 Ⓢ	9088 Ⓢ	TT 9098 Ⓢ	TA 9089 Ⓢ
78 0 Blaton		16 12	16 57	17 44		18 29
78 2 Basécies-Carrières		16 15	17 00	17 48		18 32
4 Basécies		16 18	17 03	17 50		18 35
5 Thumaide		16 21	17 06	17 53		18 38
8 Tourpes		16 25	17 10	17 57		18 42
12 Leuze Ⓢ		16 30	17 15	18 02		18 47
15 Grandmetz }	16 08	16 33	17 34	18 05	18 35	
20 Frasnes-lez-Anvaing Ⓢ	16 12	16 37	17 38	18 09	18 39	
	16 18	16 43	17 44	18 15	18 45	
	16 19	16 44	17 45	18 16	18 46	
22 Ellignies-lez-Frasnes	16 22	16 47	17 48	18 19		
24 Anvaing	16 26	16 51	17 52	18 23	18 51	
27 Dergneau	16 30	16 55	17 56	18 27	18 55	
30 Ronse/Renaix Ⓢ	16 34	16 59	18 00	18 31	18 59	

▣ Destination: Gent-Sint-Pieters 86.

▣ Bestemming: Gent-Sint-Pieters 86.

Chaudfontaine
THERMALE · NON PETILLANTE



	4481	6705 A	9606 A	5231 B	9607 B	5232 B	3806	M 9607 C	6706	M 9627 B	TT 5233 B	
tab km												
50b	Schaarbeek-Schaerbeek						615					
0	Brussel Nd	430					623					
6	Bruxelles Centr.	433					627					
	Zuid-Midi	439					633					
50b	24 Denderleeuw	456					649					
			523				650		654			
	26 Welle		526						657			
	28 Haaltert		529						700			
	31 Ede		533						703			
	36 Burst		537						707			
			538		613	647			708		744	
	38 Terhagen		540		616	650			711		747	
	39 Herzele		543		619	653			713		750	
	41 Hilligem		546		622	656			716		753	
	42 Leeuwergem		549		625	659			718		756	
	45 Zottegem		552		628	702	705		721		800	
			553			649	707	714		724		
	50 Roborst		558			654		719		729		
	52 Munkzwalm		601			657		722		732		
	54 Sint-Denijs-Boekel		604			701		725		736		
	57 Welden		607			704		728		739		
	59 Ename		610			708		732		743		
	62 Oudenaarde		614			712		736		747		
			617		727		720	737		749		
	65 Petegem		621							753		
	68 Elsegem		624							756		
	70 Anzegem		628		735		727	744		800		
	74 Sterhoek		632		739					804		
	78 Vichte		636		743			749		808		
	80 Deerlijk		639		747			753		811		
	83 Stasegem		643		751					815		
	87 Kortrijk		649		757		740	800		821		
69	Ieper							826				
		6707 B	3807 A	6707 C	TT 9608 B	3808	M 9609 C	TT 9609 B	6708	3809 B	6709	3810
tab km												
50b	Schaarbeek-Schaerbeek		715									
0	Brussel Nd		722			823				922		1021
6	Bruxelles Centr.		726			827				927		1025
	Zuid-Midi		733			833				933		1031
50b	24 Denderleeuw		749			849				949		1049
		742	750	754		850			854	950	954	1050
	26 Welle	745		757					857		957	
	28 Haaltert	748		800					900		1000	
	31 Ede	751		803					903		1003	
	36 Burst	755		807					907		1007	
		801		808					908		1008	
	38 Terhagen	804		811					911		1011	
	39 Herzele	807		813					913		1013	
	41 Hilligem	810		816					916		1016	
	42 Leeuwergem	813		818					918		1018	
	45 Zottegem	816	805	821		906			921	1006	1021	1106
			806		824	907	914	914		1007		1107
	50 Roborst			829		919	919	919				
	52 Munkzwalm			832		922	922	922				
	54 Sint-Denijs-Boekel			836		925	925	925				
	57 Welden			839		928	928	928				
	59 Ename			843		932	932	932				
	62 Oudenaarde		818		846	919	936	936		1019		1119
			819			920	937	939		1020		1120
	65 Petegem							943				
	68 Elsegem											
	70 Anzegem		826				944	948				
	74 Sterhoek							952				
	78 Vichte						949	956				
	80 Deerlijk						953	959				
	83 Stasegem							1003				
	87 Kortrijk		838			938	1000	1009		1038		1138
69	Ieper		926			1026				1126		

□ Stopt niet zaterdag.
 □ Bestemming: Brugge 66.

□ Ne fait pas arrêt les samedis.
 □ Destination: Brugge 66.

	M 9611 ⊙	M 9611 ⊙	6710	3811 ⊙	TT 9612 ⊙	6711	5237 ⊙	3812	M 9613 ⊙	TT 9613 ⊙	6712
tab km											
50b											
0				11 07				12 15			
Brussel				11 15				12 22			
Bruxelles				11 19				12 26			
6				11 26				12 31			
50b				11 42				12 49			
24 Denderleeuw				11 50		11 54		12 50			12 54
26 Welle			10 54			11 57					12 57
28 Haaltert			11 00			12 00					13 00
31 Ede			11 03			12 03					13 03
36 Burst			11 07			12 07					13 07
38 Terhagen			11 08			12 08	12 28				13 08
39 Herzele			11 11			12 11	12 31				13 11
41 Hillegem			11 13			12 13	12 34				13 13
42 Leeuwergem			11 16			12 16	12 37				13 16
45 Zottegem			11 18			12 18	12 40				13 18
50 Roborst	11 14	11 14		12 06		12 21	12 43	13 06			13 21
52 Munkzwalm	11 19	11 19		12 07	12 15			13 07	13 14	13 14	
54 Sint-Denijs-Boekel	11 22	11 22		12 20	12 20				13 19	13 19	
57 Weiden	11 25	11 25		12 24	12 24				13 22	13 22	
59 Ename	11 28	11 28		12 27	12 27				13 25	13 25	
62 Oudenaarde	11 32	11 32		12 30	12 30				13 28	13 28	
65 Petegem	11 32	11 32		12 34	12 34				13 32	13 32	
68 Elsegem	11 36	11 36		12 38	12 38			13 19	13 36	13 36	
70 Anzegem	11 37	11 39		12 20	12 40			13 20	13 37	13 39	
74 Sterhoek		11 43		12 44	12 44					13 43	
78 Vichte	11 44	11 48		12 55	12 55				13 44	13 48	
80 Deerlijk	11 49	11 56		12 59	12 59				13 49	13 56	
83 Stasegem	11 53	11 59		13 03	13 03				13 53	13 59	
87 Kortrijk	12 00	12 09		13 07	13 07				14 00	14 09	
69 Ieper				13 26	13 13			13 38	14 00	14 09	
								14 26			
tab km											
50b											
0				13 18				15 24			15 44
Brussel				13 22				15 28			15 54
Bruxelles				13 31				15 33			15 58
6				14 22							16 04
50b				14 49				15 49			16 22
24 Denderleeuw				13 50	13 54	14 50		15 50			16 23
26 Welle				13 57			14 54	15 07			15 54
28 Haaltert				14 00			14 57	15 00			15 57
31 Ede				14 03			15 00	15 03			16 00
36 Burst				14 07			15 03	15 06			16 03
38 Terhagen				14 08			15 07	15 10	15 59		16 32
39 Herzele				14 11			15 08	15 11	16 00		16 08
41 Hillegem				14 13			15 11	15 14			16 11
42 Leeuwergem				14 16			15 13	15 16			16 13
45 Zottegem				14 18			15 16	15 19			16 16
50 Roborst				14 18			15 18	15 21			16 18
52 Munkzwalm				14 06	14 21	15 06	15 21	15 24	16 07		16 42
54 Sint-Denijs-Boekel				14 07		15 07			16 08	16 15	16 44
57 Weiden						15 14				16 20	
59 Ename						15 19				16 24	
62 Oudenaarde						15 22				16 28	
65 Petegem						15 25				16 32	
68 Elsegem						15 28				16 36	
70 Anzegem						15 32				16 38	
74 Sterhoek						15 36				16 40	
78 Vichte						15 37				16 42	
80 Deerlijk						15 39				16 44	
83 Stasegem						15 43				16 46	
87 Kortrijk						15 44				16 48	
69 Ieper						15 49			16 28		17 06
						15 52					17 06
						15 53					17 06
						15 59					17 06
						16 03					17 20
						16 09					18 05
						16 28			16 40		17 20
						16 40			17 27		18 05
						17 27					18 05

⊙ Bestemming Poperinge 69.

⊙ Destination Poperinge 69.

	9617 ⓐ	5242 ⓐ	3826 ⓐ	3844 ⓐ	3816 ⓐ	3816 ⓐ	9617 ⓐ	6716 ⓐ	3841 ⓐ	TT 9637 ⓐ	3848 ⓐ
tab km											
50b	Schaarbeek-Schaerbeek										
0			15 54		16 11				16 19		16 24
			16 01	↑ 16 14	16 22	16 24			16 27		16 30
			16 07	16 10	16 26	16 28			16 31		16 34
6			16 12	16 06	16 33	16 33			16 36		16 39
50b	24 Denderleeuw										
			16 31	16 33	16 49				16 54		16 58
			16 33	16 36	16 50			16 54	16 56		17 00
26				16 40				16 57			
28				16 44				17 00			
31				16 49				17 03			17 06
36			16 43	16 54				17 07	17 05		
38			16 37	16 44	16 56			17 08	17 07		
39			16 40	16 47				17 11			
41			16 43	16 50				17 13			
42			16 46	16 53				17 16			
45			16 49	16 56				17 18			
			16 52	16 59	17 04	17 06	17 09	17 21	17 16		17 20
50			16 53			17 07	17 11	17 14		17 18	
52			16 58					17 19			
54			17 02					17 22		17 26	
57			17 05					17 25			
59			17 09					17 28			
62			17 13					17 32			
			17 17			17 19	17 24	17 36		17 34	
65			17 07			17 20	17 26	17 37		17 41	17 52
66			17 11								17 56
68			17 14								17 59
70			17 18					17 44	17 49		18 03
74			17 22								18 07
78			17 26					17 49			18 11
80			17 30					17 53			18 14
83			17 34								18 18
87			17 40			17 38	17 47	18 00		18 02	18 23
69						18 29	18 29			18 44	
tab km											
50b	Schaarbeek-Schaerbeek										
0			16 27		16 50	16 47					17 20
			16 33	↑ 16 34	16 49	16 56	17 05	17 17			17 29
			16 37	16 29	16 53	17 02	17 10	17 21			17 34
6			16 42	16 25	17 03	17 07	17 18	17 28			17 40
50b	24 Denderleeuw										
			17 01	17 00	17 21	17 26	17 36	17 45			17 58
			17 04	17 06	17 23	17 28	17 38	17 47	17 50	17 54	18 00
26				17 12		17 32			17 53	17 57	
28			17 10			17 36	17 45	17 53	17 56	18 00	
31				17 18		17 40			18 00	18 03	
36			17 17		17 34	17 40	17 53	17 59	18 04	18 07	18 11
			17 18		17 36	17 47	17 54	18 00	18 05	18 08	18 13
38					17 25	17 36	17 47	17 54	18 05	18 08	18 11
39			17 22	17 27	17 31	17 41	17 59	18 05	18 10	18 13	
41					17 34		17 52		18 12	18 16	
42					17 37				18 15	18 18	
45			17 28	17 33	17 40	17 48	17 58	18 06	18 11	18 16	18 21
50				17 32		17 50	18 00	18 08			18 23
52				17 37				18 14			
54				17 41				18 17			
57				17 45				18 11			
59				17 49				18 14			
62				17 53		18 03	18 18	18 28			18 35
				17 57		18 05					18 37
65											
68						18 14					18 45
70											
74											
78											
80											
83											
87						18 30					19 00
69						19 11					

ⓐ Brussel-Congres 16 04.
 ⓑ Bestemming: Poperinge 69.
 ⓐ Brussel-Congres 16 59.
 ⓑ Bestemming: Ronse 86.

ⓐ Bruxelles-Congrès 16 04.
 ⓑ Destination: Poperinge 69.
 ⓐ Bruxelles-Congrès 16 59.
 ⓑ Destination: Ronse 86.

tab km	3856 Ⓞ	6787 Ⓞ	3877 Ⓞ	9677 Ⓞ	3882 Ⓞ	TT 9657 Ⓞ	6757	3887 Ⓞ	3857 Ⓞ	TT 6788 Ⓞ	TT 9697 Ⓞ
69 Ieper					613				640		
0 Kortrijk	632				701	709			731		
5 Stasegem						714					
7 Deerlijk						718					
10 Vichte						722					
14 Sterhoek						726					
18 Anzegem					715	731			744		
20 Elsegem											
22 Petegem						738					
26 Oudenaarde	650				722	740			751		
29 Ename	651			704	724				753		757
31 Welden				708							801
33 Sint-Denijs-Boekel				711							804
36 Munkzwalm				715							806
38 Roborst				718							811
43 Zottegem	703			727	738				805		815
46 Leeuwergem	704	711	715	726	740		743	750	807		820
47 Hilligem		714	718	731			746				812
49 Herzele		717	721	734			748				815
50 Terhagen		720	724	737			751	756			818
52 Burst		722	727	740			753				820
57 Ede		724	730	743			756	800			823
59 Haaltert		725	731				757	801			826
61 Welle		730	735				801	806			827
64 Denderleeuw	719	733	739				804	810			832
87 Brussel	721	736	742				807				835
Bruxelles		740					810	815	823	842	
Schaarbeek-Schaerbeek								817	824		
87 Brussel	738		801		812				833	840	
Bruxelles	743		806		817				839	847	
Schaarbeek-Schaerbeek	747		813		823				843	851	
50b									853	858	

tab km	TT 9697 Ⓞ	3883 Ⓞ	6758	TT 9658	3858	6759	3859 Ⓞ	6760	M 9660 Ⓞ	M 9660 Ⓞ	3860
69 Ieper					+ 744		844				944
0 Kortrijk	742	804		810	831		934		1004	1010	1034
5 Stasegem	747			817					1010		
7 Deerlijk	750			820					1013	1017	
10 Vichte	754			826	845				1016	1020	
14 Sterhoek	758								1020		
18 Anzegem	803	817							1024	1026	
20 Elsegem	806										
22 Petegem	810								1029		
26 Oudenaarde	814	824		833	852		952		1033	1033	1052
29 Ename		825		834	853		953		1034	1034	1053
31 Welden				838					1038	1038	
33 Sint-Denijs-Boekel				841					1041	1041	
36 Munkzwalm				845					1045	1045	
38 Roborst				848					1048	1048	
43 Zottegem	837			852	906		1006		1052	1052	1106
46 Leeuwergem	838	843		857	907	943	1007	1043	1057	1057	1107
47 Hilligem		846				946		1046			
49 Herzele		848				948		1048			
50 Terhagen		851				951		1051			
52 Burst	845	856				953		1053			
57 Ede	846	857				956		1056			
59 Haaltert		857						1057			
61 Welle		901				1001		1101			
64 Denderleeuw	856	910				1004		1104			
87 Brussel	858					1007		1107			
Bruxelles						1010		1110			
Schaarbeek-Schaerbeek											
87 Brussel	914				940			1040			1140
Bruxelles	920				948			1048			1148
Schaarbeek-Schaerbeek	925				952			1052			1152
50b	930							1059			1159

Bestemming: Geraardsbergen 90.
Bestemming: Aalst 82.

Destination: Geraardsbergen 90.
Destination: Aalst 82.

	6761	3861 Ⓞ	5292 Ⓞ	6762	77 9662 Ⓞ	M 9662 Ⓞ	3862	6763	3863 Ⓞ	6764	M 9664 Ⓞ
tab km											
69 leper		10 44					11 44				
0 Kortrijk		11 34			12 04	12 10	12 34		13 34		14 04
5 Stasegem					12 10						14 10
7 Deerlijk					12 13	12 17					14 13
10 Vichte					12 16	12 20					14 16
14 Sterhoek					12 20						14 20
18 Anzegem					12 24	12 26					14 24
20 Eisegem											
22 Petegem					12 29						14 29
26 Oudenaarde	Ⓞ	11 52			12 33	12 33	12 52		13 52		14 33
		11 53			12 34	12 34	12 53		13 53		14 34
29 Ename					12 38	12 38					14 38
31 Weiden					12 41	12 41					14 41
33 Sint-Denijs-Boekel					12 45	12 45					14 45
36 Munkzwalm					12 48	12 48					14 48
38 Roborst					12 52	12 52					14 52
43 Zottegem	Ⓞ	12 06			12 57	12 57	13 06		14 06		14 57
		11 43	12 07	12 31	12 43		13 07	13 43	14 07		14 43
46 Leeuwergem		11 46		12 34	12 46			13 46			14 46
47 Hilliegem		11 48		12 37	12 48			13 48			14 48
49 Herzele		11 51		12 40	12 51			13 51			14 51
50 Terhagen		11 53		12 43	12 53			13 53			14 53
52 Burst	Ⓞ	11 56		12 46	12 56			13 56			14 56
		11 57			12 57			13 57			14 57
57 Ede		12 01			13 01			14 01			15 01
59 Haaltert		12 04			13 04			14 04			15 04
61 Weite		12 07			13 07			14 07			15 07
50b 64 Denderleeuw	Ⓞ	12 10	12 23		13 10		13 23	14 10	14 23		15 10
			12 24				13 24		14 24		
87 Brussel			12 40				13 40		14 40		
Bruxelles			12 48				13 48		14 48		
Nd			12 52				13 52		14 52		
50b Schaarbeek-Schaerbeek	Ⓞ		12 59								

	M 9664 Ⓞ	3864	6765	3865 Ⓞ	6796 Ⓞ	6796 Ⓞ	M 9666 Ⓞ	9066 Ⓞ	M 9666 Ⓞ	3866 Ⓞ	3866 Ⓞ
tab km											
69 leper		13 44									
0 Kortrijk	14 10	14 34		15 34			16 10		16 19	16 34	16 40
5 Stasegem							16 17		16 24		
7 Deerlijk	14 17						16 20		16 26		
10 Vichte	14 20								16 32		
14 Sterhoek									16 36		
18 Anzegem	14 26						16 26		16 41		16 55
20 Eisegem									16 45		
22 Petegem									16 49		
26 Oudenaarde	Ⓞ	14 33	14 52	15 52			16 33		16 53	16 52	17 02
		14 34	14 53	15 53		Ⓞ	16 16	16 34	16 44	17 06	16 53
29 Ename	14 38					Ⓞ	16 20	16 38	16 48	17 12	
31 Weiden	14 41					Ⓞ	16 24	16 41	16 52	17 15	
33 Sint-Denijs-Boekel	14 45					Ⓞ	16 28	16 45	16 56	17 19	
36 Munkzwalm	14 48					Ⓞ	16 31	16 48	17 00	17 22	
38 Roborst	14 52					Ⓞ	16 35	16 52	17 04	17 26	
43 Zottegem	Ⓞ	14 57	15 06	16 06		Ⓞ	16 41	16 57	17 10	17 31	17 06
			15 07	16 07	16 26	16 43					17 07
46 Leeuwergem			15 43	16 07	16 29	16 46					17 19
47 Hilliegem			15 46		16 31	16 48					
49 Herzele			15 48		16 34	16 51					
50 Terhagen			15 51		16 36	16 54					
52 Burst	Ⓞ		15 53		16 39	16 57					17 27
			15 56		16 40	16 57					17 28
57 Ede			15 57		17 02						
59 Haaltert			16 01		17 05						
61 Weite			16 04		17 09						
50b 64 Denderleeuw	Ⓞ	15 23	16 10	16 22	16 48	17 13				17 23	17 38
		15 24		16 23						17 24	17 40
87 Brussel			15 40	16 40						17 40	17 56
Bruxelles			15 48	16 56						17 48	18 02
Nd			15 53	17 01						17 52	18 05
50b Schaarbeek-Schaerbeek	Ⓞ		16 00								

Ⓞ Bestemming: Aalst 82.

Ⓞ Bestemming behalve zaterdag en zondag: Geraardsbergen 90.

Ⓞ Destination: Aalst 82.

Ⓞ Sauf les samedi et dimanche destination: Geraardsbergen 90.

	TT 9667 Ⓞ	6767	3867 Ⓞ	9688 Ⓞ	9668 Ⓞ	6788	M 9668 Ⓞ	3868	6769	9669 Ⓞ	3869 Ⓞ
tab km											
69 Ieper								17 42			
0 Kortrijk	17 02		17 31		18 02		18 10	18 34		19 02	19 34
5 Stasegem	17 07				18 07					19 07	
7 Deerlijk	17 10				18 11		18 17			19 11	
10 Vichte	17 14				18 14		18 20			19 14	
14 Sterhoek	17 18				18 18					19 18	
18 Anzegem	17 23		17 44		18 23		18 26			19 23	
20 Eisegem	17 26				18 26					19 26	
22 Petegem	17 30				18 30					19 30	
26 Oudenaarde	17 34		17 51		18 34		18 33	18 51		19 28	19 51
			17 52	17 58			18 34	18 52		19 32	19 52
29 Ename				18 02			18 38			19 33	
31 Weiden				18 06			18 41			19 37	
33 Sint-Denijs-Boekel				18 10			18 45			19 40	
36 Munkzwalm				18 14			18 48			19 44	
38 Roborst				18 18			18 52			19 48	
43 Zottegem			18 04	18 23			18 57	19 05		19 57	20 05
46 Leeuwergem		17 43	18 05		18 43			19 06	19 43		20 06
47 Hillegem		17 46			18 46				19 46		
49 Herzele		17 48			18 48				19 48		
50 Terhagen		17 51			18 51				19 51		
52 Burst		17 53			18 53				19 53		
		17 56	18 11		18 56				19 56		
57 Ede		17 57	18 12		18 57				19 57		
59 Haaltert		18 01			19 01				20 01		
61 Weile		18 04			19 04				20 04		
50b 64 Denderleeuw		18 07			19 07				20 07		
		18 10	18 21		19 10			19 21	20 10		20 21
			18 22					19 22			20 22
87 Brussel								19 38			20 38
Bruxelles								19 44			20 44
								19 48			20 48
50b Schaarbeek-Schaerbeek								19 55			20 56

	6770	M 9670 Ⓞ	9670 Ⓞ	3870 +	3870 +	6771	M 9671 Ⓞ	3871	6772 Ⓞ	4422
tab km										
69 Ieper				19 40						
0 Kortrijk		20 01	20 02	20 20	20 34		21 10	21 31		
5 Stasegem			20 07							
7 Deerlijk		20 08	20 11				21 17			
10 Vichte		20 11	20 14				21 20			
14 Sterhoek			20 18							
18 Anzegem		20 16	20 23	20 34			21 26	21 44		
20 Eisegem										
22 Petegem			20 28							
26 Oudenaarde		20 23	20 32	20 41	20 51		21 33	21 51		
		20 24	20 33	20 43	20 52		21 34	21 52		
29 Ename		20 28	20 37				21 38			
31 Weiden		20 31	20 40				21 41			
33 Sint-Denijs-Boekel		20 35	20 44				21 45			
36 Munkzwalm		20 38	20 48				21 48			
38 Roborst		20 42	20 51				21 52			
43 Zottegem		20 47	20 57	20 56	21 05		21 57	22 05		
	20 43			20 58	21 06	21 43		22 06	23 00	
46 Leeuwergem	20 46					21 46			23 03	
47 Hillegem	20 48					21 48			23 06	
49 Herzele	20 51					21 51			23 09	
50 Terhagen	20 53					21 53			23 12	
52 Burst	20 56					21 56			23 15	
	20 57					21 57			23 16	
57 Ede	21 01					22 01			23 20	
59 Haaltert	21 04					22 04			23 24	
61 Weile	21 07					22 07			23 27	
50b 64 Denderleeuw	21 10			21 13	21 21	22 10		22 21	23 30	
				21 15	21 22			22 22		23 34
87 Brussel				21 31	21 38			22 38		23 51
Bruxelles				21 36	21 44			22 47		23 56
				21 40	21 48			22 52		23 59
50b Schaarbeek-Schaerbeek								22 58		

Vergaderen met de NMBS : zie blz. 104.

	8203 ②	8205 ②	8230 ⚡	TT 8206 ②	8206 ②	6787 ②	8208	8209 ②	8210	8211 ②	8212
tab km											
50b 0 Aalst	332				+ 637		837		1037		1237
3 Erembodegem	336				+ 641		841		1041		1241
50b 7 Denderleeuw	340				+ 645		845		1045		1245
50 Brussel-Z - Bruxelles-M.	316	439		619	633	722	830	930	1030	1130	1230
7 Denderleeuw	341	507	527	640	652	742	849	949	1049	1149	1249
9 Iddergem	344	510	530	643	655	745	852	952	1052	1152	1252
11 Oksegem	348	514	534	647	658	748	856	956	1056	1156	1256
14 Ninove	352	518	538	652	701	753	902	1002	1102	1202	1302
17 Eichem	355	521	541	655	704	757	907	1007	1107	1207	1307
19 Appelterre	358	524	544	658	707	800	910	1010	1110	1210	1310
20 Zandbergen	401	527	548	701	709	803	913	1013	1113	1213	1313
23 Idsegem	404	530	551	704	712	806	917	1017	1117	1217	1317
25 Schendelbeke	407	533	554	707	714	809	920	1020	1120	1220	1320
29 Geraardsbergen	411	537	558	712	718	814	925	1025	1125	1225	1325
				Lessines ①	+ Ath ①						
tab km			TT 8238 ②	8215	8239 ②	8216 ②	8216 ②	8240 ②	6796 ②	8241 ② ▲	8242 ②
50b 0 Aalst	1339	1437		1530	1552	1612	1630	1639	1651	1718	1722
3 Erembodegem	1343	1441		1534	1556	1616	1634	1643	1655	1722	1736
50b 7 Denderleeuw	1347	1445		1538	1560	1620	1638	1647	1659	1726	1740
50 Brussel-Z - Bruxelles-M.	1330	1430		1530	1552	1612	1630	1639	1651	1718	1722
7 Denderleeuw	1349	1449	1516	1549	1613	1638	1649	1701	1718	1739	1743
9 Iddergem	1352	1452	1519	1552	1616	1641	1652	1704	1721	1742	1746
11 Oksegem	1356	1456	1522	1556	1620	1645	1656	1708	1725	1746	1750
14 Ninove	1402	1502	1526	1600	1625	1650	1700	1712	1729	1748	1755
17 Eichem	1407	1507	1530	1603	1629	1654	1703	1716	1733	1750	1759
19 Appelterre	1410	1510	1533	1606	1632	1657	1706	1719	1736	1751	1802
20 Zandbergen	1413	1513	1536	1609	1635	1700	1709	1722	1739	1752	1805
23 Idsegem	1417	1517	1540	1612	1638	1704	1712	1725	1743	1754	1809
25 Schendelbeke	1420	1520	1543	1615	1641	1707	1715	1728	1746	1757	1813
29 Geraardsbergen	1425	1525	1548	1619	1646	1711	1719	1733	1752	1801	1818
				Ath ①			Ath ①	Ath ①			
tab km	8245 ② ▲	8243 ②	8218 ②	8218 ②	8219 ②	8244 ②	8220	8221 ②	8222 ⚡	8223 ⚡	
50b 0 Aalst				1837		1937	+2036	2137	2251		
3 Erembodegem				1841		1941	+2040	2141	2255		
50b 7 Denderleeuw				1845		1945	+2045	2145	2300		
50 Brussel-Z - Bruxelles-M.	1733	1733	1809	1830	1847	1930	2030	2130	2245	2338	
7 Denderleeuw	1757	1800	1831	1849	1908	1949	2049	2153	2305	2357	
9 Iddergem		1804	1834	1852	1911	1952	2052	2156	2308	000	
11 Oksegem		1809	1838	1856	1914	1956	2056	2159	2311	003	
14 Ninove	1808	1813	1843	1900	1918	2000	2100	2203	2315	007	
17 Eichem		1817	1846	1903	1922	2003	2103	2207	2319	010	
19 Appelterre		1820	1849	1906	1925	2006	2106	2210	2322	013	
20 Zandbergen		1823	1852	1909	1928	2008	2109	2213	2325	016	
23 Idsegem		1827	1856	1912	1932	2011	2112	2216	2329	020	
25 Schendelbeke		1830	1900	1915	1935	2014	2115	2219	2332	023	
29 Geraardsbergen	1823	1835	1906	1919	1939	2018	2119	2223	2336	027	
				Ath ①			Ath ①				

■ Zaterdags en zondags door TT bediend.

■ Les samedi et dimanche desservi par TT.

Abonneer u op het spoorboekje!

tab km	8254 Ⓞ	8279 Ⓞ	8255 Ⓞ	5305 Ⓞ	8280 Ⓞ	8256 Ⓞ	8296 Ⓞ	8281 Ⓞ	8281 Ⓞ	8297 Ⓞ ▲	8257 Ⓞ
0 Geraardsbergen	4 20	4 48	5 32	5 38	5 59	6 20	6 39	6 43	6 46	7 04	7 10
4 Schendelbeke	4 24	4 50	5 38	5 43		6 25		6 47	6 51		7 14
6 Idégem	4 27	4 53	5 42	5 46		6 28		6 50	6 54		7 17
9 Zandbergen	4 30	4 56	5 47	5 49		6 32		6 54	6 58		7 21
10 Appelterre	4 32	4 59	5 50	5 52		6 35		6 57	7 01		7 24
12 Eichem	4 35	5 02	5 54	5 55		6 39		7 00	7 04		7 27
15 Ninove	4 40	5 07	6 00	5 59	6 12	6 45	6 54	7 03	7 09	7 18	7 32
18 Okegem	4 44	5 11	6 06	6 02		6 49		7 07	7 13		7 35
20 Iddegem	4 48	5 14	6 11	6 06		6 53		7 11	7 18		7 38
22 Denderleeuw	4 51	5 17	6 15	6 09	6 20	6 57	7 02	7 14	7 23	7 27	7 42
50b Brussel-Z./Bruxelles-M.	5 19	5 39	6 42	6 28	6 42	7 21	7 21	7 38	7 51	7 51	8 07
50b 22 Denderleeuw								7 22	7 28		7 57
26 Erembodegem								7 26			8 01
50b 29 Aalst								7 30	7 34		8 05

tab km	8282 Ⓞ	5307 Ⓞ	TT 8283 Ⓞ	8258	8259 ▲	8280 Ⓞ	8261 ▲	8287 Ⓞ ● 2	8262	8263	8264
0 Geraardsbergen	7 39	7 42	8 22	8 39	9 39	10 39	11 39	12 16	12 39	13 39	14 39
4 Schendelbeke	7 43	7 46		8 43	9 43	10 43	11 43	12 21	12 43	13 43	14 43
6 Idégem	7 46	7 49		8 46	9 46	10 46	11 46	12 24	12 46	13 46	14 46
9 Zandbergen	7 50	7 53		8 49	9 49	10 49	11 49	12 28	12 49	13 49	14 49
10 Appelterre	7 53	7 56		8 52	9 52	10 52	11 52	12 31	12 52	13 52	14 52
12 Eichem	7 56	7 59		8 55	9 55	10 55	11 55	12 34	12 55	13 55	14 55
15 Ninove	8 00	8 03	8 35	9 02	10 02	11 02	12 02	12 38	13 02	14 02	15 02
18 Okegem	8 04	8 06		9 06	10 06	11 06	12 06	12 42	13 06	14 06	15 06
20 Iddegem	8 07	8 09		9 10	10 10	11 10	12 10	12 46	13 10	14 10	15 10
22 Denderleeuw	8 10	8 13	8 42	9 15	10 15	11 15	12 15	12 50	13 14	14 15	15 15
50b Brussel-Z./Bruxelles-M.	8 34	8 33	9 14	9 34	10 34	11 34	12 34	13 31	13 34	14 34	15 34
50b 22 Denderleeuw	8 18	8 15		9 18	10 18	11 18	12 18	12 57	13 18	14 18	15 18
26 Erembodegem	8 22	8 19		9 22	10 22	11 22	12 22	13 01	13 22	14 22	15 22
50b 29 Aalst	8 26	8 23		9 26	10 26	11 26	12 26	13 05	13 26	14 26	15 26

tab km	8266 Ⓞ	8291 Ⓞ	8291 Ⓞ	2796 Ⓞ	8268 Ⓞ	8293 Ⓞ	5318 Ⓞ	8269 Ⓞ	TT 8270	8271 ▲	8271 +
0 Geraardsbergen	16 20	16 46	16 52	17 38	18 14	18 45	18 48	19 43	20 45	21 45	22 10
4 Schendelbeke	16 24	16 50	16 56	17 42	18 18	18 49	18 52	19 47	20 49	21 49	22 14
6 Idégem	16 27	16 53	16 59	17 45	18 21	18 52	18 55	19 50	20 52	21 52	22 17
9 Zandbergen	16 30	16 56	17 02	17 48	18 24	18 55	18 58	19 53	20 55	21 55	22 20
10 Appelterre	16 33	16 59	17 05	17 51	18 27	18 58	19 01	19 56	20 58	21 58	22 23
12 Eichem	16 36	17 02	17 08	17 54	18 30	19 01	19 04	19 59	21 01	22 01	22 26
15 Ninove	16 40	17 06	17 11	17 58	18 34	19 05	19 08	20 03	21 05	22 05	22 30
18 Okegem	16 44	17 10	17 15	18 02	18 38	19 09	19 12	20 07	21 09	22 09	22 34
20 Iddegem	16 48	17 13	17 19	18 06	18 42	19 12	19 16	20 10	21 12	22 12	22 37
22 Denderleeuw	16 52	17 16	17 22	18 10	18 46	19 15	19 20	20 13	21 15	22 15	22 40
50b Brussel-Z./Bruxelles-M.		17 40	17 45	18 34	19 09	19 34	19 42	20 34	21 34	22 38	23 02
50b 22 Denderleeuw			17 18					20 21	21 21	22 24	22 41
26 Erembodegem			17 22					20 25	21 25	22 28	22 45
50b 29 Aalst			17 26					20 29	21 29	22 32	22 49

Dienst « TREIN + FIETS »

MET HET RIJWIEL LUDO

Werkhuizen : Leuvense Steenweg 173 - 3070 KORTENBERG

tab km			5305 A		4355 B		5306 A	5307 B	TA 5307 C	TA 5328 D
0 Ath.....			506		551		628	708	708	752
4 Rebaix.....			512		556		634	713	713	757
6 La Cavée.....			515		559		637	716	716	800
8 Papignies.....			518		602		640	719	719	803
10 Houraing.....			521		605		643	722	722	806
11 Lessines.....			524		607		645	724	724	808
13 Acren.....			526		610		647	725	725	809
16 Overboelare.....			529		613		650	728	728	812
17 Geraardsbergen.....			533		617		654	732	732	816
			537		621		658	736	736	820
			Des-der-leeuw 99					Geet-Gr- Pietres 99		

tab km	5308 +	5308 +	5308 A	5300 +	TA 5309	5310 B		TA 5311	5312 A	5313 B	5314 D
0 Ath.....	7 59	8 09	8 14	8 16	9 14	10 14		11 14	12 14	13 14	14 14
4 Rebaix.....	8 04	8 14	8 19	8 19	9 19	10 19		11 19	12 19	13 19	14 19
6 La Cavée.....	8 07	8 17	8 22	8 22	9 22	10 22		11 22	12 22	13 22	14 22
8 Papignies.....	8 10	8 20	8 25	8 25	9 25	10 25		11 25	12 25	13 25	14 25
10 Houraing.....	8 13	8 23	8 28	8 28	9 28	10 28		11 28	12 28	13 28	14 28
11 Lessines.....	8 15	8 25	8 30	8 26	9 30	10 30		11 30	12 30	13 30	14 30
13 Acren.....	8 15	8 26	8 31	8 27	9 31	10 31		11 31	12 31	13 31	14 31
16 Overboelare.....	8 18	8 29	8 34	8 34	9 34	10 34		11 34	12 34	13 34	14 34
17 Geraardsbergen.....	8 22	8 33	8 38	8 34	9 38	10 38		11 38	12 38	13 38	14 38
	8 26	8 37	8 42	8 34	9 42	10 42		11 42	12 41	13 42	14 42
				Blanken- berge 122							

tab km	5315 B	5316 B	5316 B	2735 B	5337 B	TA 5317 C	5317 B	2726 B	2746 B	5338 B
0 Ath.....	15 14	16 14	16 14	16 44	17 07	17 14	17 20	17 29	17 40	18 07
4 Rebaix.....	15 19	16 19	16 19	16 50	17 12	17 19	17 25	17 35		
6 La Cavée.....	15 22	16 22	16 22	16 53	17 15	17 22	17 28	17 38		
8 Papignies.....	15 25	16 25	16 25	16 56	17 18	17 25	17 31	17 41		
10 Houraing.....	15 28	16 28	16 28	16 59	17 21	17 28	17 34	17 45	17 50	18 17
11 Lessines.....	15 30	16 30	16 30	17 01	17 23	17 30	17 36	17 47	17 52	18 19
13 Acren.....	15 31	16 30	16 32	17 03	17 24	17 31	17 37	17 48	18 00	18 20
16 Overboelare.....	15 34	16 33	16 35	17 06	17 27	17 34	17 40	17 51	18 03	18 23
17 Geraardsbergen.....	15 38	16 37	16 39	17 10	17 31	17 38	17 44	17 55	18 07	18 27
	15 42	16 41	16 43	17 14	17 35	17 42	17 48	17 59	18 11	18 31
	Zet- tegen 122	Aalst 99								

tab km	5318 B	5318 B	TA 5348 B	TA 5319 +	5319 B	5320 B	TA 5321 B	TA 5322 B
0 Ath.....	18 14	18 18	18 48	19 14	19 17	20 14	21 14	22 14
4 Rebaix.....	18 19	18 23	18 53	19 19	19 22	20 19	21 19	22 19
6 La Cavée.....	18 22	18 26	18 56	19 22	19 25	20 22	21 22	22 22
8 Papignies.....	18 25	18 29	18 59	19 25	19 28	20 25	21 25	22 25
10 Houraing.....	18 28	18 32	19 02	19 28	19 31	20 28	21 28	22 28
11 Lessines.....	18 30	18 34	19 04	19 30	19 33	20 30	21 30	22 30
13 Acren.....	18 31	18 35	19 05	19 31	19 34	20 31	21 31	22 31
16 Overboelare.....	18 34	18 38	19 08	19 34	19 37	20 34	21 34	22 34
17 Geraardsbergen.....	18 38	18 42		19 38	19 41	20 38	21 38	22 38
	18 41	18 47	19 13	19 42	19 44	20 42	21 42	22 42
	Dender- leeuw 99	Dender- leeuw 99				Aalst 99		

Ⓜ 2^{me} classe uniquement.

Ⓜ Ⓜ desservi par TA.

Ⓜ Ⓜ Ⓜ Desservi par TT pendant les congés annuels.

Ⓜ Ⓜ Ⓜ Circule jusqu'au 25.IX.82 inclus.

Ⓜ Ⓜ Ⓜ + desservi par TA.

Ⓜ Ⓜ Ⓜ Circule à partir du 26.IX.82.

Ⓜ Ⓜ Ⓜ Enkel 2^{de} klasse.

Ⓜ Ⓜ Ⓜ met TA bediend.

Ⓜ Ⓜ Ⓜ Door TT bediend gedurende de jaarlijkse vakantieperiode.

Ⓜ Ⓜ Ⓜ Rijdt tot en met 25.IX.82.

Ⓜ Ⓜ Ⓜ + met TA bediend.

Ⓜ Ⓜ Ⓜ Rijdt vanaf 26.IX.82.

	2775 Ⓢ	5355 Ⓢ		2785 Ⓢ	TA 5376 Ⓢ	2776 Ⓢ	TA 5356 Ⓢ	5356 Ⓢ	TA 5396 Ⓢ	2777 Ⓢ
tab km										
0 Geraardsbergen		5 06		5 43			6 20	6 24		
2 Overboelare		5 09		5 46			6 23	6 27		
5 Acren		5 13		5 51			6 27	6 31		
8 Lessines		5 17		5 55			6 31	6 35		
9 Houraing	5 19	5 24		5 57	6 16	6 25	6 32	6 36	6 52	7 01
11 Papignies	5 21	5 26		5 59	6 18	6 27	6 34	6 38	6 54	7 04
13 La Cavée		5 29			6 21		6 37	6 42		
14 Rebaix		5 32			6 24		6 40	6 45		7 00
19 Ath		5 35			6 26		6 42	6 48		7 02
	5 31	5 41		6 09	6 32	6 37	6 48	6 54	7 08	7 14
	Brux. M Brux.-Id M			Schaerbeek Schaerbeek M		Brux. Nd Brux. Nd M				Schaerbeek Schaerbeek M

	5357 Ⓢ	8206 Ⓢ	77 8206 Ⓢ	5377 Ⓢ	TA 5378 Ⓢ	TA 5358	5359 Ⓢ	TA 5360	5361 Ⓢ	TA 5362
tab km										
0 Geraardsbergen	7 09	7 20	7 20		7 47	8 20	9 20	10 20	11 20	12 20
2 Overboelare	7 12	7 23	7 23		7 50	8 23	9 23	10 23	11 23	12 23
5 Acren	7 16	7 27	7 27	7 38	7 54	8 27	9 27	10 27	11 27	12 27
8 Lessines	7 20	7 31	7 31	7 41	7 57	8 31	9 31	10 31	11 31	12 31
9 Houraing	7 22	7 32		7 43		8 32	9 32	10 32	11 32	12 32
11 Papignies	7 24	7 34		7 45		8 34	9 34	10 34	11 34	12 34
13 La Cavée	7 27	7 37		7 49		8 37	9 37	10 37	11 37	12 37
14 Rebaix	7 31	7 40		7 52		8 40	9 40	10 40	11 40	12 40
19 Ath	7 34	7 42		7 55		8 42	9 42	10 42	11 42	12 42
	7 40	7 48		8 01		8 48	9 48	10 48	11 48	12 48
	Moss M									

	5363 Ⓢ	5364 Ⓢ	5365 Ⓢ	TA 5385 Ⓢ	8215	8640 Ⓢ	5367 Ⓢ	8216 Ⓢ	8240 Ⓢ	5397 Ⓢ	TA 5368 Ⓢ
tab km											
0 Geraardsbergen	13 20	14 20	15 20		16 20	16 38	17 17	17 20	17 38	17 48	18 17
2 Overboelare	13 23	14 23	15 23		16 23	16 41	17 20	17 23	17 41	17 52	18 20
5 Acren	13 27	14 27	15 27		16 27	16 45	17 24	17 27	17 45	17 56	18 24
8 Lessines	13 31	14 31	15 31		16 31	16 49	17 28	17 31	17 49		18 28
9 Houraing	13 32	14 32	15 32	15 52	16 32	16 58	17 32	17 32	17 55		18 32
11 Papignies	13 34	14 34	15 34	15 54	16 34	17 00	17 34	17 34	17 57		18 34
13 La Cavée	13 37	14 37	15 37	15 57	16 37	17 03	17 37	17 37	18 00		18 37
14 Rebaix	13 40	14 40	15 40	16 00	16 40	17 06	17 40	17 40	18 03		18 40
19 Ath	13 42	14 42	15 42	16 02	16 42	17 09	17 42	17 42	18 05		18 42
	13 48	14 48	15 48	16 08	16 48	17 15	17 48	17 48	18 11		18 48
											Jurbise M

	TA 5368 +	5368 Ⓢ	8218	5370 Ⓢ	TA 5370 +		5350 +	8220 Ⓢ	TA 5371 +	TA 5372 Ⓢ	TA 5373 Ⓢ
tab km											
0 Geraardsbergen	18 20	18 52	19 20	20 14	20 20		21 17	21 20	21 25		23 39
2 Overboelare	18 23	18 55	19 23	20 17	20 23		21 23	21 28	21 28		23 42
5 Acren	18 27	18 59	19 27	20 21	20 27		21 27	21 32	21 32		23 46
8 Lessines	18 31	19 03	19 31	20 25	20 31		21 24	21 31	21 35		23 50
9 Houraing	18 32	19 32	20 26	20 32	20 32		21 25	21 32	21 36	22 23	23 50
11 Papignies	18 34	19 34	20 28	20 34	20 34			21 34	21 38	22 25	23 52
13 La Cavée	18 37	19 37	20 31	20 37	20 37			21 37	21 41	22 28	23 55
14 Rebaix	18 40	19 40	20 34	20 40	20 40			21 40	21 44	22 31	23 58
19 Ath	18 42	19 42	20 36	20 42	20 42			21 42	21 46	22 33	0 00
	18 48		19 48	20 42	20 48		21 38	21 48	21 52	22 39	0 05
											Moss M

Ⓢ Ⓢ desservi par TA.
+ desservi par TA.

Origine: Blankenberge; circule jusqu'au 25.IX.82 inclus.

Ⓢ Ⓢ met TA bediend.
+ met TA bediend.

Herkomst: Blankenberge; rijdt tot en met 25.IX.82.

Abonnement voor 16 dagen:
16 dagen onbeperkt sporen

Te koop in de stations!

tab km	4354 ⊕	4355 ⊕	TA 4376 ⊕	4356 ⊕	TA 4377 ⊕	4357 ⊕	3100 +	4397 ⊕
96 0 Mons	4 09	5 09		6 16		7 06	7 21	7 31
3 Nimy-Maisières								
6 Ghlin				6 21				
9 Erbisœul				6 25				
96 12 Jurbise	4 19	5 20		6 29		7 16	7 31	7 41
16 Lens	4 20	5 21	6 03	6 30	6 57	7 17	7 32	7 41
20 Cambron-Casteau	4 25	5 26	6 08	6 35	7 02	7 22		7 46
21 Brugellette	4 29	5 30	6 12	6 39	7 06	7 26		7 50
23 Mévergnies-Attre	4 32	5 33	6 15	6 42	7 10	7 30		7 53
26 Maffie	4 34	5 35	6 17	6 44	7 12	7 33		7 55
27 Ath	4 38	5 39	6 21	6 48	7 16	7 37		7 59
	4 43	5 44	6 26	6 53	7 21	7 42		8 04

tab km	5300 +	TA 4358 ⊕	TA 4360 ⊕	4362 ⊕
96 0 Mons	7 48	8 11	10 14	12 15
3 Nimy-Maisières				
6 Ghlin				
9 Erbisœul				
96 12 Jurbise	8 00	8 22	10 25	12 28
16 Lens	8 01	8 23	10 26	12 27
20 Cambron-Casteau		8 28	10 31	12 32
21 Brugellette		8 32	10 35	12 36
23 Mévergnies-Attre		8 35	10 38	12 39
26 Maffie		8 38	10 41	12 42
27 Ath	8 15	8 47	10 45	12 46
			10 50	12 50

tab km	4364 ⊕	4365 ⊕	TA 4385 ⊕	4366 ⊕	4368 ⊕	4350 ⊕	4367 ⊕
96 0 Mons	14 14	15 14		16 16	16 31	16 59	17 07
3 Nimy-Maisières							
6 Ghlin	14 19						
9 Erbisœul							17 14
96 12 Jurbise	14 25	15 24		16 27	16 41		17 18
16 Lens	14 26	15 25	15 59	16 28	16 42		17 19
20 Cambron-Casteau	14 31	15 30	16 04	16 33	16 47		17 24
21 Brugellette	14 35	15 34	16 08	16 37	16 51		17 28
23 Mévergnies-Attre	14 38	15 37	16 11	16 40	16 54		17 31
26 Maffie	14 41	15 39	16 13	16 42	16 56		17 33
27 Ath	14 45	15 43	16 17	16 46	17 00		17 37
	14 50	15 48	16 22	16 50	17 05	17 24	17 42

tab km	TA 4397 ⊕	TA 4388 ⊕	4368 ⊕	4369 ⊕	4370 ⊕	TT 4371 ⊕	4372 ⊕
96 0 Mons			18 12	19 14	20 08	21 14	22 14
3 Nimy-Maisières			18 16				22 18
6 Ghlin			18 20			21 20	22 21
9 Erbisœul			18 24			21 24	22 25
96 12 Jurbise			18 29	19 25	20 18	21 28	22 29
16 Lens	17 35	17 49	18 30	19 26	20 19	21 28	22 30
20 Cambron-Casteau	17 40	17 54	18 35	19 31	20 24	21 33	22 35
21 Brugellette	17 44	17 58	18 39	19 35	20 28	21 37	22 39
23 Mévergnies-Attre	17 47	18 01	18 42	19 38	20 31	21 40	22 42
26 Maffie	17 49	18 03	18 44	19 40	20 33	21 42	22 44
27 Ath	17 53	18 07	18 48	19 44	20 37	21 46	22 48
	17 58	18 12	18 51	19 49	20 42	21 51	22 53

- ⊕ Destination: Geraardsbergen 91.
 ⊕ Destination: Tournai 94.
 ⊕ Circule jusqu'au 25.IX.82 inclus.
 ⊕ Destination: De Panne 94.
 ⊕ Destination: Blankenberge 91.

- ⊕ Bestemming: Geraardsbergen 91.
 ⊕ Bestemming: Tournai 94.
 ⊕ Rijdt tot en met 25.IX.82.
 ⊕ Bestemming: De Panne 94.
 ⊕ Bestemming: Blankenberge 91.

	TA 4304 Ⓢ	4305 Ⓢ	4306 Ⓢ	TA 4346 Ⓢ	4326 Ⓢ	4307 Ⓢ			4300 Ⓢ	TA 4327 Ⓢ	5357 Ⓢ
tab km											
0 Ath	4 08	5 10	6 00	6 14	6 42	7 06			7 22	7 29	7 52
1 Maffle	4 11	5 13	6 03	6 17	6 45	7 09				7 32	7 55
4 Mévergnies-Attre	4 15	5 17	6 07	6 21	6 49	7 13				7 36	7 59
5 Brugelette	4 18	5 20	6 10	6 24	6 52	7 16				7 39	8 02
7 Cambron-Casteau	4 21	5 23	6 13	6 27	6 55	7 19				7 42	8 05
11 Lens	4 25	5 27	6 17	6 31	6 59	7 24				7 46	8 09
96 14 Jurbise	4 30	5 32	6 23	6 38	7 05	7 29				7 52	8 14
		4 31	5 33	6 24	7 06	7 30				7 55	8 15
17 Erbisœul											
20 Ghlin											
23 Nimy-Maisières											
96 26 Mons	4 44	5 45	6 40		7 16	7 42			7 48	8 06	8 25

	TA 4308 Ⓢ	TA 4309 Ⓢ	TA 4311 Ⓢ	TA 4332 Ⓢ	Bus 4342 Ⓢ		4313 Ⓢ
tab km							
0 Ath		8 19	9 10	11 10	12 01	12 10	13 10
1 Maffle		8 22	9 13	11 13	12 05		13 13
4 Mévergnies-Attre		8 26	9 17	11 17	12 09		13 17
5 Brugelette		8 29	9 20	11 20	12 12		13 20
7 Cambron-Casteau		8 32	9 24	11 24	12 15		13 24
11 Lens		8 36	9 28	11 28	12 19	12 27	13 28
96 14 Jurbise		8 41	9 35	11 35	12 25	12 33	13 35
		8 43	9 37	11 37		12 35	13 39
17 Erbisœul							
20 Ghlin							
23 Nimy-Maisières							
96 26 Mons		8 55	9 48	11 48		12 49	13 49

	4315 Ⓢ	4316 Ⓢ	4336 Ⓢ	TA 4337 Ⓢ	4317 Ⓢ	4347 Ⓢ	7797 Ⓢ	TA 4338 Ⓢ
tab km								
0 Ath	15 10	16 17	16 41	17 05	17 18	17 31	17 46	18 07
1 Maffle	15 13	16 20	16 44	17 08	17 21	17 34	17 49	18 10
4 Mévergnies-Attre	15 17	16 24	16 48	17 12	17 25	17 38	17 53	18 14
5 Brugelette	15 20	16 27	16 51	17 15	17 28	17 41	17 56	18 17
7 Cambron-Casteau	15 24	16 30	16 54	17 18	17 31	17 44	17 59	18 20
11 Lens	15 28	16 34	16 58	17 22	17 35	17 48	18 03	18 24
96 14 Jurbise	15 35	16 40	17 03	17 29	17 42	17 55	18 08	18 31
	15 37	16 41	17 04		17 42		18 09	
17 Erbisœul								
20 Ghlin								
23 Nimy-Maisières								
96 26 Mons	15 48	16 52	17 14		17 52		18 20	

	4318 Ⓢ	TA 5368 Ⓢ	4319 Ⓢ	4320 Ⓢ	4321 Ⓢ	5350 +	3150 +
tab km							
0 Ath	18 17	18 49	19 17	20 17	21 17	21 37	21 42
1 Maffle	18 20	18 52	19 20	20 20	21 20		
4 Mévergnies-Attre	18 24	18 56	19 24	20 24	21 24		
5 Brugelette	18 27	18 59	19 27	20 27	21 27		
7 Cambron-Casteau	18 30	19 02	19 30	20 31	21 30		
11 Lens	18 34	19 06	19 34	20 36	21 34		
96 14 Jurbise	18 39	19 13	19 41	20 43	21 39	21 52	21 59
	18 40		19 43	20 44	21 40	21 53	22 01
17 Erbisœul	18 44						
20 Ghlin							
23 Nimy-Maisières							
96 26 Mons	18 53		19 54	20 54	21 52	22 04	22 11

Destination: St-Ghislain 98.
 Origine: Blankenberge.
 Circule jusqu'au 25.IX.82 inclus.
 Origine: De Panne - Destination: St-Ghislain 78.

Bestemming: St-Ghislain 98.
 Herkomst: Blankenberge.
 Rijdt tot en met 25.IX.82.
 Herkomst: De Panne - Bestemming: St-Ghislain 78.

Arrêt à Lens - Place.

Stilstand te Lens - Plaats.

		6602 Ⓢ	6603 Ⓢ	TA 7714 Ⓢ	2705 Ⓢ		6693 Ⓢ	2475 Ⓢ	6604	2706 +	2706 Ⓢ	2706 Ⓢ
tab km												
94	0 Schaerbeek-Schaerbeek						5 28			6 01	6 01	6 01
96	3 Nord-Noord				5 12		5 33	5 51		6 07	6 07	6 07
108	Bruxelles Cong.											
	6 Brussel Cent.				5 16		5 37	5 55		6 11	6 11	6 11
	9/0 Midi-Zuid	4 22	5 06	5 01	5 23		5 45	6 00	6 04	6 18	6 18	6 18
	4 Forest-Midi - Vorst-Zuid	4 26	5 10	5 05	5 27		5 50		6 09		6 21	6 22
	6 Ruisbroek	4 29	5 13				5 54		6 14			
94	10 Lot	4 32	5 16				5 58		6 17			
96	12 Buizingen	4 34	5 18				6 02		6 19			
108	15 Halle	4 37	5 21	5 14	5 36		6 05	6 09	6 22	6 28	6 28	6 30
		Mons 96	Mons 96	Ath 94	Mouson- Moosreen 94		Clabecq 96	La Lou- vière 108	Mons 96	Tournai 94	Tournai 94	Mouson- Moosreen 94
tab km												
94	0 Schaerbeek-Schaerbeek				6 45							7 27
96	3 Nord-Noord	6 29	6 40	6 52	6 52				7 07		7 07	7 31
108	Bruxelles Cong.											
	6 Brussel Cent.	6 33	6 44	6 56	6 56				7 11		7 11	7 35
	9/0 Midi-Zuid	6 37	6 48	7 01	7 01	7 03		7 05	7 16		7 21	7 41
	4 Forest-Midi - Vorst-Zuid		6 52			7 08		7 11				7 46
	6 Ruisbroek		6 55			7 12		7 15				7 49
94	10 Lot		6 58			7 15		7 18				7 52
96	12 Buizingen		7 01			7 17		7 21				7 54
108	15 Halle	6 46	7 03	7 10	7 10	7 20		7 24	7 28		7 32	7 57
		Mons 96	Mons 96	La Lou- vière 108	La Lou- vière 108	Braine-le- Comte 96		Braine-le- Comte 96	Lille + Tournai 94		Lille 94	Braine-le- Comte 96
tab km												
94	0 Schaerbeek-Schaerbeek						7 58			8 44		9 02
96	3 Nord-Noord	7 51			8 04		8 06	8 26	8 48	8 53		9 08
108	Bruxelles Cong.				8 06			8 29				
	6 Brussel Cent.	7 55			8 09		8 10	8 32	8 52	8 57		9 12
	9/0 Midi-Zuid	8 01	8 09	8 12	8 16		8 18	8 41	9 01	9 03		9 18
	4 Forest-Midi - Vorst-Zuid		8 14	8 18				8 45		9 08		
	6 Ruisbroek		8 16	8 22				8 48		9 12		
94	10 Lot		8 21	8 26				8 51		9 16		
96	12 Buizingen		8 23	8 29				8 53		9 19		
108	15 Halle	8 10	8 26	8 32	8 28		8 28	8 56	9 10	9 23		9 28
		La Lou- vière 108	Mons 96	Mons 96	Lille 94		Lille 94	Mons 96	La Lou- vière 108	Mons 96	Tournai 94	
tab km												
94	0 Schaerbeek-Schaerbeek			10 02		11 02						12 02
96	3 Nord-Noord	9 48		10 08	10 51	11 08				11 51	12 02	12 08
108	Bruxelles Cong.											
	6 Brussel Cent.	9 52		10 12	10 55	11 12				11 55	12 12	12 12
	9/0 Midi-Zuid	9 57	10 05	10 18	11 00	11 18			12 05	12 01	12 18	12 18
	4 Forest-Midi - Vorst-Zuid		10 10			11 10			12 10			
	6 Ruisbroek		10 14			11 14			12 14			
94	10 Lot		10 17			11 17			12 17			
96	12 Buizingen		10 19			11 19			12 19			
108	15 Halle	10 08	10 22	10 28	11 09	11 22	11 28		12 22	12 10	12 28	12 28
		La Lou- vière 108	Braine-le- Comte 96	Tournai 94	La Lou- vière 108	Mons 96	Tournai 94		Mons 96	La Lou- vière 108	Tournai 94	Lille 94

STELLA  ARTOIS

		7712 A	1660 B	2462	6611 B	6611 C	2713		6670 B	2463	6612	2714
tab km												
94	0 Schaerbeek-Schaerbeek	12 01	12 22	12 51			13 02					14 02
96	3 Nord-Noord	12 08	12 28				13 08			13 51		14 06
108	Bruxelles Cong.											
	6 Brussel Cent.	12 12	12 32	12 55			13 12			13 54		14 12
9/0	Midi-Zuid	12 18	12 37	13 00	13 02	13 02	13 18		13 47	13 59	14 05	14 18
	4 Forest-Midi - Vorst-Zuid	12 24			13 07	13 06		13 52			14 10	
	6 Ruisbroek	12 28			13 11	13 10					14 14	
94	10 Lot	12 33			13 14	13 13					14 17	
96	12 Buizingen	12 37			13 16	13 15					14 19	
108	15 Halle	12 40	12 46	13 09	13 19	13 18	13 28			14 08	14 22	14 28
		Ath 94	Tobize 96	La Louvière 108	Mons 96	Mons 96	Tournai 94			La Louvière 108	Mons 96	Lille 94

		7724 A	2474 B	2474 C	6613	2715 B	2715 C	7735 B	2735 B	2465 C	6614	
tab km												
94	0 Schaerbeek-Schaerbeek	14 08	14 45			15 15	15 15	15 26				
96	3 Nord-Noord	14 15	14 51	14 51		15 22	15 22	15 33	15 43	15 51		
108	Bruxelles Cong.											
	6 Brussel Cent.	14 19	14 55	14 55	15 05	15 26	15 26	15 37	15 48	15 55	16 04	
9/0	Midi-Zuid	14 27	15 00	15 00		15 31	15 31	15 43	15 54	15 59		
	4 Forest-Midi - Vorst-Zuid	14 32			15 10			15 48			16 10	
	6 Ruisbroek	14 36			15 14			15 52			16 15	
94	10 Lot	14 49			15 17			15 56			16 18	
96	12 Buizingen	14 43			15 19			15 59			16 20	
108	15 Halle	14 47	15 09	15 10	15 22	15 41	15 41	16 03	16 06	16 08	16 23	
		Ath 94	La Louvière 108	La Louvière 108	Mons 96	Lille 94	Tournai 94	Ath 94	Geraardsbergen 94	La Louvière 108	Mons 96	

		2795 B	2736 B	6664 B	2716 C	2726 B	2746 B	6694 B	6694 C	7727 B	2477 B	1674 B
tab km												
94	0 Schaerbeek-Schaerbeek	15 56	15 57		16 15	16 26	16 33					
96	3 Nord-Noord	16 04	16 05	16 09	16 22	16 32	16 42			16 42	16 51	16 55
108	Bruxelles Cong.		16 08				16 45					
	6 Brussel Cent.	16 09	16 11	16 13	16 26	16 37	16 48			16 46	16 55	16 59
9/0	Midi-Zuid	16 14	16 16	16 20	16 32	16 42	16 53	16 34	16 37	16 52	17 01	17 05
	4 Forest-Midi - Vorst-Zuid	16 20		16 25				16 38	16 43	16 58		
	6 Ruisbroek	16 24		16 30					16 47	17 02		
94	10 Lot	16 28		16 33					16 51	17 06		
96	12 Buizingen			16 35					16 54	17 09		
108	15 Halle	16 33	16 28	16 38	16 41	16 53	17 04	16 45	16 57	17 13	17 10	17 17
		Geraardsbergen 94	Moucron-Moucron 94	Mons 96	Tournai 94	Lessines 94	Geraardsbergen 94	Mons 96	Braine le Comte 96	Ath 94	La Louvière 108	Soignies 96

		2797 B	6615 C	6615 B	2717 B	2717 C	2798 B		1685 B	2497 C	2748 B	6616
tab km												
94	0 Schaerbeek-Schaerbeek				17 06	17 15	17 21				17 46	
96	3 Nord-Noord	17 00		17 09	17 14	17 22	17 27		17 37	17 52	17 52	
108	Bruxelles Cong.				17 17	17 27	17 29					
	6 Brussel Cent.	17 04		17 14	17 21	17 26	17 33		17 41	17 56	17 56	
9/0	Midi-Zuid	17 10	17 10	17 19	17 31	17 31	17 38		17 47	18 01	18 01	18 08
	4 Forest-Midi - Vorst-Zuid		17 15	17 24					17 52			18 13
	6 Ruisbroek		17 19	17 29					17 57			18 17
94	10 Lot		17 22	17 32					18 00			18 20
96	12 Buizingen		17 24	17 35					18 02			18 22
108	15 Halle	17 24	17 27	17 38	17 42	17 41	17 50		18 05	18 10	18 11	18 25
		Geraardsbergen 94	Braine le Comte 96	Mons 96	Lille 94	+ Lille Tournai 94	Geraardsbergen 94		Braine le Comte 96	La Louvière 108	Moucron-Moucron 94	Mons 96

Ⓜ Ⓜ : 17.38.

Ⓜ Ⓜ : 17.38.

	2718	6666 ⊕	2467	6617	2719		2469	6618	2720	2470	6619
tab km											
94 0 Schaarbeek-Schaarbeek	18 10				19 15						
96 3 Nord-Noord	18 19		18 51		19 22		19 54		20 22	20 52	
108 Bruxelles Cong.											
6 Brussel Cent.	18 24		18 55		19 26		19 58		20 26	20 56	
9/0 Midi-Zuid	18 29	18 43	19 00	19 04	19 32		20 02	20 05	20 32	21 01	21 05
4 Forest-Midi - Vorst-Zuid		18 47		19 09				20 10			21 10
6 Ruisbroek		18 50		19 13				20 14			21 14
94 10 Lot		18 53		19 17				20 17			21 17
96 12 Buizingen		18 55		19 19				20 19			21 19
108 15 Halle	⊙	18 42	18 58	19 09	19 22	19 41	20 11	20 22	20 41	21 10	21 22
	Tournai 94	Braine-le-Comte 96	La Louvière 108	Mons 96	Mons 96	Mons 96	La Louvière 108	Mons 96	Tournai 94	La Louvière 108	Braine-le-Comte 96
	2721	6671 ⊕	2471	7742 ⊕	6620	2722 ⊕		1622 ⊕	6621 ⊕	2723 +	268
tab km											
94 0 Schaarbeek-Schaarbeek	21 15			21 46		22 13				23 39	
96 3 Nord-Noord	21 22		21 54	21 52		22 22		22 49	23 28	23 45	23 48
108 Bruxelles Cong.											
6 Brussel Cent.	21 26		21 58	21 56		22 26		22 53	23 32	23 49	
9/0 Midi-Zuid	21 32	21 48	22 02	22 05	22 09	22 33		23 00	23 39	23 55	0 32
4 Forest-Midi - Vorst-Zuid		21 53	22 06	22 09	22 15	22 37			23 43		
6 Ruisbroek				22 12	22 20				23 46		
94 10 Lot				22 16	22 23				23 49		
96 12 Buizingen				22 20	22 25				23 52		
108 15 Halle	⊙	21 41	22 13	22 24	22 28	22 45		23 09	23 56	0 05	0 43
	Tournai 94		La Louvière 108	Geraards-berges 94	Mons 96	Tournai 94		Mons 96	Mons 96	Tournai 94	

TRAINS AUTOS-COUCHETTES

nouveau, cette année

en haute saison

⇒ Augmentation de la fréquence vers **Avignon, Narbonne, Saint-Raphaël**

dessertes quasi-quotidiennes.

⇒ Nouvelle relation : Schaarbeek-Brive.

⇒ Réductions importantes : jusqu'à 3 500 F par trajet ou 7 000 F par voyage aller et retour.

Demandez notre brochure !

Renseignements dans les gares et agences de voyages accréditées.

		6954 A	2790 B	2754 B		6904	TA 7764 B	2405 B	6955 B
tab km									
94	0 Halle.....	5 08	5 14	5 18		5 36	5 45	5 48	6 01
96	4 Buizingen.....	5 11	5 18			5 39	5 48		6 04
108	5 Lot.....	5 13	5 22			5 41	5 52		6 06
	8 Ruisbroek.....	5 17	5 26			5 44	5 56		6 09
	10 Forest-Midi - Vorst-Zuid.....	5 20	5 30	5 28		5 48	6 08		6 13
14/0	3 Bruxelles Cent. O	5 24	5 35	5 33		5 53	6 13	5 58	6 17
	Brussel Cent. O	5 31		5 38				6 07	6 25
94	Brussel Cong. O								
96	6 Nord-Noord O	5 35		5 42				6 11	6 29
108	9 Schaerbeek-Schaerbeek O	5 49						6 22	
				Laeken Laken 28					

		2775 B	2755	6905 B	6906 B	6905 B	1955	2791 B	2785 B	2426	7755
tab km											
94	0 Halle.....	6 07	6 22	6 25		6 39	6 39	6 43	6 49	6 52	6 59
96	4 Buizingen.....			6 28		6 42	6 42	6 48		6 56	7 03
108	5 Lot.....			6 31	6 37	6 45	6 45	6 52		6 58	7 06
	8 Ruisbroek.....			6 35	6 41	6 49	6 49	6 57		7 03	7 10
	10 Forest-Midi - Vorst-Zuid.....			6 39	6 44	6 53	6 53	7 02		7 08	7 13
14/0	3 Bruxelles Cent. O	6 20	6 33	6 44	6 48	6 57	6 57	7 08	7 00	7 12	7 18
	Brussel Cent. O		6 42		6 53		7 03	7 16	7 07	7 17	
94	Brussel Cong. O							7 10			
96	6 Nord-Noord O		6 46		6 57		7 07	7 21	7 13	7 21	
108	9 Schaerbeek-Schaerbeek O		6 55					7 29	7 20		
							Ottignies 181				

		6976 B	8605 B	2776 B		1956 B	2426 B	2756 A	2756 +	8921 B	2793 B
tab km											
94	0 Halle.....	7 02	7 09	7 13		7 16	7 18	7 21		7 23	7 30
96	4 Buizingen.....	7 05									
108	5 Lot.....	7 08									
	8 Ruisbroek.....	7 12		7 20							7 37
	10 Forest-Midi - Vorst-Zuid.....	7 17		7 24							
14/0	3 Bruxelles Cent. O	7 22	7 21	7 30		7 26	7 28	7 35		7 33	7 45
	Brussel Cent. O		7 26	7 37		7 31	7 33	7 41		7 39	7 51
94	Brussel Cong. O										7 54
96	6 Nord-Noord O		7 32	7 43		7 35	7 37	7 46		7 43	7 55
108	9 Schaerbeek-Schaerbeek O					7 41		7 56		7 49	8 05
											Gent St Pieters 58b

		6906	6977 B	2777 B	2787 B	2794 A	6977 B	6957 B	1957 B	2407 B	8606 B
tab km											
94	0 Halle.....	7 38	7 46	7 51	7 55	8 00	8 03	8 05	8 13	8 18	8 17
96	4 Buizingen.....	7 41					8 06	8 08			
108	5 Lot.....	7 44					8 08	8 11			
	8 Ruisbroek.....	7 48					8 11	8 14			
	10 Forest-Midi - Vorst-Zuid.....	7 52					8 17	8 18			
14/0	3 Bruxelles Cent. O	7 58	8 01	8 05	8 06	8 14	8 21	8 23	8 22	8 30	8 30
	Brussel Cent. O	8 03		8 11	8 12		8 28	8 28	8 28	8 35	8 36
94	Brussel Cong. O				8 15			8 31	8 31		
96	6 Nord-Noord O	8 07		8 16	8 17		8 32	8 34	8 34	8 39	8 40
108	9 Schaerbeek-Schaerbeek O			8 25			8 42	8 40			

■ Forest-Midi : 6 00/6 08.

■ Vorst-Zuid : 6 00/6 08.

	2757	6907	2409 Ⓔ		1988 Ⓐ	2409 Ⓒ	2758		6908	2410 Ⓐ	2410 Ⓒ
tab km											
94 0 Halle.....	8 23	8 37	8 48		9 08	9 18	9 23		9 40	9 53	10 18
96 4 Buizingen.....		8 40			9 11				9 43		
108 5 Lot.....		8 43			9 14				9 45		
8 Ruisbroek.....		8 46			9 17				9 48		
10 Forest-Midi - Vorst-Zuid.....		8 50			9 21				9 52		
14/0 3 Bruxelles Cent. O	8 34	8 55	8 57		9 26	9 28	9 33		9 57	10 03	10 28
3 Bruxelles Cong. O	8 39		9 06			9 33	9 40			10 10	10 33
94 Brussel Cong. O	8 42										
96 6 Nord-Noord O	8 44		9 10			9 37	9 44			10 14	10 37
108 9 Schaerbeek-Schaerbeek O	8 50						9 49				
			Namur 181							Namur 181	

	2759	6909	2411 Ⓔ	2411 Ⓒ	2760		6910	2412 Ⓐ	2412 Ⓒ	2761	6911
tab km											
94 0 Halle.....	10 23	10 38	10 54	11 18	11 23		11 39	11 54	12 18	12 23	12 39
96 4 Buizingen.....		10 41					11 42				12 42
108 5 Lot.....		10 44					11 44				12 44
8 Ruisbroek.....		10 47					11 47				12 47
10 Forest-Midi - Vorst-Zuid.....		10 51					11 51				12 51
14/0 3 Bruxelles Cent. O	10 33	10 56	11 03	11 30	11 33		11 56	12 04	12 28	12 33	12 56
3 Bruxelles Cong. O	10 40		11 10	11 35	11 40		12 00	12 10	12 33	12 40	
94 Brussel Cong. O											
96 6 Nord-Noord O	10 44		11 14	11 38	11 44		12 05	12 14	12 37	12 44	
108 9 Schaerbeek-Schaerbeek O	10 49				11 50		12 10			12 52	
			Namur 181								

	2413 Ⓐ	1962 Ⓐ	1962 Ⓐ		7762 Ⓐ	2413 Ⓒ	2762		6912	2414 Ⓐ	6974 Ⓐ
tab km											
94 0 Halle.....	12 54	13 05	13 05		13 10	13 18	13 23		13 39	13 51	
96 4 Buizingen.....					13 14				13 42		
108 5 Lot.....					13 17				13 44		
8 Ruisbroek.....					13 21				13 47		
10 Forest-Midi - Vorst-Zuid.....					13 25				13 51		14 08
14/0 3 Bruxelles Cent. O	13 04	13 16	13 16		13 30	13 28	13 33		13 56	14 01	14 13
3 Bruxelles Cong. O	13 10	13 21	13 20		13 35	13 33	13 40			14 10	
94 Brussel Cong. O											
96 6 Nord-Noord O	13 14	13 25	13 24		13 39	13 37	13 44			14 14	
108 9 Schaerbeek-Schaerbeek O		13 30			13 50		13 53				
	Namur 181		Brs.-L.W. Brx. G.L 181							Namur 181	

	2414 Ⓐ	2763 Ⓐ	6913	2415 Ⓐ	2415 Ⓒ	2764		6914	2416 Ⓐ	6965 Ⓐ
tab km										
94 0 Halle.....	14 18	14 23	14 39	14 54	15 18	15 23		15 38	15 51	16 11
96 4 Buizingen.....			14 42					15 41		16 14
108 5 Lot.....			14 44					15 43		16 16
8 Ruisbroek.....			14 47					15 46		16 20
10 Forest-Midi - Vorst-Zuid.....			14 51					15 50		16 23
14/0 3 Bruxelles Cent. O	14 28	14 33	14 56	15 04	15 28	15 33		15 55	16 00	16 27
3 Bruxelles Cong. O	14 33	14 40		15 10	15 33	15 40			16 08	
94 Brussel Cong. O										
96 6 Nord-Noord O	14 37	14 44		15 14	15 37	15 45			16 12	
108 9 Schaerbeek-Schaerbeek O		14 50				15 51				
				Namur 181					Wwre 181	

STELLA  ARTOIS

		2416 ⊙	2765 ⊙	6915 ⊙	2427 ⊙		944 ⊙	6966 ⊙		2427 ⊙	2766 ⊙	2766 ⊙
tab km												
94	0 Halle.....	16 18	16 23	16 39	16 48		16 56	17 05		17 18	17 22	17 23
96	4 Bulzingen.....			16 42			17 01	17 11				
108	5 Lot.....			16 44			17 06	17 15				
	8 Ruisbroek.....			16 47			17 11	17 19				
	10 Forest-Midi - Vorst-Zuid.....			16 51								
14/0	Midi-Zuid..... ⊙	16 28	16 35	16 55	17 01		17 16	17 23		17 28	17 35	17 33
	3 Bruxelles Cent..... ⊙	16 33	16 50	17 03	17 10		17 23	17 30		17 33	17 44	17 38
94	Brussel Cong..... ⊙			17 06								
96	6 Nord-Noord..... ⊙	16 37	16 54	17 09	17 15		17 28	17 34		17 37	17 48	17 42
108	9 Schaerbeek-Schaerbeek..... ⊙											17 51
							Berix 181					
		6916	2418 ⊙	2418 ⊙	2767	6917		2419 ⊙	2419 ⊙	2768		6918
tab km												
94	0 Halle.....	17 38	17 50	18 18	18 23	18 38		18 54	19 16	19 23		19 39
96	4 Bulzingen.....	17 41				18 41						19 42
108	5 Lot.....	17 44				18 43						19 44
	8 Ruisbroek.....	17 48				18 46						19 47
	10 Forest-Midi - Vorst-Zuid.....	17 52				18 50						19 51
14/0	Midi-Zuid..... ⊙	17 57	17 59	18 31	18 33	18 55		19 04	19 26	19 34		19 56
	3 Bruxelles Cent..... ⊙		18 04	18 36	18 40		19 10	19 33	19 40			
94	Brussel Cong..... ⊙											
96	6 Nord-Noord..... ⊙		18 08	18 40	18 44		19 14	19 37	19 44			
108	9 Schaerbeek-Schaerbeek..... ⊙				18 52							
							Namor 181					
		2420 ⊙	2420 ⊙	2769 ⊙	2769 ⊙	6919	2421 ⊙	2421 ⊙	2770 ⊙	2770 ⊙		6920
tab km												
94	0 Halle.....	19 53	20 18	20 22	20 23	20 39	20 53	21 18	21 21	21 23		21 39
96	4 Bulzingen.....					20 42						21 42
108	5 Lot.....					20 44						21 44
	8 Ruisbroek.....					20 47						21 47
	10 Forest-Midi - Vorst-Zuid.....					20 51			21 29			21 51
14/0	Midi-Zuid..... ⊙	20 03	20 28	20 33	20 35	20 56	21 03	21 28	21 33	21 33	21 33	21 56
	3 Bruxelles Cent..... ⊙	20 10	20 33	20 38	20 41		21 10	21 33	21 38	21 38		
94	Brussel Cong..... ⊙											
96	6 Nord-Noord..... ⊙	20 14	20 37	20 42	20 45		21 14	21 37	21 42	21 42		
108	9 Schaerbeek-Schaerbeek..... ⊙			20 51	20 51				21 50	21 50		
		Namor 181					Ottignies 181					
		2422 ⊙	6971 ⊙	2422 ⊙		2771 ⊙	2771 ⊙	1971	2423 ⊙	2772 ⊙		1922
tab km												
94	0 Halle.....	21 54		22 24		22 23	22 24		22 44	22 48	23 28	23 40
96	4 Bulzingen.....								22 47			23 43
108	5 Lot.....								22 50			23 45
	8 Ruisbroek.....								22 54			23 48
	10 Forest-Midi - Vorst-Zuid.....		22 08						22 59			23 52
14/0	Midi-Zuid..... ⊙	22 04	22 13	22 33		22 36	22 36		23 04	22 58	23 38	23 56
	3 Bruxelles Cent..... ⊙	22 13	22 25	22 42		22 44	22 44		23 10	23 11	23 43	0 16
94	Brussel Cong..... ⊙											
96	6 Nord-Noord..... ⊙	22 17	22 29	22 46		22 49	22 49		23 14	23 14	23 47	0 19
108	9 Schaerbeek-Schaerbeek..... ⊙											0 24
		Namor 181							Ottignies 181			

⊙ : 16 40.
⊙ : 16 44.

⊙ : 16 40.
⊙ : 16 44.

(Contrôles de Douane et de Sécurité entre Tournai et Lille)
(Douane en Veiligheidscontrole tussen Tournai en Lille)

tab km	6300 Ⓚ	TA 7704 Ⓚ	TA 7714 Ⓚ	2705 Ⓚ	M 6302 Ⓚ	TA 4376 Ⓚ	4356 Ⓚ
93 0 Schaarbeek-Schaarbeek.....							
3 Nord-Noord.....				512			
Bruxelles Cong.....				516			
6 Brussel Cent.....				523			
9/0 Midi-Zuid.....			501				
93 15 Halle.....			514	536			
			515	537			
19 Beert-Bellingen.....							
22 Saintes.....							
25 Bierghes.....							
27 Petit-Enghien-Lettelingen.....							
30 Enghien-Edingen.....			528	548			
			529	549			
33 Marcq-Mark.....							
39 Bassilly.....			537				
			537				
41 Silly.....			540				
42 Hellebecq.....			542				
44 Ghislenghien.....			544				
45 Meslin-l'Évêque.....			547				
47 Isières.....			550				
49 Lanquesaint.....			552				
53 Ath.....			557	604			
		534		605		628	654
56 Villers-Notre-Dame.....		537				631	658
58 Ligne.....		540				634	701
62 Chapelle-à-Wattines.....		544				638	705
66 Leuze.....		550		617		644	711
		556		618		647	722
68 Pipaix.....		600				651	726
71 Barry-Maulde.....		603				654	730
76 Havinnes.....		609				700	735
78 Havinnes-Village.....		612				703	739
83 Tournai.....		618		633		711	747
0.....	553				637		
78 4 Froyennes.....							
8 Blandain.....	603				646		
	603				646		
Baisieux.....	608				651		
	615				654		
Ascq.....	620				659		
Annappes.....	622				701		
Pont-de-Bois.....							
Hellemmes.....	626				705		
Lezennes.....	628				707		
Lille.....	634				713		
				Muscron Meeskron 78			

Ⓚ Circule le 14, pas le 21.VII. Les voyageurs à destination de Blandain et Baisieux doivent s'embarquer dans la première voiture.

Ⓚ Circule le 21, pas le 14.VII.82.

Ⓚ Rijdt op 14, niet op 21.VII. De reizigers met bestemming Blandain en Baisieux moeten in het eerste rijtuig instappen.

Ⓚ Rijdt op 21, niet op 14.VII.82.

un beau jour à...

EXCURSION INDIVIDUELLE OU FAMILIALE

(Contrôles de Douane et de Sûreté entre Tournai et Lille)
(Douane en Veiligheidscontrole tussen Tournai en Lille)

tab	km	2706 ⊖	2706 ⊕	M 6306 ⊕	TA 7706 ⊕	4357 ⊕	7706 ⊕	3100 +	TA 7717 ⊕	2707 +	6302 +
93	0	6 01	6 01								
	3	6 07	6 07							7 07	
	6	6 11	6 11							7 11	
9/0		6 18	6 18							7 18	
93	15	6 28	6 30							7 28	
		6 29	6 31		6 40		6 42			7 29	
	19				6 45		6 47				
	22				6 49		6 50				
	25				6 52		6 54				
	27				6 56		6 57				
	30	6 40	6 42		6 59		7 00			7 40	
		6 41	6 43		7 00		7 07			7 41	
	33				7 03		7 10				
	39		6 50		7 09		7 16				
			6 51		7 09		7 17		7 30		
	41				7 12		7 20		7 33		
	42				7 14		7 23		7 36		
	44				7 16		7 26		7 39		
	45				7 19		7 29				
	47				7 22		7 33				
	49						7 35				
	53	6 56	7 01		7 29		7 40		7 49	7 56	
		6 58	7 03			7 45	7 48	7 51		7 58	
	56						7 52				
	58						7 55				
	62						7 59				
	66	7 09	7 14		7 56		8 05	8 02		8 09	
		7 10	7 15		7 57		8 06	8 03		8 10	
	68						8 09				
	71						8 13				
	76						8 18				
	78						8 21				
78	83	7 25	7 30		8 12		8 28	8 18		8 25	
	0			7 35							8 41
78	4			7 45							8 49
	8			7 45							8 50
				7 50							8 55
				7 54							8 56
	Ascq			7 59							
	Annappes										
	Pont-de-Bois										
	Hellemmes										
	Lezennes										
	Lille			8 07							9 07
			Messin Maadreen 78					De Panne 78			

⊖ Circule jusqu'au 25.IX.82.

⊕ Circule le 21, pas le 14.VII.82.

⊖ Rijdt tot en met 25.IX.82.

⊕ Rijdt op 21, niet op 14.VII.82.

Le Bretagne Express : Bruxelles - Bretagne méridionale

1 relation de nuit directe chaque semaine

Départ : le samedi avec ou sans auto.

(Gares de destination : Quimper, Rosperden, Lorient, Auray, Vannes, Nantes, Redon)

(Contrôles de Douane et de Sécurité entre Tournai et Lille)
(Douane en Veiligheidscontrole tussen Tournai en Lille)

tab km	2707 ⑤	2707 ⑥	TA 7718 ⑥	TA 7707 ⑤	2708 ⑤	2708 ⑥				2709	TA 7709 ⑤
93 0 Schaerbeek-Schaarbeek						7 58					9 02
3 Nord-Noord	7 07	7 07			8 04	8 06					9 08
Bruxelles Cong.					8 06						
6 Brussel Cent.	7 11	7 11			8 09	8 10					9 12
9/0 Midi-Zuid	7 18	7 21			8 18	8 18					9 18
93 15 Halle	7 28	7 32			8 28	8 28					9 28
	7 29	7 33		7 41	8 29	8 29					9 29
19 Beert-Bellingen				7 46							9 47
22 Saintes				7 50							9 51
25 Bierghes				7 53							9 54
27 Petit-Enghien-Lettelingen				7 57							9 58
30 Enghien-Edingen	7 40	7 45		8 00	8 40	8 40					10 01
	7 41	7 46		8 01	8 41	8 41					10 02
33 Marcq-Mark		1		8 04							10 05
39 Bassilly		7 53		8 10							10 11
		7 54		8 10							10 11
41 Silly				8 13							10 14
42 Heillebecq				8 15							10 16
44 Ghislenghien				8 17							10 18
45 Meslin-l'Évêque				8 20							10 21
47 Isières				8 23							10 24
49 Lanquesaint				8 25							10 24
53 Ath	7 56	8 04		8 30	8 56	8 56					10 31
	7 58	8 06	8 23		8 58	8 58					9 58
56 Villers-Notre-Dame			8 26								
58 Ligne			8 29								
62 Chapelle-à-Wattines			8 33								
66 Leuze	8 09	8 18	8 39		9 09	9 09					10 09
	8 10	8 19	8 43		9 10	9 10					10 10
68 Pipaix			8 47								
71 Barry-Maulde			8 50								
76 Havinnes			8 56								
78 Havinnes-Village			8 59								
78 83 Tournai	8 25	8 34	9 07		9 25	9 25					10 25
0	8 41	8 41			9 33	9 33					
78 4 Froyennes	8 49	8 49			9 43	9 43					
8 Blandain	8 50	8 50			9 44	9 44					
Baisieux	8 55	8 55			9 49	9 49					
	8 56	8 56			9 50	9 50					
Ascq					9 55	9 55					
Annappes											
Pont-de-Bois											
Hellemmes											
Lezennes											
Lille	9 07	9 07			10 04	10 04					

① Ne prend d'autres bagages enregistrés que ceux accompagnant les voyageurs. Au départ de Tournai, les voyageurs à destination de Blandain et Baisieux doivent s'embarquer dans la première voiture.

② Circule le 14, pas le 21.VII.82.

③ Neemt geen ander ingeschreven reisgoed dan hetgeen de reizigers vergezelt. Bij vertrek uit Tournai, moeten de reizigers met bestemming Blandain en Baisieux in het eerste rijtuig instappen.

④ Rijdt op 14, niet op 21.VII.82.

Vergaderen met de NMBS: zie blz. 104.

(Contrôles de Douane et de Sécurité entre Tournai et Lille)
(Douane en Veiligheidscontrole tussen Tournai en Lille)

tab km	2710	2711 ⚡	M 6312 ⚡	TA 7731 ⊕	Bus 6 ⊕	2712 ⚡	TA 7722 ⊕	TA 7722 ⊕
93 0 Schaerbeek-Schaarbeek	10 02	11 02				12 02		
3 Bruxelles Nord-Noord	10 08	11 08				12 08		
6 Brussel Cong.	10 12	11 12				12 12		
9/0 6 Brussel Cent.	10 18	11 18				12 18		
93 15 Halle	10 28	11 28				12 28		
	10 29	11 29				12 29		
19 Beert-Bellingen								
22 Saintes								
25 Bierghes								
27 Petit-Enghien-Lettefingen								
30 Enghien-Edingen	10 40	11 40				12 40		
	10 41	11 41				12 41		
33 Marcq-Mark								
39 Bassilly								
41 Silly								
42 Heffebeccq								
44 Ghislenghien								
45 Meslin-l'Evêque								
47 Isières								
49 Lanquesaint								
53 Ath	10 56	11 56				12 56		
	10 58	11 58		12 03		12 58	13 03	13 03
56 Villers-Notre-Dame				12 06			13 06	13 06
58 Ligne				12 09			13 09	13 09
62 Chapelle-à-Wattines				12 13			13 13	13 13
66 Leuze	11 09	12 09		12 19		13 09	13 19	13 19
	11 10	12 10			12 43	13 10		13 19
68 Pipaix					12 49			13 23
71 Barry-Maulde					12 53			13 26
76 Havinnes					13 04			13 32
78 Havinnes-Village					13 08			
83 Tournai	11 25	12 25			13 18	13 25		13 41
0			12 38					
78 4 Froyennes			12 48					
8 Blandain			12 48					
			12 53					
Balsieux			12 53					
Ascq			12 58					
Annappes			13 00					
Pont-de-Bois			13 03					
Hellemmes			13 06					
Lezennes			13 08					
Lille			13 15					

⊕ Circule les 14 et 21.VII.82.
 ⊕ Arrêt à Pipaix-Chat Huant.

⊕ Rijdt op 14 en 21.VII.82.
 ⊕ Stilstand te Pipaix-Chat Huant.

*chaque dimanche
en été*

LE TOURNAI-BLANKENBERGE DIRECT

Tournai 8.16 - Mouscron 8.36 - Blankenberge ⊕ 10.10

(Contrôles de Douane et de Sûreté entre Tournai et Lille)
(Douane en Veiligheidscontrole tussen Tournai en Lille)

tab	km		7712 ⌘	2712 †	2713	TA 7713 ⊕	2714	6320 ⊕	TT 7734 ⊕	TA 7734 ⊕	Bus 8 ⊕	7724 ⌘
93	0	Schaerbeek-Schaarbeek	⊕ 12 01	12 02	13 02		⊕ 14 02					14 08
	3	Bruxelles Nord-Noord	12 08	12 08	13 08		14 08					14 15
	6	Bruxelles Cong.	⊕ 12 12	12 12	13 12		14 12					14 19
	9/0	Bruxelles Cent.	12 18	12 18	13 18		14 18					14 27
		Bruxelles Midi-Zuid										
93	15	Halle	⊕ 12 40	12 28	13 28		14 28					14 47
			12 41	12 29	13 29		14 29					14 48
	19	Beert-Bellingen	12 47									14 53
	22	Saintes	12 50									14 56
	25	Bierghes	12 54									15 00
	27	Petit-Enghien-Leffelings	12 58									15 03
	30	Enghien-Edingen	⊕ 13 02	12 40	13 40		14 40					15 07
			13 03	12 41	13 41	13 54	14 41					15 11
	33	Marcq-Mark	13 07			13 57						15 14
	39	Bassilly	⊕ 13 13			14 03						15 19
			13 13			14 03						15 20
	41	Silly	13 16			14 06						15 23
	42	Hellebecq	13 18			14 08						15 25
	44	Ghisienghien	13 21			14 10						15 28
	45	Meslin-l'Évêque	13 24			14 13						15 31
	47	Isières	13 28			14 16						15 34
	49	Laquesaint										
	53	Ath	⊕ 13 34	12 56	13 56	14 23	14 56					15 40
				12 58	13 58		14 58		15 03	15 03		
	56	Villiers-Notre-Dame							15 06	15 06		
	58	Ligne							15 09	15 09		
	62	Chapelle-à-Wattines							15 13	15 13		
	66	Leuze	⊕ 13 09		14 09		15 09		15 19	15 19		
			13 10		14 10		15 10			15 20	15 23	
	68	Pipaix								15 24	⊕ 15 29	
	71	Barry-Maulde								15 27	15 33	
	76	Havannes								15 33	15 44	
	78	Havannes-Village								15 36	15 48	
78	83	Tournai	⊕ 13 25		14 25		15 25			15 45	15 58	
	0		13 27				15 28	15 37				
78	4	Froyennes					⊕ 15 31	15 41				
	8	Blandain	⊕ 13 38				15 41	15 45				
							15 41	15 45				
		Baisieux	⊕ 13 38				15 41	15 50				
			13 38				15 41	15 50				
		Ascq	⊕ 13 42				15 45	15 55				
		Annappes	⊕ 13 42				15 45	15 55				
		Pont-de-Bois	⊕ 13 42				15 45	15 55				
		Hellemmes	⊕ 13 42				15 45	15 55				
		Lezennes	⊕ 13 42				15 45	15 55				
		Lille	⊕ 13 50				15 53	16 09				

⊕ Circule le 21, pas le 14.VII.82.

⊕ Circule les 14 et 21.VII.82.

⊕ Arrêt ⊕ ● et veilles de congés et vacances scolaires uniquement.

⊕ Arrêt à Pipaix-Chat Huant.

⊕ Rijdt op 21, niet op 14.VII.82.

⊕ Rijdt op 14 en 21.VII.82.

⊕ Stop enkel op ⊕ ● en dagen vóór schoolvrijaf.

⊕ Stilstand te Pipaix-Chat Huant.

★ Roulez en dormant... Trains Autos-Couchettes ★

(Contrôles de Douane et de Sûreté entre Tournai et Lille)
(Douane en Veiligheidscontrole tussen Tournai en Lille)

tab km	TA 7744 ⓐ	2715 ⓑ	7715 ⓐ	2715 ⓐ	M 6322 ⓐ	2735 ⓐ	TA 7725 ⓐ	7735 ⓐ	2736 ⓐ	7736 ⓐ	2795 ⓐ
93 0 Schaarbeek-Schaarbeek.....		15 15		15 15					15 26	15 57	15 56
3 Nord-Noord.....		15 22		15 22		15 43			15 33	16 05	16 04
6 Bruxelles Cong.....										16 08	
6 Brussel Cong.....		15 26		15 26		15 48			15 37	16 11	16 09
9/0 Midi-Zuid.....		15 31		15 31		15 54			15 43	16 16	16 14
93 15 Halle.....	ⓐ	15 41		15 41		16 06			16 03	16 28	16 33
		15 42		15 42		16 08			16 12	16 29	16 34
19 Beert-Bellingen.....									16 18		
22 Saintes.....									16 21		
25 Bierghes.....									16 24		
27 Petit-Enghien-Lettelingen.....									16 28		
30 Enghien-Edingen.....	ⓐ	15 53		15 53		16 20			16 32		16 47
		15 54		15 54		16 22	16 28		16 33		
33 Marcq-Mark.....									16 36		
39 Bassilly.....	ⓐ						16 34		16 42	16 49	
							16 35		16 52	16 50	
41 Silly.....							16 38		16 55		
42 Hellebecq.....							16 40		16 58		
44 Ghislenghien.....							16 42		17 00		
45 Meslin-l'Évêque.....							16 45		17 03		
47 Isières.....							16 48		17 06		
49 Lanquesaint.....							16 51		17 09		
53 Ath.....	ⓐ	16 09		16 09		16 38	16 56		17 12	17 02	
		15 50	16 11	16 16	16 11					17 04	17 08
56 Villiers-Notre-Dame.....		15 53		16 20							17 11
58 Ligne.....		15 56		16 23							17 14
62 Chapelle-à-Wattines.....		16 00		16 27							17 18
66 Leuze.....	ⓐ	16 05	16 22	16 33	16 22					17 17	17 24
		16 06	16 23	16 34	16 23					17 18	17 34
68 Pipaix.....		16 10		16 37							17 38
71 Barry-Maulde.....		16 13		16 41							17 42
76 Havinnes.....		16 19		16 46							17 47
78 Havinnes-Village.....		16 22		16 49							17 50
78 83 Tournai.....	ⓐ	16 30	16 38	16 58	16 38					17 35	17 57
0.....			16 47		16 47						
78 4 Froyennes.....											
8 Blandain.....	ⓐ	16 55			16 55						
		16 55			16 55						
Balsieux.....	ⓐ	17 00			17 00						
		17 01			17 01						
Ascq.....	ⓐ	17 05			17 05						
Annappes.....	ⓐ	17 08			17 08						
Pont-de-Bois.....	ⓐ	17 12			17 12						
Hellemmes.....	ⓐ										
Lezennes.....	ⓐ										
Lille.....	ⓐ	17 22			17 22						
						Geraards-bergen 81				Mouscron-Moeskroen 78	Geraards-bergen 123

ⓐ Circule le 14, pas le 21.VII. Au départ de Tournai les voyageurs à destination de Blandain et Balsieux doivent s'embarquer dans la première voiture.

ⓑ Circule le 21, pas le 14.VII.82.

ⓐ Rijdt op 14, niet op 21.VII. Bij vertrek uit Tournai moeten de reizigers met bestemming Blandain en Balsieux in het eerste rijtuig instappen.

ⓑ Rijdt op 21, niet op 14.VII.82.

la voiture-couchettes de 2^e classe

LE CONFORT DE NUIT À LA PORTÉE DE TOUS

(Contrôles de Douane et de Sécurité entre Tournai et Lille)
(Douane en Veiligheidscontrole tussen Tournai en Lille)

tab km		2716 ⊙	TA 7736 ⊙	2716 ⊙	2726 ⊙	4350 ⊙	7726 ⊙	2796 ⊙	2746 ⊙	TT 9048 ⊙
93	0 Schaerbeek-Schaarbeek	16 15		16 10	16 26					16 33
	3 Nord-Noord	16 22		16 18	16 32			16 32		16 42
	Bruxelles Cong.									16 45
	6 Brussel Cent.	16 26		16 23	16 37			16 36		16 48
	9/0 Midi-Zuid	16 32		16 29	16 42			16 45		16 53
93	15 Halle	16 41			16 53					17 04
		16 42			16 54		16 45			17 05
	19 Beert-Bellingen						16 50			
	22 Saintes						16 53			
	25 Bierghes						16 57			
	27 Petit-Enghien-Lettelingen						17 01			
	30 Enghien-Edingen	16 53		16 54	17 08		17 04	17 13		17 18
		16 54		16 55	17 10		17 12			17 19
	33 Marcq-Mark						17 16			
	39 Bassilly			17 03			17 22			17 26
				17 04			17 34			17 27
	41 Silly						17 37			
	42 Hellebecq						17 40			
	44 Ghisienghien						17 42			
	45 Meslin-l'Evêque						17 45			
	47 Isières						17 48			
	49 Lanquesaint						17 51			
	53 Ath	17 09		17 15	17 27		17 56			17 38
		17 11	17 15	17 17		17 32				17 46
	56 Villers-Notre-Dame		17 18			17 36				17 50
	58 Ligne		17 21			17 39				17 53
	62 Chapelle-à-Wattines		17 25			17 43				17 57
	66 Leuze	17 22		17 29		17 49				18 03
		17 23	17 32	17 30		17 59				
	68 Pipaix		17 36			18 03				
	71 Barry-Maulde		17 39			18 07				
	76 Havinnes		17 45			18 12				
	78 Havinnes-Village		17 48			18 16				
78	83 Tournai	17 38	17 56	17 46		18 23				
	0									
78	4 Froyennes									
	8 Blandain									
	Baisieux									
	Ascq									
	Annappes									
	Pont-de-Bois									
	Hellemmes									
	Lezennes									
	Lille									
				Mouscron Moeskroen 78	Leslins 91			Dender- leeuw 123	Geraards- bergen 91	Elton 99bis

le soir dans le train...

à destination le matin

TEN Trans
Euro
Nuit

(Contrôles de Douane et de Sécurité entre Tournai et Lille)
(Douane en Veiligheidscontrole tussen Tournai en Lille)

tab km	7727 Ⓢ	2737 Ⓢ	2797 Ⓢ	6324 Ⓢ	2700 Ⓢ			2717 Ⓢ	2717 +	2717 Ⓢ	2798 Ⓢ
93 0 Schaerbeek-Schaerbeek					17 03						
3 Nord-Noord	16 42	16 50	17 00		17 11			17 15	17 15	17 06	17 21
Bruxelles Cong.		16 52			17 14			17 22	17 22	17 14	17 27
6 Brussel Cent.	16 46	16 56	17 04		17 18			17 26	17 26	17 21	17 29
9/0 Midi-Zuid	16 52	17 01	17 10		17 24			17 31	17 31	17 31	17 38
93 15 Halle	17 13		17 24					17 41	17 41	17 42	17 50
	17 14		17 26					17 42	17 42	17 43	17 52
19 Beert-Bellingen	17 19										
22 Saintes	17 22										
25 Bierghes	17 26										
27 Petit-Enghien-Lettelingen	17 29										
30 Enghien-Edingen	17 32		17 40					17 53	17 53		18 05
	17 49							17 54	17 54		
33 Marcq-Mark	17 52										
39 Bassilly	17 58									18 02	
	18 07									18 03	
41 Silly	18 10										
42 Hellebecq	18 13										
44 Ghislenghien	18 16										
45 Meslin-l'Evêque	18 19										
47 Isières	18 22										
49 Lanquesaint											
53 Ath	18 28				18 03			18 09	18 09	18 14	
					18 06			18 11	18 11	18 16	
56 Villers-Notre-Dame											
58 Ligne											
62 Chapelle-à-Wattines											
66 Leuze		17 54			18 19			18 22	18 22	18 28	
		17 55			18 21			18 23	18 23	18 29	
68 Pipaix											
71 Barry-Maulde											
76 Havinnes											
78 Havinnes-Village											
78 83 Tournai		18 12			18 38			18 38	18 38	18 46	
0				18 22				18 40		18 53	
78 4 Froyennes				18 26							
8 Blandain				18 30				18 49		19 00	
				18 30				18 49		19 00	
Baisieux				18 35							
				18 35							
Ascq				18 40				18 57		19 07	
Annappes				18 42							
Pont-de-Bois				18 45							
Hellemmes				18 47							
Lezennes				18 49							
Lille				18 55				19 05		19 16	
		Mouscron Maeskroen 78	Geraards- berges 123								Geraards- berges 123

Ⓢ Origine: Etterbeek 161.

Ⓢ Origine: Forest-Midi via Laeken 26.

Ⓢ Ne circule pas le 14 ni le 21.VII. Les voyageurs à destination de Blandain et Baisieux doivent s'embarquer dans la première voiture.

Ⓢ Au départ de Tournai, les voyageurs à destination de Blandain doivent s'embarquer dans la première voiture.

Ⓢ Circule le 14, pas le 21.VII.82.

Ⓢ Herkomst: Etterbeek 161.

Ⓢ Herkomst: Vorst-Zuid over Laken 26.

Ⓢ Rijdt niet op 14 noch 21.VII. De reizigers met bestemming Blandain en Baisieux moeten in het eerste rijtuig instappen.

Ⓢ Bij vertrek uit Tournai moeten de reizigers met bestemming Blandain in het eerste rijtuig instappen.

Ⓢ Rijdt op 14, niet op 21.VII.82.

(Contrôles de Douane et de Sécurité entre Tournai et Lille)
(Douane en Veiligheidscontrole tussen Tournai en Lille)

tab	km	7747 ⊕	7737 ⊕	2748 ⊕	7728 ⊕	2718 ⊕	2718 +	2718 ⊕
93	0			17 46		18 10	18 10	18 10
	3			17 52		18 19	18 19	18 19
	6			17 56		18 24	18 24	18 24
	9/0			18 01		18 29	18 29	18 29
93	15			18 11		18 42	18 42	18 42
	19		17 57	18 12		18 42	18 43	18 43
	22		18 03					
	25		18 06					
	27		18 09					
	30		18 13					
	30		18 17	18 25		18 53	18 55	18 55
	33		18 30	18 26		18 54	18 56	18 56
	39		18 33					
	39		18 39	18 33				19 04
	41		18 39	18 34				19 04
	41		18 42					
	42		18 44					
	44		18 47					
	45		18 50					
	47		18 53					
	49		18 59	18 45		19 09	19 12	19 14
	53	18 24		18 48	18 54	19 11	19 14	19 16
	56	18 28			18 58			
	58	18 31			19 01			
	62	18 35			19 05			
	66	18 41		19 00	19 11	19 22	19 26	19 28
	66	18 42		19 01	19 12	19 23	19 27	19 29
	68	18 45			19 15			
	71	18 49			19 19			
	76	18 54			19 24			
	78	18 57			19 27			
78	83	19 04		19 17	19 34	19 38	19 43	19 44
78	4							
	8							
	Baisieux							
	Ascq							
	Annappes							
	Pont-de-Bois							
	Hellemmes							
	Lozennes							
	Lille							
				Mouscron Moeskroen 78				

⊕ ⊕ : 17 38.

⊕ ⊕ : 17 38.

l'abonnement de 16 jours...***en vente dans les gares !***

(Contrôles de Douane et de Sécurité entre Lille et Tournai)
(Douane en Veiligheidscontrole tussen Lille en Tournai)

lab km	2790 Ⓐ	2754 Ⓑ	TA 7764 Ⓐ	TA 7755 Ⓑ	7774 Ⓐ	2775 Ⓑ	2755 Ⓑ	7755 Ⓑ
Lille.....								
Lezennes.....								
Hellemmes.....								
Pont-de-Bois.....								
Annappes.....								
Ascq.....								
Baillieux.....	O							
0 Blandain.....	O							
78 4 Froyennes.....								
78 8 Tournai.....	O							
0		4 13				4 46		5 16
5 Havinnes-Village.....						4 51		
7 Havinnes.....		4 20				4 55		
13 Barry-Maulde.....		4 25				5 00		
16 Pipaix.....						5 04		
19 Leuze.....	O	4 32				5 10		5 32
		4 33				5 11		5 34
21 Chapelle-à-Wattines.....						5 15		
25 Ligne.....		4 39				5 19		
27 Viliers-Notre-Dame.....						5 23		
31 Ath.....	O	4 46				5 29		5 47
		4 48	4 53	5 28		5 34	5 49	5 53
34 Lanquesaint.....								
36 Isières.....			4 59	5 34				5 59
38 Meslin-l'Evêque.....			5 02	5 37				6 02
40 Ghisienghien.....			5 04	5 39				6 05
42 Hellebecq.....			5 07	5 42				6 08
43 Silly.....			5 09	5 44				6 11
45 Bassilly.....	O	4 58	5 13	5 48		5 44		6 14
		4 58	5 14	5 48		5 45		6 14
51 Marcq-Mark.....			5 20	5 54				6 20
54 Enghien-Edingen.....	O	5 05	5 24	5 58		5 52	6 06	6 24
		5 01	5 06	5 25	5 58	5 54	6 08	6 38
56 Petit-Enghien-Lettelingen.....			5 28	6 01				6 42
59 Bierghes.....			5 31	6 04				6 45
62 Saintes.....			5 35	6 08				6 49
65 Beert-Bellingen.....			5 39	6 12				6 53
93 69 Halle.....	O	5 13	5 17	5 44	6 17	6 05	6 20	6 58
		5 14	5 18	5 45		6 07	6 22	6 59
83/0								
3 Bruxelles (Midi-Zuid).....	O	5 35	5 33	6 13		6 20	6 33	7 18
3 Bruxelles (Cent.).....	O		5 38				6 42	
6 Bruxelles (Cong.).....	O							
6 Nord-Noord.....	O		5 42				6 46	
93 9 Schaerbeek-Schaerbeek.....	O						6 55	

Destination: Forest-Midi via Laeken 28.

Bestemming: Vorst-Zuid over Laken 28.

TROIS TRAINS DE JOUR RAPIDES BELGIQUE-SUISSE

Nouvelle destination: CHUR (Coire)

(Contrôles de Douane et de Sécurité entre Lille et Tournai)
(Douane en Veiligheidscontrole tussen Lille en Tournai)

tab km	2755 ①	2791 ②	TA 7775 ③	2785 ④	7785 ⑤	8605 ⑥	2776 ⑦	TA 7766 ⑧
Lille.....								
Lezennes.....								
Hellelmes.....								
Pont-de-Bois.....								
Annappes.....								
Ascq.....								
Baisieux.....								
0 Blandain.....								
78 4 Froyennes.....								
78 8 Tournai.....								
0	527							
5 Havinnes-Village.....								
7 Havinnes.....								
13 Barry-Maulde.....								
16 Pipaix.....								
19 Leuze.....	541							
	542		539					
21 Chapelle-à-Wattines.....				543				
25 Ligne.....				547				
27 Villers-Notre-Dame.....				550				
31 Ath.....	553			556				
	555				611	617	639	633
34 Lanquesaint.....								
36 Isières.....					621			639
38 Meslin-l'Evêque.....					624			642
40 Ghislenghien.....					627			644
					630			
42 Hellebecq.....					632			647
43 Silly.....					635			649
45 Bassilly.....					638		650	653
					623			
					624	639	651	653
51 Marcq-Mark.....						645		659
54 Enghien-Edingen.....	610			633		649	659	703
	611	629		635			700	715
						655		
56 Petit-Enghien-Lettefingen.....								718
59 Bierghes.....								721
62 Saintes.....								725
65 Beert-Bellingen.....								729
93 69 Halle.....	622	641		647		707	712	734
	623	643		649		709	713	
83/0	633	708		700		721	730	
3 Bruxelles	642	716		707		726	737	
Brussel				710				
6	646	721		713		732	743	
93 9 Schaerbeek-Schaarbeek	655	729		720				

LE SEE EXPRESS



Train de nuit direct vers l'Autriche

(Contrôles de Douane et de Sécurité entre Lille et Tournai)
(Douane en Veiligheidscontrole tussen Lille en Tournai)

tab km	4326 Ⓐ	M 6301 Ⓑ	2756 Ⓒ	2756 †	2756 Ⓓ	2786 Ⓔ	2793 Ⓕ	TA 7756 Ⓖ	7766 Ⓖ	2777 Ⓖ
Lille.....										
Lezennes.....										
Hellelimes.....										
Pont-de-Bois.....										
Annappes.....										
Ascq.....										
Baisieux.....		557								
0 Blandain.....		602								
		602								
78 4 Froyennes.....		1								
78 8 Tournai.....		612								
0	5 58		6 20	6 27	6 27					
5 Havinnes-Village.....	6 03									
7 Havinnes.....	6 06									
13 Barry-Maulde.....	6 12									
16 Pipaix.....	6 16									
19 Leuze.....	6 22		6 37	6 41	6 41					
	6 23		6 38	6 42	6 42					
21 Chapelle-à-Wattines.....	6 27							6 44		
25 Ligne.....	6 31							6 48		
27 Villers-Notre-Dame.....	6 34							6 52		
31 Ath.....	6 40		6 51	6 53	6 53			6 55		
			6 53	6 55	6 55	6 58		7 01		7 16
34 Lanquesaint.....								7 07		
36 Isières.....								7 10		
38 Messin-l'Évêque.....								7 13		
40 Ghislenghien.....								7 15		
42 Hellebecq.....								7 18		
43 Silly.....								7 21		
45 Bassilly.....								7 24		7 27
										7 29
51 Marcq-Mark.....				7 10	7 10					
54 Enghien-Edingen.....				7 11	7 11					7 37
							7 19		7 23	7 36
56 Petit-Enghien-Lettefelingen.....									7 26	
59 Bierghes.....									7 30	
62 Saintes.....									7 33	
65 Beert-Bellingen.....									7 37	
93 69 Halle.....			7 21	7 22	7 22			7 32	7 42	7 50
			7 21	7 23	7 23			7 33		7 51
83/0			7 35	7 33	7 35	7 39	7 48			8 05
3 Bruxelles Midi-Zuid.....			7 41	7 39	7 41	7 45	7 54			8 11
Brussel Cent.....										
Brussel Cong.....										
6 Nord-Noord.....			7 46	7 43	7 46	7 49	7 58			8 16
93 9 Schaerbeek-Schaarbeek.....			7 56	7 49	7 56		8 05			8 25

Ⓐ Destination : Mons 92.
 Ⓑ Circule le 21, pas le 14.VII.82.
 Ⓒ Destination : Cureghem via Laeken 28.

Ⓓ Bestemming : Mons 92.
 Ⓔ Rijdt op 21, niet op 14.VII.82.
 Ⓕ Bestemming : Kuregem over Laeken 28.

**chaque
dimanche
en été**

**TOURNAI-LA PANNE
EN TRAIN DIRECT**

(Contrôles de Douane et de Sûreté entre Lille et Tournai)
(Douane en Veiligheidscontrole tussen Lille en Tournai)

tab km	4300 Ⓛ	TA 6319 Ⓛ	2787 Ⓛ	2794 ▲	TA 7757 Ⓛ	7757 Ⓛ	TA 7767 Ⓛ	8606 Ⓛ	M 6303 Ⓛ	2757 Ⓛ	2757 Ⓛ
Lille										6 34	
Lezennes										6 38	
Heillemmes										6 41	
Pont-de-Bois											
Annappes										6 45	
Ascq										6 51	
Baisieux	Ⓛ									6 56	
		6 36								6 56	
0 Blandain	Ⓛ									7 01	
		6 42								7 01	
78 4 Froyennes										7 06	
78 8 Tournai	Ⓛ									7 11	
0		6 34		6 54		6 50				7 18	7 27
5 Havinnes-Village		6 39				6 54					
7 Havinnes		6 42				6 58					
13 Barry-Maulde		6 48				7 03					
16 Pipaix		6 52				7 07					
19 Leuze	Ⓛ	6 58		7 11		7 12					7 41
		7 00		7 12		7 13	7 25			7 34	7 42
21 Chapelle-à-Wattines		7 04				7 17	7 29				
25 Ligne		7 08				7 21	7 33				
27 Villers-Notre-Dame		7 11				7 24	7 36				
31 Ath	Ⓛ	7 17		7 24		7 30	7 42			7 48	7 53
				7 26		7 31	7 31			7 50	7 55
34 Lanquesaint											
36 Isières						7 37	7 37				
38 Meslin-l'Évêque						7 40	7 40				
40 Ghislenghien						7 42	7 42				
42 Hellebecq						7 45	7 45				
43 Silly						7 47	7 47				
45 Bassilly	Ⓛ					7 51	7 51			8 00	
						7 51	7 51			8 01	
51 Marcq-Mark						7 57	7 57				
54 Enghien-Edingen	Ⓛ					8 01	8 01			8 09	8 10
						7 48		8 05		8 10	8 11
56 Petit-Enghien-Lettelingen											
59 Bierghes											
62 Saintes											
65 Beert-Bellingen											
93 69 Halle	Ⓛ									8 16	8 22
										8 17	8 23
83/0											
3 Bruxelles	Ⓛ									8 30	8 34
Brussel	Ⓛ									8 36	8 39
6	Ⓛ									8 40	8 42
93 9 Schaarbeek-Schaarbeek	Ⓛ									8 40	8 44
										8 45	8 44
										8 50	8 50

Ⓛ Destination : Mons 92.

Ⓛ Ne circule pas le 14, ni le 21.VII.82.

Ⓛ A Leuze, interdit aux titulaires d'un abonnement scolaire à destination d'Ath (local).

Ⓛ Circule le 21, pas le 14.VII.82.

Ⓛ Bestemming : Mons 92.

Ⓛ Rijdt niet op 14, noch op 21.VII.82.

Ⓛ Te Leuze, ontzegt aan de houders van een schoolabonnement met bestemming Ath (lokaal).

Ⓛ Rijdt op 21, niet op 14.VII.82.

elke zondag
in de zomer

Bergen/Borinage -
Koksijde-De Panne
per rechtstreekse trein

(Contrôles de Douane et de Sécurité entre Lille et Tournai)
(Douane en Veiligheidscontrole tussen Lille en Tournai)

tab km	TA 7758 ⊕	2778 ⊕	TT 7778 ⊕ ▲	TA 7768 ⊕	2758	2759	TA 7761 ⊕
Lille.....		7 23					
Lezennes.....							
Hellennes.....							
Pont-de-Bois.....							
Annappes.....							
Ascq.....							
Baisieux.....	⊖	7 33					
		7 33					
0 Blandain.....	⊖	7 38					
		7 38					
78 4 Froyennes.....			⊖	7 42			
78 8 Tournai.....	⊖	7 46					
0		7 28	7 48		8 27		9 27
5 Havinnes-Village.....		7 33					
7 Havinnes.....		7 36					
13 Barry-Maulde.....		7 42					
16 Pipaix.....		7 45					
19 Leuze.....	⊖	7 51	8 02		8 41		9 41
		7 53	8 03	8 11	8 42		9 42
21 Chapelle-à-Wattines.....		7 57		8 15			
25 Ligne.....		8 01		8 19			
27 Villiers-Notre-Dame.....		8 04		8 22			
31 Ath.....	⊖	8 10	8 14	8 28		8 53	9 53
			8 16		8 33	8 55	9 55
34 Lanquesaint.....							10 22
36 Isières.....				8 39			10 26
38 Meslin-l'Évêque.....				8 42			10 29
40 Ghislenghien.....				8 44			10 32
42 Hellebecq.....				8 47			10 34
43 Silly.....				8 49			10 37
45 Basilly.....	⊖			8 53			10 39
				8 53			10 43
51 Marcq-Mark.....				8 59			
54 Enghien-Edingen.....	⊖			9 03	9 10		10 10
					9 11		10 11
56 Petit-Enghien-Lettelingen.....							
59 Bierghes.....							
62 Saintes.....							
65 Beert-Bellingen.....							
93 69 Halle.....	⊖				9 22		10 22
					9 23		10 23
83/0 3 Bruxelles (Midi-Zuid).....	⊖	8 50			9 33		10 33
3 Bruxelles (Cent.).....	⊖	8 55			9 40		10 40
Brussel (Cong.).....	⊖	8 58					
5 (Nord-Noord).....	⊖	9 00			9 44		10 44
93 9 Schaerbeek-Schaarbeek.....	⊖	9 06			9 49		10 49

⊖ Circule le 14, pas le 21.VII. Les voyageurs à destination de Blandain doivent s'embarquer dans la première voiture.
⊖ Arrêt ⊕ ● et l'endemain de congés et vacances scolaires.

⊖ Rijdt op 14, niet op 21.VII. De reizigers met bestemming Blandain moeten in het eerste rijtuig instappen.
⊖ Stilstand enkel op ⊕ ● en dagen na schoolvrijaf.

Train + vélo

42 gares de location
plus de 100 gares de restitution

95 F par jour

(Contrôles de Douane et de Sécurité entre Lille et Tournai)
(Douane en Veiligheidscontrole tussen Lille en Tournai)

tab km	TA 7760 ⊗	2760 ⊖	M 6309 ⊕	2761	7762 ⊕	TA 7762 ⊗
Lille		9 58	10 37			
Lezennes			10 42			
Hellennes			10 44			
Pont-de-Bois			10 47			
Annappes			10 49			
Ascq		10 06	10 52			
Baisieux ⊖		10 11	10 57			
		10 11	11 02			
0 Blandain ⊖		10 16	11 07			
		10 16	11 07			
78 4 Froyennes			11 12			
78 8 Tournai ⊖		10 25	11 17			
0	9 42	10 27		11 27		11 46
5 Havinnes-Village	9 47					11 51
7 Havinnes	9 50					11 54
13 Barry-Maulde	9 56					12 00
16 Pipaix	9 59					12 03
19 Leuze ⊖	10 05	10 41		11 41		12 06
	10 10	10 42		11 42		12 10
21 Chapelle-à-Wattines	10 14					12 14
25 Ligne	10 18					12 18
27 Villiers-Notre-Dame	10 21					12 21
31 Ath ⊖	10 27	10 53		11 53		12 27
		10 55		11 55		12 13
34 Lanquesaint					⊗ 12 17	
36 Isières					12 20	
38 Meslin-l'Evêque					12 23	
40 Ghislenghien					12 26	
42 Hellebecq					12 29	
43 Silly					12 31	
45 Bassilly ⊖					12 34	
					12 34	
51 Marcq-Mark					12 40	
54 Enghien-Édingen ⊖		11 10		12 10	12 44	
		11 11		12 11	12 50	
56 Petit-Enghien-Lettelingen ...					12 53	
59 Bierghes					12 57	
62 Saintes					13 00	
65 Beert-Bellingen					13 04	
93 69 Halle ⊖		11 22		12 22	13 09	
		11 23		12 23	13 10	
83/0		11 33		12 33	13 30	
3 Bruxelles (Midi-Zuid) ⊖		11 40		12 40	13 35	
Brussel (Cent.) ⊖						
Brussel (Cong.) ⊖						
6 (Nord-Noord) ⊖		11 44		12 44	13 39	
93 9 Schaerbeek-Schaarbeek ⊖		11 50		12 52	13 50	

⊖ Les voyageurs à destination de Blandain doivent s'embarquer dans la première voiture.
⊗ Circule les 14 et 21.VII.82.

⊕ De reizigers met bestemming Blandain moeten in het eerste rijtuig instappen.
⊗ Rijdt op 14 en 21.VII.82.

Lycée Molière A.S.B.L.

175 et 183, avenue Molière, 1060 BRUXELLES

Nouveaux numéros d'appel 347.32.23
02/ (3 lignes)
344.28.68

« Le maître est encore plus important par ce qu'il est que par ce qu'il enseigne. »

(Contrôles de Douane et de Sûreté entre Lille et Tournai)
(Douane en Veiligheidscontrole tussen Lille en Tournai)

tab km	Bus 5 Ⓢ	TA 7782 Ⓢ	2762	TA 7763 Ⓢ	2763 Ⓢ	TA 7784 Ⓢ	Bus 7 Ⓢ	7784 Ⓢ	2764 Ⓢ	2764 +	6317
Lille			11 53							14 01	14 49
Lezennes											
Hellemmes											
Pont-de-Bois											
Annappes											
Ascq			12 01							14 09	14 57
Baisieux	Ⓢ		12 06							14 14	15 02
			12 11							14 14	15 02
0 Blandain	Ⓢ		12 16							14 18	15 07
			12 16							14 18	15 07
78 4 Froyennes											15 12
78 8 Tournai	Ⓢ		12 25							14 26	15 17
0		12 02	12 27		13 27	13 46	13 42		14 27	14 27	
5 Havinnes-Village		12 11				13 51	13 51				
7 Havinnes		12 15				13 54	13 55				
13 Barry-Maulde		12 26				14 00	14 06				
16 Pipaix	Ⓢ	12 30				14 03	14 10				
19 Leuze	Ⓢ	12 37	12 41		13 41	14 08	14 17		14 41	14 41	
		12 23	12 42	13 23	13 42	14 10		14 23	14 42	14 42	
21 Chapelle-à-Wattines		12 27		13 27		14 14		14 27			
25 Ligne		12 31		13 31		14 18		14 31			
27 Villers-Notre-Dame		12 34		13 34		14 21		14 34			
31 Ath	Ⓢ	12 40	12 53	13 40	13 53	14 27		14 40	14 53	14 53	
			12 55		13 55				14 55	14 55	
34 Lanquesaint											
36 Isières											
38 Meslin-Evêque											
40 Ghislenghien											
42 Hellebecq											
43 Silly											
45 Bassilly	Ⓢ										
51 Marcq-Mark											
54 Enghien-Edingen	Ⓢ		13 10		14 10				15 10	15 10	
			13 11		14 11				15 11	15 11	
56 Petit-Enghien-Lettelingen											
59 Bierghes											
62 Saintes											
65 Beert-Bellingen											
93 69 Halle	Ⓢ		13 22		14 22				15 22	15 22	
			13 23		14 23				15 23	15 23	
83/0											
3 Bruxelles	Ⓢ		13 33		14 33				15 33	15 33	
Brussel	Ⓢ		13 40		14 40				15 40	15 40	
6	Ⓢ										
9 Schaarbeek-Schaarbeek	Ⓢ		13 44		14 44				15 45	15 45	
			Ⓢ13 53		14 50				Ⓢ15 51	15 51	

Ⓢ Interdit à Leuze aux titulaires d'un abonnement scolaire à destination d'Ath.

Ⓢ Les voyageurs à destination de Blandain doivent s'embarquer dans la première voiture.

Ⓢ Circule le 21, pas le 14.VII.82.

Ⓢ Arrêt à Pipaix-Chat Huant.

Ⓢ Interdikt te Leuze aan de houders van een schoolabonnement met bestemming Ath.

Ⓢ De reizigers met bestemming Blandain moeten in het eerste rijtuig instappen.

Ⓢ Rijdt op 21, niet op 14.VII.82.

Ⓢ Stilstand te Pipaix-Chat Huant.

**Vos réunions
avec la SNCB :** voir page 105.

(Contrôles de Douane et de Sûreté entre Lille et Tournai)
(Douane en Veiligheidscontrole tussen Lille en Tournai)

tab km		TA 7765 Ⓜ	2765 Ⓜ	7795 Ⓜ		TA 7796 Ⓜ	TA 7786 Ⓜ	4336 Ⓜ	2766 Ⓜ	2766 Ⓜ	TA 7777 Ⓜ
	Lille.....										
	Lezennes.....										
	Hellemmes.....										
	Pont-de-Bois.....										
	Annappes.....										
	Ascq.....										
	Baisieux	Ⓜ									
	0 Blandain	Ⓜ									
78	4 Froyennes.....										
78	8 Tournai.....	Ⓜ									
0			15 27			16 00	16 00	16 24	16 27	16 32	
	5 Havinnes-Village.....					16 04	16 04			16 37	
	7 Havinnes.....					16 08	16 08			16 40	
	13 Barry-Maulde.....					16 13	16 13			16 46	
	16 Pipaix.....					16 17	16 17			16 49	
	19 Leuze.....	Ⓜ	15 41			16 22	16 22	16 39	16 41	16 54	
			15 42			16 23	16 23	16 40	16 42	16 55	
	21 Chapelle-à-Wattines.....					16 27	16 27			16 59	
	25 Ligne.....					16 31	16 31			17 03	
	27 Villers-Notre-Dame.....					16 34	16 34			17 06	
	31 Ath.....	Ⓜ	15 53			16 40	16 40	16 52	16 53	17 12	
			15 35	16 14		16 38		16 54	16 55		
	34 Lanquesaint.....			16 18							
	36 Isières.....		15 41	16 21		16 44					
	38 Meslin-l'Évêque.....		15 44	16 24		16 47					
	40 Ghisienghien.....		15 46	16 27		16 49					
	42 Hellebecq.....		15 49	16 29		16 52					
	43 Silly.....		15 51	16 32		16 54					
	45 Bassilly.....	Ⓜ	15 55	16 35		16 57					
			15 56	16 35		17 04					
	51 Marcq-Mark.....		16 02	16 40							
	54 Enghien-Edingen.....	Ⓜ	16 06	16 44		17 12		17 09	17 10		
			16 11	16 44				17 10	17 11		
	56 Petit-Enghien-Lettelingen.....			16 47							
	59 Bierghes.....			16 51							
	62 Saintes.....			16 54							
	65 Beert-Bellingen.....			16 57							
93	69 Halle.....	Ⓜ	16 22	17 02				17 21	17 22		
			16 23					17 22	17 23		
83/0	Midi-Zuid.....	Ⓜ	16 35					17 35	17 33		
3	Bruxelles Cent.....	Ⓜ	16 50					17 44	17 38		
	Brussel Cong.....	Ⓜ	16 54								
6	Nord-Noord.....	Ⓜ						17 48	17 42		
93	9 Schaarbeek-Schaarbeek.....	Ⓜ							17 51		

Ⓜ Destination : Braine-le-Comte 123.

Ⓜ Destination : Mons 92.

Ⓜ 16 40.

Ⓜ 16 44.

Ⓜ Bestemming : Braine-le-Comte 123.

Ⓜ Bestemming : Mons 92.

Ⓜ 16 40.

Ⓜ 16 44.

B Tour Raill'abonnement
touristiquerenseignements dans les gares

(Contrôles de Douane et de Sécurité entre Lille et Tournai)
(Douane en Veiligheidscontrole tussen Lille en Tournai)

tab km	4347 Ⓢ	TA 7797 Ⓢ	7797 Ⓢ	2767	TA 7798 Ⓢ	2788 +	2788 Ⓢ	2788 Ⓢ
Lille				17 01				17 40
Lezennes								17 45
Hellennes								17 47
Pont-de-Bois								17 49
Annappes								17 51
Ascq				17 09				17 54
Baisieux				17 14				17 59
0 Blandain								18 00
78 4 Froyennes								18 05
78 8 Tournai				17 25				18 05
0	16 56		17 03	17 27	18 04	18 22	18 27	18 27
5 Havinnes-Village			17 06		18 09			
7 Havinnes			17 11		18 12			
13 Barry-Maulde			17 17		18 16			
16 Pipaix			17 21		18 21			
19 Leuze	17 11		17 27	17 41	18 27	18 38	18 41	18 41
21 Chapelle-à-Wattines	17 12		17 28	17 42	18 28	18 39	18 42	18 42
25 Ligne			17 32		18 32			
27 Villers-Notre-Dame			17 36		18 36			
31 Ath	17 24		17 45	17 53	18 39	18 51	18 53	18 53
34 Lanquesaint		17 28		17 55	18 45	18 53	18 55	18 55
36 Isières		17 34						
38 Meslin-l'Évêque		17 37						
40 Ghislenghien		17 39						
42 Hellebecq		17 42						
43 Silly		17 44						
45 Bassilly		17 48						
51 Marcq-Mark		17 54						
54 Enghien-Edingen		17 58		18 10		19 09	19 10	19 10
56 Petit-Enghien-Lettelingen		17 59		18 11		19 10	19 11	19 11
59 Bierghes		18 02						
62 Saintes		18 05						
65 Beert-Bellingen		18 09						
93 69 Halle		18 13						
		18 19		18 22		19 22	19 22	19 22
83/0				18 23		19 23	19 23	19 23
3 Bruxelles				18 33		19 34	19 34	19 34
3 Bruxelles Cent.				18 40		19 40	19 40	19 40
3 Brussel Cong.								
6 Nord-Noord				18 44		19 44	19 44	19 44
93 9 Schaerbeek-Schaarbeek				18 52				

Destination: Jurbise 92.

Destination: Mons 92.

Circule le 14, pas le 21.VII.82.

Bestemming: Jurbise 92.

Bestemming: Mons 92.

Rijdt op 14, niet op 21.VII.82.

De Bretagne Express: Voor de 60 of 65Rechtstreekse nachttrein naar Zuid-Bretagne
met of zonder auto

Bestemmingen: Quimper, Rospenden, Lorient, Auray, Vannes, Nantes, Redon.

(Contrôles de Douane et de Sécurité entre Lille et Tournai)
(Douane en Veiligheidscontrole tussen Lille en Tournai)

tab km	M 6325 ⊕	M 6329 ⊕	2769 +	2769 +	6327 ⊕			7780 ⊕	2770 ⊕
Lille	18 25	18 43			19 05				
Lezennes	18 30	18 48			19 11				
Hellelmes	18 32	18 50			19 14				
Pont-de-Bois									
Annappes	18 36	18 54			19 18				
Ascq	18 42	18 57			19 20				
Baisieux	18 48	19 02			19 26				
	18 53	19 02			19 26				
0 Blandain	18 58	19 07			19 31				
	18 58	19 07			19 31				
78 4 Froyennes		19 12							
78 8 Tournai	19 07	19 17			19 41				
0			19 24	19 27			19 52		20 21
5 Havinnes-Village							19 57		
7 Havinnes							20 01		
13 Barry-Maulde							20 06		
16 Pipaix							20 10		
19 Leuze			19 39	19 41			20 15		20 35
			19 40	19 42			20 16		20 36
21 Chapelle-à-Wattines							20 20		
25 Ligne							20 24		
27 Villers-Notre-Dame							20 27		
31 Ath			19 52	19 53			20 33		20 47
			19 54	19 55			20 34		20 49
34 Lanquesaint									
36 Isidres							20 40		
38 Mestin-l'Evêque							20 43		
40 Ghislenghien							20 46		20 56
42 Hellebecq							20 48		
43 Sillery							20 51		
45 Bassilly							20 54		21 01
							20 54		21 01
51 Marcq-Mark							20 59		
54 Enghien-Edingen			20 09	20 10			21 03		21 08
			20 10	20 11			21 04		21 09
56 Petit-Enghien-Lettelingen							21 07		
59 Bierghes							21 10		
62 Saintes							21 14		
65 Beert-Bellingen							21 17		
93 69 Halle			20 21	20 22			21 22		21 20
			20 22	20 23			21 23		21 21
83/0			20 33	20 35			21 33		21 33
3 Bruxelles Cent.			20 38	20 41			21 38		21 38
Brussel Cong.									
6 Nord-Noord			20 42	20 45			21 42		21 42
93 9 Schaerbeek-Schaarbeek			20 51	20 51			21 50		21 50

⊕ Circule le 21, pas le 14.VII.82.

⊕ Circule le 14, pas le 21.VII.82.

⊕ Ne circule pas le 14, ni le 21.VII.82. Les voyageurs à destination de Blandain doivent s'embarquer dans la première voiture.

⊕ 20 33.

⊕ 20 38.

⊕ 20 42.

⊕ Rijdt op 21, niet op 14.VII.82.

⊕ Rijdt op 14, niet op 21.VII.82.

⊕ Rijdt niet op 14 noch op 21.VII. De reizigers met bestemming Blandain moeten in het eerste rijtuig instappen.82.

⊕ 20 33.

⊕ 20 38.

⊕ 20 42.

LE FLANDRES-RIVIERA

Train de nuit direct vers la Côte d'Azur

☆ PRIX SPÉCIAUX ☆

(Contrôles de Douane et de Sécurité entre Lille et Tournai)
(Douane en Veiligheidscontrole tussen Lille en Tournai)

tab km	2770 +	M 6331 ⊕	3150 +	2771 ⊕	2771 +	2771 ⊕	M 6335 ⊕	M 6335 +	2772 ⊕
Lille.....		20 18		20 45	20 45	20 55	21 43	21 49	
Lezennes.....		20 23				21 00	21 48		
Hellelennes.....		20 25				21 02	21 50		
Pont-de-Bois.....									
Annappes.....		20 29				21 06	21 54		
Ascq.....		20 32		20 53	20 53	21 08	21 57	21 57	
Baisieux.....	⊖	20 37		20 58	20 58	21 13	22 02	22 02	
		20 39		20 59	20 59	21 13	22 02	22 02	
0 Blandain.....	⊖	20 44		21 04	21 04		22 07	22 07	
		20 44		21 04	21 04		22 07	22 07	
78 4 Froyennes.....				21 09	21 09				
78 8 Tournai.....	⊖	20 54		21 14	21 14	21 25	22 17	22 17	
0		20 21		21 11	21 23	21 27			22 35
5 Havinnes-Village.....									
7 Havinnes.....									
13 Barry-Maulde.....									
16 Pipaix.....									
19 Leuze.....	⊖	20 37		21 27	21 38	21 41	21 41		22 49
		20 39		21 28	21 39	21 42	21 42		22 50
21 Chapelle-à-Wattines.....									
25 Ligne.....									
27 Villers-Notre-Dame.....									
31 Ath.....	⊖	20 51		21 40	21 52	21 53	21 53		23 01
		20 53			21 56	21 55	21 55		23 02
34 Lanquesaint.....									
36 Isières.....									
38 Meslin-l'Evêque.....									
40 Ghislenghien.....									
42 Hellebecq.....									
43 Silly.....									
45 Bassilly.....	⊖								
51 Marcq-Mark.....									
54 Enghien-Edingen.....	⊖	21 09		22 11	22 10	22 10			23 16
		21 10		22 12	22 11	22 11			23 17
56 Petit-Enghien-Lettelingen.....									
59 Bierghes.....									
62 Saintes.....									
65 Beert-Bellingen.....									
93 69 Halle.....	⊖	21 22		22 23	22 22	22 22			23 27
		21 23		22 24	22 23	22 23			23 28
83/0									
3 Bruxelles (Midi-Zuid).....	⊖	21 33		22 36	22 36	22 36			23 38
Cent.	⊖	21 38		22 44	22 44	22 44			23 43
Brussel (Cong.	⊖			22 49	22 44	22 49			23 47
6 Nord-Noord).....	⊖	21 42							
93 9 Schaarbeek-Schaarbeek.....	⊖	21 50							

⊖ Circule le 21, pas le 14.VII.82.
 ⊖ Circule jusqu'au 25.IX.inclus. Origine: De Panne.
 Destination: Saint-Ghislain 92.
 ⊖ Circule le 14, pas le 21.VII.82.

⊖ Rijdt op 21, niet op 14.VII.82.
 ⊖ Rijdt tot en met 25.IX. Herkomst: De Panne.
 Bestemming: Saint-Ghislain 92.
 ⊖ Rijdt op 14, niet op 21.VII.82.

Voor de 60 of 65 plussers

INTER RAIL SENIOREen maand onbeperkt
sporen in 20 landenPrijs: 9.710 F. in 1^e klas - 6.470 F. in 2^e klas

tab km		8080 Ⓢ	8602 Ⓢ	8082	6603 Ⓐ	6652 Ⓢ	8094 Ⓢ		6693 Ⓢ	6644 Ⓢ
36	Liège									
93	0 Schaerbeek-Schaarbeek								528	
161	Q.L.-L.W.									
161	Schuman									
93	3 Bruxelles								533	
6	Nord-Noord									
9/0	Cong.								537	
93	14 Halle	4 22			5 06				5 45	
108		4 37			5 21				6 05	
		4 37			5 21				6 14	
17	Lembeek	4 40			5 24					
108	20 Tubize	4 43			5 27				6 17	
		4 44			5 28					
22	Stéhoux									
25	Hennuyères	4 48			5 32					
108	31 Braine-le-Comte	4 53			5 37					
		5 00			5 38	6 15				6 28
37	Soignies	5 04			5 43	6 20				6 32
		5 05			5 43					6 33
42	Neufvilles	5 10			5 47					6 37
46	Masnuy-Saint-Pierre	5 14			5 51					6 41
92	50 Jurbise	5 18			5 54					6 44
		5 21			5 54					6 45
53	Erbisœul	5 24			5 57					6 48
56	Ghlin	5 27			6 00					6 50
59	Nimy-Maisières	5 30			6 03					6 54
92	61 Mons	5 34			6 07					6 58
0		5 06		6 02			6 26			
98	3 Cuesmes	5 09		6 05			6 29			
7	Frameries	5 13		6 09			6 34			
9	Genly	5 16		6 12			6 37			
12	Blaregnies	5 19		6 15			6 40			
15	Quévy	5 23		6 19			6 44			
	Aulnoye	Ⓢ								
	Saint-Quentin	Ⓢ								
	Paris-Nord	Ⓢ								
				6695 Ⓐ	6643 Ⓢ			6673 Ⓢ		
78	0 Mons			5 51	6 08			6 53		7 11
5	Jemappes			5 56	6 13			6 58		
7	Quaregnon			5 59	6 16			7 01		
78	10 Saint-Ghislain			6 04	6 21			7 06		7 21
						TA 8006 Ⓢ				
		8005 Ⓢ			8006 Ⓢ					
0	Saint-Ghislain		5 33		6 30	6 30				
11	Bousu		5 36		6 33	6 33				
14	Hainin		5 39		6 36	6 36				
15	Thulin		5 42		6 39	6 39				
20	Quiévrain		5 47		6 44	6 44				

Destination : Clabecq Ⓢ 6 20.

Bestemming : Clabecq Ⓢ 6 20.

**Vergaderen
met de NMBS:**

zie blz. 104.

tab km	6604	1604	6654 ⊕	7256 ⊕	1654 ⊕	6678 ⊕ X	6655 ⊕	6605 ⊕	6605 ⊕	1605 +
36 Liège.....										
93 0 Schaerbeek-Schaarbeek.....		6 13					6 30			
161 Q.L.-L.W.....							6 33			
161 Schuman.....										
93 3 Bruxelles Nord-Noord.....		6 18			6 29		6 40			7 19
Bruxelles Cong.....					6 33		6 44			7 23
6 Cent.....		6 22			6 37		6 48	7 03	7 05	7 28
9/0 14 Halle.....	6 04	6 26			6 46	6 41	7 03	7 20	7 24	
108 17 Lembeek.....	6 23				6 51		7 04	7 20	7 25	
108 20 Tubize.....	6 26				6 54		7 07	7 24	7 27	
	6 28				6 56		7 10	7 26	7 30	
	6 29				6 57		7 11	7 27	7 31	
22 Stéhoux.....	6 32				7 02			7 30	7 34	
25 Hennuyères.....	6 35				7 02			7 15	7 33	
108 31 Braine-le-Comte.....	6 40	6 45			7 06			7 21	7 38	7 45
	6 50	6 46			7 08			7 22		7 46
37 Soignies.....	6 55	6 51			7 13			7 26		7 51
	6 55	6 52	7 00	7 10	7 14			7 27		7 52
42 Neufvilles.....	6 59		7 04					7 32		
46 Masnuy-Saint-Pierre.....	7 03		7 08					7 35		
92 50 Jurbiise.....	7 06		7 11					7 39		
	7 06		7 12					7 40		
53 Erbisœul.....	7 09		7 15					7 43		
56 Ghlin.....	7 12		7 18					7 46		
59 Nimy-Maisières.....	7 15		7 21					7 49		
92 61 Mons.....	7 18	7 08	7 25	7 28	7 30			7 54		8 08
0.....		7 12								
96 3 Cuesmes.....		7 15								
7 Frameries.....		7 19								
9 Genly.....		7 22								
12 Biaregnies.....		7 25								
15 Quévy.....		7 29								
Aulnoye.....										
Saint-Quentin.....										
Paris-Nord.....										
							6 677 ⊕			
78 0 Mons.....							7 41			8 18
5 Jemappes.....							7 46			8 23
7 Quaregnon.....							7 49			8 26
78 10 Saint-Ghislain.....							7 54			8 31
				TT 8007 ⊕	TT 8007 ⊕			8 028 ⊕		
0 Saint-Ghislain.....				7 36	7 44			8 05		
11 Bousso.....				7 39	7 47			8 08		
14 Hainin.....				7 42	7 50			8 11		
15 Thulin.....				7 45	7 54			8 14		
20 Quiévrain.....				7 50	7 59			8 19		

⊕ Ne circule pas du 28. VI au 3.IX, du 20 au 31.XII, ni les 31.V, 1 et 11.XI.82, 4.IV, 12, 13 et 23.V.83.

⊕ + desservi par TA.

⊕ Rijdt niet van 28.VI tot 3.IX, van 20 tot 31.XII, noch op 31.V, 1 en 11.XI.82, 4.IV, 12, 13 en 23.V.83.

⊕ + met TA bediend.

Nouvelle relation:
Trains Autos-Couchettes

Schaerbeek-Brive (Dordogne)

tab km		1606 +	1606 +	1606 ⊗	8088 ⊕	6656 ⊗	6607		1607	6608	1182	1608
36	Liège.....	7 00	7 00	7 00					8 00			9 00
93	0 Schaerbeek-Schaarbeek.....					8 14	8 44		9 13			10 13
161	Q.L.-L.W. Schuman.....					8 16						
93	3 Bruxelles Nord-Noord.....	8 18	8 15	8 18		8 26	8 53		9 18		9 47	10 18
6	Brussel Cong.....	8 22	8 19	8 22		8 29	8 57		9 22			10 22
9/0	Cent. Midi-Zuid.....	8 28	8 30	8 28		8 41	9 03		9 28	10 05	10 06	10 28
93	14 Halle.....	⊙				8 56	9 23			10 22		
108						8 57	9 24			10 23		
108	17 Lembeek.....	⊙				9 00	9 27			10 26		
20	Tubize.....	⊙				9 02	9 31			10 29		
						9 03	9 31			10 29		
22	Stéhous.....					9 06				10 33		
25	Hennuyères.....					9 10	9 37		9 45	10 38		10 45
108	31 Braine-le-Comte.....	⊙	8 45	8 47	8 47	9 14	9 42		9 46			10 46
			8 46	8 48	8 48	9 15	9 50					
37	Soignies.....	⊙	8 51	8 53	8 54	9 20	9 55		9 51			10 51
			8 52	8 54	8 55	9 21	9 55		9 52			10 52
42	Neufvilles.....					9 25	10 00					
46	Masnuy-Saint-Pierre.....					9 29	10 04					
92	50 Jurbise.....	⊙				9 32	10 08					
						9 33	10 08					
53	Erbisouil.....					9 36	10 12					
56	Ghin.....					9 39	10 16					
59	Nimy-Maisières.....					9 42	10 20					
92	61 Mons.....	⊙	9 08	9 10	9 12	9 46	10 24		10 08		10 37	11 08
0					9 16				10 12		10 39	11 12
96	3 Cuesmes.....				9 19				10 15			11 15
7	Frameries.....				9 23				10 19			11 19
9	Genty.....				9 26				10 22			11 22
12	Biaregnies.....				9 29				10 25			11 25
15	Quévy.....	⊙			9 33				10 29			11 29
	Aulnoye.....	⊙									11 02	
	Saint-Quentin.....	⊙									11 36	
	Paris-Nord.....	⊙									12 52	
78	0 Mons.....	9 14	9 14						⊙ 10 14			11 14
5	Jemappes.....	9 19	9 19						⊙ 10 19			11 19
7	Quaregnon.....	9 22	9 22						⊙ 10 22			11 22
78	10 Saint-Ghislain.....	⊙	9 27	9 27					⊙ 10 27			11 27
					TT 8009					TT 8010		
					⊙							
	0 Saint-Ghislain.....				9 36					10 36		
11	Boussu.....				9 39					10 39		
14	Hainin.....				9 42					10 42		
15	Thulin.....				9 45					10 45		
20	Quiévrain.....	⊙			9 50					10 50		

⊙ A partir du 26.IX.82.
 ⊙ Jusqu'au 25.IX.82.
 ⊙ Du 25.VI au 4.IX.82.
 ⊙ + desservi par TA.

⊙ Vanaf 26.IX.82.
 ⊙ Tot 25.IX.82.
 ⊙ Van 25.VI tot 4.IX.82.
 ⊙ + met TA bediend.

Tour Rail

l'Abonnement touristique !

tab km	282	6609	1609	8092	82	6610	1610	1660	6611	6611	1611
	⊠ × ⊠			●	×			⊙	⊙	⊙	
36 Liège			10 00				11 00				12 00
93 0 Schaerbeek-Schaarbeek			11 13				12 13	12 22			13 13
161 Q.L.-L.W. 161 Schuman											
93 3 Bruxelles Nord-Noord Brussel Cong. Cent. 6 Midi-Zuid	10 44		11 18		11 28		12 18	12 28			13 18
9/0 14 Halle	11 03	11 05	11 22		11 43	12 05	12 22	12 32	13 02	13 02	13 22
108 17 Lembeek		11 23				12 23		12 46	13 23	13 23	
108 20 Tubize		11 30				12 30		12 52	13 30	13 30	
22 Stéhoux						12 33					
25 Hennesyères		11 35				12 36			13 35	13 35	
108 31 Braine-le-Comte		11 40	11 45			12 41	12 45		13 40	13 40	13 45
37 Soignies		11 53	11 46			12 50	12 46		13 50	13 50	13 46
42 Neulvilles		11 58	11 51			12 55	12 51		13 55	13 55	13 51
46 Masnuy-Saint-Pierre		12 03	11 52			12 55	12 52		13 55	13 55	13 52
92 50 Jurblise		12 07				12 59			13 59	13 59	
53 Erbisoul		12 11				13 03			14 03	14 03	
56 Ghlin		12 14				13 06			14 06	14 06	
59 Nimy-Maisières		12 14				13 06			14 06	14 06	
92 61 Mons	11 34	12 28	12 08			13 09	13 08		14 09	14 09	14 08
0	11 36		12 18	12 39			13 12				14 12
98 3 Cuesmes			12 21	12 42			13 15				14 15
7 Frameries			12 26	12 47			13 19				14 19
9 Genly			12 29	12 50			13 22				14 22
12 Biaregnies			12 32	12 53			13 25				14 25
15 Quévy			12 36	12 57			13 29				14 29
Aulnoye	12 00										
Saint-Quentin	12 34										
Paris-Nord	13 52				14 11						
78 0 Mons			12 14				13 14				14 14
5 Jemappes			12 19				13 19				14 19
7 Quaregnon			12 22				13 22				14 22
78 10 Saint-Ghislain			12 27				13 27				14 27
	TT 8011	8032		TT 8012					TT 8013	TT 8014	
	⊠	●		⊠					⊠	⊠	
0 Saint-Ghislain	11 36	12 15		12 36					13 36	14 36	
11 Boussu	11 39	12 18		12 39					13 39	14 39	
14 Hainin	11 42	12 21		12 42					13 42	14 42	
15 Thulin	11 45	12 24		12 45					13 45	14 45	
20 Quiévrain	11 50	12 29		12 50					13 50	14 50	

⊠ Ne prend d'autres bagages enregistrés que ceux pour Paris et au-delà.

⊠ + desservi par TA.

⊠ Neemt geen andere ingeschreven bagage dan deze voor Paris en verder.

⊠ + met TA bediend.

Mons-Bruxelles-Bokrijk ➔ 2 trains directs!

	6612	284	1612	6692 Ⓢ	6613	1613	1664 Ⓢ	8094 Ⓢ	6614	IC 432
tab km		□ □								Ⓢ ☹ □
36 Liège			13 00			14 00				14 51
93 0 Schaarbeek-Schaarbeek			14 13			15 13				
161 Q.L.-L.W.										
161 Schuman										
93 3 Bruxelles Nord-Noord		13 48	14 18			15 18	15 51			15 50
Brussel Cong.							15 54			
6 Cent.			14 22			15 22	15 58			
9/0 14 Halle	14 05	14 07	14 28		15 05	15 28	16 03		16 04	16 08
108	14 22				15 22				16 23	
	14 23				15 23				16 24	
17 Lembeek	14 26				15 26				16 27	
108 20 Tubize	14 29				15 29				16 29	
	14 30				15 30				16 31	
22 Stéhoux	14 33				15 33				16 36	
25 Hennuyères	14 36				15 36				16 41	
108 31 Braine-le-Comte	14 41		14 45		15 41	15 45			16 50	
	14 50		14 46	14 57	16 07	15 46			16 50	
37 Soignies	14 54		14 51	15 02	16 12	15 51			16 55	
	14 55		14 52	15 02	16 14	15 52			16 56	
42 Neufvilles	14 59			15 06	16 19				17 01	
46 Masnuv-Saint-Pierre	15 03			15 10	16 23				17 04	
92 50 Jurbise	15 06		14 59	15 13	16 26				17 07	
	15 06		14 59	15 13	16 30				17 08	
53 Erbisœul	15 09			15 16	16 33				17 11	
56 Ghlin	15 12			15 19	16 36				17 14	
59 Nimy-Maisières	15 15			15 22	16 39				17 17	
92 61 Mons	15 20	14 39	15 08	15 26	16 44	16 08	16 37		17 21	16 40
0		14 41	15 12			16 12		17 01		16 42
98 3 Cuesmes			15 15			16 15		17 04		
7 Frameries			15 19			16 19		17 08		
9 Genly			15 22			16 22		17 11		
12 Blaregnies			15 25			16 25		17 14		
15 Quévy			15 29			16 29		17 18		
Aulnoye		15 05								17 03
Saint-Quentin		15 39								17 39
Paris-Nord		17 00								18 56
				6692 Ⓢ						
78 0 Mons			15 14	15 53	16 52	16 14	16 39			
5 Jemappes			15 19	15 58	16 57	16 19	16 44			
7 Quaregnon			15 22	16 01	17 00	16 22	16 47			
78 10 Saint-Ghislain			15 27	16 06	17 05	16 27	16 52			
			TT 8015	8046 Ⓢ	Tournoi 78	8016				
0 Saint-Ghislain			15 36	16 18		16 36				
11 Boussu			15 39	16 22		16 39				
14 Hainin			15 42	16 26		16 42				
15 Thulin			15 45	16 30		16 45				
20 Quiévrain			15 50	16 35		16 50				

Ⓢ Ne prend d'autres bagages enregistrés que ceux pour Paris et au-delà.

Ⓢ Au départ de Bruxelles (N.) et Bruxelles (M.) ne prend pas de voyageurs pour Mons. Accessible sans majoration de prix aux voyageurs s'embarquant à Weikenraedt, Verviers (C.) et Liège (G.), munis d'un titre de transport valable via Liège (G.)-Namur-Charleroi-Jeumont; il ne leur est toutefois pas permis d'interrompre le voyage entre Liège (G.) et Aulnoye.

Ⓢ desservi par TA.
Arrêt + seulement.

Ⓢ Neemt geen andere ingeschreven bagage op dan deze voor Paris en verder.

Ⓢ Bij vertrek uit Brussel (N.) en Brussel (Z.) neemt geen reizigers op voor Mons. Toegankelijk, zonder prijsverhoging voor reizigers die te Weikenraedt, Verviers (C.) en Liège (G.) opstappen en voorzien zijn van een vervoerbewijs geldig via Liège (G.)-Namur-Charleroi-Jeumont; het is hen nochtans niet toegelaten hun reis te onderbreken tussen Liège (G.) en Aulnoye.

Ⓢ met TA bediend.
Ⓢ Stopt enkel op +.

	6664 Ⓞ	1614 Ⓞ	1614 Ⓞ	6684 Ⓞ	6694 Ⓞ		1672 Ⓞ ▲	1673 Ⓞ	1674 Ⓞ	6615 Ⓞ	6684 Ⓞ
tab km											
36 Liège		15 00	15 00					15 42	15 42		
93 0 Schaerbeek-Schaarbeek		16 13	16 13					16 47			
161 Q.L.-L.W.							16 21				
161 Schuman							16 25				
93 3 Bruxelles Nord-Noord	16 09	16 18	16 18				16 36	16 53	16 55		
Bruxelles Cong.								16 56			
6 Midi-Zuid	16 13	16 22	16 22				16 41	16 59	16 59		
9/0	16 20	16 28	16 28	16 34	16 37		16 46	17 05	17 05	17 10	17 17
93 14 Halle	16 38			16 45	16 57					17 17	
108	16 39			16 46	16 58				17 18	17 28	
17 Lambeek				16 49	17 01					17 31	
108 20 Tubize				16 52	17 04					17 34	
				16 53	17 05					17 34	
22 Stéhoux					17 08						
25 Hennuyères					17 11					17 38	
108 31 Braine-le-Comte	16 49	16 45	16 45	17 01	17 16		17 04		17 29	17 43	
	16 50	16 46	16 46	17 10			17 05		17 30		
37 Soignies	16 55	16 51	16 51	17 15					17 38		
	16 56	16 52	16 52	17 16							
42 Neufvilles	17 01			17 21							
46 Masnuy-Saint-Pierre	17 04			17 24							
92 50 Jurbise	17 07			17 27							
	17 08			17 33							
53 Erbisœul	17 11			17 36							
56 Ghlin	17 14			17 39							
59 Nimy-Maisières	17 17										
92 61 Mons	17 21	17 08	17 08	17 45			17 24	17 39			
0		17 12	17 12	18 03			17 26				
98 3 Cuesmes		17 15	17 15	18 06			17 29				
7 Frameries		17 19	17 19	18 10			17 36				
9 Genly		17 22	17 22	18 13			17 39				
12 Blaregnies		17 25	17 25	18 16			17 44				
15 Quiévy		17 29	17 29	18 20			17 49				
101 11 Aulnoye											
102 11 Saint-Quentin											
103 81 Paris-Nord											19 46
78 0 Mons		17 14	17 14					17 42			
5 Jemappes		17 19	17 19					17 47			
7 Quaregnon		17 22	17 22					17 50			
78 10 Saint-Ghislain		17 27	17 27					17 55			
	8037 Ⓞ		Tourna 78	8017 Ⓞ						8048 Ⓞ	
0 Saint-Ghislain	17 14			17 36						18 05	
11 Boussu	17 17			17 39						18 08	
14 Hainin	17 20			17 42						18 11	
15 Thulin	17 23			17 45						18 14	
20 Quiévrain	17 28			17 50						18 19	

Ⓞ Ne circule pas les 25.XII.82 et 1.1.83.
Ⓞ desservi par TA.

Ⓞ Rijdt niet op 25.XII.82 en 1.1.83.
Ⓞ met TA bediend.

Chaque dimanche en été :
Mons-Blankenberge en train direct !

tab km		1675 Ⓢ	1677 Ⓢ	1683 Ⓢ	6615 Ⓢ	1615 Ⓢ	1615 Ⓢ	1694 Ⓢ	1685 Ⓢ	8096 Ⓢ	IC 484	1686 Ⓢ
36	Liège					16 00	16 00					16 44
93 161 161	0 Schaerbeek-Schaarbeek O.L.-L.W. Schuman	16 56 17 00	17 09			17 13	17 12	17 26				
93	3 Bruxelles Nord-Noord	17 09		17 09	17 18	17 18	17 32	17 37				17 57
6	Cent.	17 13		17 14	17 22	17 22	17 39	17 41				18 02
9/0	Midi-Zuid	17 20		17 19	17 26	17 26	17 44	17 47			17 53	18 07
93	14 Halle			17 38				18 05				
108				17 39				18 06				
17	Lembeek			17 42				18 09				
108	20 Tubize			17 44			17 56	18 11				
				17 45			17 57	18 12				
22	Stéhoux			17 50				18 15				
25	Hennuyères			17 56	17 45	17 48	18 05	18 23				
108	31 Braine-le-Comte			17 46	17 58	17 46	17 50	18 12	18 30			
			17 45	17 50	18 02	17 50	17 56	18 17	18 34			
	37 Soignies		17 45	17 51	18 03	17 51	17 57	18 18				
42	Neufvilles			18 08								
46	Masnuy-Saint-Pierre			18 11								
92	50 Jurbise			17 59	18 15			18 27				
				18 00	18 20			18 28				
53	Erbisoul			18 23								
56	Ghlin			18 26								
59	Nimy-Maisières			18 29								
92	61 Mons	17 56	17 59	18 09	18 32	18 08	18 14	18 38			18 24	18 42
0			18 03			18 12			18 30		18 26	18 48
98	3 Cuesmes		18 06			18 15			18 34			18 51
	7 Frameries		18 10			18 19			18 39			18 55
	9 Genly		18 13			18 22			18 43			18 58
	12 Biaregnies		18 16			18 25			18 46			19 01
	15 Quévy		18 20			18 29			18 50			19 05
	Aulnoye										18 49	
	Saint-Quentin										19 18	
	Paris-Nord										20 35	
												6696 Ⓢ
78	0 Mons	18 03				18 17	18 17					18 46
	5 Jemappes	18 09				18 22	18 22					18 51
	7 Quaregnon	18 13				18 25	18 25					18 54
78	10 Saint-Ghislain	18 18				18 29	18 29					18 59
				17 8038 Ⓢ		17 8018 Ⓢ		8018 Ⓢ				
	0 Saint-Ghislain			18 24		18 36		18 42				
	11 Bousu			18 27		18 39		18 45				
	14 Hainin			18 30		18 42		18 48				
	15 Thulin			18 33		18 45		18 51				
	20 Quiévrain			18 38		18 50		18 56				

Ⓢ Part de Schuman à 17 02 et circule via Etterbeek D 17 13.

Ⓢ Vertrekt uit Schuman op 17 02 en rijdt over Etterbeek V 17 13.

Ⓢ Sauf les Ⓢ du 26.IX.82 au 28.V.83, et sauf les 25.XII.82 et 1.1.83.

Ⓢ Behalve op Ⓢ van 26.IX.82 tot 28.V.83 en behalve op 25.XII.82 en 1.1.83.

Ⓢ + desservi par TA.

Ⓢ + met TA bediend.

En voiture-couchettes de 2^e classe

le confort de nuit à la portée de tous

	6616 Ⓞ	6616 Ⓞ	1616	6606 Ⓞ X	6606 Ⓞ	6617 Ⓞ	6617 Ⓞ	286 Ⓞ X 2	1617	6618
tab km										
36 Liège.....			17 00						18 00	
93 0 Schaerbeek-Schaarbeek.....			18 13						19 13	
161 Q.L.-L.W. 161 Schuman.....										
93 3 Bruxelles Nord-Noord Brussel Cong. Cent. 6 Midi-Zuid.....			18 18				18 48	19 18		
9/0 14 Halle.....	18 08 18 25	18 06 18 25	18 22 18 28	18 38	18 43 18 58	19 04 19 22	19 04 19 22	19 15	19 22 19 28	20 05 20 22
108 17 Lembeek.....	18 27	18 27			18 59	19 39	19 39			20 23
108 20 Tubize.....	18 30 18 33	18 30 18 33			19 02 19 04	19 42 19 45	19 42 19 45			20 26 20 29
22 Stéhoux.....	18 33	18 33			19 05	19 45	19 45			20 30
106 25 Hennuyères.....										
31 Braine-le-Comte.....	18 37 18 42	18 37 18 42	18 45		19 08 19 12 19 16	19 49 19 54	19 49 19 54		19 45	20 36 20 41
37 Soignies.....	18 50 18 55	18 55 19 00	18 46 18 51			19 54 19 59	19 54 19 59		19 46 19 51	20 50 20 55
42 Neufvilles.....	18 55	19 00	18 52						19 52	21 02
46 Masny-Saint-Pierre.....	18 59	19 04					20 03			21 06
92 50 Jurbise.....	19 03 19 06	19 08 19 11					20 07 20 10			21 10 21 13
53 Erbisoul.....	19 07	19 11					20 10			21 14
56 Ghlin.....	19 10	19 14					20 13			21 17
59 Nimy-Maisières.....	19 13	19 17					20 16			21 20
92 61 Mons.....	19 16 19 19	19 20 19 23	19 06				20 19 20 23	19 47	20 08	21 23 21 28
0.....			19 12					19 49	20 12	21 26
98 3 Cuesmes.....			19 15							20 15
7 Frameries.....			19 20							20 20
9 Genly.....			19 24							20 24
12 Blaregnies.....			19 28							20 27
15 Quévy.....			19 32							20 31
Aulnoye.....								20 11		
Saint-Quentin.....								20 49		
Paris-Nord.....								22 06		
78 0 Mons.....			19 14							20 14
5 Jemappes.....			19 19							20 19
7 Quaregnon.....			19 22							20 22
78 10 Saint-Ghislain.....			19 27							20 27
8039 Ⓞ					TT 8019					TT 8020
0 Saint-Ghislain.....										
11 Boussu.....		19 05			19 36					20 36
14 Hainin.....		19 08			19 39					20 39
15 Thulin.....		19 11			19 42					20 42
20 Quiévrain.....		19 14			19 45					20 45
		19 19			19 50					20 50

Ⓞ Ne circule pas du 28.VI au 3.XI, du 20 au 31.XII, ni les 31.V, 1, 11 et 12.XI.82, 4.IV, 12, 13 et 23.V.83.

Ⓞ Ne prend d'autres bagages enregistrés que ceux pour Paris et au-delà.

Ⓞ † desservi par TA.

Ⓞ Rijdt niet van 28.VI tot 3.XI, van 20 tot 31.XII, noch op 31.V, 1, 11 en 12.XI.82, 4.IV, 12, 13 en 23.V.83.

Ⓞ Neemt geen andere ingeschreven bagage op dan deze voor Paris en verder.

Ⓞ † met TA bediend.

Roulez en dormant...

Trains autos-couchettes !

tab km	1618 Ⓐ	1618 Ⓑ	8098 Ⓐ	8098 Ⓑ	6619 Ⓐ	1619 Ⓑ	6620	1622 Ⓑ	6621 Ⓑ	288 Ⓑ
36 Liège.....	19 00	19 00				20 00		21 00		1 10
93 0 Schaerbeek-Schaerbeek.....	20 13	20 13				21 13				
161 Q.L.-L.W.....										
161 Schuman.....										
93 3 Bruxelles Nord-Noord.....	20 18	20 18		20 27		21 18		22 49	23 28	23 48
6 Brussel Cong.....	20 22	20 22			21 05	21 22		22 53	23 32	
9/0 Cent.....	20 28	20 28			21 22	21 28		23 09	23 56	0 32
93 14 Halle Midi-Zuid.....	20 28	20 28		20 42	21 22	21 28	22 09	23 09	23 56	0 43
108					21 23		22 29	23 10	23 56	0 43
17 Lembeek.....					21 26		22 32		23 59	0 46
108 20 Tubize.....					21 29		22 35	23 14	0 02	0 50
					21 30		22 36	23 14	0 02	0 51
22 Stéhoux.....							22 39			
25 Hennuyères.....					21 35		22 43		0 07	
108 31 Braine-le-Comte.....	20 45	20 45			21 40	21 45	22 48	23 22	0 13	1 00
	20 46	20 46				21 46	22 51	23 24	0 13	1 01
37 Soignies.....	20 51	20 51				21 51	22 56	23 29	0 18	1 08
	20 52	20 52				21 52	22 56	23 29	0 18	1 08
42 Neufvilles.....							23 01		0 23	
46 Masny-Saint-Pierre.....							23 05		0 27	
92 50 Jurbise.....							23 08	23 38	0 31	
							23 08	23 38	0 31	
53 Erbisœul.....							23 11		0 35	
56 Ghlin.....							23 14		0 38	
59 Nimy-Maisières.....							23 17			
92 61 Mons.....	21 08	21 08				22 08	23 21	23 48	0 43	1 23
0		21 16	21 16			22 12		23 52		1 26
98 3 Cuesmes.....		21 19	21 19			22 15		23 55		
7 Frameries.....		21 23	21 23			22 19		23 59		1 36
9 Genly.....		21 26	21 26			22 22		0 02		
12 Biaregnies.....		21 29	21 29			22 25		0 05		
15 Quévy.....		21 33	21 33			22 29		0 09		1 46
Aufnoye.....										3 23
Saint-Quentin.....										3 35
Paris-Nord.....										6 25
					23 11					
						3150 †		6622 Ⓑ		
78 0 Mons.....	21 14	21 14			22 13		23 22	23 51		
5 Jemappes.....	21 19	21 19			22 18		23 27	23 56		
7 Quaregnon.....	21 22	21 22			22 21		23 30	23 59		
78 10 Saint-Ghislain.....	21 27	21 27			22 26		23 35	0 04		
					TT 8021		TT 8022			
	Torsnai 78	Torsnai 78								
0 Saint-Ghislain.....					21 36		22 36			
11 Bousu.....					21 39		22 39			
14 Hainin.....					21 42		22 42			4 35
15 Thulin.....					21 45		22 45			
20 Quiévrain.....					21 50		22 50			

Ⓑ Ne circule pas les 30.V, 24, 25 et 31.XII.82, 1.I, 3.IV et 22.V.83.

Ⓑ Du 23.V au 25.XI, les †, retardés de 3 min. entre Mons et Quévy.

Ⓑ Accessible aux titulaires d'un abonnement social à la semaine. Dessert Quévy à 1 46/2 16 et Feignies 2 23/3 09.

Ⓑ Origine De Panne 92; Circule jusqu'à 25.IX.

Ⓑ † desservi par TA.

Ⓑ Via 125-130.

Ⓑ Du 11.VI au 4.IX et le 11.IX.82: St-Quentin 4 53 - Paris (N.) 6 42.

Ⓑ Rijdt niet op 30.V, 24, 25 en 31.XII.82, 1.I, 3.IV en 22.V.83.

Ⓑ Van 23.V tot 25.IX, op †, rijdt 3 min. laten tussen Mons en Quévy.

Ⓑ Toegankelijk voor de houders van een sociaal abonnement voor een week. Bedient Quévy om 1 46/2 16 en Feignies 2 23/3 09.

Ⓑ Herkomst De Panne 92; Rijdt tot en met 25.IX.

Ⓑ † met TA bedient.

Ⓑ Over 125-130.

Ⓑ Van 11.VI tot 4.IX en op 11.IX.82: St-Quentin 4 53 - Paris (N.) 6 42.

		6954 ▲	6964 ⊕							
tab km										
0 Quévy										
5 Thulin										
6 Hainin										
9 Boussu										
10 Saint-Ghislain ⊕										
78 Saint-Ghislain		⊕ 4 03	4 24							
13 Quaregnon		4 07	4 28							
15 Jemappes		4 10	4 31							
78 20 Mons ⊕		⊕ 4 16	4 37							
		6091		6904	269	6903 ⊕	6955 ⊕	6905 ⊕	6996 ⊕	6905 ⊕
Paris-Nord					23 15					
Saint-Quentin					1 04					
Aulnoye					2 50					
0 Quévy		0 13	4 26	4 45						
3 Biaregnies			4 30							
6 Genly			4 33							
8 Frameries		0 19	4 35							
98 12 Cuesmes		0 23	4 39							
92 15/0 Mons ⊕		0 26	4 42	4 56						
2 Nimy-Maisières		4 17	4 43	4 58	5 12	5 31		⊕ 5 37		
5 Ghlin		4 20	4 46		5 15	5 34		5 40		
8 Erbisœul		4 23	4 49		5 18	5 37		5 43		
92 11 Jurbise ⊕		4 27	4 53		5 22	5 41		5 47		
15 Masnuy-Saint-Pierre		4 30	4 56		5 25	5 44		5 50		
19 Neufvilles		4 31	4 56		5 26	5 45		5 50		
24 Soignies ⊕		4 34	5 00		5 29	5 49		5 54		
30 Braine-le-Comte ⊕		4 37	5 03		5 33	5 52		5 57		
35 Hennuyères		4 43	5 09		5 38	5 59		6 03		
38 Stéhoux		4 44	5 09		5 39	5 59		6 03		
40 Tubize ⊕		4 49	5 13		5 44	6 03		6 08		
43 Lembeek		4 50	5 19		5 25	5 45	6 07	6 22		
46 Halle ⊕		4 55	5 24		5 49	6 13		6 26		
60/0 3 ⊕		4 58	5 28		5 52	6 17		6 29		
93 6 Bruxelles Nord-Noord ⊕		5 00	5 28		5 32	6 00	6 24	6 29	6 35	
43 Lembeek		5 01	5 29		5 35	6 01	6 25	6 30	6 38	
46 Halle ⊕		5 04	5 32		5 35	6 01	6 25	6 30	6 38	
60/0 3 ⊕		5 07	5 35		5 41	6 01	6 25	6 30	6 38	
93 6 Bruxelles Nord-Noord ⊕		5 08	5 36			6 01	6 25	6 30	6 38	
161 Schuman ⊕		5 24	5 53	5 39	6 17	6 44	6 48	6 57		
161 O.L.-L.W. ⊕		5 31		6 21	6 25	6 44	6 53			
93 9 Schaerbeek-Schaerbeek ⊕		5 35		6 25	6 29	6 57				
161 Schuman ⊕							7 04			
161 O.L.-L.W. ⊕							7 07			
93 9 Schaerbeek-Schaerbeek ⊕		5 49								
36 Liège					7 43					

⊕ Ne circule pas les ⊕ et †

⊕ Rijdt niet op ⊕ en †

⊕ Origine: Clabecq D 6 26, destination: Ottignies 161.

⊕ Herkomst: Clabecq V 6 26, bestemming: Ottignies 161.

⊕ Du 11.VI au 4.IX et le 11.IX.82: Paris-Nord D 23 35 - Saint-Quentin 1 23.

⊕ Van 11.VI tot 4.IX en op 11.IX.82: Paris-Nord V 23 35 - Saint-Quentin 1 23.

Vos réunions avec la SNCB: voir page 105.

		8055 ⓐ	1905 ⓐ	1905 ⓐ	1955 ⓐ					8056 ⓐ	1956 ⓐ
tab km											
0	Quévrain	5 13									6 01
5	Thulin	5 18									6 06
6	Hainin	5 21									6 09
9	Boussu	5 24									6 12
10	Saint-Ghislain	5 27									6 15
78	Saint-Ghislain	ⓐ 5 32	5 32	5 48							6 20
13	Quaregnon	ⓐ 5 36	5 36	5 52							ⓐ 6 23
15	Jemappes	ⓐ 5 39	5 39	5 55							ⓐ 6 26
78	20 Mons	ⓐ 5 45	5 45	6 01							ⓐ 6 30
		1954 ⓐ				6976 ⓐ		6956 ⓐ		6906 ⓐ	
	Paris-Nord										
	Saint-Quentin										
	Autoye										
0	Quévy	5 29 ⓐ	5 29					5 54			
3	Blaregnies	5 33	5 33					5 58			
6	Genly	5 36	5 36					6 01			
8	Frameries	5 38	5 39					6 03			
98	12 Cuesmes	5 42	5 43					6 07			
92	15/0 Mons	5 45 ⓐ	5 47					6 10			
		5 49	5 56	5 56	6 02			6 21		6 23	6 32
	2 Nimy-Maisières							6 24		6 27	
	5 Ghlin							6 27		6 31	
	8 Erbisoul							6 31		6 34	
92	11 Jurbise							6 34		6 37	6 41
								6 35		6 38	6 42
	15 Masnuy-Saint-Pierre							6 39		6 42	
	19 Neufvilles							6 42		6 46	
	24 Soignies		6 12	6 12				6 48		6 51	6 52
			6 13	6 13		6 36				6 52	6 53
108	30 Braine-le-Comte		6 17	6 17	6 21	6 41				6 59	6 59
			6 18	6 18	6 22	6 42				7 22	7 00
	35 Hennuyères				6 26	6 49				7 27	
	38 Stéhoux				6 29						
108	40 Tubize				6 31	6 53				7 31	7 08
					6 32	6 54				7 32	7 09
	43 Lembeek				6 35	6 58				7 35	
	46 Halle				6 38	7 01				7 38	7 14
93					6 39	7 02				7 38	7 16
50/0	Midi-Zuid	ⓐ 6 23	6 36	6 36	6 57	7 22			7 58		7 26
3	Cent	ⓐ 6 29	6 45	6 45	7 03						7 31
	Comp										
93	Bruxelles Nord-Noord	ⓐ 6 34	6 49	6 49	7 07						7 35
6	Bruxelles Brussel										
161	Schuman	ⓐ 6 47			7 20						
161	O.L.-L.W.	ⓐ 6 50			7 23						
83	9 Schaarbeek-Schaarbeek		6 55	6 55							7 41
36	Liège		8 06	8 11	8 26						9 10

ⓐ Destination: Ottignies 161.

ⓐ Arrêt du 5.VII au 27.VIII, le 12.XI, du 20 au 31.XII.82 et le 13.V.83 uniquement.

ⓐ Bestemming: Ottignies 161.

ⓐ Stopt enkel van 5.VII tot 27.VIII, op 12.XI, van 20 tot 31.XII.82 en op 13.V.83.

Mons-Bruxelles-Bokrijk ➡ 2 trains directs!

tab km	1995 Ⓢ Ⓞ ▲	1996 Ⓢ Ⓞ				6977 Ⓢ	8076 Ⓢ	1976 Ⓢ
0 Quiévrain.....								
5 Thuin.....							634	
6 Hainin.....							639	
9 Bousso.....							642	
10 Saint-Ghislain.....	Ⓞ						645	
							648	
78 Saint-Ghislain.....		628	628					
13 Quaregnon.....		632	632			642		701
15 Jemappes.....		636	636			646		706
20 Mons.....	Ⓞ	642	642			650		711
						656		717
	8081 Ⓢ	1996 Ⓢ		6906 Ⓢ	6906 Ⓢ	1996 Ⓢ	6977 Ⓢ	
Paris-Nord.....								
Saint-Quentin.....								
Aulnoye.....								
0 Quévy.....	627		627					
3 Biaregnies.....	631		631					
6 Genly.....	634		634					
8 Frameries.....	637		637					
98 12 Cuesmes.....	642		642					
92 15/0 Mons.....	645		645					
		650	653	656	623	659	709	721
2 Nimy-Maisières.....					627	702	712	
5 Ghlin.....					631	706	715	
8 Erbisœul.....					634	709	719	
92 11 Jurbise.....	Ⓞ				637	713	722	
					638	713	722	
15 Masnuy-Saint-Pierre.....					642	717	726	
19 Neufvilles.....					646	721	729	
24 Soignies.....	Ⓞ	711	712		651	727	735	
		712	713		652	727	735	
108 30 Braine-le-Comte.....	Ⓞ				659	732	740	
					722	722	733	746
35 Hennuyères.....								
38 Stéhoux.....					727	731	750	
108 40 Tubize.....	Ⓞ				730	731	735	740
					731	732	736	741
43 Lembeek.....								
108 46 Halle.....	Ⓞ				734	735	745	759
					737	738	745	802
93					738	738	746	803
60/0								
3	Midi-Zuid.....	729	738	736	758	758	748	801
	Cent.....	734	746	746	803		756	821
	Cong.....						800	802
93	Nord-Noord.....	738	750	750	807		802	806
161	Schuman.....	748						821
161	Q.L.-L.W.....	751						825
93	9 Schaarbeek-Schaarbeek.....		755	755			809	
36	Liège.....	910	910	906		924		924

Destination : Etterbeek 161.

Bestemming : Etterbeek 161.

Pour vos petits travaux,
consultez :

☎ 02/538.89.90

La Ligue BRAILLE

57, rue d'Angleterre, 1060 BRUXELLES

96

Quévy
Quiévrain - Saint-Ghislain

Mons

Bruxelles
Brussel

96

tab km	TA 8076 +	3100 +	8057	TA 8057 ⊕	908 ⊕	TT 8050 ⊕	1907 +	1907 ⊕	8077 ⊕	8078 ⊕
0 Quiévrain	646		700	714		718			736	754
5 Thulin	651		705	719					741	800
6 Hainin	654		708	722					744	804
9 Boussu	657		711	725					747	808
10 Saint-Ghislain	700		714	728		728			750	811
78 Saint-Ghislain		704								
13 Quaregnon		708								
15 Jemappes		712								
78 20 Mons		718			736		742	748		
			6957 ⊕	1957 ⊕	1967 ⊕		6907			1988 ⊕
Paris-Nord										
Saint-Quentin										
Aulnoye										
0 Quévy				656			729	735		
3 Blaregnies				700			733	739		
6 Genly				705			736	742		
8 Frameries				708			738	744		
98 12 Cuesmes				713			742	748		
92 15/0 Mons				716			745	751		
				728	741	738	741	756	756	
2 Nimy-Maisières					744		744			
5 Ghlin					747		747			
8 Erbisœul					751		751			
92 11 Jurbise				736	754		754			
				737	754		754			
15 Masnuy-Saint-Pierre					758		758			
19 Neufvilles					801		801			
24 Soignies				748	807		807	812	812	
				749	807		807	813	813	
108 30 Braine-le-Comte				754	811		812	817	817	
				800	812		822	818	818	854
35 Hennuyères				744						
38 Stéhoux				753			826			
108 40 Tubize				756			830			900
				759			831			901
800				807						
				808						
43 Lembeek				802			834			904
46 Halle				804			836			907
				805			837			908
60/0				823			816	855	837	837
3				828			821		846	846
				831			824			
93				832			826		850	850
					849					
					841		835			
					838		838			
161									855	855
93				842	840				1006	1006
36 Liège										

⊕ Cercle jusqu'au 25.IX inclus.
⊕ Destination : De Panne 92.
⊕ Destination : Luxembourg 161.

⊕ Rijdt tot en met 25.IX.
⊕ Bestemming : De Panne 92.
⊕ Bestemming : Luxembourg 161.

De zondagen in de zomer :

BERGEN-BLANKENBERGE
per rechtstreekse trein

96

Quévy
Quiévrain - Saint-Ghislain

Mons

Bruxelles
Brussel

96

tab km	77 8058	1908	1908	8079	77 8059	77 8060		
0 Quévrain	8 14				8 37	9 14	10 14	
5 Thulin	8 19				8 42	9 19	10 19	
6 Hainin	8 22				8 45	9 22	10 22	
9 Boussu	8 25				8 48	9 25	10 25	
10 Saint-Ghislain	8 28				8 51	9 28	10 28	
					1909		1910	
78 Saint-Ghislain	8 35		8 35		9 35		10 35	
13 Quaregnon	8 39		8 39		9 39		10 39	
15 Jemappes	8 42		8 42		9 42		10 42	
78 20 Mons	8 48		8 48		9 48		10 48	
	642		6908		719		281 749 911 949	
Paris-Nord Saint-Quentin Aulnoye								
0 Quévy	8 36	8 18	8 40		9 35		10 35	
3 Biaregnies	8 40	8 22			9 39		10 39	
6 Genty	8 43	8 25			9 42		10 42	
8 Frameries	8 46	8 27	8 46		9 44		10 44	
98 12 Cuesmes	8 49	8 31			9 48		10 49	
92 15/0 Mons	8 52	8 34	8 52		9 51	10 10	10 51	
	8 57	8 38	8 57		9 40	9 56	10 12	
2 Nimy-Maisières		8 42			9 43			
5 Ghlin		8 46			9 46			
8 Erbisœul		8 49			9 50			
92 11 Jurbise		8 52			9 53			
		8 57			9 53			
15 Masnuy-Saint-Pierre		9 00			9 57			
19 Neufvilles		9 04			10 00			
24 Soignies	9 12	9 09	9 12		10 06	10 12	11 12	
	9 13	9 09	9 13		10 06	10 13	11 13	
108 30 Braine-le-Comte	9 17	9 14	9 17		10 11	10 17	11 17	
	9 18	9 21	9 18		10 22	10 18	11 18	
35 Hennuyères		9 25			10 26		11 26	
38 Stéhoux		9 28			10 30		11 31	
108 40 Tubize		9 31			10 30		11 32	
		9 31			10 30		11 32	
43 Lembeek		9 34			10 33		11 35	
108 46 Halle		9 36			10 36		11 38	
93		9 40			10 38		11 39	
60/0 3	Midi-Zuid	9 11	9 36	9 57	9 36	9 48	10 56	10 36
	Cent.		9 46	9 46				10 46
	Cong.							11 46
93 6	Bruxelles Nord-Noord		9 50	9 50	10 00			10 50
	Brussel							11 11
	Schuman							11 50
161	O.L.-L.W.							12 05
93 9	Schaerbeek-Schaarbeek	9 55		9 55				10 55
								11 55
36	Liège	11 06		11 06				12 06
								12 22
								13 06

+ desservi par TA

Ne circule pas du 28.VI au 3.IX, du 20 au 31.XII.82, ni les 31.V, 1.11 et 12.XI.82, 4.IV, 12.13 et 23.V.83.

Ne circule pas 31.V et 25.XII.82, 1.1.4.IV et 23.V.83. Circule toutefois les 21.VII, 1 et 11.XI.82 et 12.V.83.

+ met TA bediend.

Rijdt niet van 28.VI tot 3.IX, van 20 tot 31.XII.82 noch op 31.V, 1.11 en 12.XI.82, 4.IV, 12.13 en 23.V.83.

Rijdt niet op 31.V en 25.XII.82, 1.1.4.IV en 23.V.83. Rijdt nochtans op 21.VII, 1 en 11.XI.82 en 12.V.83.

Pour vous abonner à l'indicateur

adressez-vous au bureau des postes de votre localité

tab km	TT 8061	1911	6990	TT 8062	1912	TT 8063
0 Quiévrain.....	11 14			12 14		13 14
5 Thulin.....	11 19			12 19		13 19
6 Hainin.....	11 22			12 22		13 22
9 Boussu.....	11 25			12 25		13 25
10 Saint-Ghislain..... O	11 28			12 28		13 28
78 Saint-Ghislain.....		11 35	11 48		12 35	
13 Quaregnon.....		11 39	11 52		12 39	
15 Jemappes.....		11 42	11 55		12 42	
78 20 Mons..... O		11 48	12 01		12 48	
	1183	6911	1962	1962	463	283
	⊕		⊕	⊕	⊕	⊕
Paris-Nord.....	9 08			10 15	10 25	
Saint-Quentin.....	10 22			11 28	11 40	
Aulnoye.....	10 59			12 00	12 15	
0 Quévy.....		⊕ 11 35				⊕ 12 34
3 Biaregnies.....		11 39				12 38
6 Genly.....		11 42				12 41
8 Frameries.....		11 44				12 44
98 12 Cuesmes.....		11 48				12 48
92 15/0 Mons..... O	⊕ 11 20	⊕ 11 51		⊕ 12 24	12 35	⊕ 12 51
	⊕ 11 22	⊕ 11 40	11 56	12 11	12 11	⊕ 12 26
			12 11	12 11	12 11	12 37
			12 11	12 11	12 11	12 40
2 Nimy-Maisières.....		11 43	12 14	12 14	12 43	13 40
5 Ghlin.....		11 46	12 17	12 17	12 46	13 46
8 Erbisœul.....		11 50	12 21	12 21	12 50	13 50
92 11 Jurbiise..... O		11 53	⊕ 12 03	12 24	12 24	12 53
		11 53	12 03	12 24	12 24	12 53
15 Masnuy-Saint-Pierre.....		11 57	12 28	12 28	12 57	13 57
19 Neufvillies.....		12 00	12 31	12 31	13 00	14 00
24 Soignies..... O		12 06	12 12	12 36	13 06	13 12
		12 06	12 13	12 37	12 37	13 06
			12 37	12 37	13 06	13 13
106 30 Braine-le-Comte..... O	⊕ 12 11	12 17	12 42	12 42	13 11	13 17
	12 22	12 18	12 47	12 47	13 22	13 18
35 Hennuyères.....		12 26	12 51	12 51	13 26	14 26
38 Stéhoux.....		12 29	12 55	12 55	13 31	14 31
108 40 Tubize..... O		12 31	12 56	12 56	13 32	14 32
		12 32	12 56	12 56	13 32	14 32
43 Lembeek.....		12 35	12 59	12 59	13 35	14 35
108 46 Halle..... O		12 38	13 01	13 01	13 38	14 38
93		12 39	13 05	13 05	13 39	14 39
60/0		12 02	12 56	12 36	13 16	13 16
3			12 46	13 20	13 21	13 21
93			12 50	13 24	13 25	13 34
6			12 50	13 24	13 25	13 34
161			13 35			13 36
161			13 38			13 46
93 9 Schaerbeek-Schaarbeek..... O		12 55	13 30			13 50
36 Liège.....		14 06			15 06	15 21

⊕ + desservi par TA

⊕ Circule aussi les ⊕ du 27.VI au 19.IX. Pas le 21.VII.82.

⊕ Arrêt + seulement.

⊕ Ne circule pas les 25.XII.82 et 1.I.83.

⊕ Circule seulement du 24.VI au 3.IX.82. Circule toutefois le 21.VII.82.

⊕ + met TA bediend.

⊕ Rijdt ook op ⊕ van 27.VI tot 19.IX. Rijdt niet op 21.VII.82.

⊕ Stopt enkel op +.

⊕ Rijdt niet op 25.XII.82 en 1.I.83.

⊕ Rijdt enkel van 24.VI tot 3.IX.82. Rijdt nochtans op 21.VII.82.

Les dimanches en été :

Mons/Borinage-Koksijde-La Panne en train direct!

tab km	4386 Ⓟ	TT 8096 Ⓟ	TT 8066 Ⓟ	1916	8067 Ⓟ	TT 8067 Ⓟ	1917	7887 Ⓟ	
0 Quiévrain		16 14	16 14		17 06	17 14			
5 Thulin		16 19	16 19		17 11	17 19			
6 Hainin		16 22	16 22		17 14	17 22			
9 Boussu		16 25	16 25		17 17	17 25			
10 Saint-Ghislain	Ⓟ	16 28	16 28		17 20	17 28			
78 Saint-Ghislain		16 15	16 58	16 35			17 32	18 00	
13 Quaregnon		16 20	17 02	16 39			17 36	18 04	
15 Jemappes		16 23	17 06	16 42			17 39	18 07	
78 20 Mons	Ⓟ	16 29	17 12	16 48			17 45	18 12	
		6916	7865 Ⓟ	8087 Ⓟ	1967 Ⓟ	6917	285	8089 Ⓟ	6918
Paris-Nord							15 18		
Saint-Quentin							16 45		
Aulnoye							17 18		
0 Quévy			16 32	16 35					
3 Biaregnies			16 36	16 39					
6 Genly			16 39	16 42					
8 Frameries			16 41	16 44					
98 12 Cuesmes			16 45	16 48					
92 15/0 Mons	Ⓟ		16 48	16 51					
		16 40	16 40	16 58	17 10	17 32	17 39	17 50	
2 Nimy-Maisières		16 43	16 43				17 41	17 56	
5 Ghin		16 46	16 46		17 13	17 36			
8 Erbisoul		16 50	16 50		17 16	17 39			
92 11 Jurbise	Ⓟ	16 53	16 53		17 20	17 43			
		16 53	16 53		17 23	17 46			
15 Masnuy-Saint-Pierre		16 57	16 57		17 27	17 55			
19 Neuvilles		17 00	17 00		17 30	17 59			
24 Soignies	Ⓟ	17 06	17 06	17 12	17 36	18 04	18 12		
		17 06	17 06	17 13	17 36	18 04	18 13		
108 30 Braine-le-Comte	Ⓟ	17 11	17 11	17 17	17 40	18 09	18 17	18 11	
		17 22		17 18		18 22	18 18		
35 Hennuyères		17 26				18 26			
38 Stéhoux		17 28							
108 40 Tubize	Ⓟ	17 30				18 31			
		17 31				18 31			
43 Lembeek		17 34				18 34			
108 46 Halle	Ⓟ	17 36				18 37			
		17 38				18 38			
60/0 3		17 57		17 36		18 55	18 17	18 36	
93 6				17 46				18 46	
				17 50			18 36	18 50	
161 Schuman	Ⓟ								
161 Q.L.-L.W.	Ⓟ								
93 9 Schaarbeek-Schaarbeek	Ⓟ			17 57				18 55	
36 Liège				19 07			20 06	20 06	

Ⓟ Destination ; Ath 92
Ⓟ + desservi par TA.

Ⓟ Bestemming ; Ath 92
Ⓟ + met TA bediend.

Un beau jour à...

excursion individuelle ou familiale

tab km			8068	1918			77 8069	1919		
0 Quévyrain			18 14				19 14			
5 Thulin			18 19				19 19			
6 Hainin			18 22				19 22			
9 Boussu			18 25				19 25			
10 Saint-Ghislain	O		18 28				19 28			
78 Saint-Ghislain				18 35				19 35		
13 Quaregnon				18 39				19 39		
15 Jemappes				18 42				19 42		
78 20 Mons	O			18 48				19 48		
		8093	IC 287	IC 287	1918	809 85	8093	6919	8095	809 87
						X				X
Paris-Nord			16 46	16 46		17 41				18 41
Saint-Quentin			18 00	18 00						
Aulnoye			18 33	18 33						
0 Quévy		18 35			18 30	18 35	18 54	19 35	19 35	
3 Biaregnies		18 39			18 34	18 39	18 58	19 39	19 39	
6 Genly		18 42			18 37	18 42	19 01	19 42	19 42	
8 Frameries		18 44			18 39	18 44	19 03	19 44	19 44	
12 Cuesmes		18 48			18 43	18 48	19 07	19 48	19 48	
98 12 Mons	O	18 51	18 55	18 55	18 46	18 51	19 10	19 51	19 51	
92 15/0 Mons	O		18 57	18 57	18 59	18 59		19 40	19 56	
2 Nimy-Maisières								19 43		
5 Ghlin								19 46		
8 Erbisœul								19 50		
92 11 Jurbise	O							19 53		
15 Masnuy-Saint-Pierre								19 57		
19 Neufvilles					19 14	19 14		20 00		
24 Soignies	O				19 15	19 15		20 06	20 12	
					19 19	19 19		20 06	20 13	
108 30 Braine-le-Comte	O				19 19	19 19		20 11	20 17	
					19 20	19 20		20 22	20 18	
35 Hennuyères								20 26		
38 Stâhoux								20 29		
108 40 Tubize	O							20 31		
								20 32		
43 Lembeek								20 35		
46 Halle	O							20 38		
93								20 39		
60/0	Midi-Zuid	O	19 31	19 31	19 38	19 38	20 08	20 56	20 36	21 07
3	Cent.	O			19 46	19 46			20 46	
93	Cong.	O								
6	Bruxelles Nord-Noord	O	19 49	19 49	19 50	19 50	20 20		20 50	
	Brussel									
161	Schuman	O								
161	Q.L.-L.W.	O			19 55	19 55			20 55	
93	Schaerbeek-Schaarbeek	O								
36	Liège				21 08	21 08			22 06	

Ⓞ desservi par TA.

+ desservi par TA.

Les Ⓞ interdit à Mons aux militaires qui ne sont pas en possession d'une carte de réduction individuelle ou d'un billet de 1^{re} classe, mod. A.

Ⓞ Circule du 23.V au 25.IX.82.

Ⓞ Ne circule pas les 25.XII.82 et 1.1.83.

Ⓞ Ne circule pas du 28.VI au 3.IX, du 20 au 31.XII, ni les 31.V, 1 et 11.XI.82, 4.IV, 12, 13 et 23.V.83.

Ⓞ met TA bediend.

+ met TA bediend.

Op Ⓞ ontzegt te Mons aan militairen die niet in het bezit zijn van een persoonlijke reductiekaart of een biljet 1^{ste} klasse, mod. A.

Ⓞ Rijdt van 23.V tot 25.IX.82.

Ⓞ Rijdt niet op 25.XII.82 en 1.1.83.

Ⓞ Rijdt niet van 28.VI tot 3.IX, van 20 tot 31.XII, noch op 31.V, 1 en 11.XI.82, 4.IV, 12, 13 en 23.V.83.

tab km	TT 8070	1920	TT 8071			TT 8072			1922
0 Quiévrain	20 14		21 14			22 14			
5 Thulin	20 19		21 19			22 19			
6 Hainin	20 22		21 22			22 22			
9 Boussu	20 25		21 25			22 25			
10 Saint-Ghislain	20 26		21 26			22 26			
78 Saint-Ghislain		20 35							22 35
13 Quaregnon		20 39							22 39
15 Jemappes		20 42							22 42
78 20 Mons		20 48							22 48
	6920			8097	485	1971	8099	8099	
				Ⓢ	Ⓢ X		Ⓢ X	Ⓢ	
Paris-Nord						19 27		20 30	
Saint-Quentin						20 50		21 40	
Aulnoye						21 29			
0 Quévy	20 35		21 27			21 30		22 37	
3 Biaregnies	20 39		21 31			21 34		22 41	
6 Genly	20 42		21 35			21 37		22 44	
8 Frameries	20 44		21 36			21 39		22 46	
98 12 Cuesmes	20 48		21 40			21 43		22 50	
92 15/0 Mons	20 51		21 43			21 46		22 53	
	20 40	20 56		21 50	21 52	21 57	22 29	22 31	22 56
2 Nimy-Maisières	20 43								
5 Ghlin	20 46								
8 Erbiœul	20 50								
92 11 Jurbiœul	20 53					22 06			23 04
	20 53					22 07			23 05
15 Masnuy-Saint-Pierre	20 57					22 11			23 08
19 Neufvilles	21 00					22 15			23 12
24 Soignies	21 06	21 12				22 20			23 18
	21 06	21 13				22 21			23 19
108 30 Braine-le-Comte	21 11	21 17				22 26			23 24
	21 22	21 18				22 27			23 24
35 Hennuyères	21 26					22 31			23 29
108 38 Stéhoux	21 31					22 37			23 34
40 Tubize	21 32					22 37			23 34
43 Lembeek	21 35					22 39			23 37
108 46 Halle	21 38					22 43			23 40
93	21 39					22 44			23 40
60/0	21 56	21 36				22 30	23 04	23 04	23 56
3		21 46				22 38	23 10		0 16
93		21 50				22 42	23 14	23 12	0 19
6 Bruxelles									
Brussel									
161	Schuman								
161	Q.L.-L.W.								
93	9 Schaerbeek-Schaarbeek	21 55				22 50			0 21
36	Liège	23 07							1 34

Ⓢ + desservi par TA.

Ⓢ + interdit à Mons aux militaires qui ne sont pas en possession d'une carte de réduction individuelle ou d'un billet de 1^{re} classe Mod. A.

Ⓢ Ne circule pas les 30.V. 24, 25 et 31.XII.82, 1.I, 3.IV et 22.V.83.

Ⓢ + met TA bediend.

Ⓢ + ontzegd te Mons aan militairen die geen persoonlijke verminderingskaart of geen biljet 1^{ste} klasse Mod. A hebben.

Ⓢ Rijdt niet op 30.V. 24, 25 en 31.XII.82, 1.I, 3.IV en 22.V.83.

Service « TRAIN + VÉLO »
AVEC LE VÉLO LUDO

Ateliers : Leuvense Steenweg 173 - 3070 KORTENBERG

		9157 Ⓞ	4307 Ⓞ		9166 Ⓞ	9151 Ⓞ		9167 Ⓞ	9168 Ⓞ		
tab km											
96	0 Mons	658	744		16 15	16 57		17 32	18 18		
96	2 Cuesmes	701	748		16 18	17 00		17 35	18 22		
	7 Fiénu	707	755		16 25	17 07		17 42	18 29		
	10 Pâturages.....	710	758		16 28	17 10		17 45	18 32		
		723	759		16 32	17 15		17 46	18 36		
	11 Wasmes	726	802		16 35	17 17		17 48	18 38		
	13 Warquignies.....	729	805		16 38	17 20		17 51	18 41		
	15 Boussu-Route.....	735	8 11		16 44	17 26		17 56	18 46		
	17 Saint-Ghislain-Hornu.....	738	8 14		16 47	17 29		18 00	18 49		

		9106 Ⓞ	9107 Ⓞ	9100 Ⓞ	9116 Ⓞ				
tab km									
	0 Saint-Ghislain-Hornu.....	608	702	7 41	16 16				
	2 Boussu-Route.....	611	705	7 44	16 19				
	4 Warquignies.....	617	7 11	7 50	16 25				
	6 Wasmes.....	620	7 14	7 53	16 28				
	7 Pâturages.....	623	7 17	7 56	16 31				
		627	7 18	7 58	16 31				
	10 Fiénu.....	630	7 21	8 01	16 34				
96	14 Cuesmes.....	637	7 28	8 08	16 41				
96	17 Mons.....	640	7 32	8 12	16 44				

PAPIER A
CIGARETTES

RIZLA+

Toujours le même... le meilleur!

106 Tubize - Clabecq - Ecaussinnes-Carières 106

tab km	TA 5208 Ⓞ	TA 5218 Ⓞ																		
0 Tubize.....	8 20	18 16																		
2 Clabecq.....	8 23	18 19																		
	8 23	18 19																		
5 Oisquercq.....	8 27	18 23																		
11 Fauquez.....	8 36	18 32																		
12 Ronquières.....	8 39	18 35																		
18 Ecaussinnes-Nord.....	8 46	18 42																		
21 Ecaussinnes-Carières.....	8 50	18 46																		

106 Ecaussinnes-Carières - Tubize - Clabecq 106

tab km	TA 5257 Ⓞ																			
0 Ecaussinnes-Carières.....	7 10																			
3 Ecaussinnes-Nord.....	7 14																			
9 Ronquières.....	7 21																			
11 Fauquez.....	7 24																			
16 Oisquercq.....	7 34																			
19 Clabecq.....	7 38																			
	7 39																			
21 Tubize.....	7 42																			
	Braine-le-Centre Ⓞ																			

Tour Rail

l'abonnement
touristique
qui vous fait voir
du pays !

**Renseignements
et vente
dans les gares !**

108 Bruxelles - Braine-le-Comte - Manage - Binche 108

Brussel - La Louvière

		8603 Ⓜ	7235 Ⓜ	7205 Ⓜ	TT 6806 Ⓜ	6826 Ⓜ	2475 Ⓜ	TA 6806 Ⓜ	7226 Ⓜ
tab km									
83/96	0 Schaerbeek-Schaerbeek								
	3 Bruxelles Nord-Noord						5 51		
	6 Bruxelles Cent.						5 55		
9/10	6 Bruxelles Midi-Zuid						6 00		
93/96	14 Halle						6 09		
	20 Tubize						6 14		
96	31/0 Braine-le-Comte						6 22		
	6 Ecaussinnes-Carrières	4 58	5 30	5 51			6 24	6 17	
		5 04	5 35	5 56			6 29	6 22	
	9 Marche-lez-Ecaussinnes	5 09	5 36	5 57			6 31	6 23	
	12 Familleureux	5 12	5 39	6 00				6 26	
118	15 Manage	5 16	5 42	6 03				6 29	
			5 45	6 06				6 34	
	17 Bois-d'Haine	5 20					6 39		
	19 La Croÿère	5 23							
118	22 La Louvière	5 27					6 43		
		5 28			6 36	6 25		7 02	
	24 La Louvière-Sud	5 34			6 42	6 30		7 08	
		5 43			6 43	6 31		7 18	
	27 Hayettes	5 48			6 48	6 36		7 23	
	29 Cronfestu	5 51			6 51	6 39		7 26	
	30 Leval	5 54			6 53	6 42		7 28	
	32 Ressaix	5 57			6 56	6 45		7 31	
	34 Binche	6 01			7 00	6 49		7 35	
					Charlersi Sud 118				Luttre Pr.-à-Celles 118

		7246 Ⓜ	7206 Ⓜ	TA 7376 Ⓜ	2476	TT 6807 Ⓜ	6827 Ⓜ	7207 Ⓜ	2457 Ⓜ	2457 Ⓜ
tab km										
83/96	0 Schaerbeek-Schaerbeek				Ⓜ 6 45				7 51	7 51
	3 Bruxelles Nord-Noord				6 52				7 55	7 55
	6 Bruxelles Cent.				6 56				8 01	8 01
9/10	6 Bruxelles Midi-Zuid				7 01				8 10	8 10
93/96	14 Halle				7 11				8 10	8 10
	20 Tubize				7 16				8 15	8 15
96	31/0 Braine-le-Comte				7 24				8 23	8 23
	6 Ecaussinnes-Carrières	6 29	6 52		7 26		7 36	7 57	8 25	8 25
		6 34	6 57		7 31		7 42	8 02	8 30	8 30
	9 Marche-lez-Ecaussinnes	6 35	6 58		7 31		7 43	8 03	8 31	8 31
	12 Familleureux	6 38	7 01				7 46	8 06		
	15 Manage	6 41	7 04				7 50	8 09		
118		6 45	7 07					8 12		
				7 19						
	17 Bois-d'Haine			7 19						
	19 La Croÿère			7 24	7 39		7 54			8 39
118	22 La Louvière			7 28	7 43		7 57		8 43	8 43
				7 29		7 46	8 03			
	24 La Louvière-Sud			7 34		7 52	8 09			
				7 35		7 53				
	27 Hayettes			7 41		7 58				
	29 Cronfestu			7 43		8 01				
	30 Leval			7 43		8 03				
	32 Ressaix			7 48		8 06				
	34 Binche					8 10				
				Charlersi Sud 118					Charlersi Sud 118	

■ Dessert St-Eloi à 6 32.
 ■ Dessert St-Eloi à 6 43.

■ Bedient St-Eloi om 6 32.
 ■ Bedient St-Eloi om 6 43.

108 Bruxelles - Braine-le-Comte - Manage - Binche 108

Brussel - La Louvière

		TT 6808 Ⓞ	TA 7372 Ⓞ	7208	2458	TT 6809 Ⓞ	TT 6809 Ⓞ		7209 Ⓞ	2459	TT 6810 Ⓞ	7210	
tab km	0												
93/96	3				848					948			
	6				852					952			
	9/0				901					957			
93/96	14				910					1008			
	20				915					1013			
96	31/0				923					1020			
96	6			851	925			951	1024			1051	
				856	930			956	1029			1056	
	9			857	931			957	1031			1057	
118	12			900				1000				1100	
	15			903				1003				1103	
118	17		906	906				1006				1106	
	19				939					1039			
118	22		914		943					1043			
	24		858	914		946	958					1058	
118	27		904	920		952	1004					1104	
	29		905			953	1005					1105	
118	30		910			958	1010					1110	
	32		913			1001	1013					1113	
118	34		915			1003	1015					1115	
	36		918			1006	1018					1118	
118	38		922			1010	1022					1122	
					Charleroi Sud 118				Charleroi Sud 118			Charleroi Sud 118	
		2460	TT 6811 Ⓞ	TT 6811 Ⓞ	7211 Ⓞ			2461	TT 6812 Ⓞ	TT 7382 Ⓞ	7212	2462	TT 6813 Ⓞ
tab km	0												
93/96	3												
	6												
	9/0												
93/96	14												
	20												
96	31/0												
96	6												
	9												
	12												
118	15												
	17												
118	19												
	22												
118	24												
	27												
118	29												
	30												
118	32												
	34												
118	36												
	38												
						Charleroi Sud 118				Charleroi Sud 118		Charleroi Sud 118	

PAPIER
A
CIGARETTES

RIZLA+

TOUJOURS LE MÊME...
LE MEILLEUR !

108 Bruxelles - Braine-le-Comte - Manage - Binche 108

Brussel - La Louvière

	2469	6169 Ⓞ	TA 6820 Ⓞ	7220		2470	TT 6821 Ⓞ		7221	2471
tab km										
93/96 0 Schaerbeek-Schaerbeek										
3 Bruxelles Nord-Noord						20 52				21 54
6 Bruxelles Cent.	19 54					20 56				21 58
9/0 Bruxelles Midi-Zuid	20 02					21 01				22 02
93/96 14 Halle	20 11					21 10				22 14
20 Tubize	20 16					21 15				22 20
96 31/0 Braine-le-Comte	20 24					21 23				22 28
6 Ecaussinnes-Carrières	20 25	20 26		20 51		21 25			21 51	22 30
	20 30	20 34		20 56		21 30			21 56	22 35
9 Marche-lez-Ecaussinnes	20 31	20 34		20 57		21 31			21 57	22 36
12 Familleureux		20 37		21 00					22 00	
118 15 Manage		20 41		21 03					22 03	
		20 45		21 06					22 06	
17 Bois-d'Haine	20 39		20 48			21 39				22 46
118 19 La Croÿère			20 52							
22 La Louvière	20 43		20 54			21 43				22 50
			20 58				21 46			
24 La Louvière-Sud			21 04				21 52			
			21 05				21 53			
27 Hayettes			21 10				21 58			
29 Cronfestu			21 13				22 01			
30 Leval			21 15				22 03			
32 Ressaix			21 18				22 06			
34 Binche			21 22				22 10			
				Charleroi Sud 118					Charleroi Sud 118	
			TA 5222 Ⓞ	7222 Ⓞ						
tab km										
93/96 0 Schaerbeek-Schaerbeek										
3 Bruxelles Nord-Noord										
6 Bruxelles Cent.										
9/0 Bruxelles Midi-Zuid										
93/96 14 Halle										
20 Tubize										
96 31/0 Braine-le-Comte										
6 Ecaussinnes-Carrières		22 56								
		23 01								
9 Marche-lez-Ecaussinnes		22 50								
12 Familleureux		22 53								
118 15 Manage		22 57								
		23 05								
		23 06								
		23 08								
17 Bois-d'Haine	23 01									
118 19 La Croÿère	23 03									
22 La Louvière	23 07									
	23 08									
24 La Louvière-Sud	23 14									
27 Hayettes										
29 Cronfestu										
30 Leval										
32 Ressaix										
34 Binche										

Pour vos longs voyages,
voyagez la nuit
dans une place-couchette ou dans une place-lit!

108 Binche - La Louvière - Braine-le-Comte - Bruxelles - Brussel 108

tab km		7254 ⑤		2405 ②	TT 6855 ⑥	7275 ⑧	TT 6895 ⑤	7275 ⑩	TA 7306 ⑤
0 Binche					5 17				5 27
2 Ressaix					5 20				5 30
4 Leval					5 23				5 33
5 Cronfestu					5 25				5 35
7 Hayettes					5 28				5 38
10 La Louvière-Sud	O				5 33				5 43
					5 33		5 40		5 44
118 12 La Louvière	O				5 39		5 46		5 50
15 La Croyère				5 16	5 40		5 47		
17 Bois-d'Haine				5 20	5 44		5 51		
118 19 Manage	O				5 46		5 53		
		5 00			5 50			5 57	
22 Familleureux		5 02			5 53		5 57	5 59	
25 Marche-lez-Ecaussinnes		5 06			5 57		6 01	6 03	
28 Ecaussinnes-Carrières	O	5 09		5 28	6 00		6 04	6 06	
06 34/0 Braine-le-Comte	O	5 10		5 29	6 01		6 05	6 06	
		5 15		5 34	6 07		6 11	6 11	
				5 35					
11 Tubize				5 43					
96/93 16 Halle				5 48					
31/0 Bruxelles (Midi-Zuid)	O			5 58					
6 Bruxelles (Cent.)	O			6 07					
96/93 6 Bruxelles (Nord-Noord)	O			6 11					
96/93 Schaerbeek/Schaarbeek	O			6 22					
									Roux 112

tab km		6875 ②	2426 ①	7276 ③	6876 ④		7256 ⑥	2426 ⑦	2436 ⑧	7256 ⑨	7277 ⑩	TA 6856 ⑤
0 Binche					6 11							
2 Ressaix					6 14							
4 Leval					6 17							
5 Cronfestu					6 19							
7 Hayettes					6 22							
10 La Louvière-Sud	O				6 27							
		6 00			6 27							7 07
118 12 La Louvière	O	6 06			6 33							7 13
15 La Croyère		6 07	6 14				6 47	6 47				7 14
17 Bois-d'Haine			6 19				6 51	6 54				7 18
118 19 Manage	O											7 20
				6 29		6 52				6 57	7 23	7 24
22 Familleureux		6 16		6 34		6 54				6 59	7 26	
25 Marche-lez-Ecaussinnes		6 22	6 28	6 38		6 58				7 03	7 30	
28 Ecaussinnes-Carrières	O		6 29	6 42		7 01	6 59	7 04		7 06	7 33	
06 34/0 Braine-le-Comte	O		6 35	6 48		7 02	7 00	7 06		7 07	7 34	
			6 36				7 05	7 12		7 12	7 40	
							7 06	7 14				
11 Tubize			6 45				7 13					
96/93 16 Halle			6 52				7 18					
31/0 Bruxelles (Midi-Zuid)	O		7 12				7 28	7 35				
6 Bruxelles (Cent.)	O		7 17				7 33	7 41				
96/93 6 Bruxelles (Nord-Noord)	O		7 21				7 37	7 47				
96/93 Schaerbeek/Schaarbeek	O											
						Mass		Br. G.L. Br. L.W.				Pétons 112

■ Dessert St-Eloi à 6 31/6 32.

■ Bedient St-Eloi le 6 31/6 32.

En été: trois trains directs Bruxelles-Spa!

108 Binche - La Louvière - Braine-le-Comte - Bruxelles 108

Binche - La Louvière - Braine-le-Comte - Bruxelles
Manage Brussel

tab km	2412 Ⓞ	7261 Ⓞ	TT 6862 Ⓞ	7332 Ⓞ	2413 Ⓞ	TT 6862 Ⓞ	2413 Ⓞ	7262	TT 6843 Ⓞ	TT 6863 Ⓞ	2414 Ⓞ
0 Binche			11 44			12 13				12 48	
2 Ressaix			11 47			12 16				12 51	
4 Leval			11 50			12 19				12 54	
5 Cronfestu			11 52			12 21				12 56	
7 Hayettes			11 55			12 24				12 59	
10 La Louvière-Sud			12 00			12 29				13 04	
			12 01			12 30			12 51	13 05	
118 12 La Louvière			12 07			12 36			12 57	13 11	
	11 47			12 12	12 18		12 47		12 58		13 20
15 La Croyère				12 16					13 02		
17 Bois-d'Haine	11 51			12 19	12 22		12 51		13 04		13 24
118 19 Manage				12 23							
		11 57						12 57			
22 Familleureux		11 59						12 59			
25 Marche-lez-Ecaussinnes		12 03						13 03			
28 Ecaussinnes-Carrières	11 59	12 06			12 30		12 59	13 06	13 13		13 32
	12 00	12 07			12 31		13 00	13 07	13 13		13 33
96 34/0 Braine-le-Comte	12 05	12 12			12 36		13 05	13 12	13 19		13 38
	12 06				12 37		13 06				13 39
11 Tubize	12 13				12 44		13 13				13 46
96/93 16 Halle	12 18				12 54		13 18				13 51
31/3 Bruxelles (Midi-Zuid) Ⓞ	12 28				13 04		13 28				14 01
3 Bruxelles (Cent.) Ⓞ	12 33				13 10		13 33				14 10
6 Bruxelles (Nord-Noord) Ⓞ	12 37				13 14		13 37				14 14
96/93 Schaerbeek/Schaarbeek Ⓞ											
				Châtelet 113	Namur 161						Namur 161

tab km	2414 Ⓞ	7263 Ⓞ	TT 6864 Ⓞ	6864 Ⓞ	6894 Ⓞ	2415 Ⓞ	TT 6864 Ⓞ	2415 Ⓞ	7264	TT 6844 Ⓞ
0 Binche			13 46						14 13	14 48
2 Ressaix			13 49						14 16	14 51
4 Leval			13 52						14 19	14 54
5 Cronfestu			13 54						14 21	14 56
7 Hayettes			13 57						14 24	14 59
10 La Louvière-Sud			14 02						14 29	15 04
			14 02	14 05	14 11				14 30	15 05
118 12 La Louvière			14 08	14 11	14 17			14 36		15 11
	13 47			14 12	14 18		14 20		14 47	
15 La Croyère				14 16	14 22				14 51	
17 Bois-d'Haine	13 51			14 21	14 25		14 24			
118 19 Manage				14 21						
		13 57		14 34						14 56
22 Familleureux		13 59		14 39	14 29					15 00
25 Marche-lez-Ecaussinnes		14 03		14 43	14 33					15 04
28 Ecaussinnes-Carrières	13 59	14 06		14 46	14 36		14 32	14 59	15 07	
	14 00	14 07		14 47	14 37		14 33	15 00	15 08	
96 34/0 Braine-le-Comte	14 05	14 12		14 53	14 43		14 38	15 05	15 13	
	14 06						14 40	15 06		
11 Tubize	14 13						14 48	15 13		
96/93 16 Halle	14 18						14 54	15 18		
31/3 Bruxelles (Midi-Zuid) Ⓞ	14 28						15 04	15 28		
3 Bruxelles (Cent.) Ⓞ	14 33						15 10	15 33		
6 Bruxelles (Nord-Noord) Ⓞ	14 37						15 14	15 37		
96/93 Schaerbeek/Schaarbeek Ⓞ										
				Geraards- bergen 123	Geraards- bergen 123		Namur 161			

Ⓞ Dessert St-Eloi à 14 37.

Ⓞ Les Ⓞ desservent par TT.

Ⓞ Les Ⓞ desservent St-Eloi à 14 58.

Ⓞ Bedient St-Eloi à 14 37.

Ⓞ Op Ⓞ door TT bediend.

Ⓞ Op Ⓞ bedient St-Eloi te 14 58.

108 Binche - La Louvière - Braine-le-Comte - Bruxelles 108

Manage Brussels Brussel

	2416 Ⓢ	8686 Ⓢ	2416 Ⓢ	7265 Ⓢ	TT 6865 Ⓢ	2427 Ⓢ	7286 Ⓢ	8667 Ⓢ	TT 6866 Ⓢ
tab km									
0 Binche					15 40				16 13
2 Ressaix					15 43				16 16
4 Leval					15 46				16 19
5 Cronfestu					15 49				16 21
7 Hayettes					15 52				16 24
10 La Louvière-Sud	O				15 57				16 29
					15 58			16 27	16 30
118 12 La Louvière	O				16 04			16 32	16 36
		15 20	15 33	15 47		16 15		16 35	
15 La Croyère		15 37						16 39	
17 Bois-d'Haine		15 24	15 51			16 19		16 42	
118 19 Manage	O			15 57			16 34		
22 Familleureux		15 44		15 59			16 36	16 46	
25 Marche-lez-Ecaussinnes		15 48		16 03			16 40	16 50	
28 Ecaussinnes-Carrières	O	15 32	15 51	15 59	16 06	16 28	16 43	16 53	
		15 33	15 52	16 00	16 06	16 29	16 44	16 54	
96 34/0 Braine-le-Comte	O	15 38	15 58	16 05	16 11	16 34	16 51	17 00	
		15 39		16 06		16 35			
11 Tubize		15 46		16 13			16 42		
96/93 16 Halle		15 51		16 18			16 48		
31/0 3 Bruxelles	O	16 00		16 28		17 01			
3 Brussel			16 08		16 33				
6 Brussel			16 12		16 37				
96/93 6 Schaerbeek/Schaarbeek	O								
	Wavre		Gest-St-P					Gest-St-P	
	181		123					123	

	TT 6866 Ⓢ	2427 Ⓢ	7266	TT 6867 Ⓢ	2418 Ⓢ	7287 Ⓢ	2418 Ⓢ	7267 Ⓢ	TT 6868 Ⓢ	2419 Ⓢ
tab km										
0 Binche	16 15			16 50					17 53	
2 Ressaix	16 18			16 53					17 57	
4 Leval	16 21			16 56					18 00	
5 Cronfestu	16 23			16 59					18 02	
7 Hayettes	16 25			17 01					18 05	
10 La Louvière-Sud	O			17 06					18 10	
		16 30			17 07				18 10	
118 12 La Louvière	O	16 36		17 13				18 15		
			16 47		17 19		17 47		18 20	
15 La Croyère		16 51		17 23		17 51		18 24		
17 Bois-d'Haine										
118 19 Manage	O		16 58			17 40		17 57		
22 Familleureux			17 00		17 42		17 59			
25 Marche-lez-Ecaussinnes			17 04		17 46		18 03			
28 Ecaussinnes-Carrières	O	16 59	17 07	17 31	17 49	17 59	18 06	18 32		
		17 00	17 08	17 32	17 50	18 00	18 07	18 33		
96 34/0 Braine-le-Comte	O	17 05	17 13	17 37	17 56	18 05	18 12	18 38		
		17 06		17 37		18 06		18 40		
11 Tubize		17 13		17 45		18 13		18 48		
96/93 16 Halle		17 18		17 50		18 18		18 54		
31/0 3 Bruxelles	O	17 28		17 59		18 31		19 04		
3 Brussel			17 33		18 04		18 36		19 10	
6 Brussel			17 37		18 08		18 40		19 14	
96/93 6 Schaerbeek/Schaarbeek	O									
								Namur		
								181		

Roulez en dormant... Trains autos-couchettes !

108 Binche - **La Louvière** - Braine-le-Comte - **Bruxelles** 108
 Manage Brussel

tab km		TT 6868 Ⓞ	2419 Ⓞ	7268	6869 Ⓞ	2420 Ⓞ	2420 Ⓞ	7269 Ⓞ	TT 6870 Ⓞ	2421 Ⓞ	TT 6870 Ⓞ	2421 Ⓞ
0	Binche	18 13			18 51				19 48			20 13
2	Ressaix	18 16			18 54				19 51			20 16
4	Leval	18 19			18 57				19 54			20 19
5	Cronfestu	18 21			18 59				19 56			20 21
7	Hayettes	18 24			19 03				19 59			20 24
10	La Louvière-Sud	18 29			19 08				20 04			20 29
		18 30			19 09				20 05			20 30
118	12 La Louvière	18 36			19 15				20 11			20 36
			18 47			19 19	19 47			20 20		20 47
	15 La Crorière		18 51			19 23	19 51			20 24		20 51
118	19 Manage			18 57				19 57				
	22 Familleureux			18 59				19 59				
	25 Marche-lez-Ecaussinnes			19 03				20 03				
	28 Ecaussinnes-Carrières		18 59	19 06		19 31	19 59	20 06		20 32		20 59
			19 00	19 07		19 32	20 00	20 07		20 33		21 00
96	34/0 Braine-le-Comte		19 05	19 12		19 37	20 05	20 12		20 38		21 05
			19 05			19 39	20 06			20 40		21 06
	11 Tubize		19 12			19 47	20 13			20 48		21 13
96/90	16 Halle		19 16			19 53	20 18			20 53		21 18
	31/0 Bruxelles (Midi-Zuid)		19 26			20 03	20 28			21 03		21 28
	3 Bruxelles (Cent.)		19 33			20 10	20 33			21 10		21 33
	6 Bruxelles (Nord-Noord)		19 37			20 14	20 37			21 14		21 37
96/93	Schaerbeek/Schaarbeek											
						Namur 181				Ottignies 181		

tab km		7270	TT 6871 Ⓞ	2422 Ⓞ	2422 Ⓞ	7271 Ⓞ	TT 6872 Ⓞ	2423 Ⓞ	TT 6882 Ⓞ	7272 Ⓞ
0	Binche		20 48				21 48			22 25
2	Ressaix		20 51				21 51			22 28
4	Leval		20 54				21 54			22 31
5	Cronfestu		20 56				21 56			22 33
7	Hayettes		20 59				21 59			22 36
10	La Louvière-Sud		21 04				22 04			22 40
			21 05				22 05			
118	12 La Louvière		21 11				22 11			
				21 20		21 52	22 20		22 17	
	15 La Crorière			21 24		21 56	22 24		22 21	
118	19 Manage						22 26			
		20 57					22 30			23 23
	22 Familleureux	20 59					22 18	22 35		23 25
	25 Marche-lez-Ecaussinnes	21 03					22 22	22 39		23 28
	28 Ecaussinnes-Carrières	21 06		21 32		22 04	22 25	22 42		23 31
		21 07		21 33		22 05	22 26	22 42		23 30
96	34/0 Braine-le-Comte	21 12		21 38		22 10	22 30	22 48		23 35
				21 40		22 11				23 36
	11 Tubize			21 48		22 19				22 43
96/93	16 Halle			21 54		22 24				22 48
	31/0 Bruxelles (Midi-Zuid)			22 04		22 33				22 58
	3 Bruxelles (Cent.)			22 13		22 42				23 11
	6 Bruxelles (Nord-Noord)			22 17		22 46				23 14
96/93	Schaerbeek/Schaarbeek									
				Namur 181			Enghien Édouard 123		Ottignies 181	

Nouvelle destination:
Trains Autos-Couchettes BRIVE (Dordogne)

tab	km	Bus 51 ⑤	Bus 52 ⑤	Bus 52 ⑥	Bus 54 ⑤	Bus 54 ⑥	Bus 55 ⑤	Bus 56 ⑤		
	0 La Louvière	435	513	514			614	621	632	658
	3 La Louvière-Sud			519					637	
	0 Haine-St-Pierre (Gare) P.N. (Rue de la Hestre)	443	521	527			622	629	646	706
	3 Mariemont	444	522	528			623	630	647	707
	4 Morlanwelz	450	528	534			629	636	653	713
	6 Carnières	455	533	539			634	641	658	718
	4 Piéton	500	538	544			639	646	703	723
	8 Piéton	513	551	557			653	659	716	736
		TA 7305 ⑤		TT 7325 ⑥	TA 7306 ⑤		7326 ⑤	TT 7326 ⑥	TT 7307 ⑤	TA 7327 ⑤
	La Louvière	458		551						
	Piéton	516		609						
	11 Forchies	517		600	615		657	707	720	740
	13 Trazegnies	521		604	619		701	711		744
	16 Courcelles-Centre	525		608	623		705	715		748
	17 Wilbeaurox	529		612	627		709	719		752
	19 Roux	531		614	629		711	721		754
	24 Marchienne-au-Pont	534		617	632		714	724	733	758
	25 Marchienne-Est	534		617			716	726	733	758
118/124	24 Marchienne-au-Pont	538		621			721	734	738	803
118/124	25 Marchienne-Est	541		624			723	737	741	806
118/124	27 Charleroi-Sud	544		627			726	740	744	809

tab	km	Bus 57 ⑤	Bus 58 ⑤	Bus 58 ⑥	Bus 61 ⑤	Bus 61 ⑥	Bus 62 ⑤	Bus 63 ⑥	Bus 64 ⑤	Bus 64 ⑥	Bus 65 ⑤
	0 La Louvière		747		846	850	950		1050	1046	1150
	3 La Louvière-Sud		752		851					1051	1155
	0 Haine-St-Pierre (Gare) P.N. (Rue de la Hestre)	738	753		852					1052	1156
	3 Mariemont	746	800		900	858	958		1058	1100	1204
	4 Morlanwelz	747	801		901	859	959		1059	1101	1205
	6 Carnières	753	807		907	905	1005		1105	1107	1211
	4 Piéton	758	812	841	912	910	1010	1041	1110	1112	1220
	6 Piéton		817	846	917	915	1015	1046	1115	1117	1225
	8 Piéton		830	859		926	1028	1059	1128		1239
			TT 7328 ⑤	TT 7328 ⑥				TT 7330 ⑥			
	La Louvière		850					1050			
	Piéton		907					1107			
	11 Forchies		852					1107			
	13 Trazegnies		856	911				1111			
	16 Courcelles-Centre		900	915				1115			
	17 Wilbeaurox		904	919				1119			
	19 Roux		906	921				1121			
	24 Marchienne-au-Pont		910	924				1124			
	25 Marchienne-Est		910	926				1126			
118/124	24 Marchienne-au-Pont		914	934				1134			
118/124	25 Marchienne-Est		917	937				1137			
118/124	27 Charleroi-Sud		920	940				1140			

B Morlanwelz 12 17/12 20.

B Morlanwelz 12 17/12 20.

tab	km	Bus 66 ⑤	Bus 67 ⑥	Bus 68 ⑦	Bus 69 ⑧	Bus 70 ⑨	Bus 71 ⑩	Bus 72 ⑪	Bus 72 ⑫	Bus 73 ⑬	Bus 74 ⑭
	0 La Louvière	12 13		12 46	13 04	13 50		14 29	14 46	15 07	15 53
	3 La Louvière-Sud			12 51	13 09				14 51	15 12	
	0 Haine-St-Pierre (Gare) ... P.N. (Rue de la Hestre)	12 21 12 22		12 52 13 01	13 10 13 19	13 56 13 59		14 37 14 38	14 52 15 01	15 13 15 22	16 00 16 01
	3 Mariemont	12 28		13 07	13 25	14 05		14 44	15 07	15 28	16 07
	4 Morlanwelz	12 35	12 41	13 12	13 30	14 10	14 41	14 49	15 12	15 33	16 14
	6 Carnières		12 46	13 17	13 35	14 15	14 46	14 54	15 17	15 38	
	8 Piéton	12 44		12 59	13 48	14 28		14 59	15 07	15 51	16 23
		7332 ⑤	77 7332 ⑥				7334 ⑦	77 7334 ⑧	77 7315 ⑨		
	La Louvière	12 12	12 50					14 50			
	Piéton	12 38	13 07				14 47	15 07	15 12		
	11 Forchies	12 52	13 11				14 51	15 11	15 16		
	13 Trazegnies	12 57	13 15				14 56	15 15	15 20		
	16 Courcelles-Centre	13 01	13 19				15 00	15 19	15 24		
	17 Wilbeaurox	13 03	13 21				15 02	15 21	15 26		
	19 Roux	13 06	13 24				15 06	15 24	15 30		
		13 07	13 26				15 06	15 26	15 30		
118/124	24 Marchienne-au-Pont	13 12	13 34				15 11	15 34	15 34		
5	25 Marchienne-Est	13 15	13 37				15 14	15 37			
118/124	27 Charleroi-Sud	13 18	13 40				15 17	15 40	15 40		
	Châtelet 125										
		Bus 75 ⑮	Bus 76 ⑯	Bus 77 ⑰	Bus 78 ⑱	Bus 78 ⑲	Bus 79 ⑳	Bus 79 ㉑	Bus 80 ㉒	Bus 81 ㉓	Bus 82 ㉔
	0 La Louvière		15 47	15 54	16 28	16 44		16 46	17 05	17 48	
	3 La Louvière-Sud			15 59	16 33	16 49		16 51	17 10	17 53	
	0 Haine-St-Pierre (Gare) ... P.N. (Rue de la Hestre)		15 55 15 56	16 07 16 08	16 42 16 43	16 58 16 59		17 00 17 01	17 19 17 20	18 02 18 03	
	3 Mariemont		16 02	16 14	16 49	17 05		17 07	17 26	18 09	
	4 Morlanwelz	16 13	16 07	16 20	16 41	17 10		17 12	17 31	18 14	18 41
	6 Carnières		16 12	16 25	16 46	17 15		17 17	17 36	18 19	18 46
	8 Piéton	16 22	16 24	16 39	16 59	17 28		17 49	18 33	18 59	
			7336 ⑮	77 7346 ⑰	77 7326 ⑱		77 7337 ⑳		77 7338 ㉑		77 7338 ㉔
	La Louvière				16 50						18 50
	Piéton				17 07						19 07
	11 Forchies		16 27	16 51	17 07	17 31			18 27		19 07
	13 Trazegnies		16 31	16 55	17 11	17 35			18 31		19 11
	16 Courcelles-Centre		16 36	16 59	17 15	17 39			18 35		19 15
	17 Wilbeaurox		16 42	17 04	17 19	17 43			18 39		19 19
	19 Roux		16 45	17 06	17 21	17 45			18 41		19 21
			16 49	17 10	17 24	17 48			18 45		19 24
			16 50	17 11	17 28						19 26
118/124	24 Marchienne-au-Pont		16 54	17 16	17 37						19 34
5	25 Marchienne-Est		16 57	17 19	17 40						19 37
118/124	27 Charleroi-Sud		17 00	17 22	17 43						19 40

① Morlanwelz 12 33/12 35.

② Morlanwelz 16 12/16 14.

③ Circule uniquement pendant les vacances et congés scolaires.

④ La correspondance pour la ligne 130 Charleroi-Sud - Erquennes est établie entre Marchienne-Est et La Villette.

⑤ Morlanwelz 12 33/12 35.

⑥ Morlanwelz 16 12/16 14.

⑦ Rijdt enkel gedurende de schoolvakantie en schoolvrijaf.

⑧ De aansluiting naar de lijn 130 Charleroi-Sud - Erquennes is vastgesteld tussen Marchienne-Est en La Villette.

tab	km	Bus 82 Ⓞ	Bus 83 Ⓞ	Bus 83 Ⓞ	Bus 84 Ⓞ				Bus 86 Ⓞ	Bus 86 Ⓞ
0	La Louvière.....	18 28	18 47	18 46	19 50				20 46	21 02
3	La Louvière-Sud.....	18 33	18 52	18 51					20 51	21 07
0	Haine-St-Pierre (Gare)...									
	P.N. (Rue de la Hestre)...	18 42	19 01	19 00	19 58				20 52	21 08
		18 43	19 02	19 01	19 59				21 00	21 15
3	Marlemont.....	18 49	19 08	19 07	20 05				21 01	21 16
4	Morianwelz.....	18 54	19 13	19 12	20 10				21 07	21 22
6	Carnières.....	18 59	19 18	19 17	20 15				21 12	21 27
8	Piéton.....	19 13	19 31		20 29				21 17	21 32
			7A 7339 Ⓞ		7A 7340 Ⓞ			7341 Ⓞ		
	<i>La Louvière</i>									
	Piéton.....									
			19 43		20 43			21 14		
	11 Forchies.....		19 47		20 47			21 18		
	13 Trazegnies.....		19 51		20 51			21 22		
	16 Courcelles-Centre.....		19 55		20 55			21 30		
	17 Wilbeaurox.....		19 57		20 57			21 32		
	19 Roux.....		20 00		21 00			21 35		
			20 00		21 00			21 35		
118/124	24 Marchienne-au-Pont.....		20 04		21 04			21 39		
	25 Marchienne-Est.....		20 07		21 07			21 42		
118/124	27 Charleroi-Sud.....		20 10		21 10			21 45		

■ Courcelles-Centre 21 26/21 30.

■ Courcelles-Centre 21 26/21 30.

Vos réunions avec la SNCB

à Bruxelles Nord, Central ou Midi :

- Prix global par participant à partir de **950 F.**, comprenant :
 - une salle de 20 à 60 places ;
 - le train gratuit aller/retour en 1^{re} classe entre toute gare belge et Bruxelles ;
 - un service « restauration » : pauses café, repas complet.
- A organiser avec le représentant commercial de la SNCB dans votre région.
- **Renseignements complémentaires : voir page 105.**

tab	km	TT 7382 Ⓞ			7384 Ⓞ	7384 Ⓞ				TT 7365 Ⓞ	7386 Ⓞ
118/124	0 Charleroi-Sud	12 30			14 15	14 30				15 42	16 15
	2 Marchienne-Est	12 33			14 18	14 33				15 45	16 18
118/124	4 Marchienne-au-Pont	12 36			14 22	14 36				15 48	16 22
	9 Roux	12 40			14 26	14 40				15 52	16 26
		12 40			14 27	14 40				15 52	16 26
	11 Wilbeaurox	12 43			14 30	14 43				15 55	16 29
	12 Courcelles-Centre	12 45			14 33	14 45				15 57	16 31
	15 Trazegnies	12 49			14 37	14 49				16 01	16 36
	17 Forchies	12 53			14 41	14 53				16 05	16 40
	20 Piéton	12 57			14 45	14 57				16 09	16 44
		13 10			14 46	15 10					
	La Louvière	13 29			15 10	15 29					
					113					Manage 113	Manage 113
		Bus 19 Ⓞ	Bus 20 Ⓞ	Bus 21 Ⓞ	Bus 22 Ⓞ	Bus 22 Ⓞ		Bus 23 Ⓞ	Bus 24 Ⓞ	Bus 25 Ⓞ	Bus 27 Ⓞ
									●		
	Piéton	13 00	13 28	14 31	14 50	15 00		15 23		16 24	16 48
	22 Carnières	13 12	13 41	14 44	15 03	15 12		15 36		16 37	17 02
	24 Morlanwelz	13 17	13 46	14 49	15 08	15 17		15 41	16 05	16 42	17 07
	25 Mariemont	13 22	13 51	14 54	15 13	15 22		15 45		16 47	17 12
	P.N. (Rue de la Hestre)	13 28	13 57	15 00	15 19	15 28		15 51		16 53	17 18
	Haine-St-Pierre (Gare)	13 29	13 58	15 01	15 20	15 29		15 52		16 54	17 19
	28 La Louvière-Sud			15 09				16 00	16 23	17 02	17 27
				15 10				16 01			17 28
	3 La Louvière	13 37	14 06	15 15	15 28	15 37		16 06			17 33
		TT 7386 Ⓞ	7387 Ⓞ	7387 Ⓞ	TA 7393 Ⓞ	TA 7388 Ⓞ		TT 7388 Ⓞ		TT 7398 Ⓞ	TA 7389 Ⓞ
tab	km										
118/124	0 Charleroi-Sud	16 30	17 01	17 24		18 14		18 30			19 14
	2 Marchienne-Est	16 33	17 04	17 27		18 17		18 33			19 17
118/124	4 Marchienne-au-Pont	16 36	17 08	17 31		18 21		18 36			19 20
	9 Roux	16 40	17 12	17 35		18 25		18 40			19 24
		16 40	17 12	17 35	17 58	18 25		18 40		18 55	19 24
	11 Wilbeaurox	16 43	17 15	17 38	18 01	18 28		18 43		18 58	19 27
	12 Courcelles-Centre	16 45	17 18	17 43	18 03	18 30		18 45		19 00	19 29
	15 Trazegnies	16 49	17 22	17 48	18 07	18 35		18 49		19 04	19 33
	17 Forchies	16 53	17 26	17 52	18 11	18 39		18 53		19 08	19 37
	20 Piéton	16 57	17 30	17 56	18 15	18 43		18 57		19 12	19 41
		17 10	17 35					19 10			
	La Louvière	17 29	17 59					19 29			
			Biche 113								
		Bus 27 Ⓞ	Bus 28 Ⓞ		Bus 29 Ⓞ			Bus 30 Ⓞ		Bus 30 Ⓞ	Bus 31 Ⓞ
	Piéton	17 00	17 37		18 20			19 00		19 16	19 45
	22 Carnières	17 12	17 50		18 34			19 12		19 29	19 58
	24 Morlanwelz	17 17	17 55		18 39			19 17		19 34	20 03
	25 Mariemont	17 22	18 00		18 44			19 22		19 39	20 08
	P.N. (Rue de la Hestre)	17 28	18 06		18 50			19 28		19 45	20 14
	Haine-St-Pierre (Gare)	17 29	18 07		18 51			19 29		19 46	20 15
	28 La Louvière-Sud				18 59					19 54	
					19 00					19 55	
	3 La Louvière	17 37	18 15		19 05			19 37		20 00	20 22

Les week-ends en été : train direct Charleroi - Ostende

Charleroi 6.56 ➔ Ostende 9.09

tab	km	TA 7390 ⓐ	TT 7390 ⓐ	TA 7391 ⓐ	7392 ⓐ	TT 7392 ⓐ			
118/124	0 Charleroi-Sud.....	20 15	20 30	21 15	22 36	22 38			
	2 Marchienne-Est.....	20 18	20 33	21 18	22 39	22 41			
	4 Marchienne-au-Pont.....	20 21	20 36	21 21	22 42	22 44			
118/124	9 Roux.....	20 25	20 40	21 25	22 46	22 48			
		20 25	20 40	21 25	22 46	22 48			
	11 Wilbeaurox.....	20 28	20 43	21 28	22 49	22 51			
	12 Courcelles-Centre.....	20 30	20 45	21 30	22 51	22 53			
	15 Trazegnies.....	20 34	20 49	21 34	22 55	22 57			
	17 Forchies.....	20 38	20 53	21 38	22 59	23 01			
	20 Piéton.....	20 42	20 57	21 42	23 03	23 05			
			21 10	21 42		23 06			
	La Louvière.....		21 29	21 59		23 30			
		Bus 32 ⓐ	Bus 32 ⓐ	Bus 33 ⓐ	Bus 34 ⓐ				
	Piéton.....	20 31	21 00	21 47	23 06				
	22 Carnières.....	20 44	21 12	22 00	23 19				
	24 Morlanwelz.....	20 49	21 17	22 05	23 24				
	25 Mariemont.....	20 54	21 22	22 10	23 29				
	P.N. (Rue de la Hestre).....	21 00	21 28	22 16	23 35				
	Haine-St-Pierre (Gare).....	21 01	21 29	22 17	23 36				
	28 La Louvière-Sud.....	21 09		22 25					
		21 10		22 25					
	3 La Louvière.....	21 15	21 37	22 30	23 44				

Tour Rail

L'abonnement
touristique
qui vous fait
voir du pays !

*Valable
sur toutes les lignes
de la S.N.C.B.*

**Renseignements
et vente
dans les gares !**

tab km		TA 7321 Ⓢ	TT 6856 Ⓢ	TT 7322 Ⓢ	7332 Ⓢ	TT 7323 Ⓢ	7334 Ⓢ	7336 Ⓢ		
0 Manage		6 54	7 24	8 36	12 24	13 12	14 14	16 03		
3 Bellecourt		6 58	7 28	8 40	12 28	13 16	14 18	16 07		
5 Chapelle-lez-Herlaimont		7 01	7 31	8 42	12 31	13 19	14 21	16 10		
6 Bascoup		7 04	7 33	8 45	12 33	13 21	14 23	16 16		
10 Piéton	Ⓢ	7 10	7 38	8 50	12 38	13 26	14 28	16 21		
					Châtelet 112		Charlers Sud 112	Charlers Sud 112		
tab km		TT 7346 Ⓢ	TT 7337 Ⓢ	TT 7338 Ⓢ	TT 7349 Ⓢ					
0 Manage		16 36	17 12	18 12	19 12					
3 Bellecourt		16 40	17 16	18 16	19 16					
5 Chapelle-lez-Herlaimont		16 43	17 19	18 19	19 19					
6 Bascoup		16 45	17 21	18 21	19 21					
10 Piéton	Ⓢ	16 50	17 26	18 26	19 26					
		Charlers Sud 112	Roux 112	Roux 112						

tab km		TA 7355 Ⓢ	TA 7376 Ⓢ	TT 7377 Ⓢ	TT 7357 Ⓢ	TT 7372 Ⓢ	TT 7362 Ⓢ	TT 7374 Ⓢ	7384 Ⓢ		
0 Piéton		6 13	6 58	7 41	8 18	8 52	12 48	13 36	14 46		
4 Bascoup		6 18	7 05	7 47		8 57	12 53	13 41	14 52		
5 Chapelle-lez-Herlaimont		6 21	7 08	7 49		9 00	12 56	13 44	14 54		
7 Bellecourt		6 23	7 10	7 52		9 02	12 58	13 46	14 57		
10 Manage	Ⓢ	6 27	7 14	7 56	8 28	9 06	13 02	13 50	15 01		
			Binche 100	La Louvrière 110		La Lou- vière-Sud 100	La Lou- vière-Sud 100		La Louvrière 100		
tab km		TT 7365 Ⓢ	7386 Ⓢ	7367 Ⓢ	TA 7399 Ⓢ						
0 Piéton		16 10	16 51	17 35	19 46						
4 Bascoup	Ⓢ	16 18	16 56	17 40	19 51						
5 Chapelle-lez-Herlaimont		16 21	16 59	17 43	19 53						
7 Bellecourt		16 23	17 01	17 46	19 56						
10 Manage	Ⓢ	16 27	17 05	17 50	20 00						
			Binche 100								

Ⓢ Bascoup 16 12/16 16.
Ⓢ Bascoup 16 15/16 18.

Carte « INTERNATIONAL SENIOR »

pour les plus de 60 ou 65 ans !



Voyagez en train à demi-prix vers la Grande-Bretagne, les Pays-Bas, la France, l'Espagne, le Portugal et le Luxembourg.

La République Fédérale d'Allemagne*.

(* 30 % de réduction)

Prix de la carte : valable 3 mois : 200 F.
valable 1 an : 500 F.

		7154 ⑤	7155 ⑤	7155 ⑥	7255 ⑤	7175 ⑤		7156 ⑤	7156 ⑥	7276 ⑤	3104	
tab km												
	0 Charleroi-Sud										611	
	4 Marchienne-au-Pont										616	
	15 Luttre-Pont-à-Celles				519					609		
	18 Pont-à-Celles				521						611	
	21 Gouy-lez-Piéton				524						614	
	24 Godarville				527						617	
	28 Manage				532					622	631	
108	31 Bois-d'Haine		512			542		603	609		632	
	32 La Croÿère		516			546		607	613			
	35 La Louvière		518			548		609	615		640	
108	37 Bois-du-Luc	430	522	529		552		626	619		641	
	40 Bracquegnies	433	525	532		555		629	622			
	42 Thieu	436	528	535		558		632	625			
	45 Havré-Ville	438	530	537		600		634	627			
	49 Obourg	441	533	540		603		637	630			
	53 Nimy	445	537	544		607		641	634			
	55 Mons	448	540	547		610		644	637		655	
		452	545	552		614		648	641			
										Braine-le-Comte 108	Mouscron-Moeskroen 78	
		7176 ⑤	7256 ⑤	7256 ⑥	7157 ⑤	7157 ⑥	7277 ⑤	3105	7257 ⑤	7377 ⑤	7158 ⑤	3106
tab km												
	0 Charleroi-Sud		623	624				712	727			813
	4 Marchienne-au-Pont		628	629				717	732			817
	15 Luttre-Pont-à-Celles		637	640			708		740			
	18 Pont-à-Celles		639	642			710		742			
	21 Gouy-lez-Piéton		642	645			713		745			
	24 Godarville		645	648			716		748			
	28 Manage		650	653			721	731	753			831
108	31 Bois-d'Haine	641			711	711		732		757	815	832
	32 La Croÿère	645			715	715					819	
	35 La Louvière	647			717	717					821	
108	37 Bois-du-Luc	650			720	720		740		805	824	840
	40 Bracquegnies	651			726	721		741			825	841
	42 Thieu	654			729	724					828	
	45 Havré-Ville	657			732	727					831	
	49 Obourg	659			734	729					833	
	53 Nimy	702			737	732					836	
	55 Mons	706			741	736					840	
		709			744	739					844	
		713			748	743		755			848	855
			Mons 108	Braine-le-Comte 108			Braine-le-Comte 108	Mouscron-Moeskroen 78	Braine-le-Comte 108		Mouscron-Moeskroen 78	
		7258	7159	3107	7259 ⑤	7160 ⑤		3108	7260	7161	3109	
tab km												
	0 Charleroi-Sud	827			912	927		1013	1027		1112	
	4 Marchienne-au-Pont	832			917	932		1017	1032		1117	
	15 Luttre-Pont-à-Celles	840				940			1040			
	18 Pont-à-Celles	842				942			1042			
	21 Gouy-lez-Piéton	845				945			1045			
	24 Godarville	848				948			1048			
	28 Manage	853			931	953		1031	1053		1131	
108	31 Bois-d'Haine		913	932		1013		1032		1113	1132	
	32 La Croÿère		917			1017				1117		
	35 La Louvière		919			1019				1119		
108	37 Bois-du-Luc		923	940		1023		1040		1123	1140	
	40 Bracquegnies		925	941		1025		1041		1125	1141	
	42 Thieu		928			1028				1128		
	45 Havré-Ville		931			1031				1131		
	49 Obourg		933			1033				1133		
	53 Nimy		936			1036				1136		
	55 Mons		940			1040				1140		
			944			1044				1144		
			948		955	1048		1055		1148		1155
		Braine-le-Comte 108		Mouscron-Moeskroen 78	Braine-le-Comte 108		Mouscron-Moeskroen 78	Braine-le-Comte 108		Mouscron-Moeskroen 78		

		7261 Ⓞ	7162 Ⓞ	3110	7262		7163	3111	7263 Ⓞ	7164 Ⓞ	7164 Ⓞ	3112
tab km												
	0 Charleroi-Sud	11 27		12 12	12 27			13 12	13 27			14 12
	4 Marchienne-au-Pont	11 32		12 17	12 32			13 17	13 32			14 17
	15 Luttre-Pont-à-Celles	11 40			12 40				13 40			
	18 Pont-à-Celles	11 42			12 42							
	21 Gouy-lez-Piéton	11 45			12 45				13 42			
	24 Godarville	11 48			12 48				13 45			
108	28 Manage	11 53		12 31	12 53			13 31	13 53			14 31
	31 Bois-d'Haine		12 13	12 32			13 13	13 32		14 13		14 32
	32 La Croÿère		12 17				13 17			14 17		
108	35 La Louvière		12 19				13 19			14 19		
	37 Bois-du-Luc		12 23	12 40			13 23	13 40		14 23		14 40
	40 Bracquegnies		12 25	12 41			13 25	13 41		14 25		14 41
	42 Thieu		12 28				13 28			14 28		14 28
	45 Havré-Ville		12 31				13 31			14 31		14 31
	49 Obourg		12 33				13 33			14 33		14 33
	53 Nimy		12 36				13 36			14 36		14 36
	55 Mons		12 40				13 40			14 40		14 40
			12 44				13 44			14 44		14 44
			12 48	12 55			13 48	13 55		14 48		14 55
		Braine-le-Comte 108		Mouscron- Moeskroen 78	Braine-le-Comte 108		Mouscron- Moeskroen 78	Braine-le-Comte 108		Mouscron- Moeskroen 78		Mouscron- Moeskroen 78
tab km												
	0 Charleroi-Sud	14 27		15 12	15 27		16 00	16 12	16 27			16 41
	4 Marchienne-au-Pont	14 32		15 17	15 32		16 04	16 17	16 32			16 47
	15 Luttre-Pont-à-Celles	14 40			15 40		16 12		16 40			16 58
	18 Pont-à-Celles	14 42			15 42		16 14		16 42			17 00
	21 Gouy-lez-Piéton	14 45			15 45		16 17		16 45			17 03
	24 Godarville	14 48			15 48		16 20		16 48			17 06
108	26 Manage	14 53		15 31	15 53		16 25	16 31	16 53			17 10
	31 Bois-d'Haine		15 13	15 32			16 12	16 32				17 13
	32 La Croÿère		15 17				16 16					17 17
108	35 La Louvière		15 19				16 18					17 19
	37 Bois-du-Luc		15 23	15 40			16 21	16 40				17 23
	40 Bracquegnies		15 25	15 41			16 26	16 41		17 05		17 25
	42 Thieu		15 28				16 29			17 10		17 28
	45 Havré-Ville		15 31				16 32			17 12		17 31
	49 Obourg		15 33				16 34			17 15		17 36
	53 Nimy		15 36				16 37			17 19		17 40
	55 Mons		15 40				16 41			17 26		17 44
			15 44				16 45					17 44
			15 48	15 55			16 49	16 55				17 48
		Braine-le-Comte 108		Mouscron- Moeskroen 78	Braine-le-Comte 108		Braine-le-Comte 108	Mouscron- Moeskroen 78	Braine-le-Comte 108			

■ Dessert Marchienne-Est à 16 44 et Roux à 16 51.

■ Bédient Marchienne-Est te 16 44 en Roux te 16 51.

INTER RAIL JUNIOR

1 mois de train-stop

7 280 F

moins de 26 ans

23 pays!

	3115	7287 Ⓞ	7267 Ⓞ	7168 Ⓞ	7286 Ⓞ	3116	6889 Ⓞ	7268	7169	3117	7269 Ⓞ
tab km											
0 Charleroi-Sud	17 13		17 31			18 11		18 27		19 11	19 27
4 Marchienne-au-Pont	17 17		17 35			18 16		18 32		19 16	19 32
15 Luttre-Pont-à-Celles		17 25	17 44		18 04			18 42			19 40
18 Pont-à-Celles		17 27	17 46		18 06			18 44			19 42
21 Gouy-lez-Piéton		17 30	17 49		18 09			18 47			19 45
24 Godarville		17 33	17 52		18 12			18 50			19 48
28 Manage	Ⓞ	17 32	17 57		18 17	18 31		18 55		19 31	19 53
31 Bois-d'Haine		17 33		18 13		18 32	18 46		19 13	19 32	
32 La Croÿère				18 17			18 50		19 17		
35 La Louvière	Ⓞ	17 41		18 19		18 40	18 52		19 19	19 40	
37 Bois-du-Luc		17 42		18 23		18 41	18 56		19 23	19 41	
40 Bracquegnies				18 25					19 25		
42 Thieu				18 28					19 28		
45 Havré-Ville				18 31					19 31		
49 Obourg				18 33					19 33		
53 Nimy				18 36					19 36		
55 Mons	Ⓞ	17 55		18 40		18 55			19 40	19 55	
				18 44					19 44		
				18 48					19 48		
	Mouscron-Mouscron 78	Braine-le-Comte 108	Braine-le-Comte 108			Mouscron-Mouscron 78		Braine-le-Comte 108		Ⓞ Tournai-Mouscron 78	Braine-le-Comte 108
tab km	7170 Ⓞ	3118	7270	7171	3119	7271 Ⓞ	7172 Ⓞ	7172 Ⓞ	3120 Ⓞ	7272 Ⓞ	7173 Ⓞ
0 Charleroi-Sud		20 12	20 27		21 12	21 27			22 31	22 46	
4 Marchienne-au-Pont		20 17	20 32		21 17	21 32			22 36	22 51	
15 Luttre-Pont-à-Celles			20 40			21 40				23 05	
18 Pont-à-Celles			20 42			21 42				23 07	
21 Gouy-lez-Piéton			20 45			21 45				23 10	
24 Godarville			20 48			21 48				23 13	
28 Manage	Ⓞ	20 31	20 54		21 31	21 53			22 48	23 18	
31 Bois-d'Haine		20 13	20 32		21 13	21 32	22 13		22 49		23 21
32 La Croÿère		20 17	20 36		21 17	21 36	22 17				23 25
35 La Louvière	Ⓞ	20 19	20 38		21 19	21 38	22 19		22 57		23 27
37 Bois-du-Luc		20 23	20 42		21 23	21 42	22 23		22 58		23 31
40 Bracquegnies		20 25	20 44		21 25	21 44	22 25				
42 Thieu		20 28	20 47		21 28	21 47	22 28	22 25			
45 Havré-Ville		20 31	20 50		21 31	21 50	22 31	22 28			
49 Obourg		20 33	20 52		21 33	21 52	22 33	22 31			
53 Nimy		20 36	20 55		21 36	21 55	22 36	22 33			
55 Mons	Ⓞ	20 40	20 59		21 40	21 59	22 40	22 36			
		20 44	20 63		21 44	21 63	22 44	22 40			
		20 48	20 67		21 48	21 67	22 48	22 44	23 12		
			Braine-le-Comte 108			Braine-le-Comte 108			Ⓞ Braine-le-Comte 108		

Ⓞ Dessert Marchienne-Est à 22 49 - Roux à 22 55 - Courcelles-Motte à 22 58 - La Chaussée à 23 01.

Ⓞ Bedient Marchienne-Est te 22 49 - Roux te 22 55 - Courcelles-Motte te 22 58 - La Chaussée te 23 01.

Pour les plus de 60 ou 65 ans

INTER RAIL SENIOR

Un mois en train
dans 20 pays européens

Prix : 9.710 F. en 1^{re} cl.
6.470 F. en 2^e cl.

tab km	7204 ⑤	7104 ⑤		7125 ⑤	7125 ⑥	7225 ⑤	7205 ⑤	3155 ⑤	7126 ⑤	3155 ⑥	7226 ⑤
0 Mons		4 18		5 00	5 00			5 57	6 00	6 09	
2 Nimy		4 21		5 03	5 03				6 03		
6 Obourg		4 25		5 07	5 07				6 07		
10 Havré-Ville		4 28		5 10	5 10				6 10		
13 Thieu		4 31		5 13	5 13				6 13		
15 Braquegnies		4 34		5 16	5 16				6 16		
17 Bois-du-Luc		4 37		5 19	5 19				6 19		
108 20 La Louvière	○	4 40		5 22	5 22			6 10	6 22	6 23	
23 La Croÿère		4 41		5 23				6 11	6 23	6 24	
24 Bois-d'Haine		4 44		5 26					6 26		
108 27 Manage	○	4 47		5 29				6 19	6 29		
		4 50		5 33				6 33	6 32	6 32	
31 Godarville		4 53				5 48	6 09	6 20		6 33	6 39
34 Gouy-lez-Piéton		4 57				5 52	6 13				6 43
37 Pont-à-Celles		5 00				5 55	6 16				6 46
		5 03				5 58	6 19				6 49
40 Luttre-Pont-à-Celles	○	5 06				6 01	6 22				6 52
51 Marchienne-au-Pont	○						6 30	6 36		6 48	
55 Charleroi-Sud	○						6 36	6 42		6 55	
								Liers 125		Liers 125	

tab km	7106 ⑤	3194 ⑤	7106 ⑤	7206 ⑤		7136 ⑤	3156	7227 ⑤	7107 ⑤	7207 ⑤	3157
0 Mons	6 15	6 21	6 28			6 50	7 09		7 21		8 08
2 Nimy	6 18		6 31			6 53			7 24		
6 Obourg	6 22		6 35			6 57			7 28		
10 Havré-Ville	6 25		6 38			7 00			7 31		
13 Thieu	6 28		6 41			7 03			7 34		
15 Braquegnies	6 31		6 44			7 06			7 37		
17 Bois-du-Luc	6 34		6 47			7 09			7 40		
108 20 La Louvière	6 38	6 37	6 51			7 12	7 23		7 43		8 23
23 La Croÿère	6 40	6 38	6 52				7 24		7 44		8 24
24 Bois-d'Haine	6 43		6 56						7 47		
108 27 Manage	6 46		6 58						7 50		
	6 50	6 47	7 02				7 32		7 54		8 32
31 Godarville		6 49		7 09			7 33	7 36		8 15	8 33
34 Gouy-lez-Piéton				7 13				7 40		8 19	
37 Pont-à-Celles				7 16				7 43		8 22	
				7 19				7 46		8 25	
40 Luttre-Pont-à-Celles	○			7 22				7 49		8 28	
51 Marchienne-au-Pont	○	7 04		7 30			7 48	7 57		8 37	8 48
55 Charleroi-Sud	○	7 09		7 35			7 54	8 02		8 41	8 54
								Liers 125		Liers 125	

tab km	7108	7208	3158	7109 ⑤	7209 ⑤	3159		7110	7210	3160	7111 ⑤
0 Mons	8 18		9 09	9 16		10 09		10 15		11 09	11 15
2 Nimy	8 21			9 19				10 18			11 18
6 Obourg	8 25			9 23				10 22			11 22
10 Havré-Ville	8 28			9 26				10 25			11 25
13 Thieu	8 31			9 29				10 28			11 28
15 Braquegnies	8 34			9 32				10 31			11 31
17 Bois-du-Luc	8 37			9 35				10 34			11 34
108 20 La Louvière	8 41		9 23	9 39		10 23		10 38		11 23	11 38
23 La Croÿère	8 42		9 24	9 40		10 24		10 40		11 24	11 40
24 Bois-d'Haine	8 45			9 43				10 43			11 43
108 27 Manage	8 48			9 46				10 46			11 46
	8 51		9 32	9 50		10 32		10 50		11 32	11 50
31 Godarville		9 09	9 33		10 09	10 33			11 09	11 33	
34 Gouy-lez-Piéton		9 13			10 13				11 13		
37 Pont-à-Celles		9 16			10 16				11 16		
		9 19			10 19				11 19		
40 Luttre-Pont-à-Celles	○	9 22			10 22				11 22		
51 Marchienne-au-Pont	○	9 30	9 48		10 30	10 48			11 29	11 48	
55 Charleroi-Sud	○	9 35	9 55		10 35	10 54			11 33	11 54	
				Liers 125		Liers 125				Liers 125	

		7211 Ⓞ	3161	7112	7212	3162		7113 Ⓞ	7113 Ⓞ	7213 Ⓞ	3163	7114
tab km												
	0 Mons		12 09	12 15		13 09		13 15	13 15		14 09	14 15
	2 Nimy			12 18				13 18	13 18			14 18
	6 Obourg			12 22				13 22	13 22			14 22
	10 Havré-Ville			12 25				13 25	13 25			14 25
	13 Thieu			12 28				13 28	13 28			14 28
	15 Bracquegnies			12 31				13 31	13 31			14 31
	17 Bois-du-Luc			12 34				13 34	13 34			14 34
108	20 La Louvière	Ⓞ	12 23	12 38		13 23		13 38	13 38		14 23	14 38
	23 La Croyère		12 24	12 40		13 24		13 40			14 24	14 40
	24 Bois-d'Haine			12 43				13 43				14 43
108	27 Manage	Ⓞ	12 32	12 46		13 32		13 46			14 32	14 46
	31 Godarville		12 09	12 33	13 09	13 33				14 12	14 33	
	34 Gouy-lez-Piéton		12 13		13 13					14 16		
	37 Pont-à-Celles		12 16		13 16					14 19		
	40 Luttre-Pont-à-Celles	Ⓞ	12 22	12 22	13 22					14 25		
	51 Marchienne-au-Pont	Ⓞ	12 30	12 48	13 30	13 48				14 32	14 48	
	55 Charleroi-Sud	Ⓞ	12 35	12 54	13 35	13 54				14 36	14 54	
			Liers 125			Liers 125					Liers 125	
tab km		7214	3164	7115 Ⓞ	7215 Ⓞ	7146 Ⓞ	3165		7116	7236 Ⓞ	7216	3166
	0 Mons		15 10	15 15		15 57	16 09		16 15			17 09
	2 Nimy			15 18					16 18			
	6 Obourg			15 22		16 03			16 22			
	10 Havré-Ville			15 25		16 06			16 25			
	13 Thieu			15 28		16 09			16 28			
	15 Bracquegnies			15 31		16 12			16 31			
	17 Bois-du-Luc			15 34					16 34			
108	20 La Louvière	Ⓞ	15 23	15 38		16 18	16 23		16 38			17 23
	23 La Croyère		15 24	15 40			16 24		16 40			17 24
	24 Bois-d'Haine			15 43					16 43			
108	27 Manage	Ⓞ	15 32	15 46			16 32		16 46			17 32
	31 Godarville		15 09	15 33	16 09		16 33		16 50	16 58	17 09	17 33
	34 Gouy-lez-Piéton		15 13		16 13					17 02	17 13	
	37 Pont-à-Celles		15 16		16 16					17 05	17 16	
	40 Luttre-Pont-à-Celles	Ⓞ	15 22	15 22	16 22					17 08	17 19	
	51 Marchienne-au-Pont	Ⓞ	15 30	15 48	16 30		16 48			17 11	17 22	17 48
	55 Charleroi-Sud	Ⓞ	15 35	15 54	16 35		16 55			17 06	17 38	17 56
			Liers 125				Liers 125					Liers 125

Vos réunions avec la SNCB

à Bruxelles Nord, Central ou Midi :

- Prix global par participant à partir de **950 francs** ;
- A organiser avec le représentant commercial de la SNCB dans votre région.

Renseignements complémentaires : voir page 105.

tab km	7237 ⓐ	7117 ⓑ	7137 ⓒ	7217 ⓓ	3167	6868 ⓔ	7118 ⓕ	7118 ⓖ	7218	3168
0 Mons		17 15	17 31		18 09		18 15	18 19		19 09
2 Nimy		17 18	17 34				18 18	18 22		
6 Obourg		17 22	17 38				18 22	18 26		
10 Havré-Ville		17 25	17 41				18 25	18 29		
13 Thieu		17 28	17 44				18 28	18 32		
15 Bracquegnies		17 31	17 47				18 31	18 35		
17 Bois-du-Luc		17 34	17 50				18 34	18 38		
108 20 La Louvière		17 38	17 54		18 23		18 38	18 42		19 23
23 La Croÿère		17 40		18 09	18 24	18 30	18 40	18 43		19 23
24 Bois-d'Haine		17 43		18 13		18 34	18 43	18 46		
108 27 Manage		17 46		18 16		18 37	18 46	18 49		
31 Godarville		17 50		18 19		18 41	18 50	18 53		19 32
34 Gouy-lez-Piéton		17 53							19 09	19 32
37 Pont-à-Celles		17 56							19 13	
40 Luttre-Pont-à-Celles	ⓐ								19 16	
51 Marchienne-au-Pont	ⓑ	17 58		18 22					19 19	
55 Charleroi-Sud	ⓒ			18 22	18 48				19 22	19 47
				18 36	18 55				19 30	19 52
									19 35	
					Liers 125					Liège G Liège 125

tab km	7119 ⓐ	7219 ⓑ	3169	7120	7220	3170	7121 ⓒ	7121 ⓓ	7221	7122 ⓔ	7122 ⓕ
0 Mons	19 15		20 09	20 15		21 09	21 15	21 15		22 15	22 15
2 Nimy	19 18			20 18			21 18	21 18		22 18	22 18
6 Obourg	19 22			20 22			21 22	21 22		22 22	22 22
10 Havré-Ville	19 25			20 25			21 25	21 25		22 25	22 25
13 Thieu	19 28			20 28			21 28	21 28		22 28	22 28
15 Bracquegnies	19 31			20 31			21 31	21 31		22 31	22 31
17 Bois-du-Luc	19 34			20 34			21 34	21 34		22 34	22 34
108 20 La Louvière	19 38		20 23	20 38		21 23	21 38	21 38		22 38	22 38
23 La Croÿère	19 40		20 24	20 40		21 24	21 40			22 40	
24 Bois-d'Haine	19 43			20 43			21 43			22 43	
108 27 Manage	19 46			20 46			21 46			22 46	
31 Godarville	19 50		20 32	20 50		21 33	21 50			22 50	
34 Gouy-lez-Piéton		20 12	20 33		21 12	21 34			22 12		
37 Pont-à-Celles		20 16			21 16				22 16		
40 Luttre-Pont-à-Celles		20 18			21 19				22 19		
51 Marchienne-au-Pont		20 21			21 22				22 22		
55 Charleroi-Sud		20 24			21 24				22 25		
		20 31	20 48		21 33	21 50			22 32		
		20 35	20 54		21 38	21 56			22 36		
				Liers 125							

TRAINS AUTOS-COUCHETTES

nouveau, cette année

en haute saison

- ⇒ Augmentation de la fréquence vers **Avignon, Narbonne, Saint-Raphaël** dessertes quasi-quotidiennes.
- ⇒ Nouvelle relation : Schaerbeek-Brive (Dordogne).
- ⇒ Réductions importantes : jusqu'à 3 500 F par trajet ou 7 000 F par voyage aller et retour.

Demandez notre brochure !

Renseignements dans les gares et agences de voyages accréditées.

tab km	8603 Ⓐ	8629 Ⓐ	8604 Ⓐ	8604 Ⓐ	8605 Ⓐ	TT 8631 Ⓐ	8606	8607 Ⓐ	8632 Ⓐ	TT 8608	TT 8610
0 Gent-Sint-Pieters	3 13		4 45	4 45		6 04	6 26	7 03	7 44	8 34	10 34
5 Merelbeke	3 18		4 50	4 50		6 10	6 31	7 08	7 49	8 39	10 39
8 Melle	3 22		4 53	4 53		6 14	6 35	7 11	7 52	8 42	10 42
11 Gontrode	3 25		4 56	4 56		6 17	6 38	7 14	7 56	8 45	10 45
12 Landskouter	3 28		4 58	4 58		6 19	6 40	7 17	7 58	8 47	10 47
14 Moortsele	3 31		5 01	5 01		6 22	6 43	7 20	8 02	8 50	10 50
16 Scheldewindeke	3 35		5 04	5 04		6 25	6 46	7 23	8 05	8 53	10 53
18 Balegem-Dorp	3 38		5 07	5 07		6 29	6 50	7 27	8 08	8 56	10 56
20 Balegem-Zuid	3 41		5 10	5 10		6 33	6 54	7 31	8 12	9 00	11 00
24 Zottegem	3 45		5 14	5 14		6 37	6 58	7 35	8 16	9 04	11 04
27 Erwetegem	3 48	4 40	5 16	5 20	5 56		7 13	7 45		9 10	11 10
29 Sint-Maria-Oudenhove	3 52	4 44	5 20	5 24	6 01		7 17	7 49		9 14	11 14
31 Lierde	3 55	4 47	5 22	5 26	6 04		7 20	7 52		9 16	11 16
33 Hemelveerdegem	3 58	4 49	5 25	5 29	6 08		7 24	7 56		9 19	11 19
34 Meldorp	4 01	4 52	5 28	5 32	6 12		7 28	8 00		9 22	11 22
37 Geraardsbergen	4 04	4 55	5 31	5 35	6 16		7 31	8 03		9 25	11 25
	4 06	4 59	5 35	5 40	6 21		7 35	8 07		9 29	11 29

	Brche 123	Braise-le-Comte 123	Braise-le-Comte 123	Br. (N.) 123-94	Br. (N.) 123-94 Ⓐ
--	--------------	------------------------	------------------------	--------------------	-------------------------

tab km	8611 Ⓐ	TT 8612	8613 Ⓐ	8614 Ⓐ	8614 Ⓐ	8640 Ⓐ	8616 Ⓐ	6197 Ⓐ 2	8616 Ⓐ	8641 Ⓐ	8642 Ⓐ
0 Gent-Sint-Pieters		12 26	13 34	14 09	14 26		16 11		16 26	16 49	
5 Merelbeke		12 31	13 39	14 14	14 31		16 17		16 31	16 54	
8 Melle		12 34	13 41	14 17	14 34		16 21		16 34	16 57	
11 Gontrode		12 37	13 45	14 20	14 37		16 25		16 37	17 00	
12 Landskouter		12 40	13 47	14 23	14 40		16 28		16 40	17 03	
14 Moortsele		12 43	13 50	14 26	14 43		16 32		16 43	17 06	
16 Scheldewindeke		12 47	13 53	14 29	14 47		16 36		16 47	17 10	
18 Balegem-Dorp		12 50	13 56	14 32	14 50		16 40		16 50	17 14	
20 Balegem-Zuid		12 54	14 00	14 36	14 54		16 44		16 54	17 18	
24 Zottegem		12 59	14 04	14 40	14 59		16 49		16 59	17 23	
27 Erwetegem	12 10	13 10	14 10		15 10	16 18		16 56	17 10	17 25	17 40
29 Sint-Maria-Oudenhove	12 14	13 14	14 14		15 14	16 22		17 00	17 14	17 29	17 45
31 Lierde	12 16	13 16	14 16		15 16	16 24		17 03	17 17	17 32	17 49
33 Hemelveerdegem	12 19	13 19	14 19		15 19	16 27		17 06	17 20	17 35	17 53
34 Meldorp	12 22	13 22	14 22		15 22	16 30		17 10	17 23	17 38	17 57
37 Geraardsbergen	12 25	13 25	14 25		15 25	16 33		17 13	17 26	17 41	18 01
	12 29	13 29	14 29		15 29	16 37		17 18	17 30	17 45	18 05

	Ath 91	Enghien (Edingen) 123	Braise-le-Comte 123
--	-----------	--------------------------	------------------------

tab km	8617 Ⓐ	8643 Ⓐ	8618	TT 8644 Ⓐ	8619 Ⓐ	8645 Ⓐ	TT 8620	5350 Ⓐ +	8646 Ⓐ	8646 Ⓐ +	8622
0 Gent-Sint-Pieters	17 21	17 52	18 22		19 09		20 09	20 43			22 10
5 Merelbeke	17 26	17 58	18 28		19 14		20 14				22 15
8 Melle	17 30	18 01	18 32		19 17		20 17				22 18
11 Gontrode	17 34	18 04	18 35		19 20		20 20				22 22
12 Landskouter	17 37	18 07	18 38		19 23		20 23				22 25
14 Moortsele	17 40	18 10	18 42		19 26		20 26				22 28
16 Scheldewindeke	17 44	18 13	18 46		19 29		20 29				22 31
18 Balegem-Dorp	17 47	18 17	18 50		19 32		20 32				22 34
20 Balegem-Zuid	17 50	18 21	18 54		19 36		20 36				22 37
24 Zottegem	17 55	18 25	18 58		19 40		20 40	21 02			22 41
27 Erwetegem	18 10	18 27	Ⓐ 19 10	19 10		20 10		21 03	21 10	21 18	
29 Sint-Maria-Oudenhove	18 15	18 31	19 14	19 14		20 14			21 14	21 21	
31 Lierde	18 18	18 33	19 16	19 16		20 17			21 17	21 24	
33 Hemelveerdegem	18 21	18 36	19 19	19 19		20 20			21 20	21 27	
34 Meldorp	18 24	18 39	19 22	19 22		20 23			21 23	21 30	
37 Geraardsbergen	18 27	18 41	19 25	19 25		20 26			21 26	21 33	
	18 32	18 45	Ⓐ 19 29	19 29		20 30			21 30	21 37	
		Enghien (Edingen) 123						Mans 91-92			Ⓐ Oudenaarde 91

Ⓐ Rijdt niet zondags tot 25.IX.82.

Ⓐ Rijdt tot 25.IX.82.

Ⓐ Ne circule pas les dimanches jusqu'au 25.IX.82.

Ⓐ Circule jusqu'au 25.IX.82.

tab km	8655 A	8680 B	8681 C	TT 8682 D	8656	8657 E	6137 F	8692 G	8658 H	8658 I	5300 J
0 Geraardsbergen	4 55	5 54	6 17		6 38	7 15	7 39	7 42	8 09	8 28	8 35
3 Gemeldorp	4 59	5 58	6 21		6 42	7 19	7 43	7 46	8 13	8 32	
5 Hemelveerdegem	5 01	6 01	6 24		6 44	7 21	7 46	7 48	8 15	8 34	
7 Lierde	5 04	6 05	6 28		6 47	7 24	7 49	7 51	8 18	8 37	
9 Sint-Maria-Oudenhove	5 07	6 08	6 32		6 50	7 27	7 53	7 54	8 21	8 40	
11 Erwetegem	5 10	6 12	6 36		6 53	7 30	7 56	7 56	8 24	8 43	
14 Zottegem	5 14	6 16	6 41		6 57	7 34	8 00	8 00	8 28	8 47	8 49
17 Balegem-Zuid	5 20	6 17		6 44	7 09	7 36	8 11	8 11	8 29	8 48	8 51
20 Balegem-Dorp	5 24	6 21			7 13	7 40	8 15	8 15	8 33	8 52	
22 Scheldewindeke	5 27	6 24		6 49	7 16	7 44	8 18	8 18	8 36	8 56	
24 Moortsele	5 30	6 28		6 52	7 20	7 48	8 21	8 21	8 39	8 59	
26 Landskouter	5 33	6 31		6 55	7 24	7 51	8 24	8 24	8 42	9 02	
27 Gontrode	5 36	6 34			7 27	7 54	8 27	8 27	8 45	9 05	
30 Melle	5 38	6 36		6 59	7 30	7 57	8 29	8 29	8 48	9 08	
33 Merelbeke	5 41	6 39		7 03	7 33	8 01	8 33	8 33	8 52	9 11	
37 Gent-Sint-Pieters	5 44	6 43			7 36	8 06	8 36	8 36	8 56	9 15	
	5 49	6 49		7 11	7 41	8 12	8 41	8 41	9 01	9 20	9 11
											Blan- kenberge SB

tab km	8658 A	TT 8659 B	8660 C	TT 8661 D	8657 E	8662	TT 8664 F	8664 G	5315 H	8691 I	8683 J 2
0 Geraardsbergen	8 37	9 36	10 30	11 34	12 13	12 43	14 28	14 42	15 43		16 23
3 Gemeldorp	8 41	9 40	10 34	11 38	12 17	12 47	14 32	14 46	15 47		16 27
5 Hemelveerdegem	8 44	9 42	10 36	11 41	12 19	12 49	14 34	14 49	15 49		16 29
7 Lierde	8 47	9 45	10 39	11 44	12 22	12 52	14 37	14 52	15 52		16 32
9 Sint-Maria-Oudenhove	8 50	9 48	10 42	11 47	12 25	12 55	14 40	14 55	15 55		16 34
11 Erwetegem	8 53	9 50	10 45	11 50	12 28	12 58	14 43	14 58	15 58		16 37
14 Zottegem	8 57	9 54	10 49	11 54	12 32	13 02	14 47	15 02	16 01		16 41
17 Balegem-Zuid	8 58	9 55	10 50	11 56	12 33	13 09	14 48	15 09		16 20	
20 Balegem-Dorp	9 02	9 59	10 54	12 00	12 37	13 13	14 52	15 13		16 24	
22 Scheldewindeke	9 06	10 02	10 58	12 03	12 40	13 16	14 56	15 16		16 27	
24 Moortsele	9 10	10 05	11 01	12 06	12 43	13 19	14 59	15 19		16 31	
26 Landskouter	9 14	10 08	11 04	12 09	12 47	13 23	15 02	15 22		16 34	
27 Gontrode	9 17	10 11	11 07	12 12	12 50	13 26	15 05	15 25		16 37	
30 Melle	9 20	10 14	11 10	12 15	12 53	13 29	15 08	15 28		16 40	
33 Merelbeke	9 23	10 17	11 13	12 18	12 56	13 32	15 11	15 31		16 45	
37 Gent-Sint-Pieters	9 29	10 26	11 22	12 28	13 06	13 42	15 20	15 41		16 49	
											16 55

tab km	8666 A	8666 B	8666 C	8684 D	TT 8693 E	8667 F	8695 G	8668	8670 H	8670 I	TT 8696
0 Geraardsbergen		16 43	16 49	17 24		17 55	18 26	18 43	20 06	20 21	
3 Gemeldorp		16 47	16 54	17 28		17 59	18 30	18 47	20 10	20 25	
5 Hemelveerdegem		16 49	16 57	17 30		18 01	18 32	18 49	20 12	20 27	
7 Lierde		16 52	17 00	17 34		18 04	18 35	18 52	20 15	20 30	
9 Sint-Maria-Oudenhove		16 55	17 03	17 37		18 07	18 38	18 55	20 18	20 33	
11 Erwetegem		16 58	17 06	17 40		18 10	18 40	18 58	20 21	20 36	
14 Zottegem		17 01	17 10	17 44		18 14	18 44	19 02	20 25	20 40	
17 Balegem-Zuid		17 03	17 13	17 24		17 52	18 26	19 09	20 26	20 42	21 15
20 Balegem-Dorp		17 07	17 17	17 28		17 56	18 30	19 13	20 30	20 46	21 19
22 Scheldewindeke		17 11	17 21	17 31		18 00	18 34	19 16	20 33	20 50	21 22
24 Moortsele		17 14	17 24	17 34		18 04	18 38	19 19	20 36	20 53	21 25
26 Landskouter		17 18	17 27	17 37		18 08	18 41	19 22	20 39	20 56	21 28
27 Gontrode		17 21	17 30	17 40		18 11	18 44	19 25	20 42	20 59	21 31
30 Melle		17 24	17 32	17 43		18 14	18 46	19 28	20 44	21 01	21 34
33 Merelbeke		17 28	17 36	17 46		18 18	18 50	19 31	20 47	21 04	21 38
37 Gent-Sint-Pieters		17 32	17 40	17 49		18 22	18 54	19 34	20 50	21 08	21 42
		17 38	17 46	17 54		18 27	19 00	19 39	20 55	21 13	21 47

▣ Rijdt niet zondags tot 25.IX.82.
 ▣ Rijdt tot 25.IX.82.

▣ Ne circule pas les dimanches jusqu'au 25.IX.82.
 ▣ Circule jusqu'au 25.IX.82.

tab km	6105 Ⓢ	TT 6106 Ⓢ	6137 Ⓢ	6107 Ⓢ		TT 6147 Ⓢ	TA 6127 Ⓢ	TT 6108 Ⓢ
0 Braine-le-Comte	5 21	6 20	6 51	7 24		7 57		8 38
7 Rognon	5 28	6 27	6 58	7 31		8 04		8 45
13 Enghien-Edingen } O	5 34	6 35	7 04	7 39		8 11		8 52
17 Herne	5 35	6 45	7 15	7 48			8 13	
19 Tollembeek	5 41	6 49	7 19	7 52			8 17	
21 Galmaarden	5 46	6 52	7 23	7 55			8 20	
25 Viane-Moerbeke	5 50	6 55	7 26	7 59			8 23	
25 Viane-Moerbeke	5 56	6 59	7 31	8 05			8 27	
30 Geraardsbergen } O	6 02	7 05	7 37	8 10			8 33	
			Gent- St-Pieters 122					

tab km	TA 6128 Ⓢ	TT 6109 Ⓢ	TA 6130 Ⓢ	TT 6111 Ⓢ	TA 6112 Ⓢ	6132 Ⓢ	TT 6113 Ⓢ	6134 Ⓢ
0 Braine-le-Comte		9 35		11 30	12 45		13 35	
7 Rognon		9 42		11 37	12 52		13 42	
13 Enghien-Edingen } O		9 49		11 44	12 59		13 49	
17 Herne	9 13	9 50	10 50	11 45		13 05	13 50	14 45
19 Tollembeek	9 17	9 54	10 54	11 49		13 09	13 54	14 49
21 Galmaarden	9 20	9 57	10 57	11 52		13 12	13 57	14 52
25 Viane-Moerbeke	9 23	10 00	11 00	11 55		13 15	14 00	14 55
25 Viane-Moerbeke	9 27	10 04	11 04	11 59		13 19	14 04	14 59
30 Geraardsbergen } O	9 33	10 10	11 10	12 05		13 25	14 10	15 05

tab km	6664 Ⓢ	TT 6115 Ⓢ	6135 Ⓢ	8696 Ⓢ	2795 Ⓢ ▲	6116 Ⓢ	2796 Ⓢ
0 Braine-le-Comte	14 54		15 31		16 00		16 37
7 Rognon	15 01		15 38		16 07		16 44
13 Enghien-Edingen } O	15 09		15 45		16 14		16 51
17 Herne	15 13			15 56	16 24	16 48	16 58
19 Tollembeek	15 17			16 00	16 29	16 53	17 02
21 Galmaarden	15 20			16 03	16 32	16 57	17 05
25 Viane-Moerbeke	15 23			16 06	16 35	17 01	17 09
25 Viane-Moerbeke	15 27			16 10	16 40	17 06	17 15
30 Geraardsbergen } O	15 33			16 16	16 46	17 12	17 20
				Gent- St-Pieters 122			Dender- leeuw 30

tab km	8667 Ⓢ	2797 Ⓢ	TA 6117 Ⓢ	2798 Ⓢ	6148 Ⓢ	6138 Ⓢ
0 Braine-le-Comte	17 00		17 34		18 08	
7 Rognon	17 08		17 42		18 15	
13 Enghien-Edingen } O	17 15		17 50		18 22	
17 Herne	17 21	17 42		18 07	18 28	18 58
19 Tollembeek	17 26	17 47		18 12	18 32	19 02
21 Galmaarden	17 30	17 52		18 17	18 35	19 05
25 Viane-Moerbeke	17 34	17 56		18 21	18 39	19 08
25 Viane-Moerbeke	17 39	18 01		18 26	18 44	19 12
30 Geraardsbergen } O	17 45	18 08		18 32	18 50	19 18
			Gent- St-Pieters 122			

tab km	TA 6119 Ⓟ	TA 6140 Ⓟ	TA 6121 Ⓟ	7742 Ⓟ
0 Braine-le-Comte.....	19 31			
7 Rognon.....	19 38			
13 Enghien-Edingen.....	19 45			
	19 56	20 58	22 06	22 47
17 Herne.....	20 00	21 02	22 10	22 51
19 Toilembeek.....	20 03	21 05	22 13	22 55
21 Galmaarden.....	20 07	21 08	22 16	22 58
25 Viane-Moerbeke.....	20 12	21 12	22 20	23 02
30 Geraardsbergen.....	20 18	21 18	22 26	23 08

CARTE DE RÉDUCTION À PRIX FIXE

Demi-tarif
pour tous
pendant 1 mois



**Renseignements
et vente
dans les gares !**

tab km	8603 Ⓞ	2790 Ⓞ	8529 Ⓞ	8604 Ⓞ	2791 Ⓞ	
0 Geraardsbergen	4 21	4 39	5 00	5 41	6 03	
5 Viane-Moerbeke	4 26	4 44	5 05	5 46	6 09	
9 Galmaarden	4 30	4 49	5 10	5 50	6 14	
11 Tollembeek	4 33	4 52	5 13	5 54	6 18	
13 Herne	4 36	4 55	5 16	5 57	6 22	
17 Edingen-Engghien	4 41	5 00	5 21	6 01	6 27	
23 Rognon	4 42		5 28	6 11		
30 Braine-le-Comte	4 49		5 35	6 17		
	4 56		5 42	6 25		
	Buche 108	Brux.-Zuid Brux.-Midi 94			Schaerbeek Schaerbeek 94	

tab km	8605 Ⓞ	2793 Ⓞ	6827 Ⓞ	TT 6177 Ⓞ	TT 6177 Ⓞ	2794 Ⓞ	8606 Ⓞ	
0 Geraardsbergen	6 25	6 53		7 14		7 23	7 41	
5 Viane-Moerbeke	6 32	7 00		7 19		7 29	7 47	
9 Galmaarden	6 38	7 05		7 23		7 35	7 52	
11 Tollembeek	6 43	7 09		7 26		7 38	7 56	
13 Herne	6 47	7 13		7 29		7 42	8 00	
17 Edingen-Engghien	6 53	7 18		7 34		7 47	8 04	
23 Rognon			7 21	7 40	7 40			
30 Braine-le-Comte			7 28	7 47	7 47			
			7 35	7 54	7 54			
	Brux.-N.- Brux.-N. 94	Schaerbeek Schaerbeek 94	La Lou- vière Sud 188			Brux.-Zuid Brux.-Midi 94	Brux.-N.- Brux.-N. 94	

tab km	TT 6157 Ⓞ	TA 6158 Ⓞ	TT 6178 Ⓞ	TA 6159 Ⓞ	TT 6160 Ⓞ	TA 6161 Ⓞ	6192 Ⓞ	TT 6162 Ⓞ
0 Geraardsbergen		8 46		9 46	10 46	11 46	12 28	12 46
5 Viane-Moerbeke		8 51		9 51	10 51	11 51	12 33	12 51
9 Galmaarden		8 55		9 55	10 55	11 55	12 37	12 55
11 Tollembeek		8 58		9 58	10 58	11 58	12 40	12 58
13 Herne		9 01		10 01	11 01	12 01	12 43	13 01
17 Edingen-Engghien		9 06		10 06	11 06	12 06	12 47	13 06
23 Rognon	8 14		9 17		11 13	12 13		13 07
30 Braine-le-Comte	8 21		9 24		11 20	12 20		13 14
	8 28		9 31		11 27	12 27		13 21

tab km	TA 6163 Ⓞ	TT 6164 Ⓞ	TT 6185 Ⓞ	6196 Ⓞ	6168 Ⓞ	TA 7796 Ⓞ	6197 Ⓞ 2	8641 Ⓞ
0 Geraardsbergen	13 31	14 46		16 09	16 42		17 20	17 46
5 Viane-Moerbeke	13 36	14 51		16 14	16 48		17 26	17 51
9 Galmaarden	13 40	14 55		16 19	16 53		17 30	17 55
11 Tollembeek	13 43	14 58		16 23	16 57		17 33	17 58
13 Herne	13 46	15 01		16 26	17 00		17 36	18 01
17 Edingen-Engghien	13 51	15 06		16 30	17 04		17 41	18 06
23 Rognon		15 13	15 55	16 32		17 13		18 13
30 Braine-le-Comte		15 20	16 02	16 39		17 20		18 20
		15 27	16 09	16 47		17 27		18 27
				Ecos- sites C. 108				

Ⓞ Rijdt van 5.VII tot 27.VIII, op 12.XI, van 20 tot 31.XII.82 en op 13.V.83.

Ⓞ Circule du 5.VII au 27.VIII, le 12.XI, du 20 au 31.XII.82 et le 13.V.83.

tab km	8643 ⊖	7A 6188 ⊖	6169 ⊖	7A 6170 ⊖	7A 6171 ⊖	7A 6172 ⊖
0 Geraardsbergen.....	18 46		19 46	20 32	21 44	22 45
5 Viane-Moerbeke.....	18 51		19 51	20 37	21 49	22 50
9 Galmaarden.....	18 55		19 55	20 41	21 53	22 54
11 Tollembeek.....	18 58		19 58	20 44	21 56	22 57
13 Herne.....	19 01		20 01	20 47	21 59	23 00
17 Edingen-Engghien.....	19 06		20 06	20 52	22 04	23 05
23 Rognon.....		19 13	20 13			
30 Braine-le-Comte.....		19 27	20 20			
			20 27			
			Manage 100			

REDUCTIE- KAART TEGEN VASTE PRIJS

Halve prijs
voor allen
gedurende
1 maand



**Inlichtingen
en verkoop
in de stations!**

tab km		5502 Ⓛ			5503 Ⓛ	2524 Ⓛ	2524 Ⓛ	2555 Ⓛ	5504 +	5504 Ⓛ	5504 Ⓛ
25	Antwerpen-Centraal				4 01	4 37	4 37		4 52	5 00	5 00
0	Nord-Noord	4 19			4 53	5 22	5 22	5 27	5 43	5 52	5 52
3	Bruxelles Brussel	4 23			4 56	5 25	5 25	5 31	5 46	5 55	5 55
6/0	Chap./Kap. Midi-Zuid	4 28			5 04	5 29	5 30	5 36	6 09	6 01	6 09
4	Forest-Est				5 08	5 33		5 40	6 13	6 05	6 13
	Vorst-Oost										
5	Uccle/Ukkel-Stalle				5 09			5 43	6 15	6 07	6 15
6	Uccle-Calevoet	4 34			5 11	5 36		5 45	6 17	6 09	6 17
	Ukkel-Kalevoet										
8	Linkebeek										
10	Holleken				5 14	5 39		5 48	6 20	6 12	6 20
12	Sint-Genesius-Rode	4 40			5 16			5 48	6 22	6 12	6 22
	Rhode-Saint-Genèse				5 19	5 42		5 52	6 25	6 15	6 25
13	De Hoek										
16	Waterloo	4 44			5 21				6 27	6 17	6 27
19	Braine-l'Alleud	4 47			5 24	5 46		5 57	6 30	6 19	6 30
					5 27	5 49	5 43	6 01	6 33	6 23	6 33
24	Lillois	4 48			5 27	5 49	5 44	6 02	6 34	6 23	6 34
29	Baulers	4 52			5 31	5 53		6 06	6 38		6 38
30	Nivelles	4 56			5 35	5 58		6 11	6 42		6 42
		4 58			5 38	6 00	5 53	6 14	6 45	6 32	6 45
37	Obaix-Buzet	4 59			5 38	6 00	5 54	6 15	6 45		6 45
42	Luttre-Pont-à-Celles	5 06			5 44	6 07		6 21	6 51		6 51
44	La Chaussée	5 10			5 48	6 10	6 04	6 26	6 55		6 55
47	Courcelles-Motte	5 13			5 51	6 13		6 30	6 58		6 58
		5 16			5 54	6 16	6 09	6 33	7 01		7 01
112	50 Roux	5 19			5 57	6 19	6 12	6 37	7 04		7 04
112	53 Marchienne-au-Pont	5 23			6 01	6 23	6 16	6 41	7 08		7 08
112	55 Marchienne-Est	5 25			6 03	6 25	6 18	6 44	7 10		7 10
118	57 Charleroi-Sud	5 28			6 06	6 27	6 21	6 47	7 13		7 13

tab km		556 Ⓛ	5534 Ⓛ	5525 Ⓛ	506 Ⓛ	506 Ⓛ	5527 Ⓛ	5527 Ⓛ	5526 Ⓛ	5505 Ⓛ	5525 Ⓛ
25	Antwerpen-Centraal			5 39	6 05	6 14				6 05	
0	Nord-Noord	6 11	6 19	6 30	6 38	6 46				6 47	7 00
3	Bruxelles Brussel	6 16	6 24	6 34	6 42	6 50				6 49	7 04
6/0	Chap./Kap. Midi-Zuid	6 22	6 29	6 45	6 51	6 56				6 52	7 04
4	Forest-Est		6 33	6 49						6 54	7 09
	Vorst-Oost								6 57	7 03	7 13
5	Uccle/Ukkel-Stalle		6 35								
6	Uccle-Calevoet		6 37	6 51					6 59	7 05	7 15
	Ukkel-Kalevoet								7 01	7 08	7 17
8	Linkebeek		6 40								
10	Holleken		6 42							7 11	7 20
12	Sint-Genesius-Rode		6 45							7 13	7 22
	Rhode-Saint-Genèse									7 16	7 25
13	De Hoek		6 47								
16	Waterloo		6 50							7 18	7 27
19	Braine-l'Alleud	6 35	6 53		7 04	7 09			7 09	7 21	7 30
		6 36			7 05	7 09			7 12	7 24	7 33
24	Lillois	6 41							7 13		7 34
29	Baulers	6 46							7 17		7 38
30	Nivelles	6 48			7 13	7 18			7 21		7 42
		6 49			7 14	7 18			7 23		7 45
37	Obaix-Buzet	6 56						7 20	7 24		7 45
42	Luttre-Pont-à-Celles	7 01						7 26	7 31		7 51
44	La Chaussée						7 28	7 30	7 35		7 55
47	Courcelles-Motte	7 06					7 32	7 34	7 38		7 59
112	50 Roux	7 09						7 35	7 37	7 44	8 03
112	53 Marchienne-au-Pont	7 13			7 29	7 32		7 39	7 41	7 48	8 06
112	55 Marchienne-Est	7 15						7 41	7 43	7 50	8 06
118	57 Charleroi-Sud	7 18			7 33	7 36		7 44	7 46	7 53	8 10

Ⓛ Orig.: Scharbeek D. 4 14. Ⓛ Orig.: Scharbeek D. 5 21.

Ⓛ La correspondance pour la ligne 132 Charleroi-Sud-Mariembourg est établie entre Marchienne-Est et La Villette.

Ⓛ Orig.: Scharbeek D. 6 03. Ⓛ Orig.: Scharbeek D. 6 10.

Ⓛ Arrêt du 5.VII au 27.VIII, du 20 au 31.XII.82 et les 12.XI.82 et 13.V.83 seulement.

Ⓛ Herk.: Scharbeek V. 4 14. Ⓛ Herk.: Scharbeek V. 5 21.

Ⓛ De aansluiting naar de lijn 132 Charleroi-Sud-Mariembourg is vastgesteld tussen Marchienne-Est en La Villette.

Ⓛ Herk.: Scharbeek V. 6 03. Ⓛ Herk.: Scharbeek V. 6 10.

Ⓛ Stopt enkel van 5.VII tot 27.VIII en van 20 tot 31.XII.82 en op 12.XI.82 en 13.V.83.

tab km		2526 Ⓐ	5547 Ⓑ	5582 Ⓒ	2506 Ⓓ	5556 Ⓔ	2576 Ⓕ	507 Ⓖ	5528 Ⓗ	507 Ⓙ	5506 Ⓚ	2553 Ⓛ
25	Antwerpen-Centraal	6 16			6 36	6 36	6 43	7 04		7 14	7 04	7 08
0	Bruxelles Nord-Noord	7 05			7 13	7 18	7 31	7 40		7 46	7 48	7 54
3	Bruxelles Cong.	7 07			7 17	7 20	7 33	7 42		7 50	7 50	7 56
3	Bruxelles Cent.	7 10				7 23	7 36	7 45			7 53	7 59
6/0	Bruxelles Chap./Kap.	7 15		7 17	7 22	7 25	7 41	7 51		7 56	8 01	8 07
6/0	Bruxelles Midi-Zuid					7 29						
4	Forest-Est			7 20		7 33					8 05	
	Vorst-Oost											
5	Uccle/Ukkel-Stalle					7 35					8 07	8 12
6	Uccle-Calevoet					7 37					8 09	8 15
	Ukkel-Kalevoet											
8	Linkebeek					7 40					8 12	
10	Holleken					7 42					8 14	
12	Sint-Genesius-Rode					7 45	7 51				8 17	8 21
	Rhode-Saint-Genèse											
13	De Hoek					7 47					8 19	8 23
16	Waterloo					7 51	7 56				8 23	8 27
19	Braine-l'Alleud	7 28			7 35	7 54	8 00			8 09	8 26	8 31
		7 28	7 32		7 36	7 55				8 09	8 27	
24	Lillois		7 36			7 59					8 31	
29	Baulers		7 40			8 03					8 35	
30	Nivelles	7 39	7 42		7 45	8 06		8 11		8 18	8 37	
		7 40			7 46			8 11	8 14	8 18		
					7 53				8 20			
37	Obaix-Buzet				7 58				8 24			
118	Luttre-Pont-à-Celles	7 49			8 01				8 27			
	44 La Chaussée				8 05				8 30			
	47 Courcelles-Motte								8 30			
112	50 Roux					8 08			8 33			
112	53 Marchienne-au-Pont	7 58				8 12		8 26	8 36	8 32		
5	55 Marchienne-Est					8 15						
118	57 Charleroi-Sud	8 02			8 18			8 30	8 40	8 36		

tab km		5506 Ⓜ	527 Ⓝ	2557 Ⓞ	508 Ⓟ	508 Ⓠ	5507 Ⓡ	5507 Ⓢ	559 Ⓣ	5558 Ⓤ	509 Ⓥ	509 Ⓦ
25	Antwerpen-Centraal	7 14	7 36	7 41	8 06	8 14	8 10	8 14	8 44	8 44	9 14	9 14
0	Bruxelles Nord-Noord	8 00	8 12	8 26	8 41	8 46	8 55	9 00	9 19	9 25	9 46	9 46
3	Bruxelles Cong.		8 14	8 28	8 43	8 46	8 57			9 27		
3	Bruxelles Cent.	8 04	8 17	8 31	8 46	8 50	9 00	9 04	9 23	9 30	9 50	9 50
6/0	Bruxelles Chap./Kap.						9 02			9 32		
6/0	Bruxelles Midi-Zuid	8 09	8 23	8 39	8 56	8 56	9 09	9 09	9 29	9 39	9 56	9 56
4	Forest-Est	8 13		8 43			9 13	9 13		9 43		
	Vorst-Oost											
5	Uccle/Ukkel-Stalle	8 15		8 45			9 15	9 15		9 45		
6	Uccle-Calevoet	8 17		8 47			9 17	9 17		9 47		
	Ukkel-Kalevoet											
8	Linkebeek	8 20		8 50			9 20	9 20		9 50		
10	Holleken	8 22		8 52			9 22	9 22		9 52		
12	Sint-Genesius-Rode	8 25		8 55			9 25	9 25		9 55		
	Rhode-Saint-Genèse											
13	De Hoek	8 27		8 57			9 27	9 27		9 57		
16	Waterloo	8 30		9 00			9 30	9 30		10 00		
19	Braine-l'Alleud	8 33	8 36	9 03		9 09	9 33	9 33	9 42	10 03		10 09
		8 34	8 37	9 03		9 09	9 34	9 34	9 42	10 03		10 09
24	Lillois	8 38		9 07			9 38	9 38		10 07		
29	Baulers	8 42		9 12			9 42	9 42		10 12		
30	Nivelles	8 45	8 45	9 14	9 16	9 18	9 45	9 45	9 51	10 14	10 16	10 18
		8 45	8 46	9 20	9 17	9 18		9 45	9 52	10 20	10 17	10 18
		8 51		9 26				9 51		10 26		
37	Obaix-Buzet	8 55	8 55	9 30				9 55	10 00	10 31		
118	Luttre-Pont-à-Celles	8 58		9 33						10 34		
	44 La Chaussée	9 01	9 00	9 36				9 59		10 37		
	47 Courcelles-Motte											
112	50 Roux	9 04	9 03	9 39				10 03		10 40		
112	53 Marchienne-au-Pont	9 08	9 07	9 43	9 31	9 32		10 06	10 08	10 44	10 31	10 32
5	55 Marchienne-Est			9 45						10 46		
118	57 Charleroi-Sud	9 12	9 11	9 48	9 35	9 36		10 10	10 12	10 49	10 35	10 36

Service « TRAIN + VÉLO »
AVEC LE VÉLO LUDO

Ateliers : Leuvense Steenweg 173 - 3070 KORTENBERG

		5508 A	5508 B	560 A	5559 A	510 A	510 B	5509 A	5509 B	561 A	5560 A	511 A
tab km												
25	Antwerpen-Centraal	9 14	9 14	9 44	9 44	10 14	10 14	10 14	10 14	10 44	10 44	11 14
0	Bruxelles Nord-Noord Cong.	9 55	10 00	10 19	10 25	10 46	10 46	10 55	11 00	11 19	11 25	11 46
3	Bruxelles Brussel Cent.	9 57	10 04	10 23	10 27	10 50	10 50	10 57	11 04	11 23	11 30	11 50
	Chap./Kap. Midi-Zuid	10 02	10 09	10 29	10 32	10 56	10 56	11 02	11 09	11 29	11 32	11 56
6/0	4 Forest-Est	10 09	10 13		10 43			11 09	11 13		11 43	
	5 Uccle/Ukkel-Stalle	10 13	10 15		10 45			11 13	11 15		11 45	
	6 Uccle-Calevoet Ukkel-Kalevoet	10 15	10 17		10 47			11 15	11 17		11 47	
	8 Linkebeek	10 20	10 20		10 50			11 20	11 20		11 50	
	10 Holleken	10 22	10 22		10 52			11 22	11 22		11 52	
	12 Sint-Genesius-Rode Rhode-Saint-Genèse	10 25	10 25		10 55			11 25	11 25		11 55	
	13 De Hoek	10 27	10 27		10 57			11 27	11 27		11 57	
	16 Waterloo	10 30	10 30		11 00			11 30	11 30		12 00	
	19 Braine-l'Alleud	10 33	10 33	10 42	11 03		11 09	11 33	11 33	11 42	12 03	
	24 Lillois	10 34	10 34	10 42	11 03		11 09	11 34	11 34	11 42	12 03	
	29 Bauliers	10 38	10 38		11 07			11 38	11 38		12 07	
	30 Nivelles	10 42	10 42		11 12			11 42	11 42		12 12	
	37 Obaix-Buzet	10 45	10 45	10 51	11 14	11 16	11 18	11 45	11 45	11 51	12 14	12 16
118	42 Luttre-Pont-à-Celles		10 45	10 52	11 20	11 17	11 18		11 45	11 52	12 20	12 17
	44 La Chaussée		10 51	11 00	11 26				11 51		12 26	
	47 Courcelles-Motte		10 55		11 31				11 55	12 00	12 31	
112	50 Roux		10 59		11 34				11 59		12 34	
	53 Marchienne-au-Pont		11 03	11 08	11 40	11 31	11 32		12 03	12 06	12 44	12 31
	55 Marchienne-Est		11 06	11 11	11 46				12 06	12 08	12 46	
118	57 Charleroi-Sud		11 10	11 12	11 49	11 35	11 36		12 10	12 12	12 49	12 35
tab km		511 A	5510 A	5510 B	562 A	5532 A	5561 A	5592 A	512 A	512 B	5511 A	5511 B
25	Antwerpen-Centraal	11 14	11 14	11 14	11 44		11 44	11 44	12 14	12 14	12 14	12 14
0	Bruxelles Nord-Noord Cong.	11 46	11 58	12 00	12 19		12 29	12 29	12 46	12 46	12 57	13 00
3	Bruxelles Brussel Cent.	11 50	12 03	12 04	12 23		12 31	12 33	12 50	12 50	13 02	13 04
	Chap./Kap. Midi-Zuid	11 56	12 05	12 09	12 29		12 36	12 39	12 56	12 56	13 04	13 09
6/0	4 Forest-Est		11 56	12 09	12 29		12 39	12 39	12 56	12 56	13 09	13 09
	5 Uccle/Ukkel-Stalle		12 13	12 13			12 43	12 43			13 13	13 13
	6 Uccle-Calevoet Ukkel-Kalevoet		12 15	12 15			12 45	12 45			13 15	13 15
	8 Linkebeek		12 17	12 17			12 47	12 47			13 17	13 17
	10 Holleken		12 20	12 20			12 50	12 50			13 20	13 20
	12 Sint-Genesius-Rode Rhode-Saint-Genèse		12 22	12 22			12 52	12 52			13 22	13 22
	13 De Hoek		12 25	12 25			12 55	12 55			13 25	13 25
	16 Waterloo		12 27	12 27			12 57	12 57			13 27	13 27
	19 Braine-l'Alleud		12 30	12 30			13 00	13 00			13 30	13 30
	24 Lillois		12 33	12 33	12 42		13 03	13 03		13 09	13 33	13 33
	29 Bauliers		12 34	12 34	12 42		13 03	13 03		13 09	13 34	13 34
	30 Nivelles		12 38	12 38			13 07	13 07			13 38	13 38
	37 Obaix-Buzet		12 42	12 42			13 12	13 12			13 42	13 42
118	42 Luttre-Pont-à-Celles		12 18	12 45	12 45	12 51			13 16	13 18	13 45	13 45
	44 La Chaussée		12 18	12 45	12 45	12 51			13 16	13 18	13 45	13 45
	47 Courcelles-Motte		12 45	12 45	12 52	12 55	13 20	13 20		13 17	13 18	13 45
	50 Roux		12 51	12 51	13 01	13 26	13 26				13 51	13 51
	53 Marchienne-au-Pont		12 55	13 00	13 05	13 31	13 31				13 55	13 55
	55 Marchienne-Est		13 08	13 08	13 08	13 34	13 34				13 58	13 58
118	57 Charleroi-Sud		13 11	13 11	13 11	13 37	13 37				14 01	14 01
			13 03	13 03	13 14	13 40	13 40		13 31	13 32	14 04	14 04
			13 06	13 06	13 17	13 44	13 44				14 08	14 08
			13 08	13 08	13 19	13 46	13 46				14 10	14 10
			13 12	13 12	13 23	13 49	13 49		13 35	13 36	14 13	14 13

La correspondance pour la ligne 130 Charleroi-Sud-Erquelinnes est établie entre Marchienne-Est et La Villette.

De aansluiting naar de lijn 130 Charleroi-Sud-Erquelinnes is vastgesteld tussen Marchienne-Est en La Villette.

		563 ⓐ	5562 ⓐ	513 ⓐ	513 ⓐ	5512 ⓐ	5512 ⓐ	564 ⓐ	5563 ⓐ	514 ⓐ	514 ⓐ	5513 ⓐ
tab km												
25	Antwerpen-Centraal	12 44	12 44	13 14	13 14	13 14	13 14	13 44	13 44	14 14	14 14	14 14
0	Nord-Noord	13 19	13 25	13 46	13 46	13 55	14 00	14 19	14 25	14 46	14 46	14 55
3	Bruxelles Brussel	13 23	13 30	13 50	13 50	14 00	14 04	14 23	14 30	14 50	14 50	14 57
6/0	Cent./Kap. Midi-Zuid	13 29	13 32	13 56	13 56	14 02	14 09	14 29	14 32	14 50	14 50	15 02
4	Forest-Est		13 43			14 13	14 13		14 43			15 13
	Vorst-Oost											
5	Uccle/Ukkel-Stalle		13 45			14 15	14 15		14 45			15 15
6	Uccle-Calevoet		13 47			14 17	14 17		14 47			15 17
	Ukkel-Kalevoet											
8	Linkebeek		13 50			14 20	14 20		14 50			15 20
10	Holleken		13 52			14 22	14 22		14 52			15 22
12	Sint-Genesius-Rode		13 55			14 25	14 25		14 55			15 25
	Rhode-Saint-Genèse											
13	De Hoek		13 57			14 27	14 27		14 57			15 27
16	Waterloo		14 00			14 30	14 30		15 00			15 30
19	Braine-l'Alleud	13 42	14 03		14 09	14 33	14 33	14 42	15 03		15 09	15 33
24	Lillois		14 03			14 35	14 34	14 42	15 03		15 09	15 34
29	Bauliers		14 07			14 39	14 38		15 07			15 38
30	Nivelles	13 51	14 14	14 16	14 18	14 46	14 45	14 51	15 14	15 16	15 18	15 42
		13 52	14 20	14 17	14 18		14 45	14 52	15 20	15 17	15 18	15 45
37	Oblax-Buzet		14 26			14 51	14 55	15 00	15 30			16 00
42	Luttre-Pont-à-Celles	14 00	14 31			14 55	15 00		15 30			16 00
44	La Chaussée		14 34						15 33			16 03
47	Courcelles-Motte		14 37			14 59			15 36			16 06
112	50 Roux		14 40			15 03			15 39			16 03
112	53 Marchienne-au-Pont	14 08	14 44	14 31	14 32	15 06		15 08	15 43	15 31	15 32	16 08
	55 Marchienne-Est		14 46			15 10	15 12	15 48	15 45			16 15
118	57 Charleroi-Sud	14 12	14 49	14 35	14 36				15 35	15 36		16 12

		5513 ⓐ	565 ⓐ	5564 ⓐ	515 ⓐ	515 ⓐ	5536 ⓐ	5514 ⓐ	5514 ⓐ	2635 ⓐ	566 ⓐ	5565 ⓐ
tab km												
25	Antwerpen-Centraal	14 14	14 44	14 44	15 14	15 14		15 14	15 14	15 14	15 44	15 44
0	Nord-Noord	15 00	15 19	15 25	15 46	15 46		15 55	16 00	16 11	16 21	16 24
3	Bruxelles Brussel	15 04	15 23	15 27	15 50	15 50		15 57	16 00	16 13	16 21	16 26
6/0	Cent./Kap. Midi-Zuid	15 09	15 29	15 32	15 55	15 56		16 00	16 04	16 16	16 25	16 29
4	Forest-Est	15 13		15 42				16 02	16 09	16 18	16 30	16 33
	Vorst-Oost							16 09	16 09	16 21	16 30	16 33
5	Uccle/Ukkel-Stalle	15 15		15 44				16 13	16 13			16 37
6	Uccle-Calevoet	15 17		15 46				16 15	16 15			16 39
	Ukkel-Kalevoet							16 17	16 17	16 26		16 41
8	Linkebeek	15 20		15 49				16 17	16 17			16 41
10	Holleken	15 22		15 51				16 20	16 20			16 44
12	Sint-Genesius-Rode	15 25		15 54				16 22	16 22			16 46
	Rhode-Saint-Genèse							16 25	16 25	16 32		16 49
13	De Hoek	15 27		15 56				16 27	16 27			16 51
16	Waterloo	15 30		15 59				16 30	16 30	16 36		16 54
19	Braine-l'Alleud	15 33	15 42	16 02		16 09		16 33	16 33	16 40	16 43	16 57
24	Lillois	15 34	15 42	16 02		16 09		16 34	16 34			16 44
29	Bauliers	15 38		16 06				16 38	16 38			16 48
30	Nivelles	15 42		16 11				16 43	16 42			16 53
		15 45	15 51	16 13	16 16	16 18		16 45	16 45			16 56
37	Oblax-Buzet	15 45	15 52		16 17	16 18	16 20	16 46	16 45			16 57
42	Luttre-Pont-à-Celles	15 51					16 26	16 52	16 51			17 03
44	La Chaussée	15 55	16 00				16 31	16 56	16 55			17 09
47	Courcelles-Motte						16 34	16 59	16 58			17 09
112	50 Roux						16 37	17 02	17 01			17 09
112	53 Marchienne-au-Pont	16 03					16 40	17 05	17 04			17 10
	55 Marchienne-Est	16 06	16 08		16 31	16 32	16 44	17 09	17 08		17 18	17 18
118	57 Charleroi-Sud	16 10	16 12		16 35	16 36	16 46	17 12				17 18
							16 49	17 15	17 12			17 23

ⓐ Destination: Châtelet 125.

ⓑ Origine: Schaerbeek D. 16 13.

ⓐ Bestemming: Châtelet 125.

ⓑ Herkomst: Schaerbeek V. 16 13.

AVEC LE LO LUDO

tab km		536 Ⓜ	537 Ⓜ	516 Ⓜ	516 Ⓜ	550 Ⓜ		2550 Ⓜ	5535 Ⓜ	5535 Ⓜ	5515 Ⓜ	5515 Ⓜ
25	Antwerpen-Centraal	15 49		16 10	16 14			16 10	16 10	16 10	16 10	16 14
0	Nord-Noord	16 35	16 41	16 45	16 46			16 50	16 54	16 54	16 56	17 00
3	Bruxelles Brussel	16 37 16 40 16 42 16 46	16 45	16 49	16 50			16 55	16 59	16 59	17 03	17 04
6/0	Chap./Kap. Midi-Zuid		16 50	16 54	16 58			17 00	17 05	17 05	17 09	17 09
4	Forest-Est										17 13	17 13
	Vorst-Oost										17 15	17 15
5	Uccle/Ukkel-Stalle										17 17	17 17
6	Uccle-Calevoet Ukkel-Kalevoet										17 15	17 15
8	Linkebeek										17 17	17 17
10	Holleken										17 20	17 20
12	Sint-Genesius-Rode Rhode-Saint-Genèse								17 15	17 14	17 22	17 22
13	De Hoek										17 25	17 25
16	Waterloo							17 14	17 17	17 19	17 27	17 27
19	Braine-l'Alleud			17 07	17 09	17 11		17 17	17 21	17 22	17 31	17 30
24	Lillois			17 08	17 09	17 12		17 18	17 22	17 22	17 35	17 33
29	Baulers							17 22	17 26	17 26	17 45	17 38
30	Nivelles	17 07		17 17	17 18	17 21		17 27	17 30	17 30	17 49	17 42
37	Obaix-Buzet	17 08		17 18	17 18	17 21		17 29	17 32	17 32	17 51	17 45
118	42 Luttre-Pont-à-Celles	17 17		17 28	17 28	17 27		17 36	17 33	17 32	17 52	17 45
	44 La Chaussée					17 27		17 42	17 48	17 48	18 01	17 51
	47 Courcelles-Motte	17 21				17 31		17 46	17 41	17 42	18 01	17 55
112	50 Roux	17 24				17 36		17 50		17 47	18 06	17 59
112	53 Marchienne-au-Pont	17 28	17 26	17 36	17 32	17 39		17 53	17 49	17 50	18 09	18 03
	55 Marchienne-Est	17 30				17 42		18 00		17 54	18 13	18 06
118	57 Charleroi-Sud	17 33	17 30	17 40	17 36	17 46		18 04	17 53	17 58	18 17	18 10

tab km		2586 Ⓜ	2566 Ⓜ	551 Ⓜ	556 Ⓜ	2596 Ⓜ	517 Ⓜ	517 Ⓜ		597 Ⓜ	2517 Ⓜ	5516 Ⓜ
25	Antwerpen-Centraal	16 23	16 34		16 45	16 50	17 08	17 14		17 08	17 13	17 14
0	Nord-Noord	17 08	17 18		17 27	17 39	17 45	17 46		17 49	17 58	18 00
3	Bruxelles Brussel	17 10 17 14	17 21 17 24		17 29 17 32	17 41 17 44	17 47 17 50	17 50		17 53	18 03	18 04
6/0	Chap./Kap. Midi-Zuid		17 26 17 29		17 32 17 37	17 44 17 50	17 50 17 56	17 56		17 59	18 05 18 09	18 09
4	Forest-Est					17 41				18 03	18 13	18 13
	Vorst-Oost										18 15	18 15
5	Uccle/Ukkel-Stalle					17 43					18 15	18 15
6	Uccle-Calevoet Ukkel-Kalevoet		17 34			17 46				18 06	18 17	18 17
8	Linkebeek			17 46	17 49						18 15	18 15
10	Holleken				17 51						18 09	18 20
12	Sint-Genesius-Rode Rhode-Saint-Genèse		17 40	17 50	17 54						18 22	18 22
13	De Hoek				17 56						18 12	18 25
16	Waterloo				17 59						18 27	18 27
19	Braine-l'Alleud	17 37	17 47	17 57	18 02	18 04	18 09	18 09		18 16	18 30	18 30
24	Lillois	17 38	17 48	17 58		18 05	18 09	18 09		18 19	18 33	18 33
29	Baulers		17 52			18 13				18 20	18 34	18 34
30	Nivelles	17 46	17 56	18 07		18 15	18 18	18 18		18 24	18 38	18 38
37	Obaix-Buzet	17 48	17 59			18 18	18 17	18 18		18 28	18 42	18 42
118	42 Luttre-Pont-à-Celles	17 57	18 05			18 20				18 30	18 45	18 45
	44 La Chaussée		18 09			18 26				18 30	18 45	18 45
	47 Courcelles-Motte		18 12			18 31				18 30	18 45	18 45
112	50 Roux		18 15			18 36				18 30	18 45	18 45
112	53 Marchienne-au-Pont	18 06	18 18			18 40	18 32	18 32			19 04	19 04
	55 Marchienne-Est		18 22			18 44	18 32	18 32			19 08	19 08
118	57 Charleroi-Sud	18 10	18 24			18 48	18 36	18 36			19 10	19 10

Ⓜ Origine : Schaarbeek D. 16 35.

Ⓜ Destination : Châtelet 125.

Ⓜ Origine : Bruxelles-Schuman 26.

Ⓜ Origine : Schaarbeek D. 16 44.

Ⓜ Origine : Schaarbeek D. 16 44.

Ⓜ Circule du 5. VII au 27. VIII, du 20 au 31. XII. 82, et les 12. XI. 82 et 13. V. 83.

Ⓜ Herkomst : Schaarbeek V. 16 35.

Ⓜ Bestemming : Châtelet 125.

Ⓜ Herkomst : Brussel-Schuman 26.

Ⓜ Herkomst : Schaarbeek V. 16 44.

Ⓜ Rijdt van 5. VII tot 27. VIII, van 20 tot 31. XII. 82 en op 12. XI. 82 en 13. V. 83.

tab km		568 Ⓐ	5567 Ⓑ	518 Ⓐ	518 Ⓒ	5517 Ⓐ	5517 Ⓒ	569 Ⓐ	5568 Ⓐ	519 Ⓐ
25	Antwerpen-Centraal	17 44	17 44	18 14	18 14	18 14	18 14	18 44	18 44	19 14
0	Nord-Noord	18 20	18 28	18 46	18 46	18 55	19 00	19 19	19 25	19 46
3	Bruxelles Brussel	18 24	18 33	18 50	18 50	18 57	19 04	19 23	19 27	19 50
	Cent. Chap./Kap. Midi-Zuid	18 29	18 39	18 56	18 56	19 00	19 09	19 29	19 30	19 56
6/0	4 Forest-Est Vorst-Oost		18 43			19 09	19 09		19 39	
	5 Uccle/Ukkel-Stalle		18 45			19 13	19 13		19 43	
	6 Uccle-Calevoet Ukkel-Kalevoet		18 47			19 15	19 15		19 45	
	8 Linkebeek		18 50			19 17	19 17		19 47	
	10 Holleken		18 52			19 20	19 20		19 50	
	12 Sint-Genesius-Rode Rhode-Saint-Genèse		18 55			19 22	19 22		19 52	
	13 De Hoek		18 57			19 25	19 25		19 55	
	16 Waterloo		19 00			19 27	19 27		19 57	
	19 Braine-l'Alleud	⓪	19 03		19 09	19 30	19 30		20 00	
			19 03		19 09	19 33	19 33	19 42	20 03	
	24 Lillois		19 07			19 34	19 34	19 42	20 03	
	29 Baulers		19 12			19 36	19 38		20 07	
	30 Nivelles	⓪	19 14	19 16	19 18	19 42	19 42	19 51	20 12	20 16
			19 14	19 17	19 18	19 45	19 45	19 52	20 14	20 17
	37 Obaix-Buzet		19 20				19 45	19 52	20 20	
118	42 Luttre-Pont-à-Celles		19 26				19 51		20 26	
	44 La Chaussée		19 31				19 55	20 00	20 31	
	47 Courcelles-Motte		19 34						20 34	
			19 37				19 59		20 37	
112	50 Roux		19 40				20 03		20 40	
112	53 Marchienne-au-Pont		19 44	19 31	19 32		20 06	20 08	20 44	20 31
	55 Marchienne-Est		19 46						20 46	
118	57 Charleroi-Sud	⓪	19 49	19 35	19 36		20 10	20 12	20 49	20 35

tab km		519 Ⓒ	5518 Ⓐ	5518 Ⓒ	700 Ⓒ	570 Ⓐ	5569 Ⓐ	520 Ⓐ	520 Ⓒ	5519 Ⓒ
25	Antwerpen-Centraal	19 14	19 14	19 14		19 44	19 44	20 14	20 14	20 14
0	Nord-Noord	19 46	20 00	20 00		20 19	20 25	20 46	20 46	21 00
3	Bruxelles Brussel	19 50	20 04	20 04		20 23	20 30	20 50	20 50	21 04
	Cent. Chap./Kap. Midi-Zuid	19 56	20 09	20 09	20 24	20 29	20 39	20 56	20 56	21 09
6/0	4 Forest-Est Vorst-Oost		20 13	20 13			20 43			21 13
	5 Uccle/Ukkel-Stalle		20 15	20 15			20 45			21 15
	6 Uccle-Calevoet Ukkel-Kalevoet		20 17	20 17			20 47			21 17
	8 Linkebeek		20 20	20 20			20 50			21 20
	10 Holleken		20 22	20 22			20 52			21 22
	12 Sint-Genesius-Rode Rhode-Saint-Genèse		20 25	20 25			20 55			21 25
	13 De Hoek		20 27	20 27			20 57			21 27
	16 Waterloo		20 30	20 30			21 00			21 30
	19 Braine-l'Alleud	⓪	20 33	20 33	20 37	20 42	21 03		21 09	21 33
			20 33	20 33	20 38	20 42	21 03		21 09	21 34
	24 Lillois		20 37	20 37			21 07			21 38
	29 Baulers		20 42	20 42			21 12			21 42
	30 Nivelles	⓪	20 44	20 45	20 46	20 51	21 14	21 16	21 18	21 45
			20 49	20 45	20 47	20 51	21 20	21 17	21 18	21 45
	37 Obaix-Buzet		20 55	20 51		20 58	21 26			21 51
118	42 Luttre-Pont-à-Celles		20 59	20 55	20 56	21 01	21 31			21 55
	44 La Chaussée		21 01	20 58			21 34			21 59
	47 Courcelles-Motte		21 04	21 01		21 06	21 37			21 59
112	50 Roux		21 07	21 04		21 09	21 40			22 03
112	53 Marchienne-au-Pont		21 11	21 08	21 05	21 12	21 45	21 32	21 32	22 06
	55 Marchienne-Est		21 13	21 10		21 14	21 47			22 08
118	57 Charleroi-Sud	⓪	21 16	21 13	21 09	21 17	21 50	21 36	21 36	22 11

⓪ Jusqu'à 25.IX.82.

Ⓐ A partir du 26.IX.82.


Ⓑ B Circule du 23.V au 25.IX.82.

⓪ Tot 25.IX.82.

Ⓐ Vanaf 26.IX.82.

Ⓑ Rijdt van 23.V tot en met 25.IX.82.

		571 Ⓐ	5570 Ⓑ	521 Ⓒ	521 Ⓓ		5520 Ⓔ	572 Ⓕ	5571 Ⓖ		5572 Ⓖ	5573 Ⓖ
tab km												
25	Antwerpen-Centraal	20 44	20 44	21 14	21 14		21 14	21 44	21 44		22 43	23 18
0	Nord-Noord	21 18	21 25	21 46	21 46		22 00	22 18	22 25		23 25	0 09
3	Bruxelles Brussel	21 20 21 22	21 27 21 30	21 50	21 50		22 04	22 22	22 30		23 28	0 12
6/0	Chap./Kap. Midi-Zuid	21 30	21 39	21 56	21 56		22 09	22 30	22 39		23 39	0 22
4	Forest-Est		21 43				22 13		22 43		23 43	0 26
	Vorst-Oost											
5	Uccle/Ukkel-Stalle		21 45				22 15		22 44		23 44	0 28
6	Uccle-Calevoet Ukkel-Kalevoet		21 47				22 17		22 46		23 46	0 30
8	Linkebeek		21 50				22 20		22 49		23 49	0 33
10	Holleken		21 52				22 22		22 51		23 51	0 35
12	Sint-Genesius-Rode Rhode-Saint-Genèse		21 55				22 25		22 54		23 54	0 38
13	De Hoek		21 57				22 27		22 56		23 56	0 40
16	Waterloo		22 00				22 30		22 59		23 59	0 43
19	Braine-l'Alleud	21 43	22 03		22 09		22 33	22 43	23 02		0 02	0 46
24	Lillois	21 43	22 03		22 09		22 34	22 43			0 02	0 47
29	Baulers		22 07				22 38				0 06	0 51
30	Nivelles		22 12				22 42				0 11	0 56
		21 52	22 14	22 16	22 18		22 45	22 52			0 13	0 58
37	Oubaix-Buzet	21 52		22 17	22 18		22 45	22 52			0 13	0 59
42	Luttre-Pont-a-Celles	21 59					22 51	22 59			0 19	1 05
44	La Chaussée	22 02					22 55	23 02			0 23	1 09
47	Courcelles-Motte	22 07					22 59	23 07			0 27	1 13
50	Roux	22 10					23 03	23 10			0 30	1 16
53	Marchienne-au-Pont	22 13		22 31	22 32		23 06	23 13			0 34	1 20
55	Marchienne-Est	22 15										
57	Charleroi-Sud	22 18		22 35	22 36		23 10	23 17			0 38	1 24



**PRIORITE
=
PRUDENCE**

Avant de partir, buvez

1 Apo !

		5655 Ⓜ	2675 A	5652 A		5606 Ⓜ		5606 Ⓜ	605 Ⓜ	5678 Ⓜ	2656 Ⓜ	5656 Ⓜ A
tab km												
112	0 Charleroi-Sud	4,22	4,59			5,39		5,46	5,54			6,09
5	2 Marchienne-Est		5,02			5,42		5,49				6,12
118	4 Marchienne-au-Pont	4,26	5,05			5,45		5,52	5,58			6,15
112	7 Roux	4,29	5,08			5,49		5,55				6,19
	10 Courcelles-Motte	4,32	5,11			5,52		5,58				6,22
	13 La Chaussée					5,55		6,01				6,26
118	15 Luttre-Pont-à-Celles	4,37	5,17			5,59		6,06	6,06			6,30
	20 Obaix-Buzet	4,41	5,21			6,03		6,10				6,34
	27 Nivelles	4,47	5,27			6,09		6,16	6,14			6,40
	28 Baulers	4,48	5,29	5,57		6,21		6,21	6,15	6,37		6,41
	33 Lillois	4,51	5,32	6,00		6,24		6,24		6,39		6,44
	38 Braine-l'Alleud	4,55	5,36	6,04		6,28		6,28				6,49
		4,59	5,40	6,08		6,32		6,32	6,23	6,46		6,53
	41 Waterloo	5,00	5,41	6,09		6,33		6,32	6,24	6,47	6,54	6,58
	44 De Hoek	5,03	5,44	6,12		6,36		6,36		6,50	6,58	7,01
	45 Sint-Genesius-Rode Rhode-Saint-Genèse	5,06	5,47	6,15						6,53		7,04
		5,08	5,49	6,17		6,40		6,40		6,55		7,06
	47 Holleken	5,11	5,52	6,20						6,58		7,09
	49 Linkebeek	5,13	5,54	6,22		6,44		6,43		7,00		7,11
	51 Uccle-Calevoet Ukkel-Kalevoet	5,16	5,57	6,25		6,47		6,46		7,03	7,07	7,14
	52 Uccle/Ukkel-Stalle	5,18	5,59	6,27				6,48		7,05		7,16
	53 Forest-Est Vorst-Oost	5,20	6,01	6,29		6,50		6,50		7,07	7,11	7,18
57/0	Midi-Zuid	5,24	6,05	6,33		6,54		6,54	6,37	7,12	7,15	7,22
	3 Bruxelles Brussel	5,34	6,16	6,42		6,58		6,58		7,18		7,32
			6,18			7,00		7,00	6,42	7,20	7,23	7,34
			6,21			7,03		7,03		7,23	7,26	7,37
6	Nord-Noord	5,38	6,23	6,46		7,05		7,05	6,46	7,25	7,29	7,39
25	Antwerpen-Centraal	6,38	7,11	7,21		7,48		7,48	7,21	8,18	8,10	8,10

		5656 Ⓜ	5626 A	656 A	676 A		650 A	606 Ⓜ	606 Ⓜ	2607 A	2627 A	5607 A
tab km												
112	0 Charleroi-Sud	6,19	6,22	6,28	6,41		6,49	6,56	6,56			6,55
5	2 Marchienne-Est	6,22	6,25									6,58
118	4 Marchienne-au-Pont	6,24	6,28	6,33	6,46		6,54	7,00	7,01			7,01
112	7 Roux	6,28	6,31	6,37								7,04
	10 Courcelles-Motte	6,31	6,34	6,40								7,07
	13 La Chaussée	6,34	6,37									7,10
118	15 Luttre-Pont-à-Celles	6,37	6,41	6,46	6,55		7,02	7,07				7,14
	20 Obaix-Buzet	6,41	6,45	6,51								7,18
	27 Nivelles	6,47	6,51	6,57	7,04		7,10	7,15	7,15			7,24
	28 Baulers	6,48		6,58	7,05		7,11	7,16	7,16	7,19		7,25
	33 Lillois	6,51		7,01								7,28
	38 Braine-l'Alleud	6,55		7,05								7,32
		6,59		7,10	7,14		7,19	7,24		7,27		7,36
	41 Waterloo	7,00		7,12	7,16		7,21	7,24		7,28	7,32	7,37
	44 De Hoek	7,03								7,32	7,36	7,41
	45 Sint-Genesius-Rode Rhode-Saint-Genèse	7,06								7,36	7,41	7,45
	47 Holleken	7,11										7,44
	49 Linkebeek	7,13								7,40	7,46	7,49
	51 Uccle-Calevoet Ukkel-Kalevoet	7,16								7,43	7,48	7,52
	52 Uccle/Ukkel-Stalle	7,18										7,50
	53 Forest-Est Vorst-Oost	7,20								7,46		7,52
57/0	Midi-Zuid	7,24		7,26	7,31		7,37	7,37	7,50	7,56	7,56	7,59
	3 Bruxelles Brussel			7,31	7,37		7,42	7,45	7,56	8,01	8,03	8,04
					7,41		7,49	7,59	8,04	8,08	8,08	8,08
6	Nord-Noord	7,32		7,35	7,44		7,46	7,51	8,01	8,06	8,06	8,10
25	Antwerpen-Centraal	8,14		8,10	8,25		8,18	8,25			8,50	9,07

Ⓜ Destination: Mechelen 25.

Ⓜ Destination: Antwerpen-C. 25.

Ⓜ Destination: Bruxelles-Q.L. 26.

Ⓜ Les + : Bruxelles-Cent. 5 46 - Bruxelles-Nd 5 49.

Ⓜ Destination: Mechelen 25.

Ⓜ Changer à Bruxelles-Midi.

Ⓜ Bestemming: Mechelen 25.

Ⓜ Bestemming: Antwerpen-C. 25.

Ⓜ Bestemming: Brussel-L.W. 26.

Ⓜ Op + : Brussel-Cent. 5 46 - Brussel-Nd 5 49.

Ⓜ Bestemming: Mechelen 25.

Ⓜ Overstappen te Brussel-Midi.

tab km		800 ⓐ	651 ⓑ	657 ⓐ	677 ⓐ	5657 ⓐ	5657 ⓐ	627 ⓐ	607 ⓐ	607 ⓐ	5608 ⓐ	
112	0 Charleroi-Sud	656			713	719		735	757	757		
	2 Marchienne-Est							738				
118	4 Marchienne-au-Pont	701			718	724		741	801	801		
112	7 Roux	704			721	727		744				
	10 Courcelles-Motte	707			725	730		748				
	13 La Chaussée							733				
118	15 Luttre-Pont-à-Celles	713		728	731	737		754				
	20 Obaix-Buzet	717			735	741		800				
	27 Nivelles	723		736	741	747		806	815	815		
	28 Baulers	724		737	742	748		807	816	816	818	
	33 Lillois	727		740		751		810			821	
	38 Braine-l'Alleud	731		744		755		814			825	
		735		748	752	759		818			829	
		736	743	750	754	800		819			830	
	41 Waterloo		746			803		804			833	
	44 De Hoek					806		807			836	
	45 Sint-Genesius-Rode Rhode-Saint-Genèse		750			808		809			838	
	47 Holleken					811		812			841	
	49 Linkebeek		754			813		814			843	
	51 Uccle-Calevoet Ukkel-Kalevoet					816		817			846	
	52 Uccle/Ukkel-Stalle					818		819			848	
	53 Forest-Est Vorst-Oost					820		821			850	
57/0	Midi-Zuid	750		803	807	824		825	832	836	837	854
	Chap./Kap.							829				858
3	Bruxelles Cent.			809	815	829		831	837	842	842	900
	Brussel			812	818			834	840	845		903
6	Cong.			814	820			836	842	848	846	905
	Nord-Noord											
25	Antwerpen-Centraal			854	854	914		920	920	920	918	948

tab km		658 ⓐ	5658 ⓐ	5658 ⓐ	5628 ⓐ	608 ⓐ	608 ⓐ		5609 ⓐ	659 ⓐ	5659 ⓐ	5659 ⓐ
112	0 Charleroi-Sud	813	819		842	857	857			919		919
	2 Marchienne-Est				845							
118	4 Marchienne-au-Pont	818	824		847	901	901			923		924
112	7 Roux	821	827		851							927
	10 Courcelles-Motte	824	830		854							930
	13 La Chaussée				857							
118	15 Luttre-Pont-à-Celles	830	836		900					932		936
	20 Obaix-Buzet	834	840		904							940
	27 Nivelles	840	846		909	915	915			940		946
	28 Baulers	841	848	848		916	916		918	940	948	948
	33 Lillois		851	851					921		951	951
	38 Braine-l'Alleud		855	855					925		955	955
		849	859	859			924		929	949	959	959
		850										
	41 Waterloo		900	900			924		930	950	1000	1000
	44 De Hoek		903	903					933		1003	1003
	45 Sint-Genesius-Rode Rhode-Saint-Genèse		906	906					936		1006	1006
	47 Holleken		911	911					941		1011	1011
	49 Linkebeek		913	913					943		1013	1013
	51 Uccle-Calevoet Ukkel-Kalevoet		916	916					946		1016	1016
	52 Uccle/Ukkel-Stalle		918	918					948		1018	1018
	53 Forest-Est Vorst-Oost		920	920					950		1020	1020
57/0	Midi-Zuid	903	924			935	937		954	1003	1024	1024
	Chap./Kap.								958		1028	
3	Bruxelles Cent.	908	929			942	942		1000	1008	1030	1029
	Brussel								1003		1033	
	Cong.								1005	1012	1035	1032
	Nord-Noord	912	932			946	946					
25	Antwerpen-Centraal	948	1014	1018		1018	1018		1048	1048	1118	1114

ⓐ Circule du 23.V au 25.IX.82. Destination: Oostende 50.

ⓑ Destination: Bruxelles-Schuman 26.

ⓐ Destination: Antwerpen-C. 25.

ⓐ Rijdt van 23.V tot 25.IX.82. Bestemming: Oostende 50.

ⓑ Bestemming: Brussel-Schuman 26.

ⓐ Bestemming: Antwerpen-C. 25.

		5629 Ⓐ	609 Ⓔ	609 Ⓜ	5610 Ⓐ	660 Ⓔ	5660 Ⓐ	5660 Ⓜ	5630 Ⓐ	610 Ⓐ	610 Ⓜ
tab km											
112	0 Charleroi-Sud.....	9 42	9 57	9 57		10 19		10 19	10 42	10 57	10 57
1	2 Marchienne-Est.....	9 45							10 45		
118	4 Marchienne-au-Pont.....	9 47	10 01	10 01		10 23		10 24	10 47	11 01	11 01
112	7 Roux.....	9 51						10 27	10 51		
	10 Courcelles-Motte.....	9 54						10 30	10 54		
	13 La Chaussée.....	9 57							10 57		
118	15 Luttre-Pont-à-Celles.....	10 00				10 31		10 36	11 00		
	20 Obaix-Buzet.....	10 04						10 40	11 04		
	27 Nivelles.....	10 09	10 15	10 15		10 39		10 46	11 09	11 15	11 15
	28 Baulers.....		10 16	10 16	10 18	10 40	10 48	10 48		11 16	11 16
	33 Lillois.....				10 21		10 51	10 51			
	38 Braine-l'Alleud.....			10 24	10 25	10 49	10 55	10 55			11 24
	41 Waterloo.....			10 24	10 29	10 50	10 59	10 59			11 24
	44 De Hoek.....				10 30		11 00	11 00			
	45 Sint-Genesius-Rode Rhode-Saint-Genèse.....				10 33		11 03	11 03			
	47 Holleken.....				10 36		11 06	11 06			
	49 Linkebeek.....				10 38		11 08	11 08			
	51 Uccle-Kalevoet Ukkel-Kalevoet.....				10 41		11 11	11 11			
	52 Uccle/Ukkel-Stalle.....				10 43		11 13	11 13			
	53 Forest-Est Vorst-Oost.....				10 46		11 16	11 16			
57/0	Midi-Zuid.....		10 35	10 37	10 54	11 03	11 24	11 24		11 35	11 37
	Chap./Kap.....				10 58		11 28				
3	Bruxelles Brussel.....		10 42	10 42	11 00	11 08	11 30	11 29		11 42	11 42
	Cent.....				11 03		11 33				
	Cong.....				11 05	11 12	11 35	11 32		11 46	11 46
6	Nord-Noord.....		10 46	10 46	11 05	11 12	11 35	11 32		11 46	11 46
25	Antwerpen-Centraal.....		11 18	11 18	11 48	11 48	12 18	12 14		12 18	12 18

		5611 Ⓐ	661 Ⓔ	5661 Ⓐ	5661 Ⓜ	5631 Ⓐ	611 Ⓐ	611 Ⓜ	5612 Ⓐ	5602 Ⓐ	662 Ⓐ
tab km											
112	0 Charleroi-Sud.....		11 19		11 19	11 42	11 57	11 57		12 07	12 19
1	2 Marchienne-Est.....					11 45					
118	4 Marchienne-au-Pont.....		11 23		11 24	11 47	12 01	12 01		12 12	12 23
112	7 Roux.....				11 27	11 51				12 16	
	10 Courcelles-Motte.....				11 30	11 54				12 19	
	13 La Chaussée.....					11 57					
118	15 Luttre-Pont-à-Celles.....		11 31		11 36	12 00				12 25	12 31
	20 Obaix-Buzet.....				11 40	12 04				12 29	
	27 Nivelles.....		11 39		11 48	12 09	12 15	12 15		12 35	12 39
	28 Baulers.....		11 40		11 48		12 16	12 16	12 18		12 40
	33 Lillois.....				11 51	11 51			12 21		
	38 Braine-l'Alleud.....				11 55	11 55			12 25		
	41 Waterloo.....		11 29	11 49	11 59	11 59		12 24	12 29		12 49
	44 De Hoek.....				11 30	12 00		12 24	12 30		12 50
	45 Sint-Genesius-Rode Rhode-Saint-Genèse.....				11 33	12 03			12 33		
	47 Holleken.....				11 36	12 06			12 36		
	49 Linkebeek.....				11 38	12 08			12 38		
	51 Uccle-Kalevoet Ukkel-Kalevoet.....				11 41				12 41		
	52 Uccle/Ukkel-Stalle.....				11 43	12 13			12 43		
	53 Forest-Est Vorst-Oost.....				11 46	12 16			12 46		
	57/0		11 48		12 11	12 11			12 41		
	Midi-Zuid.....		11 50		12 18	12 18			12 48		
	Chap./Kap.....				12 20	12 20			12 50		
3	Bruxelles Brussel.....		11 54	12 03	12 24	12 24		12 35	12 37	12 54	13 03
	Cent.....				11 58	12 28			12 58		
	Cong.....		12 00	12 08	12 30	12 29		12 42	12 42	13 00	13 08
	Nord-Noord.....		12 03		12 33			12 46	12 46	13 03	13 12
6	Nord-Noord.....		12 05	12 12	12 35	12 32		12 46	12 46	13 05	13 12
25	Antwerpen-Centraal.....		12 48	12 48	13 18	13 14		13 18	13 18	13 48	13 48

▣ Destination : Antwerpen-C. 25.

▣ Bestemming : Antwerpen-C. 25.

Vos réünions avec la SNCB : voir page 105.

tab km		5662 ⓐ	5662 ⓑ	5632 ⓐ	612 ⓐ	612 ⓑ	5613 ⓐ	663 ⓐ	5663 ⓑ	5663 ⓐ	5633 ⓐ	613 ⓐ
112	0 Charleroi-Sud		12 19	12 42	12 57	12 57		13 19	13 19		13 42	13 57
	2 Marchienne-Est			12 45							13 45	
118	4 Marchienne-au-Pont		12 24	12 47	13 01	13 01		13 23	13 24		13 47	14 01
112	7 Roux		12 27	12 51					13 27		13 51	
	10 Courcelles-Motte		12 30	12 54					13 30		13 54	
	13 La Chaussée		12 33	12 57							13 57	
118	15 Luttre-Pont-à-Celles		12 37	13 00				13 31	13 36		14 00	
	20 Obaix-Buzet		12 41	13 04					13 40		14 04	
	27 Nivelles	○	12 47	13 09	13 15	13 15		13 39	13 46		14 09	14 15
	28 Bauliers		12 48	12 48	13 16	13 16	13 18	13 40	13 48	13 48		14 16
	33 Lillois		12 51	12 51			13 21		13 51		13 51	
	38 Braine-l'Alleud	○	12 55	12 55			13 25		13 55		13 55	
			12 59	12 59			13 29	13 49	13 59	13 59		
	41 Waterloo		13 00	13 00			13 30	13 50	14 00	14 00		
	44 De Hoek		13 03	13 03			13 33		14 03	14 03		
	45 Sint-Genesius-Rode Rhode-Saint-Genèse		13 06	13 06			13 36		14 06	14 06		
			13 08	13 08			13 38		14 08	14 08		
	47 Holleken		13 11	13 11			13 41		14 11	14 11		
	49 Linkebeek		13 13	13 13			13 43		14 13	14 13		
	51 Uccle-Calevoet Ukkel-Kalevoet		13 16	13 16			13 46		14 16	14 16		
	52 Uccle/Ukkel-Stalle		13 18	13 18			13 48		14 18	14 18		
	53 Forest-Est Vorst-Oost		13 20	13 20			13 50		14 20	14 20		
57/0	Midi-Zuid	○	13 24	13 24	13 35	13 37	13 54	14 03	14 24	14 24		14 35
	Chap./Kap.	○	13 28				13 58			14 28		
3	Bruxelles Brussel	○	13 30	13 29	13 42	13 42	14 00	14 08	14 29	14 30		14 42
	Cent.	○	13 33				14 03			14 33		
6	Nord-Noord	○	13 35	13 32	13 46	13 46	14 05	14 12	14 32	14 35		14 46
25	Antwerpen-Centraal	○	14 18	14 14	14 18	14 18	14 48	14 48	15 14	15 18		15 18
tab km		613 ⓐ	5614 ⓐ	664 ⓐ	5664 ⓐ	5664 ⓑ	5634 ⓐ	614 ⓐ	614 ⓑ	5615 ⓐ	665 ⓐ	5665 ⓐ
112	0 Charleroi-Sud	13 57		14 19	14 19		14 42	14 57	14 57		15 19	
	2 Marchienne-Est			14 22	14 22		14 45					
118	4 Marchienne-au-Pont	14 01		14 23	14 24		14 47	15 01	15 01		15 24	
112	7 Roux			14 28	14 28		14 51					
	10 Courcelles-Motte			14 31	14 31		14 54					
	13 La Chaussée			14 34	14 34		14 57					
118	15 Luttre-Pont-à-Celles			14 31	14 37		15 00				15 32	
	20 Obaix-Buzet			14 41	14 41		15 04					
	27 Nivelles	○	14 15	14 39	14 47		15 10	15 15	15 15		15 40	
	28 Bauliers		14 16	14 18	14 40	14 48	14 48	15 16	15 16	15 18	15 42	15 47
	33 Lillois		14 21	14 25	14 51	14 51				15 21	15 49	15 54
	38 Braine-l'Alleud	○	14 24	14 29	14 49	14 59	14 59		15 24	15 29	15 51	15 58
	41 Waterloo		14 24	14 30	14 50	15 00	15 00		15 24	15 30	15 53	15 59
	44 De Hoek		14 33	14 33	15 03	15 03				15 33	16 02	16 05
	45 Sint-Genesius-Rode Rhode-Saint-Genèse		14 36	14 36	15 06	15 06				15 36	16 05	16 07
			14 38	14 38	15 08	15 08				15 38	16 07	16 07
	47 Holleken		14 41		15 11	15 11				15 41	16 10	16 12
	49 Linkebeek		14 43		15 13	15 13				15 43	16 12	16 15
	51 Uccle-Calevoet Ukkel-Kalevoet		14 46		15 16	15 16				15 46	16 15	16 15
	52 Uccle/Ukkel-Stalle		14 48		15 18	15 18				15 48	16 17	16 20
	53 Forest-Est Vorst-Oost		14 50		15 20	15 20				15 50	16 17	16 20
57/0	Midi-Zuid	○	14 37	14 54	15 03	15 24	15 24	15 35	15 37	15 54	16 07	16 24
	Chap./Kap.	○	14 58			15 28				15 58	16 13	16 28
3	Bruxelles Brussel	○	14 42	15 00	15 08	15 29	15 30	15 42	15 42	16 00	16 15	16 30
	Cent.	○	15 03			15 33				16 03	16 18	16 33
6	Nord-Noord	○	14 46	15 05	15 12	15 32	15 35	15 46	15 46	16 05	16 20	16 36
25	Antwerpen-Centraal	○	15 18	15 48	15 48	16 14	16 18	16 18	16 18	16 48	16 48	17 24

Destination: Antwerpen-C. 25.

Destination: Mechelen 25.

Changer à Bruxelles-Midi.

Bestemming: Antwerpen-C. 25.

Bestemming: Mechelen 25.

Overstappen te Brussel-Zuid.

Charleroi-Ostende

Des week-ends du 23/5 au 25/9

tab km	5665 Ⓞ	5635 Ⓞ	615 Ⓞ	615 Ⓞ	2616 Ⓞ	5616 Ⓞ	5695 Ⓞ	666 Ⓞ	5666 Ⓞ	5687 Ⓞ	5617 Ⓞ
112 0 Charleroi-Sud	15 19	15 42	15 57	15 57			16 05	16 19	16 19		16 41
1 2 Marchienne-Est		15 45					16 08				16 44
118 4 Marchienne-au-Pont	15 24	15 47	16 01	16 01			16 11	16 24	16 23		16 46
112 7 Roux	15 27	15 51					16 14		16 26		16 50
10 Courcelles-Motte	15 30	15 54					16 17		16 29		16 53
13 La Chaussée		15 57					16 20		16 32		16 56
118 15 Luttre-Pont-à-Celles	15 36	16 00					16 24	16 32	16 36		16 59
20 Obaix-Buzet	15 40	16 04					16 28		16 40		17 03
27 Nivelles	15 45	16 10	16 16	16 15			16 34	16 40	16 46		17 08
28 Baulers	15 48		16 17	16 16		16 19	16 47	16 41	16 48		17 20
33 Lillois	15 51					16 21	16 50		16 51		17 23
38 Braine-l'Alleud	15 55					16 26	16 54		16 55		17 27
	15 59			16 24		16 29	16 58	16 50	16 59		17 31
41 Waterloo	16 00			16 24	16 27	16 30	16 59	16 51	17 00	17 11	17 32
44 De Hoek	16 03				16 30	16 34	17 02		17 03	17 15	17 35
45 Sint-Genesius-Rode	16 06					16 37	17 05		17 06		17 38
Rhode-Saint-Genèse	16 08				16 34	16 39	17 07		17 08		17 40
47 Holleken	16 11					16 42	17 10		17 11		17 43
49 Linkebeek	16 13				16 38	16 44	17 12		17 13		17 45
51 Uccle-Calevoet	16 16				16 40	16 47	17 15		17 16		17 48
Ukkel-Kalevoet											
52 Uccle/Ukkel-Stalle	16 18					16 49	17 17		17 18		17 50
53 Forest-Est	16 20				16 44	16 51	17 20		17 20		17 52
Vorst-Oost											
57/0	16 24		16 36	16 37	16 48	16 55	17 24	17 05	17 24	17 27	17 56
3 Bruxelles					16 52	16 59				17 32	18 00
Brussel	16 29		16 41	16 42	16 54	17 00	17 29	17 12	17 29	17 33	18 01
			16 44		16 57	17 03	17 32	17 16		17 36	18 04
6	16 32		16 47	16 46	17 00	17 05	17 34	17 19	17 32	17 38	18 06
25 Antwerpen-Centraal	17 14		17 24	17 18	17 46	17 52	18 20	17 56	18 14	18 24	18 48

tab km	616 Ⓞ	616 Ⓞ	5637 Ⓞ	667 Ⓞ	5667 Ⓞ	5667 Ⓞ	638 Ⓞ	5618 Ⓞ	617 Ⓞ	617 Ⓞ	668 Ⓞ
112 0 Charleroi-Sud	16 57	16 57	17 06	17 19	17 19			17 43	17 57	17 57	18 19
1 2 Marchienne-Est			17 09					17 45			
118 4 Marchienne-au-Pont	17 01	17 01	17 12	17 23	17 24			17 48	18 01	18 01	18 23
112 7 Roux			17 15		17 27			17 51			
10 Courcelles-Motte			17 18		17 30			17 54			
13 La Chaussée								17 57			
118 15 Luttre-Pont-à-Celles			17 24	17 31	17 36			18 00			18 31
20 Obaix-Buzet			17 28		17 40			18 04			
27 Nivelles	17 16	17 15	17 34	17 39	17 46			18 09	18 16	18 15	18 39
28 Baulers	17 17	17 16	17 34	17 40	17 48	17 48		18 20	18 17	18 16	18 40
33 Lillois			17 36		17 51	17 51		18 23			
38 Braine-l'Alleud					17 55	17 55		18 27			
		17 24		17 49	17 59	17 59		18 31		18 24	18 49
41 Waterloo		17 24		17 49	18 00	18 00	18 20	18 31		18 24	18 50
44 De Hoek					18 03	18 03		18 35			
45 Sint-Genesius-Rode					18 06	18 06		18 37			
Rhode-Saint-Genèse					18 08	18 08		18 39			
47 Holleken					18 11	18 11		18 42			
49 Linkebeek					18 13	18 13		18 44			
51 Uccle-Calevoet					18 16	18 16		18 47			
Ukkel-Kalevoet											
52 Uccle/Ukkel-Stalle					18 18	18 18		18 49			
53 Forest-Est					18 20	18 20		18 51			
Vorst-Oost											
57/0	17 36	17 37		18 02	18 24	18 24	18 33	18 55	18 36	18 37	19 03
3 Bruxelles				18 08	18 29	18 30	18 38	19 01	18 42	18 42	19 08
Brussel	17 42	17 42			18 33	18 33		19 04			
	17 45				18 35	18 35		19 06			
6	17 48	17 46		18 12	18 32	18 35	18 42	19 06	18 46	18 46	19 12
25 Antwerpen-Centraal	18 24	18 18		18 48	19 14	19 18	19 18	19 46	19 18	19 18	19 48

Ⓞ Destination: Mechelen 25.
 Ⓞ Destination: Antwerpen-C. 25.

Ⓞ Bestemming: Mechelen 25.
 Ⓞ Bestemming: Antwerpen-C. 25.

Vos réünions avec la SNCB : voir page 105.

tab	km	5668 Ⓢ	5668 Ⓢ	5638 Ⓢ	618 Ⓢ	618 Ⓢ	5619 Ⓢ	660 Ⓢ	5669 Ⓢ	5669 Ⓢ	5639 Ⓢ	619 Ⓢ
112	0 Charleroi-Sud	18 19		18 42	18 57	18 57		19 19	19 19		19 43	19 57
5	2 Marchienne-Est			18 45							19 46	
118	4 Marchienne-au-Pont	18 24		18 47	19 01	19 01		19 23	19 24		19 48	20 01
112	7 Roux	18 27		18 51							19 52	
	10 Courcelles-Motte	18 30		18 54					19 30		19 55	
	13 La Chaussée	18 33		18 57							19 58	
118	15 Luttre-Pont-à-Celles	18 37		19 00				19 31	19 36		20 01	
	20 Obaix-Buzet	18 41		19 04					19 40		20 05	
	27 Nivelles	18 47		19 09	19 15	19 16		19 39	19 46		20 10	20 16
	28 Baulers	18 48	18 48		19 16	19 17	19 19	19 40	19 48	19 48		20 17
	33 Lillois	18 51	18 51				19 21		19 51	19 51		
	38 Braine-l'Alleud	18 55	18 55		19 24		19 26		19 55	19 55		
	41 Waterloo	19 00	19 00		19 24		19 30	19 49	19 59	19 59		
	44 De Hoek	19 03	19 03				19 30	19 50	20 00	20 00		
	45 Sint-Genesius-Rode Rhode-Saint-Genèse	19 06	19 06				19 33		20 03	20 03		
	47 Holleken	19 08	19 08				19 36		20 06	20 06		
	49 Linkebeek	19 11	19 11				19 38		20 08	20 08		
	51 Uccle-Calevoet Ukkel-Kalevoet	19 13	19 13				19 41		20 11	20 11		
	52 Uccle/Ukkel-Stalle	19 13	19 13				19 43		20 13	20 13		
	53 Forest-Est Vorst-Oost	19 16	19 16				19 46		20 16	20 16		
57/0	3 Bruxelles Brussel	19 18	19 18				19 48		20 18	20 18		
	6	19 20	19 20				19 50		20 20	20 20		
	Midi-Zuid	19 24	19 24		19 37	19 38	19 54	20 03	20 24	20 24		20 36
	Chap./Kap.											
	Cent.	19 29	19 30		19 42	19 42	20 00	20 08	20 29	20 30		20 42
	Cong.		19 33				20 03		20 33	20 33		
	Nord-Noord	19 32	19 35		19 46	19 46	20 05	20 11	20 32	20 35		20 46
25	Antwerpen-Centraal	20 14	20 18		20 18	20 18	20 48	20 48	21 14	21 18		21 18

tab	km	619 Ⓢ	5620 Ⓢ	670 Ⓢ	5670 Ⓢ	5670 Ⓢ	5640 Ⓢ	620 Ⓢ	620 Ⓢ		671 Ⓢ	5671 Ⓢ
112	0 Charleroi-Sud	19 57		20 19	20 19		20 42	20 57	20 57		21 19	21 19
5	2 Marchienne-Est						20 45					
118	4 Marchienne-au-Pont	20 01		20 23	20 24		20 47	21 01	21 01		21 23	21 24
112	7 Roux				20 27		20 51				21 27	21 30
	10 Courcelles-Motte				20 30		20 54				21 30	21 30
	13 La Chaussée				20 33		20 57				21 36	21 40
118	15 Luttre-Pont-à-Celles			20 32	20 37		21 00				21 31	21 36
	20 Obaix-Buzet				20 41		21 04				21 40	21 40
	27 Nivelles	20 15		20 41	20 47		21 09	21 15	21 15		21 39	21 46
	28 Baulers	20 16	20 19	20 41	20 48	20 48		21 16	21 16		21 40	21 48
	33 Lillois		20 21		20 51	20 51					21 51	21 55
	38 Braine-l'Alleud	20 24	20 30	20 50	20 59	20 59			21 24		21 49	21 59
	41 Waterloo	20 24	20 30	20 50	21 00	21 00			21 24		21 50	22 00
	44 De Hoek		20 33		21 03	21 03					22 03	22 06
	45 Sint-Genesius-Rode Rhode-Saint-Genèse		20 36		21 06	21 06					22 06	22 08
	47 Holleken		20 38		21 08	21 08					22 08	22 08
	49 Linkebeek		20 41		21 11	21 11					22 11	22 13
	51 Uccle-Calevoet Ukkel-Kalevoet		20 43		21 13	21 13					22 13	22 16
	52 Uccle/Ukkel-Stalle		20 46		21 16	21 16					22 16	22 16
	53 Forest-Est Vorst-Oost		20 48		21 18	21 18					22 18	22 20
57/0	3 Bruxelles Brussel		20 50		21 20	21 20					22 20	22 20
	6	20 37	20 54	21 04	21 24	21 24		21 35	21 37		22 03	22 24
	Midi-Zuid											
	Chap./Kap.	20 42	21 00	21 14	21 29	21 30		21 42	21 42		22 08	22 29
	Cent.		21 03		21 32	21 33					22 12	22 34
	Cong.	20 46	21 05	21 18	21 32	21 35		21 46	21 46		22 12	22 34
	Nord-Noord											
25	Antwerpen-Centraal	21 18	21 49	21 49	22 14	22 18		22 18	22 18		22 48	23 13

Destination: Antwerpen-C. 25.

Bestemming: Antwerpen-C. 25.

Train direct
Charleroi-Ostende



Les week-ends du 23/5 au 25/9

tab	km	5671 ⓐ	5641 ⓑ	621 ⓐ	621 ⓑ	672 ⓐ	5672 ⓑ	5672 ⓐ	2623 ⓐ	5673 ⓐ
112	0 Charleroi-Sud		21 42	21 57	21 57		22 19	22 19		23 17
	1 Marchienne-Est		21 45				22 22	22 22		
118	4 Marchienne-au-Pont		21 47	22 01	22 01		22 24	22 24		23 21
112	7 Roux		21 51				22 28	22 28		23 24
	10 Courcelles-Motte		21 54				22 31	22 31		23 27
	13 La Chaussée		21 57					22 34		
118	15 Luttre-Pont-à-Celles		22 00				22 36	22 37		23 31
	20 Obaix-Buzet		22 04				22 40	22 41		23 35
	27 Nivelles	○	22 09	22 15	22 15		22 46	22 47		23 41
	28 Baulers		21 48	22 16	22 16		22 47	22 49	22 49	23 41
	33 Lillois		21 51				22 51	22 51		23 43
	38 Braine-l'Alleud	○	21 59		22 24		22 56	22 56	23 00	23 47
	41 Waterloo		22 00		22 24		22 56	23 00	23 00	23 51
	44 De Hoek		22 03				23 03	23 03		23 33
	45 Sint-Genesius-Rode Rhode-Saint-Genèse		22 06				23 06	23 06		23 36
	47 Holleken		22 11					23 11	23 11	23 41
	49 Linkebeek		22 13				23 13	23 13		23 43
	51 Uccle-Calevoet Ukkel-Kalevoet		22 16				23 16	23 16		23 46
	52 Uccle/Ukkel-Stalle		22 18					23 18	23 18	23 48
	53 Forest-Est Vorst-Oost		22 20				23 20	23 20		23 50
57/0	Midi-Zuid	○	22 24	22 35	22 37		23 09	23 24	23 24	23 54
	Chap./Kap.	○								0 05
3	Bruxelles Brussel	○	22 29	22 43	22 43		23 20	23 32	23 32	0 00
	Cent.	○								0 21
	Cong.	○								
6	Nord-Noord	○	22 34	22 46	22 46		23 24	23 36	23 36	0 04
25	Antwerpen-Centraal	○	23 13	23 36	23 36		0 00	0 26	0 26	0 39
										1 17

Vos réunions avec la SNCB

à Bruxelles Nord, Central ou Midi :

- Prix global par participant à partir de **950 F.**, comprenant :
 - une salle de 20 à 60 places ;
 - le train gratuit aller/retour en 1^{re} classe entre toute gare belge et Bruxelles ;
 - un service « restauration » : pauses café, repas complet.
- A organiser avec le représentant commercial de la SNCB dans votre région.
- **Renseignements complémentaires :** voir page 105.

tab km		242									234
31	0										
1	3	Liège	Palais Jofosse								
34	5		Guillemins								
36		Verviers-Central		058							438
	0	Liège-Guillemins		125							506
	3	Sclésin									
	6	Tilleur									
	7	Pont-de-Seraing									
	8	Jemeppe-sur-Meuse									
	10	Fiémalle-Grande									
	11	Leman									
	12	Fiémalle-Haute									
	14	Aigremont									
	16	Engis									
	19	Hermalle-sous-Huy									
	22	Haute-Flône									
	23	Amay									
	25	Ampsin									
	30	Huy									
	31	Statte									
	33	Bas-Oha									
	36	Java									
	41	Andenne									
	42	Château-de-Seilles									
	46	Sciaigneaux									
	49	Namèche									
	52	Marche-les-Dames									
	55	Beez									
	60	Namur		201							544
					6204	6350	6205	6205	5656	6506	
	0	Namur		204	436		518		522		546
	4	Ronet			440		522		526		
	5	Flawinne			443		525		529		
	9	Florette			446		528		532		
	12	Franrière			449		531		535		
	15	Moustier			454		535		539		
	17	Ham-sur-Sambre			456		537		542		
144	16	Jemeppe-sur-Sambre			457		538		543		
	20	Auvelais		130	458	534	538		544		130
	23	Tamines			502	536	541		547		
					504	539	544		550		
	24	Aiseau			505	540	544		551		
	26	Tergnée			508	542	547		554		
	27	Farcennes			510	545	549		556		
	28	Le Campinaire			512	547	551		558		
	31	Châtelet			514	549	553		600		
					517	551	556		603		
	35	Couillet			518	552	557		610	610	614
	37	Charleroi-Sud		231	522	556	601		614	614	619
					526	601	605		618	618	623
118		Mons				655	655				

Ne prend d'autres bagages enregistrés que ceux à destination de Paris et au-delà.

Neemt geen andere ingeschreven bagage op dan die voor Paris en verder.

Destination: Antwerpen-Centraal 124
Destination: Mariembourg 132

Bestemming: Antwerpen-Centraal 124
Bestemming: Mariembourg 132

Le train... vacances qui chantent !

tab. km		956 ⚡	8105 ⚡	3141 ⊕	2492 ⊕	8105 ⊕		
31 0	Palais			5 51				
3 3	Liège Jonfosse							
34 5	Guillemins			5 56				
36	Verviers-Central			4 54				
0	Liège-Guillemins		5 17	6 01		6 10		
3	Sciessin		5 21			6 14		
6	Tilleur		5 23			6 16		
7	Pont-de-Seraing		5 25			6 18		
8	Jemeppe-sur-Meuse		5 27			6 20		
10	Fiémalle-Grande		5 30			6 23		
11	Leman		5 32			6 25		
12	Fiémalle-Haute	⊖	5 34	6 10		6 27		
14	Aigremont		5 40	6 11		6 27		
16	Engis		5 43			6 30		
19	Hermalle-sous-Huy		5 46			6 32		
22	Haute-Flône		5 49			6 35		
23	Amay		5 52			6 38		
25	Ampsin		5 55			6 40		
30	Huy	⊖	5 58			6 43		
			6 02	6 22		6 47		
			6 03	6 23	6 38	6 47		
31	Statte	⊖	5 37					
			5 39	6 04	6 25	6 40		
			5 39	6 05	6 26	6 40		
33	Bas-Oha		5 42	6 08	6 40	6 49		
36	Java		5 45	6 11	6 43	6 52		
41	Andenne		5 51	6 18	6 46	6 55		
42	Château-de-Seilles		5 53	6 20	6 36	6 59		
46	Sclaigneaux		5 57	6 24	6 54	7 01		
49	Namêche		6 00	6 28	6 58	7 05		
52	Marche-les-Dames		6 03	6 31	7 02	7 09		
55	Beez		6 07	6 34	7 05	7 12		
60	Namur	⊖	6 12	6 39	7 08	7 15		
				6 49	7 14	7 20		
		6 50 ⊕	6 241 +	6 06 ⚡	6 206	6 354 ⊕	6 228 ⊕	6 229 ⚡
0	Namur			6 17	6 52	7 14		
4	Ronet			6 21		7 18		
5	Flawinne			6 24		7 21		
9	Floreffe			6 27		7 25		
12	Franière			6 30		7 28		
15	Moustier			6 34		7 31		
17	Ham-sur-Sambre			6 36		7 34		
144	18 Jemeppe-sur-Sambre	⊖		6 37	7 05	7 35		
				6 38	6 58	7 05	7 36	
20	Auvelais			6 41	7 01	7 08	7 38	
144	23 Tamines	⊖		6 44	7 04	7 11	7 41	
		6 25	6 25	6 45		7 13	7 19	7 42
24	Aiseau	6 27	6 27	6 47			7 21	7 45
26	Tergnée	6 30	6 30	6 50			7 24	7 47
27	Farciennes	6 32	6 32	6 52			7 26	7 49
28	Le Campinaire	6 34	6 34	6 54			7 28	7 51
31	Châtelet	⊖	6 37	6 56		7 19	7 30	7 53
		6 39	6 39	6 44	6 57	7 20	7 32	7 54
35	Couillet	6 43	6 43	6 48	7 01		7 36	7 58
37	Charleroi-Sud	⊖	6 47	6 52	7 05	7 27	7 40	8 02
118	Mons	⊖	7 55	7 55	7 55			8 55

⊖ Destination: Knokke/Blankenberge 161.

⊕ Destination: Bruxelles-Quartier-Léopold 161.

⊕ Destination: Bruxelles-Quartier-Léopold 124.

⊕ Destination: Antwerpen-Centraal 124.

⊕ Destination: ⊕ Erquennes 130.

⊖ Bestemming: Knokke/Blankenberge 161.

⊕ Bestemming: Brussel-Leopoldswijk 161.

⊕ Bestemming: Brussel-Leopoldswijk 124.

⊕ Bestemming: Antwerpen-Centraal 124.

⊕ Bestemming: ⊕ Erquennes 130.

Les dimanches en été : Liège-Blankenberge direct!

tab	km	8106	3106	5006	330	8133	864	8107	5007	3107
31	0									
1	3		628	639				701	728	731
3	Liège Palais		630	642				704	731	734
34	5		633	645				707	734	737
					618			618	658	712
36	Verviers-Central		534							
	0	Liège-Guillemins	614	639	646	700		710	737	748
	3	Sclessin	618		650			714	741	
	6	Tilleur	620		652			716	743	
	7	Pont-de-Seraing	622		654			718	745	
	8	Jemeppe-sur-Meuse	624		656			720	747	
	10	Fiémalle-Grande	627		659			723	749	
	11	Leman	629		701			725	751	
	12	Fiémalle-Haute	630	648	703			727	753	757
			631	649				727	753	757
	14	Aigremon	634					730		
	16	Engis	636					732		
	19	Hermalle-sous-Huy	640					735		
	22	Haute-Flône	643					738		
	23	Amay	645					740		
	25	Ampsin	648					743		
	30	Huy	651	700		719		747	804	808
			652	701		720	724	724	748	809
	31	Stalle	654	703			726	726	750	811
			654	704			726	726	750	811
	33	Bas-Oha	657				729	729	753	
	36	Java	700				732	732	756	
	41	Andenne	707	713			736	736	800	820
	42	Château-de-Seilles					738	738	802	
	46	Sclaigneaux					742	742	806	
	49	Namêche					745	745	809	
	52	Marche-les-Dames					748	748	812	
	55	Beez					752	752	816	
	60	Namur	720	726		739	757	757	820	833
						6207		6231	6231	6408
										6208
	0	Namur	731		742	746		804	804	835
	4	Ronet				750		808	808	852
	5	Flawinne				753		811	811	855
	9	Floreffe				756		814	814	858
	12	Franière				759		817	817	901
	15	Moustier				803		821	821	905
	17	Ham-sur-Sambre				805		823	823	907
	16	Jemeppe-sur-Sambre	744			807		825	825	848
144			745			807		825	825	848
	20	Auvetals	748			809		827	827	844
144	23	Tamines	751		150	812		830	830	847
			752			813		831	831	854
	24	Aiseau				815		833	833	918
	26	Tergnée				818		836	836	920
	27	Farciennes				820		838	838	922
	28	Le Campinaire				822		840	840	924
	31	Châtelet	758			824		843	843	900
			759			825		844	844	901
	35	Couillet				829		848	848	932
	37	Charleroi-Sud	806		809	833		852	852	908
										936
118	Mons	855			855			855	955	955

Destination: Mouscron 118.

Ne prend d'autres bagages enregistrés que ceux à destination de Paris et au-delà.

Destination: Bruxelles-Midi 161.

Bestemming: Moeskroon 118.

Neemt geen andere ingeschreven bagage op dan die voor Paris en verder.

Bestemming: Brussel-Zuid 161.

Minitrips
SNCB

Nouveau: LUGANO

tab km	8108 ▲	5048 ⊗	3108 ⊖	IC 430 X	IC 430 X	8109	3109	240
31 0 Liège Palais	8 04	8 16	8 28			9 03	9 38	
3 3 Liège Jonfosse	8 07	8 20	8 31			9 06	9 41	
34 5 Liège Guillemins	8 10	8 23	8 34			9 09	9 44	
36 Verviers-Central	7 20	7 51	8 09	8 30	8 30	8 32	9 15	9 35
0 Liège-Guillemins	8 11	8 32	8 45	8 57	8 57	9 10	9 48	10 06
3 Sclessin	8 14					9 14		
6 Tilleur	8 17	8 37				9 16		
7 Pont-de-Seraing	8 19	8 39				9 18		
8 Jemeppe-sur-Meuse	8 20					9 20		
10 Fiémalle-Grande	8 23					9 23		
11 Leman	8 24	8 42				9 25		
12 Fiémalle-Haute	8 26	8 45	8 54			9 27	9 57	
14 Aigremon	8 26		8 54			9 27	9 57	
16 Engis	8 30					9 30		
19 Hermalle-sous-Huy	8 32					9 32		
22 Haute-Fiène	8 35					9 35		
23 Amay	8 38					9 38		
25 Ampsin	8 40					9 40		
30 Huy	8 43					9 43		
31 Statte	8 47		9 05			9 47	10 08	
33 Bas-Oha	8 47		9 06			9 47	10 09	
36 Java	8 49		9 08			9 49	10 11	
41 Andenne	8 49		9 08			9 49	10 11	
42 Château-de-Seilles	8 52					9 52		
46 Scaligneaux	8 55					9 55		
49 Namèche	8 59		9 17			10 00	10 20	
52 Marche-les-Dames	9 01					10 02		
55 Beez	9 05					10 06		
60 Namur	9 08					10 09		
	9 11					10 12		
	9 15					10 19	10 33	10 42
	9 20		9 30	9 36	9 36			
						6 209	6 362	
0 Namur			9 32	9 39	9 39	9 46	10 35	10 44
4 Romel						9 50		
5 Flawinne						9 53		
9 Floreffe						9 56		
12 Franière						9 59		
15 Moustier						10 03		
17 Ham-sur-Sambre						10 05		
144 16 Jemeppe-sur-Sambre			9 45			10 06	10 48	
20 Auvélais			9 45			10 07	10 48	10 59
144 23 Taminis			9 47			10 10	10 50	11 01
24 Aiseau			9 50			10 13	10 53	11 04
26 Tergnée			9 51			10 14	10 54	
27 Farciennes				MOLIERE 130		10 16		
28 Le Campinaire				MOLIERE 130		10 19		
31 Châlet			9 57			10 21		
35 Couillet			10 03			10 23		
37 Charleroi-Sud			10 10	10 06	10 06	10 25	11 00	11 13
118 Mons			10 55			10 34	11 08	11 13
						11 55	11 55	

Destination: Mouscron 118.

Circule du 26.VI au 5.IX.1982 et les 31.V, 1 et 11.XI.82, 4.IV, 12 et 23.V.83.

Circule du 23.V au 25.IX.1982. Interdit aux militaires qui ne sont pas en possession d'une carte de réduction individuelle ou d'un billet de 1^{re} classe mod. A, sauf à ceux qui se rendent à l'étranger. Les bagages enregistrés à destination de Maubeuge, Aulnoye et Saint-Quentin ne sont pas admis.

Destination: Jeumont 130.

Les samedi et dimanche: retardé de cinq minutes.

Bestemming: Moeskroen 118.

Rijdt van 26.VI tot 5.IX.1982 en op 31.V, 1 en 11.XI.82, 4.IV, 12 en 23.V.83.

Rijdt van 23.V tot 25.IX.1982. Ontzegd aan militairen die niet in het bezit zijn van een persoonlijke reductiekaart, of een billet 1^{ste} klasse Mod. A, behalve voor deze die zich naar het buitenland begeven. Ingeschreven bagage ter bestemming Maubeuge, Aulnoye en Saint-Quentin niet toegelaten.

Bestemming: Jeumont 130.

Op zaterdag en zondag: rijdt vijf minuten later.

tab km		8110 ↕	232 	5010 	3110 		8111		5011 ⊕
31	0	10 02		10 32	10 40		11 02		11 32
3	Liège Palais	10 05		10 35			11 05		11 35
34	5	10 08		10 38	10 45		11 08		11 38
36	Verviers-Central	9 19	9 50	9 50	10 15		10 15		10 58
0	Liège-Guillemins	10 11	10 19	10 39	10 48		11 10		11 39
3	Sciessin						11 14		
6	Tilleur	10 16		10 44			11 16		11 44
7	Pont-de-Seraing			10 46			11 18		11 46
8	Jemeppe-sur-Meuse	10 19					11 20		
10	Fiémalle-Grande	10 21					11 23		
11	Leman			10 49			11 25		11 49
12	Fiémalle-Haute	10 24		10 52	10 57		11 27		11 52
14	Aigremont	10 29			10 57		11 27		
16	Engis	10 32					11 30		
19	Hermalle-sous-Huy	10 36					11 32		
22	Haute-Flône	10 39					11 38		
23	Amay	10 41					11 40		
25	Ampsin	10 44					11 43		
30	Huy	10 48			11 08		11 47		
31	Statte	10 49			11 09		11 47		
31	Statte	10 51			11 11		11 49		
33	Bas-Oha	10 51			11 11		11 49		
36	Javà	10 54					11 52		
41	Andenne	11 00			11 20		11 55		
42	Château-de-Seilles						11 59		
46	Scaligneaux	11 05					12 01		
49	Namêche	11 08					12 05		
52	Marche-les-Dames	11 11					12 09		
55	Beetz	11 15					12 12		
60	Namur	11 20	10 59		11 33		12 15		
		6210					6211 ↕		6232 ⊕
0	Namur	10 47	11 01		11 35	11 46			
4	Ronet	10 51				11 50			
5	Flawinne	10 54				11 53			
9	Floréffe	10 57				11 56			
12	Franlière	11 00				11 59			
15	Moustier	11 04				12 03			
17	Ham-sur-Sambre	11 06				12 05			
144	18 Jemeppe-sur-Sambre	11 07				12 07			
		11 08			11 48	12 07			
144	20 Auvélais	11 11			11 50	12 09			
	23 Tamines	11 13			11 53	12 12			
		11 21			11 54	12 13			12 44
	24 Aiseau	11 23				12 15			12 46
	26 Tergnée	11 26				12 18			12 49
	27 Farciennes	11 28				12 20			12 51
	28 Le Campinaire	11 30				12 22			12 53
	31 Châtelet	11 33			12 00	12 24			12 55
		11 34			12 01	12 25			12 56
	35 Couillet	11 38				12 29			13 00
	37 Charleroi-Sud	11 42	11 32		12 08	12 33			13 04
118	Mons	12 55	12 55		12 55	13 55			13 55

⊕ Interdit aux militaires qui ne sont pas en possession d'une carte de réduction individuelle ou d'un billet de 1^{re} classe Mod. A, sauf à ceux se rendant à l'étranger. Les bagages enregistrés à destination de Maubeuge, Aulnoye et Saint-Quentin ne sont pas admis.

⊕ Destination: Mouscron: 118.

⊕ Destination: Erquelines 130.

⊕ Les samedis: Liège-Palais 10 32 - Liège-Jonfosse 10 35 - Liège-Guillemins 10 38.

⊕ Ontzegd aan militairen die niet in het bezit zijn van een persoonlijke reductiekaart of een billet 1^{ste} klasse Mod. A, behalve voor deze die zich naar het buitenland begeven. Ingeschreven bagage ter bestemming Maubeuge, Aulnoye en Saint-Quentin niet toegelaten.

⊕ Bestemming: Moeskroen: 118.

⊕ Bestemming: Erquelines 130.

⊕ Op zaterdag: Liège-Palais 10 32 - Liège-Jonfosse 10 35 - Liège-Guillemins 10 38.

		3111		8112	5012	3112				
tab km		□		▲		□				
31	0	11 39		12 00	12 32	12 39				
1	3 Liège	11 42		12 03	12 35	12 42				
34	5 Palais Jonfosse Guillemins	11 45		12 06	12 38	12 45				
36	Verviers-Central	11 16		11 20		12 20				
0	Liège-Guillemins	11 48		12 10	12 39	12 48				
3	Sclessin			12 14						
6	Tilleur			12 16	12 44					
7	Pont-de-Seraing			12 18	12 46					
8	Jemeppe-sur-Meuse			12 20						
10	Fiémalle-Grande			12 23						
11	Leman			12 25	12 49					
12	Fiémalle-Haute	11 57		12 27	12 52	12 57				
14	Aigremont	11 57		12 27		12 57				
16	Engis			12 30						
19	Hermalle-sous-Huy			12 32						
22	Haute-Flône			12 38						
23	Amay			12 40						
25	Ampsin			12 43						
30	Huy	12 08		12 47		13 08				
31	Statte	12 09		12 47		13 09				
31	Statte	12 11		12 49		13 11				
33	Bas-Oha	12 11		12 49		13 11				
36	Java			12 52						
41	Andenne	12 20		12 55		13 20				
42	Château-de-Seilles			12 59						
46	Sclaigneaux			13 01						
49	Namèche			13 05						
52	Marche-les-Dames			13 09						
55	Beez			13 12						
60	Namur	12 33		13 15		13 33				
			6356	6212			7384	6370	6514	6213
0	Namur	12 35		12 43		13 35				13 46
4	Ronet			12 47						13 50
5	Flawinne			12 50						13 53
9	Florefe			12 53						13 57
12	Franière			12 56						14 00
15	Moustier			13 00						14 03
17	Harn-sur-Sambre			13 02						14 06
144	18 Jemeppe-sur-Sambre	12 48		13 03		13 48				14 07
		12 48	12 51	13 04		13 48		14 02		14 08
	20 Auvélais	12 50	12 53	13 07		13 50		14 04		14 10
144	23 Taminés	12 53	12 56	13 09		13 53		14 07		14 13
		12 54		13 10		13 54				14 14
24	Aiseau			13 13						14 17
26	Tergnée			13 15						14 19
27	Farciennes			13 17						14 21
28	Le Campinaire			13 19						14 23
31	Châtelet	13 00		13 22		14 00				14 26
		13 01		13 23		14 01	14 04		14 09	14 27
35	Couillet			13 27			14 08		14 13	14 31
37	Charleroi-Sud	13 08		13 31		14 08	14 12		14 18	14 36
118	Mons	13 55		14 55		14 55				15 55

□ Destination: Mouscron 118.

□ Destination: Mariembourg 132.

□ Destination: La Louvière 112.

□ Destination: † Erquelines 130.

□ Bestemming: Moeskroen 118.

□ Bestemming: Mariembourg 132.

□ Bestemming: La Louvière 112.

□ Bestemming: † Erquelines 130.

En voiture-couchettes de 2^e classe

le confort de nuit à la portée de tous

tab km	8113	8138 ▲	5013 ⊗	3113 ⊞		8114	8139 ▲	5014	3114 ⊞	
31 0	⊗ 13 03	13 10	13 32	⊞ 13 41		⊗ 13 59		⊗ 14 32	14 39	
3 3 Liège	⊞ 13 06	13 13	13 35	⊞ 13 46		⊞ 14 02		⊞ 14 35	⊞ 14 42	
34 5	⊗ 13 09	13 16	13 38			⊞ 14 05		⊞ 14 38	14 45	
36 Verviers-Central	12 20	12 20		13 16		13 20		▲ 14 15	▲ 14 15	
0 Liège-Guillemins	13 10	13 25	13 39	13 48		14 10		14 40	14 49	
3 Sclessin	13 14	13 29				14 14		14 44		
6 Tilleur	13 16	13 31	13 44			14 16		14 46		
7 Pont-de-Seraing	13 18	13 33	13 46			14 18		14 48		
8 Jemeppe-sur-Meuse	13 20	13 35				14 20				
10 Fiémalle-Grande	13 23	13 38				14 23				
11 Leman	13 25	13 40	13 49			14 25		14 52		
12 Fiémalle-Haute	⊞ 13 27	13 42	13 52	13 57		14 26		14 54		
	13 27			13 57		14 27	14 42		14 58	
14 Aigremont	13 30					14 30	14 45			
16 Engis	13 32					14 32	14 47			
19 Hermalle-sous-Huy	13 35					14 35	14 50			
22 Haute-Fiône	13 38					14 38	14 53			
23 Amay	13 40					14 40	14 55			
25 Ampsin	13 43					14 43	14 58			
30 Huy	⊞ 13 47			14 08		14 47	15 02		15 09	
	13 47			14 09		14 47	15 03		15 10	
31 Stalle	⊞ 13 49			14 11		14 49	15 05		15 12	
	13 49			14 11		14 49			15 12	
33 Bas-Oha	13 52					14 52				
36 Java	13 55					14 55				
41 Andenne	13 59			14 20		14 59			15 20	
42 Château-de-Seilles	14 01					15 01				
46 Sciaigneaux	14 05					15 05				
49 Namèche	14 09					15 09				
52 Marche-les-Dames	14 12					15 12				
55 Beez	14 15					15 15				
60 Namur	⊞ 14 20			14 33		15 20			15 33	
		6374 ⊞			6214 ⊞	6234 ⊞		6517 ⊞		6215 ▲
0 Namur				14 35	14 42				15 35	15 46
4 Ronet					14 46					15 50
5 Flawinne					14 49					15 53
9 Florette					14 52					15 56
12 Franière					14 55					15 59
15 Moustier					14 59					16 03
17 Ham-sur-Sambre					15 01					16 05
148 18 Jemeppe-sur-Sambre	⊞			14 48	15 02				15 48	16 06
		14 51		14 48	15 03				15 48	16 07
144 20 Auvelds	⊞	14 53		14 50	15 06				15 50	16 10
23 Taminis	⊞	14 56		14 53	15 08				15 53	16 13
				14 54	15 09	15 30			15 54	16 15
24 Aiseau					15 12	15 32				16 17
26 Tergnée					15 14	15 35				16 20
27 Farciennes					15 16	15 37				16 22
28 Le Campinaire					15 18	15 39				16 24
31 Châtelet	⊞			15 00	15 21	15 41			16 00	16 26
				15 01	15 23	15 42			16 01	16 27
35 Couillet					15 27	15 46	15 49	15 53		16 31
37 Charleroi-Sud	⊞			15 08	15 31	15 50	15 58		16 08	16 35
118 Mons	⊞			15 55		16 55			16 55	17 55

⊞ Destination: ▲ Erquelines 130

⊞ Les samedi et dimanche: Liège-Palais 13 39 - Liège-Jonfosse 13 42 - Liège-Guillemins 13 45.

⊞ Destination: Mouscron 118.

⊞ Destination: Walcourt 132.

⊞ Bestemming: ▲ Erquelines 130.

⊞ Op zaterdag en zondag: Liège-Palais 13 39 - Liège-Jonfosse 13 42 - Liège-Guillemins 13 45.

⊞ Bestemming: Moeskroen 118.

⊞ Bestemming: Walcourt 132.

Pour vos rendez-vous... le buffet de la gare!

tab	km		8115	5015 ▲	3115 ■	8116 ▲	8148 ▲	5016 ●	3116 ■
31	0	Palais	14 59	15 32	15 39	15 58	16 09	16 32	
31	3	Liège Jontosse	15 02	15 35	15 42	16 02	16 12		16 39
34	5	Guillemins	15 05	15 38	15 45	16 05	16 15	16 38	16 42
36		Verviers-Central		15 15	15 15	15 20		16 17	16 17
	0	Liège-Guillemins	15 10	15 40	15 47	16 10	16 29	16 40	16 48
	3	Sciessin	15 14			16 14	16 33		
	6	Tilleur	15 16	15 45		16 16	16 35	16 45	
	7	Pont-de-Seraing	15 18	15 47		16 18	16 37	16 47	
	8	Jemeppe-sur-Meuse	15 20			16 20	16 39		
	10	Flémalle-Grande	15 23			16 23	16 42		
	11	Leman	15 25	15 50		16 25	16 44	16 50	
	12	Flémalle-Haute	15 27	15 53	15 56	16 27	16 46	16 53	16 57
	14	Aigremont	15 27			16 27	16 46		16 57
	16	Engis	15 30			16 30	16 49		
	16	Engis	15 32			16 32	16 51		
	19	Hermalle-sous-Huy	15 35			16 35	16 54		
	22	Haute-Flône	15 38			16 38	16 57		
	23	Amay	15 40			16 40	16 59		
	25	Ampsin	15 43			16 43	17 02		
	30	Huy	15 47		16 07	16 47	17 06		17 08
			15 47		16 08	16 47	17 06		17 09
	31	Statte	15 49		16 11	16 49	17 08		17 11
			15 49		16 11				17 12
	33	Bas-Oha	15 52			16 49			
	36	Java	15 55			16 52			
	41	Andenne	15 59		16 19	16 55			
	42	Château-de-Seilles	16 01			16 59			17 20
	46	Sciaigneaux	16 05			17 01			
	49	Namêche	16 09			17 05			
	52	Marche-les-Dames	16 12			17 09			
	55	Beez	16 15			17 12			
	60	Namur	16 20		16 32	17 15			17 33
						17 20			
			7367 ●		667 ●	6216	6382 ▲	6237 ●	
	0	Namur			16 34	16 46		17 19	17 35
	4	Ronet				16 50		17 23	
	5	Flawinne				16 53		17 26	
	9	Floreffe				16 57		17 29	
	12	Franière				17 00		17 32	
	15	Moustier				17 03		17 36	
	17	Ham-sur-Sambre				17 06		17 38	
144	18	Jemeppe-sur-Sambre			16 46	17 07		17 40	17 48
					16 47	17 07	17 11	17 40	17 48
144	20	Auvevais			16 51	17 10	17 14	17 42	17 51
	23	Tamines			16 54	17 13	17 17	17 45	17 53
					16 55			17 45	17 54
	24	Aiseau				17 14		17 48	
	26	Tergnée				17 17		17 50	
	27	Farciennes				17 19		17 52	
	28	Le Campinaire				17 21		17 54	
	31	Châtelet			17 01	17 23		17 56	18 00
						17 26		18 01	
	35	Couillet	16 43		17 02	17 07	17 27	18 01	18 01
	37	Charleroi-Sud	16 47		17 10	17 15	17 31	18 05	18 08
			16 52						
118	Mons		17 55		17 55	18 55		18 55	18 55

■ Destination: Binche 112.
 ● Destination: Bruxelles-Nord 124.
 ● Destination: Mouscron 118.

■ Bestemming: Binche 112.
 ● Bestemming: Brussel-Noord 124.
 ● Bestemming: Moeskroen 118.

Train direct
Charleroi-Ostende



Les week-ends en été

tab	km		8125 Ⓞ	3146 Ⓞ	8117 +	8117 +	8142 Ⓞ	3117 B	8143 +	434 x
31	0	Palais		16 50		17 05	17 20	17 32		
3	3	Liège		16 53		17 08	17 23	17 35		
34	5	Guillemins	Ⓞ	16 56		17 11	17 26	17 38		
36		Verviers-Central		16 20	16 20	16 20		17 13		17 52
0		Liège-Guillemins		16 59	17 11	17 11	17 16	17 33	17 48	18 20
3		Scllessin		17 03		17 15	17 20	17 37		
6		Tilleur		17 05		17 17	17 22	17 39		
7		Pont-de-Seraing		17 07		17 19	17 24	17 41		
8		Jemeppe-sur-Meuse		17 09		17 21	17 26	17 43		
10		Fiémalle-Grande		17 12		17 24	17 29	17 46		
11		Leman		17 14		17 26	17 31	17 48		
12		Fiémalle-Haute	Ⓞ	17 16	17 20	17 28	17 33	17 50	17 57	
				17 24	17 21	17 28	17 33	18 00	17 57	
14		Aigremont		17 27		17 31	17 36	18 03		
16		Engis		17 29		17 33	17 38	18 05		
19		Hermalle-sous-Huy				17 36	17 41	18 08		
22		Haute-Fiône				17 39	17 44	18 11		
23		Amay		17 35		17 41	17 46	18 13		
25		Ampsin		17 38		17 44	17 49	18 16		
30		Huy	Ⓞ	17 42	17 32	17 48	17 53	18 20	18 08	
				17 43	17 33	17 48	17 54	18 20	18 09	18 47
31		Stette	Ⓞ	17 45	17 35	17 50	17 56	18 22	18 11	18 49
					17 36	17 50	17 56	18 22	18 11	18 49
33		Bas-Oha				17 53	17 59	18 25		18 52
36		Java				17 56	18 02	18 28		18 55
41		Andenne		17 45		18 00	18 06	18 32	18 19	18 59
42		Château-de-Seilles				18 02	18 08	18 34		19 01
46		Sclaigneaux				18 06	18 12	18 38		19 05
49		Namêche				18 09	18 15	18 41		19 09
52		Marche-les-Dames				18 12	18 18	18 44		19 12
55		Beez				18 16	18 22	18 48		19 15
60		Namur	Ⓞ	17 58	18 20	18 26		18 53	18 32	19 20
				6384 Ⓞ	6217		6386 Ⓞ	6388 Ⓞ	6238 Ⓞ	
0		Namur		17 46	18 02			18 24	18 34	18 58
4		Ronet		17 50				18 28		
5		Flawinne		17 53				18 31		
9		Floreffe		17 56				18 34		
12		Franière		17 59				18 37		
15		Moustier		18 03				18 41		
17		Ham-sur-Sambre		18 05				18 43		
144	18	Jemeppe-sur-Sambre	Ⓞ	18 06	18 15			18 45	18 48	19 30
				18 04	18 07	18 16	18 21	18 37	18 45	18 48
144	20	Auvellais	Ⓞ	18 06	18 10	18 19	18 23	18 39	18 53	18 50
				18 09	18 12	18 22	18 26	18 42	18 56	18 53
24		Aiseau		18 13	18 23			18 57	18 54	
26		Tergnée		18 16						
27		Farcienne		18 18						
28		Le Campinaire		18 20				19 02		
31		Châtelet	Ⓞ	18 22				19 06	19 00	
				18 25	18 30					
35		Couillet		18 26	18 31			19 07	19 01	
37		Charleroi-Sud	Ⓞ	18 30				19 11		19 25
				18 34	18 38			19 15	19 08	
118		Mons	Ⓞ	19 55	19 55				19 55	

Ⓞ Les samedi et dimanche: Liège-Palais 17 37 - Liège-Jonfosse 17 40 - Liège-Guillemins 17 43.

B Destination: Ⓞ Tournai - Ⓞ Mouscron.

Ⓞ Op zaterdag en zondag: Liège-Palais 17 37 - Liège-Jonfosse 17 40 - Liège-Guillemins 17 43.

B Bestemming: Ⓞ Tournai - Ⓞ Moeskroen.

Roulez en dormant...

Trains autos-couchettes!

tab km	8118 A	5018 B	3118	8119	3119	8120 A	3120 B
31 0		18 35	18 39	18 49	19 40	19 50	20 39
1 3 Liège Palais		18 38	18 42	18 52	19 40	19 53	20 39
34 5 Liège Jofosse		18 41	18 45	18 55	19 45	19 56	20 44
36 Verviers-Central	17 52	18 06	18 06	18 25	19 28	19 28	
0 Liège-Guillemins	18 30	18 43	18 49	19 11	19 49	20 10	20 49
3 Sclessin	18 33			19 14		20 14	
6 Tilleur	18 36	18 48		19 17		20 16	
7 Pont-de-Seraing	18 37	18 50		19 18		20 18	
8 Jemeppe-sur-Meuse	18 39			19 20		20 20	
10 Flémalle-Grande	18 41			19 23		20 23	
11 Leman	18 43			19 25		20 25	
12 Flémalle-Haute	18 45	18 55	18 58	19 27	19 58	20 27	20 58
14 Aigremont	18 45		18 58	19 27	19 58	20 27	20 58
16 Engis	18 48			19 30		20 30	
19 Hermalle-sous-Huy	18 50			19 32		20 32	
22 Haute-Flône	18 53			19 35		20 35	
23 Amay	18 56			19 38		20 38	
25 Ampsin	18 58			19 40		20 40	
30 Huy	19 01			19 43		20 43	
31 Statte	19 05		19 09	19 47	20 09	20 47	21 09
			19 10	19 47	20 10	20 47	21 10
31 Statte			19 12	19 49	20 12	20 49	21 12
33 Bas-Oha			19 12	19 49	20 12	20 49	21 12
36 Java				19 52		20 52	
41 Andenne			19 19	19 55		20 55	
42 Château-de-Seilles				20 59	20 20	20 59	21 20
46 Sclaigneaux				20 01		21 01	
49 Namêche				20 05		21 05	
52 Marche-les-Dames				20 09		21 09	
55 Beez				20 12		21 12	
60 Namur			19 32	20 15		21 15	
				20 20	20 33	21 20	21 32
	6218	6392	6219	6394	6220	6528	
	B	B	B	B	B	B	B
0 Namur	18 46		19 35	19 46	20 35	20 46	21 35
4 Ronet	18 50			19 50		20 50	
5 Flawinne	18 53			19 53		20 53	
9 Floreffe	18 56			19 56		20 56	
12 Franière	18 59			19 59		20 59	
15 Moustier	19 03			20 03		21 03	
17 Ham-sur-Sambre	19 05			20 05		21 05	
144 18 Jemeppe-sur-Sambre	19 07		19 48	20 06	20 48	21 06	21 48
	19 07	19 50	19 48	20 07	20 48	21 00	21 48
20 Auvélais	19 15	19 52	19 50	20 10	20 50	21 02	21 10
144 23 Taminés	19 18	19 55	19 53	20 12	20 53	21 05	21 12
	19 18		19 54	20 13	20 54	21 05	21 13
24 Aiseau	19 20			20 16		21 16	21 57
26 Tergnée	19 23			20 18		21 18	21 59
27 Farciennes	19 25			20 20		21 20	22 01
28 Le Campinaire	19 27			20 22		21 22	22 03
31 Châtelet	19 30		20 00	20 25	21 00	21 25	22 06
	19 30		20 01	20 26	21 01	21 26	22 07
35 Couillet	19 34			20 30		21 30	22 11
37 Charleroi-Sud	19 38		20 08	20 34	21 08	21 34	22 15
118 Mons	20 55		20 55	21 55	21 55	23 12	22 20

B Destination: Jeumont 130.
 B Destination: Erquelines 130.
 B Destination: Mariembourg 132.
 B Destination: Erquelines 130.

B Bestemming: Jeumont 130.
 B Bestemming: Erquelines 130.
 B Bestemming: Mariembourg 132.
 B Bestemming: Erquelines 130.

Pour vos rendez-vous à Bruxelles:

le nouveau restaurant-taverne
en gare de Bruxelles-Nord

« Edelweiss »

tab	km		3120 Ⓢ		8147		8146 Ⓢ	8146 Ⓢ	3122		8122
31	0	Palais	20 39						22 16		
3	3	Liège Jonfosse							22 19		
34	5	Guillemins	20 44						22 22		
36		Verviers-Central					20 20	20 20			21 49
0		Liège-Guillemins	20 49				21 31	21 36	22 26		22 33
3		Sciessin					21 35	21 40	22 30		22 37
6		Tilleur					21 37	21 42	22 32		22 39
7		Pont-de-Seraing					21 39	21 44	22 34		22 41
8		Jemeppe-sur-Meuse					21 41	21 46			22 43
10		Flémalle-Grande					21 44	21 49			22 46
11		Leman					21 46	21 51			22 48
12		Flémalle-Haute	20 58				21 48	21 53	22 39		22 50
14		Aigremont	20 58				22 12	22 12	22 40		22 50
16		Engis					22 15	22 15			22 53
19		Hermalle-sous-Huy					22 17	22 17			22 55
22		Haute-Flône					22 20	22 20			22 58
23		Amay					22 23	22 23			23 01
25		Ampsin					22 25	22 25			23 03
30		Huy	21 09				22 28	22 28	22 51		23 06
			21 10		21 47		22 32	22 32	22 52		23 10
31		Statte	21 12		21 49		22 34	22 34	22 54		23 13
			21 12		21 49				22 54		
33		Bas-Oha			21 52				22 57		
36		Java			21 55						
41		Andenne	21 20		21 59				23 03		
42		Château-de-Seilles			22 01						
46		Sclaigneaux			22 05						
49		Namêche			22 09						
52		Marche-les-Dames			22 12						
55		Beez			22 15						
60		Namur	21 32		22 20				23 15		
					6221 +		6240 Ⓢ		6222 Ⓢ		
0		Namur	21 35		21 48	22 17			22 49		
4		Ronet	21 39		21 50	22 21			22 53		
5		Flawinne	21 42		21 53	22 24			22 56		
9		Floreffe	21 46		21 56	22 27			22 59		
12		Franière	21 49		21 59	22 30			23 02		
15		Moustier	21 52		22 03	22 34			23 06		
17		Ham-sur-Sambre	21 55		22 05	22 36			23 08		
144	18	Jemeppe-sur-Sambre	21 56		22 07	22 37			23 10		
			21 57		22 07	22 38			23 10		
20		Auvelais	22 00		22 09	22 41			23 12		
144	23	Tamines	22 02		22 12	22 43			23 15		
			22 03		22 13	22 44			23 16		
24		Aiseau	22 06		22 15	22 47			23 18		
26		Tergnée	22 09		22 18	22 49			23 21		
27		Farciennes	22 11		22 20	22 51			23 23		
28		Le Campinaire	22 13		22 22	22 53			23 25		
31		Châtelet	22 16		22 24	22 56			23 27		
			22 17		22 25	22 57			23 28		
35		Couillet	22 21		22 29	23 01			23 32		
37		Charleroi-Sud	22 26		22 33	23 05			23 36		
118		Mons	23 12								

▣ Destination : Erquelines 130.

▣ Bestemming : Erquelines 130.

Relations plus rapides vers la Grande-Bretagne

Grâce à la traversée de la Mer du Nord par **JETFOIL** (hydroptère)

tab km	6278 ⓐ	6351 ⓑ	6555 ⓐ	6353 ⓐ	6279 ⓐ	3196 ⓐ	6256 +	6256 ⓐ
118 Mons								
0 Charleroi-Sud	515		532	537	548	611	613	631
3 Couillet	518		536	540	552		616	634
7 Châtelet	522		540	544	556	617	620	639
10 Le Campinaire	524			546	557	618	621	640
11 Farciennes	527			549	600		624	643
12 Tergnée	529			551	602		626	645
13 Aiseau	531			553	604		628	647
145 15 Tamines	533			555	606		630	649
	535			558	609	625	632	652
18 Auvellais	536	536		559	610	626	633	654
144 20 Jemeppe-sur-Sambre	539	539		602	614	629	636	657
	541	541		604	616	632	639	659
21 Ham-sur-Sambre	542				617	633	639	659
23 Moustier	544				618		640	701
26 Franière	546				621		643	703
29 Florefle	549				624		646	707
32 Flawinne	552				627		649	710
34 Ronet	556				631		653	713
37 Namur	558				634		655	716
	603				639	647	700	720
	8156 ⓐ					5077 ⓐ	8173 ⓐ	
0 Namur	608				649		653	
6 Beez	613						700	
9 Marche-les-Dames	616						703	
12 Namèche	619						706	
15 Sclaigneaux	622							
19 Château-de-Seilles	626						710	
20 Andenne	628				702		714	
25 Java	632						717	
28 Bas-Oha	635						720	
30 Statte	638				710		721	
	639				710		722	
31 Huy	640				713		723	
	641						727	
35 Ampsin	645						730	
38 Amay	649					720	732	
39 Haute-Flône	651					722	733	
41 Hermalle-sous-Huy	654						725	735
45 Engis	657						728	739
46 Aigremont	659						730	741
49 Fiémalle-Haute	702				726		733	743
	703				727		734	744
50 Leman	705						736	746
51 Fiémalle-Grande	707						738	748
53 Jemeppe-sur-Meuse	709						740	748
54 Pont-de-Seraing	711						742	753
55 Tilleur	713						744	755
57 Sclessin	716						747	758
60 Liège-Guillemins	720				737		751	802
36 Verviers-Central	805					805	817	849
31 0	727				742	757	804	
3 3 Liège	730				745	800	807	
34 5	732				748	803	809	

ⓐ Destination: Gembloux 144.

ⓑ Destination: Liers 31.

ⓐ Destination: An 31.

ⓐ Destination: Herstal 31.

ⓐ Bestemming: Gembloux 144.

ⓑ Bestemming: Liers 31.

ⓐ Bestemming: An 31.

ⓐ Bestemming: Herstal 31.

Pour vos rendez-vous „le BUFFET DE LA GARE”

tab km	6387 ▲	3155	6281 ▲	6257 ●	6257 ●	6558 ●	6282 ●		3156	6283 ●	6258
118 Mons		557	557		621				709	709	709
0 Charleroi-Sud	642	557	708	717	722	732	737		757	811	827
3 Couillet	648	703	711	720	726	736	740			814	830
7 Châtelet	649	704	715	724	730	740	744		803	818	834
10 Le Campinaire	653		716	725	731		745		804	819	835
11 Farciennes			719	728	734					822	838
12 Tergnée			721	730	736					824	840
13 Aiseau			723	732	738					826	842
144 15 Tamines	657	710	725	734	740					829	844
18 Auvelais	659	711	728	736	743		751		810	831	846
144 20 Jemeppe-sur-Sambre	702	714	729	737	744		752		811	832	847
21 Ham-sur-Sambre	704	717	732	740	747		755		814	835	851
23 Moustier		717	734	743	749		758		817	837	853
26 Franière			735	743	750		759				854
29 Fiolette			736	745			800				855
32 Flawinne			739	747			803				858
34 Ronet			743	751			806				901
37 Namur		731	746	754			809				904
			750	757			813				908
			752	800			815				910
			757	804	804		820		831		915
	8157 ▲		8183 ●		5078 ●		8158 ●	8158 ●		8184 ●	
0 Namur	715	733	804				822		833	838	
6 Beez	720		809				826			843	
9 Marche-les-Dames	723		812				829			846	
12 Namêche	726		815				832			849	
15 Sclaigneaux	729		818				836			852	
19 Château-de-Seilles	733		822				839			856	
20 Andenne	736	746	824				841		846	858	
25 Java	740		828				845			902	
28 Bas-Oha	743		831				848			905	
30 Statte	746	753	834				851		854	908	
31 Huy	747	753	834				851		854	908	
35 Ampsin	749	755	836				853		856	910	
38 Amay	759	756					900		857		
39 Haute-Fiène	803						904		904		
41 Hermalle-sous-Huy	806						907		907		
45 Engis	808						909		909		
46 Aigermont	811						912		912		
49 Fiémalle-Haute	815						916		916		
50 Leman	817						918		918		
51 Fiémalle-Grande	819	807					920		920		908
53 Jemeppe-sur-Meuse	819	807					920		920		908
54 Pont-de-Seraing	821				838		920		920		
55 Tilleur	823				840		922		922		
57 Sclessin	825				842		924		924		
60 Liège-Guillemins	825				844		926		926		
36 Verviers-Central	827				846		928		928		
	829				848		930		930		
	832				851		933		933		
	836	817			855		937		937		918
31 0 Guillemins	901	854			954				954		
31 3 Liège Jonfosse	839	820			904		938	942	920		
34 5 Palais	842	825			907		941	945			
	844				909		943	947	925		

□ Destination: Gembloux 144.
 □ Destination: Liers 31.
 □ Destination: Herstal 31.
 □ Destination: Ans 31.
 □ Destination: Herstal 31.

□ Bestemming: Gembloux 144.
 □ Bestemming: Liers 31.
 □ Bestemming: Herstal 31.
 □ Bestemming: Ans 31.
 □ Bestemming: Herstal 31.

SEE EXPRESS
 Train de nuit direct vers l'Autriche

tab	km	6361 A	3157 B	6259 B	435 A	3158 B	6260 B	3159 B
118	Mons		8 08		8 08	9 09	9 09	10 09
	0 Charleroi-Sud	8 44	8 57	9 27	9 53	9 57	10 27	10 57
	3 Couillet	8 47		9 30			10 30	
	7 Châtelet	8 51	9 03	9 34		10 03	10 34	11 03
		8 52	9 04	9 35		10 04	10 35	11 04
	10 Le Campinaire	8 55		9 38			10 38	
	11 Farciennes	8 57		9 40			10 40	
	12 Tergnée	8 59		9 42			10 42	
	13 Aiseau	9 01		9 44			10 44	
144	15 Tamines	9 04	9 10	9 46		10 10	10 47	11 10
		9 05	9 11	9 47		10 11	10 50	11 11
	18 Auvelais	9 08	9 14	9 51		10 14	10 54	11 14
144	20 Jemeppe-sur-Sambre	9 10	9 17	9 53		10 17	10 56	11 17
			9 17	9 54		10 17	10 58	11 17
	21 Ham-sur-Sambre			9 55			10 59	
	23 Moustier			9 58			11 02	
	26 Franière			10 01			11 05	
	29 Florefte			10 04			11 08	
	32 Flawinne			10 06			11 12	
	34 Ronet			10 10			11 14	
	37 Namur		9 31	10 15	10 19	10 31	11 20	11 31
				5060 A			5061 B	8159 C
							8160 A	5062 B
	0 Namur		9 33	9 43	10 20	10 33	10 43	11 33
	6 Beez			9 48			10 48	
	9 Marche-les-Dames			9 51			10 51	
	12 Namêche			9 54			10 54	
	15 Sciaigneaux			9 57			10 57	
	19 Château-de-Seilles			10 01			11 01	
	20 Andenne		9 46	10 03		10 46	11 03	11 46
	25 Java			10 04			11 07	
	28 Bas-Oha			10 09			11 10	
	30 Staffe		9 53	10 12		10 53	11 13	11 53
			9 53	10 12		10 53	11 14	11 53
	31 Huy		9 55	10 14		10 55	11 15	11 55
			9 56	10 14		10 56	11 16	11 56
	35 Ampsin			10 18			11 20	
	38 Amay			10 21			11 23	
	39 Haute-Filène			10 23			11 25	
	41 Hermalle-sous-Huy			10 26			11 28	
	45 Engis			10 29			11 32	
	46 Aigremon			10 31			11 34	
	49 Flémalle-Haute		10 07	10 32	Perstal 36	11 07	11 36	12 07
			10 07	10 33		11 07	11 37	12 11
	50 Leman			10 13		11 13	11 39	12 13
	51 Flémalle-Grande			10 36			11 41	
	53 Jemeppe-sur-Meuse			10 38			11 44	
	54 Pont-de-Seraing			10 17		11 17	11 46	12 17
	55 Tilleur			10 19		11 19	11 48	12 19
	57 Sclessin			10 45			11 51	
	60 Liège-Guillemins		10 17	10 25	10 56	11 16	11 25	11 55
			10 17	10 50		11 16	11 55	12 25
36	Verviers-Central		10 49	10 49	11 23	11 38	12 43	12 48
31	0		10 20	10 26		11 20	11 26	11 59
	3 Liège		10 23	10 29		11 23	11 29	12 02
34	5		10 25	10 31		11 26	11 31	12 04

Destination: Gembloux 144.

Destination: Liers 31.

Destination: Ans 31.

Destination: Herstal 31.

Destination: Ans 31.

Destination: Herstal 31.

Bestemming: Gembloux 144.

Bestemming: Liers 31.

Bestemming: Ans 31.

Bestemming: Herstal 31.

Bestemming: Ans 31.

Bestemming: Herstal 31.

Le train... c'est l'évasion!

tab km	6263	6566 ⓐ	6566 ⓑ	3162 ⓐ		6264	6377 ⓐ	6285 ⓐ	6377 ⓐ	3163 ⓐ
118 Mons	12 09			13 09		13 09				14 09
0 Charleroi-Sud	13 27	13 40	13 44	13 57		14 27		14 40		14 57
3 Couillet	13 30	13 44	13 48			14 30		14 43		
7 Châtelet	13 34	13 48	13 52	14 03		14 34		14 47		15 03
	13 35			14 04		14 35		14 48		15 04
10 Le Campinaire	13 38					14 38		14 51		
11 Farciennes	13 40					14 40		14 53		
12 Tergnée	13 42					14 42		14 55		
13 Aiseau	13 44					14 44		14 57		
144 15 Tamines	13 46			14 10		14 46		15 00		15 10
	13 47			14 11		14 47	14 59		15 05	15 11
18 Auvérais	13 51			14 14		14 51	15 02		15 08	15 14
144 20 Jemeppe-sur-Sambre	13 53			14 17		14 53	15 04		15 10	15 17
	13 54			14 17		14 54				15 17
21 Ham-sur-Sambre	13 55					14 55				
23 Moustier	13 58					14 58				
26 Franière	14 01					15 01				
29 Florefe	14 04					15 04				
32 Flawinne	14 08					15 08				
34 Ronet	14 10					15 10				
37 Namur	14 15			14 31		15 15				15 31
	8189	8163 ⓐ			5065	8164 ⓐ		5835 ⓐ		
0 Namur		13 42		14 33		14 43				15 33
6 Beez		13 47				14 48				
9 Marche-les-Dames		13 50				14 51				
12 Namêche		13 53				14 54				
15 Sciaigneaux		13 56				14 57				
19 Château-de-Seilles		14 00				15 01				
20 Andenne		14 03		14 46		15 03				15 46
25 Java		14 07				15 07				
28 Bas-Oha		14 10				15 10				
30 Statte		14 13		14 53		15 13				15 53
		14 14		14 53		15 14				15 53
31 Huy		14 15		14 55		15 15				15 55
		14 16		14 56		15 16				15 56
35 Ampsin		14 20				15 20				
38 Amay		14 23				15 23				
39 Haute-Flône		14 25				15 25				
41 Hermalle-sous-Huy		14 28				15 28				
45 Engis		14 32				15 32				
46 Aigremont		14 34				15 34				
49 Fiémalle-Haute		14 36		15 07		15 36				16 07
	14 14	14 37		15 07	15 11	15 37		15 58		16 08
50 Leman	14 16	14 39			15 13	15 39		16 00		
51 Fiémalle-Grande	14 18	14 41				15 41				
53 Jemeppe-sur-Meuse	14 20	14 44				15 44				
54 Pont-de-Seraing	14 22	14 46			15 17	15 46				
55 Tilieux	14 24	14 48			15 19	15 48	16 05			
57 Sclessin	14 27	14 51				15 51	16 08			
60 Liège-Guillemins	14 31	14 55		15 17	15 25	15 55	16 12			16 16
36 Verviers-Central		15 43		15 46		16 21	16 45			16 45
31 0		14 57		15 20	15 26	15 57				16 20
3 1 Liège		15 00		15 23	15 29	16 00				16 23
34 5		15 03		15 26	15 31	16 02				16 26

ⓐ Destination: Liers 31.

ⓑ Destination: Gembloix 144.

ⓒ Destination: Herstal 31.

ⓓ Destination: Ans 31.

ⓔ Destination: Mechelen 36.

ⓐ Bestemming: Liers 31.

ⓑ Bestemming: Gembloix 144.

ⓒ Bestemming: Herstal 31.

ⓓ Bestemming: Ans 31.

ⓔ Bestemming: Mechelen 36.

Train + vélo

42 gares de location
plus de 100 gares de restitution

95 F par jour

lab km					6265 A	6379 B	3164 B		6286 B	6266
118	Mons				14 09		15 10			15 10
	0 Charleroi-Sud				15 27	15 52	15 57			16 27
	3 Couillet				15 31					16 30
	7 Châtelet				15 35	15 58	16 03			16 34
					15 36	15 59	16 04			16 35
	10 Le Campinaire				15 39					16 38
	11 Farciennes				15 41					16 41
	12 Tergnée				15 43					16 43
	13 Aiseau				15 45					16 45
	15 Taminés				15 48	16 05	16 10			16 48
					15 49	16 06	16 11		16 25	16 50
	18 Auvelais				15 52	16 09	16 14		16 28	16 54
	20 Jemeppe-sur-Sambre				15 54	16 11	16 17		16 30	16 56
					15 55		16 17			16 58
	21 Ham-sur-Sambre				15 56				16 31	16 59
	23 Moustier				15 59				16 36	17 02
	26 Franière				16 02				16 39	17 05
					16 05				16 42	17 08
	29 Florefle				16 09				16 46	17 12
	32 Flawinne				16 12				16 49	17 15
	34 Ronet				16 17		16 31		16 54	17 20
	37 Namur									
					5066 A	5836 B			8166 A	8192 A
	0 Namur			15 42	16 14		16 33	16 43		17 19
	6 Beez			15 47	16 19			16 48		17 24
	9 Marche-les-Dames			15 50	16 22			16 51		17 27
	12 Namêche			15 53	16 25			16 54		17 30
	15 Sclaigneaux			15 56	16 28			16 57		17 33
	19 Château-de-Seilles			16 00	16 32			17 01		17 37
	20 Andenne			16 03	16 34		16 46	17 03		17 40
	25 Java			16 07	16 38			17 07		17 44
	28 Bas-Oha			16 10	16 41			17 10		17 47
	30 Statte			16 13	16 44		16 53	17 13		17 50
				16 14	16 44		16 53	17 14		17 51
	31 Huy			16 15	16 45		16 55	17 15		17 53
				16 16	16 46		16 56	17 16		18 07
	35 Ampsin			16 20	16 50			17 20		18 11
	38 Amay			16 24	16 53			17 23		18 14
	39 Haute-Flône			16 26				17 25		18 16
	41 Hermalle-sous-Huy			16 29	16 57			17 28		18 19
	45 Engis			16 32	17 00			17 32		18 22
	46 Aigremont			16 34				17 34		18 24
	49 Fiemalle-Haute			16 37	17 04		17 07	17 36		18 27
				16 11	16 30	16 38	17 09	17 07	17 37	
	50 Leman			16 13	16 32	16 40	17 11		17 39	
	51 Fiémalle-Grande			16 15	16 34	16 42	17 12		17 41	
	53 Jemeppe-sur-Meuse				16 37	16 44	17 14		17 44	
	54 Pont-de-Seraing			16 18	16 39	16 46	17 16		17 46	
	55 Tilleul				16 42	16 49	17 18		17 48	
	57 Sclessin			16 21	16 46	16 52	17 21		17 51	
	60 Liège-Guillemins			16 25	16 50	16 56	17 25		17 17	17 55
36	Verviers-Central			17 17	17 23	17 23	17 51		17 51	18 44
31	0	Guillemins		16 26			17 26	17 57		
3	Liège	Jonfosse		16 29			17 23	18 01		
34	5	Palais		16 31			17 26	18 03		

Destination: Gembloux 144.

Destination: Liers 31.

Destination: Landen 36.

Destination: Ans 31.

Destination: ⑤ Ans 31.

Bestemming: Gembloux 144.

Bestemming: Liers 31.

Bestemming: Landen 36.

Bestemming: Ans 31.

Bestemming: ⑤ Ans 31.

Train direct
Charleroi-Ostende



Les week-ends en été

lab km		515 ⊙	3165 □			6288 ⊙	6383 ⊙	3195 ⊙	6267 +	537 ⊙
118	Mons		16 09			16 09		16 09	16 09	
	0 Charleroi-Sud	16 40	16 57			17 04		17 23	17 27	17 33
	3 Couillet	16 43				17 07			17 30	17 37
	7 Châtelet	16 47	17 03			17 11		17 29	17 34	17 42
			17 04			17 12		17 30	17 35	
	10 Le Campinaire					17 15			17 38	
	11 Farciennes					17 17			17 40	
	12 Tergnée					17 19			17 42	
	13 Aiseau					17 21			17 44	
144	15 Tamines		17 10			17 24		17 37	17 46	
			17 11			17 25	17 22	17 38	17 47	
	18 Auvelais		17 14			17 28	17 25	17 42	17 51	
144	20 Jemeppe-sur-Sambre		17 17			17 30	17 27	17 44	17 53	
			17 17			17 31		17 45	17 54	
	21 Ham-sur-Sambre					17 32			17 55	
	23 Moustier					17 35			17 58	
	26 Franière					17 38			18 01	
	29 Florefle					17 41			18 04	
	32 Flawinne					17 45			18 08	
	34 Ronet					17 47			18 10	
	37 Namur		17 30			17 52		17 59	18 15	
				5068 ⊙	8167 ⊙	8167 ⊙				2446 ⊙
	0 Namur		17 35			17 45		18 08		18 28
	6 Biez					17 50				18 33
	9 Marche-les-Dames					17 53				18 36
	12 Namèche					17 56				18 39
	15 Sciaigneaux					17 59				18 42
	19 Château-de-Seilles				18 03	18 03				18 46
	20 Andenne		17 48		18 05	18 05		18 21		18 48
	25 Java				18 09	18 09				18 52
	28 Bas-Oha				18 12	18 12				18 55
	30 Staffe		17 55		18 15	18 15		18 28		18 58
			17 55		18 15	18 15		18 28		18 58
	31 Huy		17 57		18 16	18 16		18 30		19 00
			17 58		18 17	18 34		18 31		
	35 Ampsin				18 21	18 38				
	38 Athay				18 24	18 41				
	39 Haute-Flône				18 26	18 43				
	41 Hermalle-sous-Huy				18 29	18 46				
	45 Engis				18 33	18 49				
	46 Aigremont				18 35	18 51				
	49 Flémalle-Haute		18 09		18 37	18 54		18 42		
			18 10	18 14	18 38	18 55		18 43		
	50 Leman				18 40	18 57				
	51 Flémalle-Grande				18 42	18 59				
	53 Jemeppe-sur-Meuse				18 17	18 45				
	54 Pont-de-Seraing				18 19	18 47				
	55 Tilleur				18 49	19 05				
	57 Sciessin				18 22	18 52				
	60 Liège-Guillemins		18 20		18 26	18 55		19 12	18 53	
36	Verviers-Central		19 03	19 03		20 10				
31	0		18 34	18 27	19 00	19 13		19 00		
3	Liège		18 37	18 30	19 03	19 16		19 03		
34	5		18 39	18 32	19 05	19 18		19 05		

□ Destination: Liers 31.

□ Destination: Gembloux 144.

□ Destination: Ans 31.

□ Destination: Herstal 31.

□ Les samedi et dimanche: Liège-Guillemins 18 26 - Liège-Jonfosse 18 29 - Liège-Palais 18 31.

□ Bestemming: Liers 31.

□ Bestemming: Gembloux 144.

□ Bestemming: Ans 31.

□ Bestemming: Herstal 31.

□ Op zaterdag en zondag: Liège-Guillemins 18 26 - Liège-Jonfosse 18 29 - Liège-Palais 18 31.

Les dimanches en été:

LIÈGE-BLANKENBERGE direct

Dép. Liège 7.00 — Ans 7.07 — Arr. Blankenberge 9.39

tab km	6267 A	516 B	3166 C	2586 D	6391 E	6268	517 F	6289 G	3167 H		
118 Mons			17 09	17 09		17 09			18 09		
0 Charleroi-Sud	17 45	17 48	18 02	18 15		18 27	18 39	18 46	18 57		
3 Couillet	17 48	17 52		18 18		18 30		18 49			
7 Châtelet	17 52	17 57	18 08	18 22		18 34	18 45	18 53	19 03		
	17 53		18 09			18 35		18 54	19 04		
10 Le Campinaire	17 56					18 38		18 57			
11 Farciennes	17 58					18 40		18 59			
12 Tergnée	18 00					18 42		19 01			
13 Aiseau	18 02					18 44		19 03			
144 15 Tamines	18 04		18 15			18 46		19 06	19 10		
	18 05		18 16		18 42	18 47			19 11		
18 Auvelais	18 09		18 20		18 45	18 51			19 14		
144 20 Jemeppe-sur-Sambre	18 11		18 23		18 47	18 53			19 17		
	18 12		18 24			18 54			19 17		
21 Ham-sur-Sambre	18 13					18 55					
23 Moustier	18 16					18 58					
26 Franière	18 19					19 01					
29 Floreffe	18 22					19 04					
32 Flawinne	18 26					19 08					
34 Ronet	18 28					19 10					
37 Namur	18 33		18 38			19 16			19 31		
		5069 I		8168 J	946 K					8169 L	8169 M
0 Namur			18 44		19 00				19 33	19 41	19 41
6 Beez					19 05					19 46	19 46
9 Marche-les-Dames					19 08					19 49	19 49
12 Namêche					19 11					19 52	19 52
15 Sclaigneaux					19 14					19 55	19 55
19 Château-de-Seilles					19 18					19 59	19 59
20 Andenne			18 57		19 20			19 46	20 01	20 01	20 01
25 Java					19 24				20 05	20 11	20 11
28 Bas-Oha					19 27				20 08	20 14	20 14
30 Statte			19 04		19 30			19 53	20 11	20 17	20 17
			19 05		19 31			19 53	20 12	20 18	20 18
31 Huy			19 07		19 34			19 55	20 13	20 20	20 20
			19 08	19 14				19 56	20 14	20 30	20 30
35 Ampsin				19 18					20 18	20 34	20 34
38 Amay				19 21					20 21	20 37	20 37
39 Haute-Flône				19 23					20 23	20 39	20 39
41 Hermalle-sous-Huy				19 26					20 26	20 42	20 42
45 Engis				19 30					20 30	20 46	20 46
46 Aigremont				19 32					20 32	20 48	20 48
49 Fiémalle-Haute			19 19	19 34				20 07	20 35	20 51	20 51
	19 11		19 20	19 34				20 07	20 44	20 51	20 51
50 Leman	19 13			19 36					20 46	20 53	20 53
51 Fiémalle-Grande				19 38					20 48	20 55	20 55
53 Jemeppe-sur-Meuse				19 41					20 50	20 57	20 57
54 Pont-de-Seraing	19 17			19 43					20 52	20 59	20 59
55 Tilleur	19 19			19 45					20 54	21 01	21 01
57 Sclessin				19 48					20 57	21 04	21 04
60 Liège-Guillemins	19 25		19 30	19 51				20 17	21 01	21 08	21 08
36 Verviers-Central	20 10		20 10	20 45				20 54	21 37	21 37	21 37
31 0 Guillemins	19 26		19 34					20 21	21 02	21 15	21 15
3 Liège Jonfosse	19 29		19 37					20 24	21 05		
34 5 Palais	19 31		19 39					20 26	21 07	21 18	21 18

A Destination : Liers 31.
 B Destination : Gembloux 144.
 C Destination : Herstal 31.
 D A partir du 26.IX.82.
 E Jusqu'au 25.IX.82.
 F Java : 20/05/2011.

G Bestemming : Liers 31.
 H Bestemming : Gembloux 144.
 I Bestemming : Herstal 31.
 J Vanaf 26.IX.82.
 K Tot 25.IX.82.
 L Java : 20/05/2011.

PAPIER
A
CIGARETTES

RIZLA+

TOUJOURS LE MÊME...
LE MEILLEUR !

tab	km	241	6269	6294	233	3168	IC 431	IC 431			6270
		⊠		⊕	⊠	⊠	⊠	⊠			⊕
118	Mons	18 09	18 09				19 09	19 09	19 09		19 09
	0 Charleroi-Sud	19 19	19 27	19 44	19 40	19 54	20 08	20 08			20 27
	3 Couillet		19 30	19 47							20 30
	7 Châtelet	⊕	19 34	19 51		20 00					20 34
			19 35	19 52		20 00					20 35
	10 Le Campinaire		19 38	19 55							20 38
	11 Farciennes		19 40	19 57							20 40
	12 Tergnée		19 42	19 59							20 42
	13 Aiseau		19 44	20 01							20 44
144	15 Taminies	⊕	19 47	20 04		20 07					20 46
			19 53			20 08					20 47
	18 Auvelais		19 56			20 11					20 51
144	20 Jemeppe-sur-Sambre	⊕	19 58			20 13					20 53
			19 59			20 13					20 54
	21 Ham-sur-Sambre		20 00								20 55
	23 Moustier		20 03								20 58
	26 Franière		20 06								21 01
	29 Florefle		20 09								21 04
	32 Flawinne		20 13								21 08
	34 Ronet		20 15								21 10
	37 Namur	⊕	19 51	20 19	20 07	20 27	20 35	20 35			21 15
										8170	8170
										⊠	⊠
	0 Namur	19 53			20 09	20 29	20 37	20 37		20 43	20 47
	6 Beez									20 48	20 52
	9 Marche-les-Dames									20 51	20 55
	12 Namêche									20 54	20 58
	15 Sclaigneaux									20 57	21 01
	19 Château-de-Seilles									21 01	21 05
	20 Andenne				20 42					21 03	21 07
	25 Java									21 07	21 11
	28 Bas-Oha									21 10	21 14
	30 Statte	⊕			20 49	20 49				21 13	21 17
										21 13	21 17
	31 Huy	⊕				20 51				21 15	21 19
						20 57					
	35 Ampsin										
	38 Amay										
	39 Haute-Flône										
	41 Hermalle-sous-Huy										
	45 Engis										
	46 Aigremont										
	49 Flémalle-Haute	⊕				21 08					
						21 09					
	50 Leman										
	51 Flémalle-Grande										
	53 Jemeppe-sur-Meuse										
	54 Pont-de-Seraing										
	55 Tilleur										
	57 Sclessin										
	60 Liège-Guillemins	⊕	20 34		20 46	21 19	21 12	21 12			
36	Verviers-Central		21 03		21 14	21 44	21 37	21 37			
	31 0										
	3 2 Liège										
	5 3 Liège										
	34 5 Palais										

⊠ Circule du 23. V au 25. IX. 1982.

⊕ Le dimanche et les jours fériés au départ de Charleroi-Sud et Namur, interdit aux militaires à destination de Liège-Guillemins.

⊠ Destination : ⊠ Liers 31.

⊠ Circule du 26. VI au 5. IX. 1982 et les 31. V. 1 et 11. XI. 82. 4. IV. 12 et 23. V. 83.

⊠ Rijdt van 23. V tot 25. IX. 1982.

⊕ Op zon- en feestdagen bij vertrek uit Charleroi-Sud en Namur niet toegelaten aan militairen met bestemming Liège-Guillemins.

⊠ Bestemming : ⊠ Liers 31.

⊠ Rijdt van 26. VI tot 5. IX. 1982 en op 31. V. 1 en 11. XI. 82. 4. IV. 12 en 23. V. 83.

Abonnez-vous à l'indicateur !

tab. km		7570 Ⓢ	3169 Ⓢ	6577 Ⓢ	6271			331 Ⓢ	6272 Ⓢ		235 Ⓢ
118	Mons		20 09					21 09	21 09		
0	Charleroi-Sud	20 45	20 57	21 35	21 49			22 33	22 41		0 10
3	Couillet	20 48		21 39	21 52				22 44		
7	Châtelet	20 52	21 03	21 43	21 56				22 48		
			21 04		21 57				22 49		
10	Le Campinaire				22 00				22 52		
11	Farciennes				22 02				22 54		
12	Tergnée				22 04				22 56		
13	Aiseau				22 06				22 58		
144	15 Tamines		21 10		22 08				23 01		
			21 11		22 09				23 02		
18	Auvelais		21 14		22 12				23 05		
144	20 Jemeppe-sur-Sambre		21 17		22 14				23 07		
			21 17		22 15				23 07		
21	Ham-sur-Sambre				22 16				23 08		
23	Moustier				22 19				23 11		
26	Franière				22 22				23 14		
29	Florefte				22 25				23 17		
32	Flawinne				22 29				23 21		
34	Ronet				22 31				23 23		
37	Namur		21 31		22 36			22 59	23 28		0 37
			8196		8197						
0	Namur		21 33	22 15				23 03			0 41
6	Beez			22 20							
9	Marche-les-Dames			22 23							
12	Namêche			22 26							
15	Scaligneux			22 29							
19	Château-de-Seilles			22 33							
20	Andenne		21 46	22 35							
25	Java			22 39							
28	Bas-Oha			22 42							
30	Stalle		21 53	22 45							
		20 59	21 53	22 46							
31	Huy	21 00	21 55	22 48				23 22			
		21 01	21 56					23 23			
35	Ampsin	21 05									
38	Amay	21 08									
39	Haute-Filène	21 10									
41	Hermalle-sous-Huy	21 13									
45	Engis	21 17									
46	Aigremont	21 19									
49	Fiémalle-Haute	21 22	22 07								
		21 22	22 08								
50	Leman	21 24	22 10								
51	Fiémalle-Grande	21 26	22 13								
53	Jemeppe-sur-Meuse	21 28	22 16								
54	Pont-de-Seraing	21 30	22 18								
55	Tilleur	21 32	22 21								
57	Sclessin	21 35	22 24								
60	Liège-Guillemins	21 39	22 29					23 43			1 19
36	Verviers-Central		23 18					0 15			1 52
31	0		22 34								
3	Liège Jonfosse		22 37								
34	5 Palais		22 39								

Ⓢ Destination : Liers 31.

Ⓢ Bestemming : Liers 31.

Trains Autos-Couchettes

Réductions importantes
dans les relations
vers le Sud de la France
jusqu'à 3.500 F. par trajet

	242	7504	7505	234	7506	7501	7507	6228	330
tab km	Ⓜ	Ⓜ	Ⓜ	Ⓜ	Ⓜ	+	Ⓜ	Ⓜ	Ⓜ
124 Bruxelles-Mi./Brussel-Zd				5 04	5 30		6 51	6 56	7 15
132 0 Charleroi-Sud	234	5 00	5 52	6 15	6 32		7 39	7 41	8 11
132 2 La Villette		5 04	5 55		6 35		7 42	7 44	
4 Marchienne-Zone		5 04	5 58		6 37		7 44	7 46	
9 Landelies		5 08	6 03		6 41		7 48	7 50	
12 Hourpes		5 15	6 07		6 45		7 52	7 54	
15 Thuin		5 17	6 11		6 49		7 56	7 58	
17 Lobbes	Ⓜ	5 17	6 13		6 51		7 58	8 00	
22 Fontaine-Valmont		5 17	6 13		6 52		7 58	8 00	
24 Labuissière		5 22	6 18		6 57		8 03	8 05	
26 Soire-sur-Sambre		5 25	6 21		7 00		8 06	8 08	
28 Erquennes-Village		5 27	6 23		7 02		8 08	8 10	
30 Erquennes	Ⓜ	5 30	6 26		7 05		8 12	8 13	
		5 33	6 29		7 08		8 15	8 16	
Jeumont	Ⓜ	257				8 05	8 20		
		300				8 09	8 24		8 36
		318							8 40
Maubeuge	Ⓜ	326		6 42					8 47
Aulnoye	Ⓜ	338							9 01
Saint-Quentin	Ⓜ	435							9 53
Paris-Nord	Ⓜ	625		8 40					11 18

	7508	IC 430	IC 430	6208	240	232	7512	7532	6232
tab km	Ⓜ	Ⓜ	Ⓜ	Ⓜ	Ⓜ	Ⓜ	Ⓜ	Ⓜ	Ⓜ
124 Bruxelles-Mi./Brussel-Zd	7 51			9 56	10 09	10 29	11 29	11 56	12 29
132 0 Charleroi-Sud	8 45	10 08	10 08	10 41	11 15	11 34	12 18	12 42	13 21
132 2 La Villette	8 48			10 44			12 21	12 45	13 24
4 Marchienne-Zone	8 50			10 46			12 23	12 47	13 26
9 Landelies	8 54			10 50			12 27	12 51	13 30
12 Hourpes	8 58			10 54			12 31	12 55	13 34
15 Thuin	9 02			10 58			12 35	12 59	13 38
17 Lobbes	9 04			11 00			12 37	13 01	13 40
	9 04			11 00			12 37	13 01	13 40
22 Fontaine-Valmont	9 09			11 05			12 42	13 06	13 45
24 Labuissière	9 12			11 08			12 45	13 09	13 48
26 Soire-sur-Sambre	9 14			11 10			12 47	13 11	13 50
28 Erquennes-Village	9 17			11 13			12 50	13 14	13 53
30 Erquennes	9 20			11 16			12 53	13 17	13 55
	9 22			11 18					
Jeumont	9 26			11 22	11 41	12 02			
					11 56	12 14			
Maubeuge	Ⓜ	10 36	10 36		12 04	12 23			
Aulnoye	Ⓜ				12 15	12 37			
Saint-Quentin	Ⓜ	11 13	11 13		12 53	13 10			
Paris-Nord	Ⓜ	12 30	12 30		14 42	14 34			

Ⓜ Ne prend d'autres bagages enregistrés que ceux à destination de Paris et au-delà.

Ⓜ Circule du 26.VI au 5.IX.1982 et les 31.V, 1 et 11.XI.82, 4.IV, 12 et 23.V.83.

Ⓜ Circule jusqu'au 25.IX.82.

Ⓜ Les bagages enregistrés à destination de Maubeuge, Aulnoye et St-Quentin ne sont pas admis.

Ⓜ Du 17.VI au 5.IX.82. Les autres jours: Jeumont 12 14 - Maubeuge 12 23 - Aulnoye 12 37 - Saint-Quentin 13 10 - Paris-Nord 14 34.

Ⓜ Neemt geen andere ingeschreven bagage op dan die voor Paris en verder.

Ⓜ Rijdt van 26.VI tot 5.IX.1982 en op 31.V, 1 en 11.XI.82, 4.IV, 12 en 23.V.83.

Ⓜ Rijdt tot 25.IX.82.

Ⓜ Ingeschreven bagage ter bestemming Maubeuge, Aulnoye en St-Quentin niet toegelaten.

Ⓜ Van 17.VI tot 5.IX.82. De overige dagen: Jeumont 12 14 - Maubeuge 12 23 - Aulnoye 12 37 - Saint-Quentin 13 10 - Paris-Nord 14 34.

PAPIER
A
CIGARETTES

RIZLA+

TOUJOURS LE MÊME...
LE MEILLEUR !

tab. km		7514 A	6213 +	6214 A	7515 A	7516 B		7517 A	7518 B	7518 C	7519 B	434 X
124	Bruxelles-Mi./Brussel-Zd ...	13 29	13 56	14 56	15 29	15 55		16 09	17 05	17 09		18 09
132	0 Charleroi-Sud	14 24	14 44	15 39	16 18	17 04		17 34	18 00	18 19	18 43	19 27
132	2 La Villette	14 27	14 47	15 42	16 21	17 07		17 37	18 03	18 22	18 46	
	4 Marchienne-Zone	14 31	14 49	15 44	16 23	17 09		17 39	18 05	18 24	18 48	
	9 Landelies	14 33	14 53	15 48	16 27	17 13		17 43	18 09	18 28	18 52	
	12 Hourpes	14 37	14 57	15 52	16 31	17 17		17 47	18 13	18 32	18 56	
	15 Thuin	14 41	15 01	15 55	16 35	17 21		17 51	18 17	18 36	19 00	
	17 Lobbes	14 43	15 03	15 58	16 37	17 23		17 53	18 19	18 38	19 02	
		14 43	15 03	15 58	16 37	17 23		17 53	18 19	18 38	19 02	
	22 Fontaine-Valmont	14 48	15 08	16 02	16 42	17 28		17 58	18 24	18 43	19 07	Paris-N
	24 Labuissière	14 51	15 11	16 05	16 45	17 31		18 01	18 27	18 46	19 10	
	26 Solre-sur-Sambre	14 53	15 13	16 08	16 47	17 33		18 03	18 29	18 48	19 12	
	28 Erquelinnes-Village	14 56	15 16	16 10	16 50	17 36		18 06	18 32	18 51	19 15	
	30 Erquelinnes	14 59	15 19	16 12	16 53	17 38		18 09	18 35	18 53	19 17	
											19 30	
	Jeumont										19 34	
	Maubeuge											19 54
	Aulnoye											20 35
	Saint-Quentin											21 50
	Paris-Nord											

tab. km		6218 B	6218 C	6219 B	6220	7522 B						
124	Bruxelles-Mi./Brussel-Zd ...	18 56	18 56	19 56	20 56	21 56						
132	0 Charleroi-Sud	19 45	19 57	20 45	21 46	22 41						
132	2 La Villette	19 48	20 00	20 49	21 49	22 44						
	4 Marchienne-Zone	19 50	20 02	20 49	21 51	22 46						
	9 Landelies	19 54	20 06	20 53	21 55	22 50						
	12 Hourpes	19 58	20 10	20 59	21 59	22 54						
	15 Thuin	20 02	20 14	20 59	22 03	22 58						
	17 Lobbes	20 04	20 16	21 01	22 05	23 00						
		20 04	20 16	21 01	22 05	23 00						
	22 Fontaine-Valmont	20 09	20 21	21 06	22 10	23 05						
	24 Labuissière	20 12	20 24	21 09	22 13	23 08						
	26 Solre-sur-Sambre	20 14	20 26	21 11	22 15	23 10						
	28 Erquelinnes-Village	20 17	20 29	21 14	22 18	23 13						
	30 Erquelinnes	20 20	20 32	21 16	22 20	23 16						
		20 36	20 36									
	Jeumont	20 40	20 40									
	Maubeuge											
	Aulnoye											
	Saint-Quentin											
	Paris-Nord											

Chaudfontaine
THERMALE - NON PETILLANTE



	243	7554	6279	6256	7555	7555	7556	7556
tab km								
Paris-Nord.....	23 15							
Saint-Quentin.....	1 04							
Aulnoye.....	1 56							
Maubeuge.....	2 07							
Jeumont.....	2 14							
	2 31							
0 Erquelinnes.....	2 34							
	2 36							
2 Erquelinnes-Village.....		4 47	5 07	5 45	6 09	6 17	6 33	
4 Solre-sur-Sambre.....		4 49	5 09	5 47	6 11	6 19	6 35	
6 Labuissière.....		4 52	5 12	5 50	6 14	6 22	6 38	
8 Fontaine-Valmont.....		4 54	5 14	5 52	6 16	6 24	6 40	
13 Lobbes.....		4 57	5 17	5 55	6 19	6 27	6 43	
		5 02	5 22	6 00	6 24	6 32	6 48	
		5 02	5 22	6 02	6 25	6 32	6 48	6 48
15 Thuin.....		5 04	5 24	6 04	6 27	6 34	6 50	6 50
18 Hourpes.....		5 08	5 28	6 08	6 31	6 38	6 54	6 54
21 Landelies.....		5 12	5 32	6 12	6 35	6 42	6 58	6 58
26 Marchienne-Zone.....		5 16	5 36	6 16	6 39	6 46	7 02	7 02
28 La Villette.....		5 19	5 39	6 19	6 42	6 48	7 05	7 05
132 30 Charleroi-Sud.....	2 57	5 22	5 42	6 22	6 45	6 51	7 08	7 08
Bruxelles-Mi./Brussel-Zd	5 24	6 37	6 37	7 26	7 37	7 37	8 24	8 07

	6282	7557	7558	6259	435	7560	7562	6263	7563
tab km									
Paris-Nord.....					7 30				
Saint-Quentin.....					8 45				
Aulnoye.....					9 25				
Maubeuge.....									
Jeumont.....									
0 Erquelinnes.....									
2 Erquelinnes-Village.....									
4 Solre-sur-Sambre.....									
6 Labuissière.....									
8 Fontaine-Valmont.....									
13 Lobbes.....									
15 Thuin.....									
18 Hourpes.....									
21 Landelies.....									
26 Marchienne-Zone.....									
28 La Villette.....									
132 30 Charleroi-Sud.....									
Bruxelles-Mi./Brussel-Zd	8 32	9 03	9 37	10 35	10 37	11 37	13 37	14 37	

Destination: Namur 125.

6256: La correspondance vers la ligne 124 Charleroi-Sud-Bruxelles est établie entre La Villette et Marchienne-Est.

Bestemming: Namur 125.

6256: De aansluiting naar lijn 124 Charleroi-Sud-Brussel is vastgesteld tussen La Villette en Marchienne-Est.

PAPIER
A
CIGARETTES

RIZLA+

TOUJOURS LE MÊME...
LE MEILLEUR !

tab km	7564	7565	6288	6267	7567	7568	241	7569	233
Paris-Nord							16 20		17 10
Saint-Quentin							17 43		18 29
Aulnoye							18 23		
Maubeuge							18 36		19 10
Jeumont							18 42		
							18 51		
0 Erquennes									
2 Erquennes-Village	13 59	15 03	16 16	17 00	17 42	18 17		18 58	
4 Solre-sur-Sambre	14 01	15 05	16 18	17 02	17 44	18 19		19 00	
6 Labuissière	14 04	15 08	16 21	17 05	17 46	18 22		19 03	
8 Fontaine-Valmont	14 06	15 10	16 23	17 07	17 48	18 24		19 05	
13 Lobbes	14 09	15 13	16 26	17 10	17 52	18 27		19 08	
	14 14	15 18	16 31	17 15	17 56	18 32		19 13	
	14 14	15 18	16 32	17 16	17 56	18 32		19 13	
15 Thuin	14 16	15 20	16 35	17 18	17 59	18 34		19 15	
18 Hourpes	14 20	15 24	16 39	17 22	18 02	18 38		19 19	
21 Landelies	14 24	15 28	16 43	17 26	18 06	18 42		19 23	
26 Marchienne-Zone	14 28	15 32	16 47	17 30	18 10	18 46		19 27	
132 28 La Villette	14 30	15 35	16 49	17 33	18 13	18 49			
132 30 Charleroi-Sud	14 33	15 38	16 52	17 36	18 15	18 52	19 17	19 32	19 38
Bruxelles-Mi./Brussel-Zd	15 37	16 37	17 37	18 37	19 03	19 37		20 37	20 37

tab km	IC 431	IC 431	7570	6271	331	7572	235
Paris-Nord	17 45	17 45			19 27		21 35
Saint-Quentin	18 59	18 59			20 50		22 52
Aulnoye					21 40		
Maubeuge	19 39	19 39			21 51		23 34
Jeumont			19 47	20 44	21 58		23 41
				20 48	22 08		23 42
0 Erquennes			19 51	20 48			
2 Erquennes-Village			19 59	20 56		22 24	
4 Solre-sur-Sambre			20 01	20 58		22 26	
6 Labuissière			20 04	21 01		22 29	
8 Fontaine-Valmont			20 06	21 03		22 31	
13 Lobbes			20 09	21 06		22 34	
			20 14	21 11		22 39	
			20 14	21 11		22 39	
15 Thuin			20 16	21 13		22 41	
18 Hourpes			20 20	21 17		22 45	
21 Landelies			20 24	21 21		22 49	
26 Marchienne-Zone			20 28	21 25		22 53	
132 28 La Villette			20 30	21 28		22 55	
132 30 Charleroi-Sud	20 06	20 06	20 33	21 31	22 30	22 58	0 06
Bruxelles-Mi./Brussel-Zd	21 04	21 24	21 35	22 37	0 05	0 05	

□ Destination : Namur 125

□ Destination : Namur 125

□ Circule jusqu'au 25.IX.82

□ Circule du 26.VI au 5.IX et les 31.V, 1 et 11.XI.82, 4.IV, 12 et 23.V.83.

□ Destination : Châtelet 125

□ Bestemming : Namur 125

□ Bestemming : Namur 125

□ Rijdt tot 25.IX.82

□ Rijdt van 26.VI tot 5.IX en op 31.V, 1 en 11.XI.82, 4.IV, 12 en 23.V.83.

□ Bestemming : Châtelet 125

UN BEAU JOUR À...

excursion individuelle ou familiale...

tab km	6506 Ⓐ	6506 Ⓑ	6507 Ⓐ	6508 Ⓐ	6508 Ⓑ	6509	6509 Ⓑ	6510 Ⓐ	6510 Ⓑ	6511 Ⓑ	
130 0 Charleroi-Sud	628	628	724	750	800		837	947	1020	1047	1130
130 2 La Villette	631	631		753							
10 Jamioux	639	639	735	801	809						
12 Beignée	643	643		805			846	956	1029	1056	1139
14 Ham-sur-Heure	646	646		808							
16 Cour-sur-Heure	649	649		811				1003		1103	
19 Berzée	652	652	743	814	817		854	1006	1037	1106	1147
21 Pry	655	655		817				1009		1109	
22 Walcourt	659	659	747	821	821		858	1013	1041	1113	1151
	709	700	748		822		858	1014	1042	1118	1152
28 Yves-Gomezée	715	706	754					1020		1124	
35 Philippeville	723	714	802		834		910	1028	1054	1132	1204
	724	714	803		834		911	1028	1055	1132	1205
49 Mariembourg	735	725	814		845		922	1039	1106	1143	1216

tab km	6512 Ⓐ	6512 Ⓑ	6513 Ⓐ	6514 Ⓐ	6515 Ⓑ	6516 Ⓐ	6516 Ⓑ	6517 Ⓐ	6518 Ⓐ	6519 Ⓐ	
130 0 Charleroi-Sud	1245	1247	1324	1420	1536	1551		1544	1605	1624	1641
130 2 La Villette			1327	1423	1539	1554			1608		1644
10 Jamioux	1254	1256	1335	1431	1547	1602		1553	1616	1632	1652
12 Beignée	1258		1339	1435	1551				1620		1656
14 Ham-sur-Heure	1301		1342	1438	1554				1623		1659
16 Cour-sur-Heure	1304		1345	1441	1557			1600	1626		1702
19 Berzée	1307	1304	1348	1444	1600	1610		1603	1632	1641	1705
21 Pry	1310		1351	1447	1603			1606	1636		1708
22 Walcourt	1314	1308	1355	1451	1607	1614		1610		1645	1712
	1315	1309		1452		1615		1611			1646
28 Yves-Gomezée	1321			1458		1621		1617			1652
35 Philippeville	1329	1321		1506		1629		1625			1700
	1330	1321		1507		1630		1625			1701
49 Mariembourg	1341	1332		1518		1641		1636			1712

tab km	6520 Ⓐ	6520 Ⓑ	6521 Ⓑ	6522 Ⓐ	6523 Ⓑ	6524 Ⓐ	6526 Ⓑ	6527 Ⓑ	6527 Ⓐ	6528 Ⓑ	
130 0 Charleroi-Sud	1659	1702	1727	1757		1831	1905	2000	2042	2121	2224
130 2 La Villette			1730	1800							2227
10 Jamioux	1708	1711	1738	1808		1840	1914	2009	2051	2130	2235
12 Beignée			1741	1812		1844					2239
14 Ham-sur-Heure			1745	1815		1847					2242
16 Cour-sur-Heure		1718	1748	1818		1850	1921	2016	2058	2137	2245
19 Berzée	1716	1721	1751	1821		1853	1924	2019	2101	2140	2248
21 Pry		1724	1754	1824		1856	1927	2022	2104	2143	2251
22 Walcourt	1720	1728	1758	1828		1900	1931	2026	2108	2147	2255
	1721	1729	1759	1829		1900	1932	2027		2152	2255
28 Yves-Gomezée	1727		1805	1835		1906	1938	2033		2158	2301
35 Philippeville	1735	1741	1813	1843		1914	1946	2041		2206	2309
	1736	1741	1814	1844		1915	1947	2046		2206	2309
49 Mariembourg	1747	1752	1825	1855		1926	1958	2058		2217	2321

Le train... vacances qui chantent !

tab km		4004 Ⓢ	4005 Ⓢ	4005 Ⓢ	4552 Ⓢ	4006 Ⓢ	2406 Ⓢ	2199 Ⓢ	7406	4554 Ⓢ	4007 Ⓢ	4556 Ⓢ
161	Namur		4 17	5 01	5 23	5 29		6 19	6 19	6 19	6 24	7 10
161	Bruxelles-Mi-Brussel-Zd			5 01	5 01							
0	Ottignies	4 15	5 03	5 56	5 57	6 32	6 39	6 59	7 05	7 13	7 15	7 41
3	Limal	4 18	5 06	5 59	6 00	6 35	6 42	7 02	7 08	7 16	7 18	7 44
5	Bierges	4 21	5 09	6 02	6 03	6 38	6 45	7 05	7 11	7 19	7 21	7 47
6	Wavre	4 23	5 11	6 04	6 05	6 40	6 47	7 07	7 13	7 21	7 23	7 49
		4 23	5 11	6 04	6 05	6 40		7 08		7 22	7 23	7 50
8	Basse-Wavre	4 25	5 13	6 06	6 07	6 42		7 10		7 24	7 25	7 52
10	Gastuche	4 28	5 16	6 09	6 10	6 45		7 13		7 27	7 28	7 55
12	Archennes	4 31	5 18	6 12	6 13	6 48		7 15		7 30	7 31	7 58
13	Florival	4 33	5 20	6 14	6 15	6 50		7 17		7 32	7 33	8 00
15	Pécrot	4 35	5 23	6 16	6 18	6 52		7 20		7 35	7 35	8 03
18	Sint-Joris-Weert	4 38	5 26	6 19	6 21	6 55		7 23		7 38	7 38	8 06
22	Oud-Heverlee	4 42	5 30	6 23	6 26	6 59		7 27		7 43	7 42	8 10
26	Heverlee	4 46	5 34	6 27	6 30	7 03		7 31		7 47	7 46	8 14
29	Leuven	4 50	5 38	6 31	6 38	7 07		7 35		7 52	7 50	8 18

tab km		4032 Ⓢ	4557 Ⓢ	4008 Ⓢ	4008 Ⓢ	4033 Ⓢ	7433 Ⓢ		7408	4009 Ⓢ	7409	4010 Ⓢ
161	Namur	6 46	7 15	7 25	7 25	8 03	8 24		8 24	9 24	9 53	10 24
161	Bruxelles-Mi-Brussel-Zd		6 50	7 22	7 22		8 18		8 40	9 03	9 40	10 07
0	Ottignies	7 45	7 50	8 00	8 07	8 30	9 00		9 20	9 52	10 18	10 52
3	Limal	7 48	7 53	8 03	8 10	8 33	9 03		9 23	9 55	10 21	10 55
5	Bierges	7 51	7 56	8 06	8 13	8 36	9 06		9 26	9 58	10 24	10 58
6	Wavre	7 53	7 58	8 08	8 15	8 38	9 08		9 28	10 00	10 26	11 00
		7 53		8 09	8 16	8 39					10 26	
8	Basse-Wavre	7 55		8 11	8 18	8 41					10 28	
10	Gastuche	7 58		8 14	8 21	8 44					10 31	
12	Archennes	8 01		8 16	8 23	8 46					10 33	
13	Florival	8 03		8 18	8 25	8 48					10 35	
15	Pécrot	8 05		8 21	8 28	8 51					10 37	
18	Sint-Joris-Weert	8 08		8 24	8 31	8 54					10 40	
22	Oud-Heverlee	8 12		8 28	8 35	8 58					10 44	
26	Heverlee	8 16		8 32	8 39	9 02					10 48	
29	Leuven	8 20		8 36	8 42	9 06					10 52	

tab km		7410	4011 Ⓢ	7411	4012 Ⓢ	7412 Ⓢ	7412 Ⓢ	4038 Ⓢ	2433 Ⓢ	4013 Ⓢ	7413	4014 Ⓢ
161	Namur	10 52	11 24	11 53	12 24	12 24	12 53	12 53	13 24	13 24	13 53	14 24
161	Bruxelles-Mi-Brussel-Zd	10 40	11 07	11 40	11 57	12 40	12 40	12 40	13 07	13 07	13 40	14 07
0	Ottignies	11 19	11 52	12 18	12 52	13 18	13 18	13 29	13 52	13 52	14 18	14 51
3	Limal	11 22	11 55	12 21	12 55	13 21	13 21		13 55	13 55	14 21	14 54
5	Bierges	11 25	11 58	12 24	12 58	13 24	13 24		13 58	13 58	14 24	14 57
6	Wavre	11 27	12 00		13 00	13 26	13 26	13 36	14 00	14 00	14 26	14 59
				12 26		13 26	13 37				14 26	
8	Basse-Wavre			12 28		13 28					14 28	
10	Gastuche			12 31		13 31					14 31	
12	Archennes			12 34		13 34	13 44				14 34	
13	Florival			12 36		13 36					14 36	
15	Pécrot			12 38		13 38					14 38	
18	Sint-Joris-Weert			12 41		13 41		13 50			14 41	
22	Oud-Heverlee			12 45		13 45		13 54			14 45	
26	Heverlee			12 49		13 49		13 58			14 49	
29	Leuven			12 53		13 53		14 02			14 53	

▣ Destination : Bruxelles-Nord 53 bis.

▣ Bestemming : Brussel-Noord 53 bis.

tab km	1565 Ⓐ	7414	4040 Ⓑ	4015 Ⓓ	4016 Ⓓ	7415 Ⓒ	4046 Ⓐ	7415 Ⓓ	4041 Ⓓ	1586 Ⓓ	2416 Ⓒ
161 Namur.....	14 24	14 53		15 24	15 24	15 24	15 52	15 52	15 52	16 25	16 25
161 Bruxelles-Mi-Brussel-Zd.....	14 17	14 40		15 07	15 07	15 40	15 40	15 40	15 40	16 25	16 30
0 Ottignies.....	15 11	15 19		15 51	16 07	16 18	16 21	16 23	16 35	16 54	17 13
3 Limal.....		15 22		15 54	16 11	16 21		16 26	16 38	16 57	17 16
5 Bierges.....	15 16	15 25		15 57	16 14	16 24		16 29	16 41	17 00	17 19
6 Wavre.....	15 18	15 27		15 59	16 16	16 26	16 28	16 31	16 43	17 02	17 21
8 Basse-Wavre.....					16 17	16 26	16 30		16 43	17 03	
10 Gastuche.....					16 19	16 28			16 45		
12 Archennes.....					16 22	16 31			16 48		
13 Florival.....	15 24				16 24	16 34	16 38		16 50		
15 Pérot.....					16 26	16 36			16 52		
18 Sint-Joris-Weert.....					16 29	16 38			16 55		
22 Oud-Heverlee.....			15 35		16 32	16 41	16 43		16 58		
26 Heverlee.....	15 33		15 45		16 36	16 45	16 47		17 02		
29 Leuven.....	15 37		15 49		16 42	16 49	16 51		17 06	17 20	
					16 46	16 53	16 55		17 09	17 24	

tab km	4017 Ⓐ	7416 Ⓒ	4042 Ⓓ	4043 Ⓓ	2417 Ⓓ	7417 Ⓒ	4044 Ⓓ	7442 Ⓓ	4018 Ⓓ	7418 Ⓓ	7418 Ⓒ
161 Namur.....	16 42	16 25	17 05	17 25	17 25	17 39	17 39	17 39	18 24	18 51	18 24
161 Bruxelles-Mi-Brussel-Zd.....	16 39	16 39	16 55	16 59	16 59	17 38	17 38	17 58	17 58	18 40	18 40
0 Ottignies.....	17 18	17 19	17 38	17 57	18 06	18 18	18 18	18 35	19 01	19 18	19 18
3 Limal.....	17 21	17 22	17 41	18 00	18 09	18 21	18 21	18 38	18 04	19 21	19 21
5 Bierges.....	17 24	17 25	17 44	18 03	18 12	18 24	18 24	18 41	18 07	19 24	19 24
6 Wavre.....	17 26	17 27	17 46	18 05	18 15	18 26	18 26	18 43	19 09	19 26	19 26
8 Basse-Wavre.....	17 26		17 47	18 05	18 17	18 26		18 43		19 26	
10 Gastuche.....	17 28		17 49	18 07	18 19	18 28		18 45		19 28	
12 Archennes.....	17 31		17 52	18 10	18 22	18 31		18 48		19 31	
13 Florival.....	17 35		17 54	18 13	18 24	18 34		18 50		19 34	
15 Pérot.....			17 59	18 17	18 30	18 38		18 54		19 38	
18 Sint-Joris-Weert.....	17 39		18 02	18 20	18 33	18 41		18 57		19 41	
22 Oud-Heverlee.....	17 43		18 06	18 24	18 37	18 45		19 01		19 45	
26 Heverlee.....	17 46		18 10	18 28	18 41	18 49		19 05		19 49	
29 Leuven.....	17 50		18 13	18 32	18 45	18 53		19 09		19 53	

tab km	4019 Ⓐ	7419 Ⓒ	7419 Ⓓ	4020 Ⓓ	7420 Ⓓ	7420 Ⓒ	7421 Ⓒ	4022 Ⓓ
161 Namur.....	19 24	19 24	19 55	20 24	20 24	20 24	21 24	21 37
161 Bruxelles-Mi-Brussel-Zd.....	19 07	19 40	19 40	20 07	20 40	20 40	21 46	21 46
0 Ottignies.....	19 52	20 18	20 19	20 52	21 18	21 18	22 23	22 23
3 Limal.....	19 55	20 21	20 22	20 56	21 21	21 21	22 26	22 26
5 Bierges.....	19 58	20 24	20 25	20 59	21 24	21 24	22 29	22 29
6 Wavre.....	20 00	20 26	20 27	21 02	21 26	21 26	22 31	22 31
8 Basse-Wavre.....		20 26			21 26		22 31	22 31
10 Gastuche.....		20 28			21 28		22 33	22 33
12 Archennes.....		20 31			21 31		22 36	22 36
13 Florival.....		20 34			21 34		22 39	22 39
15 Pérot.....		20 36			21 36		22 41	22 41
18 Sint-Joris-Weert.....		20 38			21 38		22 43	22 43
22 Oud-Heverlee.....		20 41			21 41		22 46	22 46
26 Heverlee.....		20 45			21 45		22 50	22 50
29 Leuven.....		20 49			21 49		22 54	22 54
		20 53			21 53		22 58	22 58

Ⓐ Ne circule pas les Ⓒ, Ⓓ et Ⓓ.

Ⓐ Rijdt niet op Ⓒ, Ⓓ en Ⓓ.

tab km	4054 Ⓞ	4055 Ⓞ	7481 Ⓞ	4056 Ⓞ	2482 Ⓞ	2483 Ⓞ	7482 Ⓞ	4082 Ⓞ	4512 Ⓞ	7457 Ⓞ	6656 Ⓞ
0 Leuven	423	502		603		634	638		659		
4 Heverlee	427	506		607		638	642		703		
8 Oud-Heverlee	431	510		611		642	646		707		
12 Sint-Joris-Weert	435	514		615		646	650		711		
15 Pérot	438	517		618		649	653		715		
17 Florival	441	520		621		651	656		718		
18 Archennes	443	522		623		653	658		721		
20 Gastuche	445	524		625		656	700		724		
22 Basse-Wavre	448	527		628		659	703		727		
24 Wavre	450	529		630		701	705		730		
25 Bierges	451	530	603	631	652	702	705	717	731	732	740
27 Limal	453	532	605	633	654	704	707	719	733	734	742
29 Ottignies	456	535	608	636	658	707	710	722	736	737	745
	459	538	611	639	701	710	714	725	741	740	748
161 Bruxelles-Mi-Brussel-Zd	Ⓞ	647		723		758	816	807	828	828	828
161 Namur	Ⓞ	639	709	725	758	758	751		819	819	819
tab km	4087 Ⓞ	4083 Ⓞ	2481 Ⓞ	4057 Ⓞ	4059 Ⓞ	7458 Ⓞ	4058 Ⓞ	4068 Ⓞ	7459 Ⓞ	4084 Ⓞ	4060 Ⓞ
0 Leuven	736		745	745	804	806	811	831		932	
4 Heverlee	740		749	749	808	810	815	835		936	
8 Oud-Heverlee	744		753	753		814		839			
12 Sint-Joris-Weert	748		757	757		818	822	843			
15 Pérot			800	800		821		846			
17 Florival			803	803		824	826	849			
18 Archennes	754		805	805		826		851			
20 Gastuche			807	807		828		853			
22 Basse-Wavre			810	811		831	831	856			
24 Wavre	800		812	813	823	833	833	859		951	
	801	803	813	814	824	834	833	900	934	952	1004
25 Bierges		805	815	816		836	835	902	936		
27 Limal		808	818	819		839	838	905	939		
29 Ottignies	807	813	821	822	830	842	843	908	942	958	1010
161 Bruxelles-Mi-Brussel-Zd	Ⓞ	902	908	907		924	924	955	1025	1058	1058
161 Namur	Ⓞ	902	901	901		917	917	939	1009	1038	1038
tab km	4085 Ⓞ	7460 Ⓞ	4061 Ⓞ	7461 Ⓞ	2453 Ⓞ	4062 Ⓞ	7462 +	7462 Ⓞ	2473 Ⓞ	4063 Ⓞ	7463 Ⓞ
0 Leuven	1002	1006			1134	1134	1206		1233	1233	
4 Heverlee	1006	1010			1138	1138	1210		1237	1237	
8 Oud-Heverlee	1010	1014			1142	1142	1214		1241	1241	
12 Sint-Joris-Weert	1014	1018			1145	1145	1218		1245	1245	
15 Pérot	1018	1021			1148	1148	1221		1248	1248	
17 Florival	1021	1024			1151	1151	1224		1251	1251	
18 Archennes	1024	1026			1153	1153	1226		1253	1253	
20 Gastuche	1027	1028			1155	1155	1228		1255	1255	
22 Basse-Wavre	1030	1031			1159	1159	1231		1258	1258	
24 Wavre	1033	1033			1201	1201	1233		1300	1300	
	1033	1034	1104	1134	1202	1202	1234	1234	1301	1301	1334
25 Bierges	1035	1036		1136	1204	1204	1236	1236	1303	1303	1336
27 Limal	1038	1039		1139	1207	1207	1239	1239	1306	1306	1339
29 Ottignies	1043	1042	1110	1142	1210	1210	1242	1242	1309	1309	1342
161 Bruxelles-Mi-Brussel-Zd	Ⓞ	1122	1158	1222	1258	1258	1322	1322	1401	1357	1425
161 Namur	Ⓞ	1110	1138	1210	1238	1238	1338	1310	1338	1338	1410

Ⓞ Bestemming: Louvain-la-Neuve-Ottignies 161 D.

Ⓞ Bestemming: Brussel Nd 161.

Ⓞ Bestemming: Mons 161.

Ⓞ Bestemming: Brussel L.-W. 161.

Ⓞ Bestemming: Charleroi-Ouest 140.

Ⓞ Bestemming: Brussel Zd 161.

Ⓞ Bestemming: Brussel Schuman 161.

Ⓞ Destination: Louvain-la-Neuve-Ottignies 161 D.

Ⓞ Destination: Bruxelles Nd 161.

Ⓞ Destination: Mons 161.

Ⓞ Destination: Bruxelles Q.-L. 161.

Ⓞ Destination: Charleroi-Ouest 140.

Ⓞ Destination: Bruxelles-Mi. 161.

Ⓞ Destination: Bruxelles Schuman 161.

tab km	4064 Ⓢ	7464 Ⓢ	4089 Ⓢ	4065 Ⓢ	7465 Ⓢ	2466 Ⓢ	2491 Ⓢ	4091 Ⓢ	7466 Ⓢ	4066 Ⓢ
0 Leuven.....	13 34	14 06	14 06				15 43		16 06	16 22
4 Heverlee.....	13 38	14 10	14 10				15 47		16 10	16 26
8 Oud-Heverlee.....	13 42	14 14	14 14				15 51		16 14	16 30
12 Sint-Joris-Weert.....	13 46	14 18	14 18				15 55		16 18	16 34
15 Pécrot.....	13 49	14 21	14 21				15 58		16 21	16 37
17 Florival.....	13 52	14 24	14 24					16 01	16 24	16 40
18 Archennes.....	13 54	14 26	14 26					16 03	16 26	16 42
20 Gastuche.....	13 56	14 28	14 28					16 05	16 28	16 44
22 Basse-Wavre.....	13 59	14 31	14 31					16 08	16 31	16 47
24 Wavre.....	14 01	14 33	14 33					16 10	16 33	16 49
25 Bierges.....	14 02	14 34	14 34	15 02	15 34	16 03		16 12	16 34	16 50
27 Limal.....	14 04	14 36	14 36		15 36	16 05		16 14	16 36	16 52
29 Ottignies.....	14 07	14 39	14 39	15 09	15 39	16 08		16 17	16 39	16 55
	14 10	14 42	14 42		15 42	16 11		16 20	16 42	16 58
161 Bruxelles-Mi-Brussel-Zd 161 Namur.....	14 57 14 38	15 22 15 38	15 22 15 10	16 07 15 38	16 22 16 10				17 28 17 39	17 31
tab km	4092 Ⓢ	2485 Ⓢ	7467 Ⓢ	4067 Ⓢ	2468 Ⓢ	7468 Ⓢ	7468 Ⓢ	4068 Ⓢ	7469 Ⓢ	7469 Ⓢ
0 Leuven.....	16 50			17 20	17 54			18 06	18 30	19 01
4 Heverlee.....	16 54			17 24	17 58			18 10	18 34	19 05
8 Oud-Heverlee.....	16 58			17 28	18 02			18 14	18 38	19 09
12 Sint-Joris-Weert.....	17 02			17 32	18 06			18 18	18 42	19 13
15 Pécrot.....	17 05			17 35	18 09			18 21	18 45	19 16
17 Florival.....	17 08			17 38	18 11			18 24	18 48	19 19
18 Archennes.....	17 10			17 40	18 13			18 26	18 50	19 21
20 Gastuche.....	17 12			17 43	18 15			18 28	18 52	19 23
22 Basse-Wavre.....	17 15			17 46	18 18			18 31	18 55	19 26
24 Wavre.....	17 17			17 48	18 21			18 33	18 58	19 28
25 Bierges.....	17 19	17 24	17 34	17 49	18 21	18 34		18 34	18 59	19 29
27 Limal.....	17 22	17 29	17 39	17 54	18 26	18 39		18 39	19 04	19 34
29 Ottignies.....	17 25	17 31	17 42	17 57	18 29	18 42		18 42	19 07	19 37
161 Bruxelles-Mi-Brussel-Zd 161 Namur.....	17 55	18 22 18 03	18 22 18 37	18 25	19 17 18 55	19 24 19 22	19 24 19 38	20 01 19 38	20 22 20 10	20 22 20 38
tab km	4069 Ⓢ	7470 Ⓢ	2471 Ⓢ	4070 Ⓢ	4074 Ⓢ	7471 Ⓢ	4071 Ⓢ	7473 Ⓢ		
0 Leuven.....	19 44	20 06		20 32			21 17		22 24	
4 Heverlee.....	19 48	20 10		20 36			21 21		22 28	
8 Oud-Heverlee.....	19 52	20 14		20 40			21 25		22 32	
12 Sint-Joris-Weert.....	19 56	20 18		20 44			21 29		22 36	
15 Pécrot.....		20 21		20 47			21 32		22 39	
17 Florival.....		20 24		20 50			21 35		22 42	
18 Archennes.....		20 26		20 52			21 37		22 44	
20 Gastuche.....		20 28		20 54			21 39		22 46	
22 Basse-Wavre.....		20 31		20 57			21 42		22 49	
24 Wavre.....		20 33		20 59			21 44		22 51	
25 Bierges.....		20 34	20 34	21 00	21 34	21 34	21 45		22 52	
27 Limal.....		20 36	20 36	21 02	21 36	21 36	21 47		22 54	
29 Ottignies.....		20 39	20 39	21 05	21 39	21 39	21 50		22 57	
		20 42	20 42	21 08	21 42	21 42	21 53		23 00	
161 Bruxelles-Mi-Brussel-Zd 161 Namur.....	20 59 20 38	21 25 21 38	21 25 21 10	22 01 21 38	22 22 22 42	22 22 22 42	23 14 22 42		23 56 23 38	

Bestemming: Brussel Nd 161.

Bestemming: Brussel L.-W. 161.

Bestemming: Louvain-la-Neuve-Ottignies 161 D.

Bestemming: Brussel-Zd 161.

Bestemming: La Louvière 161.

Destination: Bruxelles Nd 161.

Destination: Bruxelles Q.-L. 161.

Destination: Louvain-la-Neuve-Ottignies 161 D.

Destination: Bruxelles-Mi 161.

Destination: La Louvière 161.

	4550 Ⓢ	4552 Ⓢ	4553 Ⓢ	4554 Ⓢ	4556	4557 Ⓢ		4559 Ⓢ	4560 Ⓢ	4560 Ⓢ	4564 Ⓢ
tab km											
0 Charleroi-Ouest	4 18	5 03	5 24	6 12	6 39	7 00		7 23	7 48	8 40	9 46
1 Dampremy	4 20		5 26	6 14	6 41			7 25	7 50	8 42	9 48
4 Lodelinsart	4 24	5 08	5 30	6 18	6 45	7 05		7 29	7 54	8 46	9 52
5 Bois-Noël	4 27		5 33	6 21	6 48	7 07		7 32	7 57	8 49	9 55
7 Ransart	4 30	5 13	5 36	6 24	6 51	7 10		7 35	8 00	8 52	9 58
9 Wangenies	4 33		5 39	6 27	6 54			7 38	8 03	8 55	10 01
12 Fleurus	4 37	5 20	5 43	6 31	6 58	7 16		7 42	8 08	8 59	10 05
	4 38	5 21	5 44	6 33	7 02	7 17		7 45	8 13	9 05	10 06
15 Ligny	4 43		5 49	6 38	7 07	7 21		7 50	8 16	9 10	10 11
18 Marbais	4 46		5 52	6 41	7 10			7 53	8 18	9 13	10 14
19 Marbisoux	4 48		5 54	6 43	7 12			7 55	8 21	9 15	10 16
21 Tilly	4 51	5 29	5 57	6 46	7 15	7 28		7 58	8 23	9 18	10 19
23 Mellery	4 54	5 32	5 59	6 49	7 18	7 30		8 00	8 25	9 20	10 21
24 Villers-la-Ville	4 57	5 35	6 02	6 52	7 21	7 33		8 03	8 28	9 24	10 25
28 La Roche	5 01	5 39	6 08	6 96	7 25	7 37		8 08	8 32	9 28	10 31
29 Faux	5 03		6 11	6 58	7 27	7 39		8 11	8 34	9 30	10 34
32 Court-Saint-Etienne	5 09	5 45	6 15	7 04	7 32	7 43		8 17	8 38	9 35	10 38
34 Céroux-Mousty	5 11	5 47	6 17	7 06	7 34	7 45		8 19	8 40	9 37	10 40
36 Ottignies	5 14	5 50	6 20	7 09	7 38	7 48		8 23	8 43	9 40	10 43
161 Bruxelles-Mi./Brussel-Zd		6 47	7 23	7 58	8 28	8 28		9 07	9 24	10 25	11 22
tab km											
0 Charleroi-Ouest	10 44		12 36	12 36		14 44				16 12	16 41
1 Dampremy	10 46		12 38	12 38		14 46				16 14	16 43
4 Lodelinsart	10 50		12 42	12 42		14 50				16 18	16 47
5 Bois-Noël	10 53		12 45	12 45		14 53				16 21	16 50
7 Ransart	10 56		12 48	12 48		14 56				16 24	16 53
9 Wangenies	10 59		12 51	12 51		14 59				16 27	16 56
12 Fleurus	11 03		12 55	12 55		15 03				16 31	17 00
	11 05		12 58	13 05		15 05				16 36	17 05
15 Ligny	11 10		13 03	13 10		15 10				16 41	17 10
18 Marbais	11 13		13 06	13 13		15 13				16 44	17 13
19 Marbisoux	11 15		13 08	13 15		15 15				16 46	17 15
21 Tilly	11 18		13 11	13 18		15 18				16 52	17 18
23 Mellery	11 21		13 14	13 21		15 21				16 54	17 21
24 Villers-la-Ville	11 24		13 17	13 24		15 24				16 57	17 24
28 La Roche	11 28		13 21	13 28		15 28				17 01	17 26
29 Faux	11 30		13 23	13 30		15 30				17 03	17 30
32 Court-Saint-Etienne	11 35	12 30	13 28	13 35	14 05	15 35		16 19	17 07	17 35	
34 Céroux-Mousty	11 37	12 32	13 30	13 37	14 07	15 37		16 21	17 09	17 37	
36 Ottignies	11 40	12 35	13 33	13 40	14 10	15 40		16 24	17 12	17 40	
161 Bruxelles-Mi./Brussel-Zd	12 22	13 22	14 25	14 25	14 57	16 22					18 22
tab km											
0 Charleroi-Ouest	16 45	17 03	17 37	18 48	19 12		20 47				
1 Dampremy	16 47	17 05	17 39	18 50	19 14		20 49				
4 Lodelinsart	16 51	17 09	17 43	18 54	19 18		20 53				
5 Bois-Noël	16 54	17 12	17 46	18 57	19 21		20 56				
7 Ransart	16 57	17 15	17 49	19 00	19 24		20 59				
9 Wangenies	17 00	17 18	17 52	19 03	19 27		21 02				
12 Fleurus	17 04	17 22	17 56	19 07	19 31		21 06				
	17 05	17 23	17 57	19 07	19 32		21 08				
15 Ligny	17 10	17 28	18 02	19 12	19 37		21 13				
18 Marbais	17 13	17 32	18 05	19 15	19 40		21 16				
19 Marbisoux	17 15	17 35	18 07	19 17	19 42		21 18				
21 Tilly	17 18	17 45	18 10	19 20	19 46		21 21				
23 Mellery	17 20	17 48	18 12	19 22	19 49		21 23				
24 Villers-la-Ville	17 24	17 51	18 15	19 26	19 52		21 26				
28 La Roche	17 32	17 55	18 19	19 31	19 56		21 30				
29 Faux	17 35	17 57	18 21	19 34	19 58		21 32				
32 Court-Saint-Etienne	17 39	18 01	18 25	19 38	20 03		21 37				
34 Céroux-Mousty	17 41	18 03	18 27	19 40	20 05		21 39				
36 Ottignies	17 44	18 06	18 30	19 43	20 08		21 42				
161 Bruxelles-Mi./Brussel-Zd	18 22	18 58	19 17	20 22	20 59		22 22				

Ⓢ Pas du 12.VII au 1.VIII.82.

Ⓢ Tilly 17.39/17.45.

Ⓢ Niet van 12.VII tot 1.VIII.82.

Ⓢ Tilly 17.39/17.45.

tab km	4502 Ⓞ	4508 Ⓞ	4510 Ⓞ	4511 Ⓞ	4512 Ⓞ	4514 Ⓞ	4514 Ⓞ	4519
161 <i>Bruxelles-Mi./Brusel-Zd</i> ...		5 01			6 50		7 22	7 22 9 40
0 Ottignies	5 04	5 56	6 21	6 44	7 56	8 06	8 34	10 19
2 Céroux-Mousty	5 06	5 56	6 23	6 46	7 58	8 08	8 36	10 21
4 Court-Saint-Etienne	5 09	6 01	6 26	6 49	8 01	8 11	8 39	10 24
7 Faux	5 14	6 06	6 31	6 54	8 06	8 16	8 44	10 29
8 La Roche	5 16	6 08	6 33	6 7 02	8 10	8 18	8 46	10 33
11 Villiers-la-Ville	5 21	6 13	6 38	7 07	8 15	8 23	8 51	10 38
13 Mellery	5 24	6 16	6 41	7 10	8 18	8 26	8 54	10 41
15 Tilly	5 30	6 19	6 47	7 29	8 22	8 30	8 58	10 45
17 Marbisoux	5 33	6 22	6 50	7 32	8 25	8 33	9 01	10 48
18 Marbais	5 35	6 24	6 52	7 34	8 27	8 35	9 03	10 50
21 Ligny	5 38	6 27	6 55	7 37	8 30	8 38	9 06	10 53
24 Fleurus	5 43	6 32	7 01	7 43	8 36	8 44	9 12	10 59
27 Wangenies	5 45	6 35	7 10	7 44	8 37	8 45	9 13	11 00
29 Ransart	5 48	6 38	7 13	7 47	8 40	8 48	9 16	11 03
31 Bois-Noël	5 51	6 41	7 16	7 50	8 43	8 51	9 19	11 06
32 Lodellinsart	5 54	6 44	7 19	7 53	8 46	8 54	9 22	11 09
34 Dampremy	5 57	6 47	7 22	7 56	8 49	8 57	9 25	11 12
36 Charleroi-Ouest	6 00	6 50	7 25	7 59	8 52	9 00	9 28	11 15
	6 03	6 53	7 28	8 02	8 55	9 03	9 31	11 18

tab km	4522	4525 Ⓞ	4527 Ⓞ	4527 Ⓞ	4529 Ⓞ	4529 Ⓞ
161 <i>Bruxelles-Mi./Brusel-Zd</i> ...	11 40	12 40	13 07	13 40	15 40	15 40
0 Ottignies	12 19	13 20	14 00	14 20	16 20	16 25
2 Céroux-Mousty	12 21	13 22	14 02	14 22	16 22	16 27
4 Court-Saint-Etienne	12 24	13 25	14 06	14 25	16 25	16 32
7 Faux	12 29		14 11	14 30	16 30	16 37
8 La Roche	12 31		14 13	14 32	16 32	16 39
11 Villiers-la-Ville	12 36		14 18	14 37	16 37	16 44
13 Mellery	12 39		14 21	14 40	16 40	16 47
15 Tilly	12 43		14 25	14 44	16 44	16 51
17 Marbisoux	12 46		14 28	14 47	16 47	16 54
18 Marbais	12 48		14 30	14 49	16 49	16 56
21 Ligny	12 51		14 33	14 52	16 52	16 59
24 Fleurus	12 57		14 39	14 58	16 58	17 05
27 Wangenies	13 00		14 40	14 59	16 59	17 06
29 Ransart	13 03		14 43	15 02	17 02	17 09
31 Bois-Noël	13 06		14 46	15 05	17 05	17 12
32 Lodellinsart	13 09		14 49	15 08	17 08	17 15
34 Dampremy	13 12		14 52	15 11	17 11	17 18
36 Charleroi-Ouest	13 15		14 55	15 14	17 14	17 21
	13 18		14 58	15 17	17 17	17 24

tab km	4530 Ⓞ	4531 Ⓞ	4533 Ⓞ	4534	4535 Ⓞ	4540 Ⓞ	4541 Ⓞ	4545
161 <i>Bruxelles-Mi./Brusel-Zd</i> ...	16 39	16 55	16 59	17 38	18 40	19 07	19 40	21 46
0 Ottignies	17 20	17 42	18 06	18 23	19 19	19 59	20 29	22 24
2 Céroux-Mousty	17 22	17 44	18 08	18 25	19 21	20 01	20 31	22 26
4 Court-Saint-Etienne	17 25	17 48	18 11	18 28	19 24	20 04	20 34	22 29
7 Faux	17 30	17 53	18 18	18 33	19 29	20 09	20 39	22 34
8 La Roche	17 33	17 57	18 20	18 35	19 33	20 11	20 41	22 36
11 Villiers-la-Ville	17 38	18 02	18 25	18 40	19 38	20 16	20 46	22 41
13 Mellery	17 41	18 05	18 28	18 43	19 41	20 19	20 49	22 44
15 Tilly	17 44	18 11	18 32	18 47	19 46	20 23	20 53	22 48
17 Marbisoux	17 47	18 14	18 35	18 50	19 49	20 26	20 56	22 51
18 Marbais	17 49	18 16	18 37	18 52	19 51	20 28	20 58	22 53
21 Ligny	17 52	18 19	18 40	18 55	19 54	20 31	21 01	22 56
24 Fleurus	17 56	18 25	18 46	19 01	20 00	20 37	21 07	23 02
27 Wangenies	17 59	18 26	18 47	19 02	20 01	20 38	21 07	23 03
29 Ransart	18 02	18 29	18 50	19 05	20 04	20 41	21 10	23 06
31 Bois-Noël	18 05	18 32	18 53	19 08	20 07	20 44	21 13	23 09
32 Lodellinsart	18 08	18 35	18 56	19 11	20 10	20 47	21 16	23 12
34 Dampremy	18 11	18 38	18 59	19 14	20 13	20 50	21 19	23 15
36 Charleroi-Ouest	18 14	18 41	19 02	19 17	20 16	20 53	21 22	23 18
	18 17	18 44	19 05	19 20	20 19	20 56	21 25	23 21

Ⓞ Pas du 12.VII au 1.VIII.82

Ⓞ La Roche 6.56/7.02.

Ⓞ Tilly 7.14/7.29.

Ⓞ Niet van 12.VII tot 1.VIII.82

Ⓞ La Roche 6.56/7.02.

Ⓞ Tilly 7.14/7.29.

tab km	6350 ⊗	6352 ⊗	6354 ⊗		6356 ⊗	6408 ⊗		6362 ⊗	6366 ⊗	6370 ⊗	6374 ⊗
161	Bruxelles-Mi./Brussel-Zd										
	0 Gembloux	5 12	6 10	6 36	7 14	8 19		10 38	12 29	13 40	14 27
	2 Chapelle-Dieu	5 15	6 13	6 39	7 17	8 23		10 40	12 32	13 43	14 30
	6 Vichenet-Bossière	5 19	6 17	6 43	7 21	8 27		10 44	12 36	13 47	14 34
	8 Mazy	5 22	6 20	6 46	7 24	8 30		10 46	12 39	13 50	14 36
	11 Onoz-Spy	5 25	6 23	6 49	7 27	8 33		10 49	12 42	13 53	14 39
	13 Jemeppe-Froidmont	5 29	6 27	6 53	7 30	8 37		10 53	12 46	13 57	14 42
125	15 Jemeppe-sur-Sambre	5 33	6 31	6 57	7 33	8 41		10 56	12 50	14 01	14 45
	17 Auvelais	5 34	6 38	6 58	7 36	8 42		⊗ 10 59	⊗ 12 51	14 02	14 51
	20 Tamines	5 36	6 41	7 01	7 38	8 44		⊗ 11 01	⊗ 12 53	14 04	14 53
		5 39	6 44	7 04	7 41	8 47		⊗ 11 04	⊗ 12 56	14 07	14 56
tab km	6380 ⊗	6382 ⊗	6384 ⊗		6386 ⊗	6388 ⊗	6390 ⊗	6392 ⊗	6394 ⊗		
161	Bruxelles-Mi./Brussel-Zd										
	0 Gembloux	16 35	16 49	17 45	18 00	18 16	18 45	19 29	20 39		
	2 Chapelle-Dieu	16 38	16 52	17 48	18 03	18 19	18 48	19 32	20 42		
	6 Vichenet-Bossière	16 42	16 56	17 52	18 07	18 23	18 52	19 36	20 46		
	8 Mazy	16 45	16 59	17 55	18 10	18 26	18 55	19 39	20 49		
	11 Onoz-Spy	16 48	17 02	17 58	18 13	18 29	18 58	19 42	20 52		
	13 Jemeppe-Froidmont	16 51	17 06	18 01	18 16	18 33	19 01	19 46	20 56		
125	15 Jemeppe-sur-Sambre	16 55	17 10	18 04	18 20	18 37	19 05	19 50	21 00		
	17 Auvelais	17 07	17 11	18 04	18 21	18 37	19 07	19 50	21 00		
	20 Tamines	17 10	17 14	18 06	18 23	18 39	19 15	19 52	21 02		
		17 13	17 17	18 09	18 26	18 42	19 18	19 55	21 05		
tab km	6351 ⊗	6353 ⊗	6355 ⊗	6387 ⊗		6359 ⊗	6361 ⊗	6365 ⊗	6369 ⊗	6377 ⊗	
125	0 Tamines	5 36	5 59	6 26	6 59	7 29	9 05	⊗ 10 55	⊗ 13 00	14 59	
	3 Auvelais	5 39	6 02	6 29	7 02	7 32	9 08	⊗ 10 58	⊗ 13 03	15 02	
125	5 Jemeppe-sur-Sambre	5 41	6 04	6 32	7 04	7 34	9 10	⊗ 11 00	⊗ 13 05	15 04	
	7 Jemeppe-Froidmont	5 41	6 05	6 39	7 04	7 46	9 11	⊗ 11 00	⊗ 13 06	15 04	
	9 Onoz-Spy	5 44	6 08	6 41	7 07	7 48	9 14	⊗ 11 03	⊗ 13 08	15 07	
	12 Mazy	5 47	6 11	6 44	7 10	7 51	9 17	⊗ 11 06	⊗ 13 11	15 10	
		5 50	6 14	6 48	7 13	7 54	9 20	⊗ 11 09	⊗ 13 14	15 13	
	14 Vichenet-Bossière	5 53	6 17	6 51	7 16	7 57	9 23	⊗ 11 12	⊗ 13 17	15 16	
	18 Chapelle-Dieu	5 58	6 22	6 55	7 21	8 02	9 28	⊗ 11 17	⊗ 13 20	15 20	
	20 Gembloux	6 02	6 26	6 58	7 25	8 05	9 32	⊗ 11 21	⊗ 13 23	15 23	
161	Bruxelles-Mi./Brussel-Zd										
		7 23		8 28		9 07	10 25	12 22	14 25	16 22	
tab km	6377 ⊗	6379 ⊗	6381 ⊗		6383 ⊗		6391 ⊗	6393 ⊗			
125	0 Tamines	15 05	16 06	16 50	17 22		18 42	18 47			
	3 Auvelais	15 08	16 09	16 52	17 25		18 45	18 51			
125	5 Jemeppe-sur-Sambre	15 10	16 11	16 56	17 27		18 47	18 53			
	7 Jemeppe-Froidmont	15 10	16 11	16 59	17 33		18 47	19 13			
	9 Onoz-Spy	15 13	16 14	17 01	17 36		18 50	19 16			
	12 Mazy	15 16	16 17	17 04	17 39		18 53	19 19			
		15 19	16 20	17 07	17 42		18 56	19 22			
	14 Vichenet-Bossière	15 22	16 23	17 10	17 45		18 59	19 25			
	18 Chapelle-Dieu	15 27	16 27	17 14	17 49		19 03	19 30			
	20 Gembloux	15 31	16 31	17 17	17 53		19 06	19 34			
161	Bruxelles-Mi./Brussel-Zd										
		16 22		18 22		19 24		20 22	20 22		

⊗ Destination : ⊗ Bruxelles Q-L 161.

⊗ Bestemming : ⊗ Brussel L-W 161.

BATEAUX

Namur - Dinant - Heer-Agimont

Renseignements :

Inlichtingen :

Cie des Bateaux Touristes

Avenue Churchill, 17 - 5500 DINANT

Tél. (082) 22.31.20 / 22.23.15 / 22.32.15

	1 +	2 B	3 B	4 B	
0 Namur	10 00	18 30			☐ Circule tous les dimanches du 30.5 au 29.8. ☐ Circule tous les samedis du 29.5 au 28.8. ☐ Circule tous les jours de Pâques au 2 ^e dimanche d'octobre. ☐ Circule tous les jours fériés avril et mai et les dimanches de juin. Et tous les jours du 4.7 au 29.8. ☐ Vaart alle zondagen van 30.5 tot 29.8. ☐ Vaart alle zaterdagen van 29.5 tot 28.8. ☐ Vaart alle dagen van Pasen tot 2de zondag van oktober. ☐ Vaart alle feestdagen in april en mei en de zondagen van juni en alle dagen van 4.7 tot 29.8.
3 La Plante	10 15	18 15			
11 Tailfer	11 00	17 30			
13 Profondeville	11 20	17 10			
15 Rivière	11 30	17 00			
20 Hun	12 10	16 20			
24 Houx	12 40	15 50			
28 Bouvignes	13 10	15 20			
30 Dinant	13 30	15 00			
33 Anseremme				14 00 19 00	
36 Frey				14 25 18 40	
39 Waulsort				15 15 18 00	
44 Hastière				15 40 17 25	
48 Heer-Agimont				16 00 17 00	

- Bateaux spéciaux sur demande pour tout trajet.
- Speciale voorbehouden boten op aanvraag, voor gelijk welke tocht.

Vos réunions avec la SNCB

à Bruxelles Nord, Central ou Midi :

- Prix global par participant à partir de **950 F.**, comprenant :
 - une salle de 20 à 60 places ;
 - le train gratuit aller/retour en 1^{re} classe entre toute gare belge et Bruxelles ;
 - un service « restauration » : pauses cafés, repas complet.
- A organiser avec le représentant commercial de la SNCB dans votre région.
- **Renseignements complémentaires :** voir page 105.



Apollinaris *The Queen of Table Waters*

tab km	6530 ⊗	6531 ⊗	6531 ⊗	6532 ⊕	6532 +	4608 ⊗	4608 ⊗	933 +	Bus 514 ⊗
161	BruX-Q.L./Brus.-L.W.	402	519	622	646	646	741	741	835
	0 Namur	543	652	714	737	737	840	840	924
	3 Jambes-Nord	547	656	718	741	741	844	844	
	5 Velaine		658	720	744	744	848	848	
	8 Dave-Nord		702	724	748	748	850	850	
	11 Tailleur		706	728	752	752	854	854	
	14 Lustin	556	710	732	755	755	858	858	935
	17 Godinne	600	713	735	759	759	902	902	939
	20 Yvoir	604	717	739	803	803	906	906	943
		605	718	741	803	803	906	906	944
	22 Houx		721	744	806	806	909	909	
	26 Bouvignes		726	749	810	810	913	913	
	28 Dinant	613	730	753	814	814	917	917	953
166	Bertrix	809			946	946	1043	1036	1120
	28 Dinant	628	732	800		816			1029
	37 Waulsort	635	739	808		824			1035
	42 Hastière	641	745	813		830			1046
		641	749	813		830			1046
	44 Hermeton-sur-Meuse	644	752	817		833			1049
	46 Heer-Agimont	647	755	820		836			1051
		648	757	822		837			
	Givet	653	802	827		842			

tab km	6534 ⊕	4609 +	TT 6526 +	6535 ⊗	6535 +	4610 ⊗	4610 +	6536	6537	6538
161	BruX-Q.L./Brus.-L.W.	900	900	1000	1000	1000	1000	1100	1200	1300
	0 Namur	945	945	1048	1048	1048	1048	1145	1245	1347
	3 Jambes-Nord	949	949			1052	1052		1249	
	5 Velaine	952	952			1055	1055		1252	
	8 Dave-Nord	956	956			1059	1059		1256	
	11 Tailleur	1000	1000			1103	1103		1300	
	14 Lustin	1003	1003	1059	1059	1106	1106	1156	1303	1358
	17 Godinne	1007	1007	1103	1103	1110	1110	1159	1307	1402
	20 Yvoir	1011	1011	1107	1107	1115	1115	1204	1311	1406
		1012	1012	1107	1107	1115	1115	1204	1312	1406
	22 Houx	1015	1015			1118	1118		1315	
	26 Bouvignes	1020	1020			1122	1122		1320	
	28 Dinant	1024	1024	1116	1116	1126	1126	1212	1324	1415
166	Bertrix	1202	1157							1503
	28 Dinant	1026		1030						1333
	37 Waulsort	1034		1038						1341
	42 Hastière	1040		1043						1346
		1040		1043						1346
	44 Hermeton-sur-Meuse	1043		1047						1350
	46 Heer-Agimont	1046		1050						1353
		1048		1052						1355
	Givet	1053		1057						1400

⊗ Circule jusqu'au 25.IX.82.

⊗ Destination Mariembourg 156b Dessert Anseremme à 10.32.

⊗ Circule à partir du 26.IX.82.

⊗ Du 29.V au 25.IX.82 prolongé jusqu'à Houyet 166.

⊗ Circule jusqu'au 25.IX.82. Destination: Houyet 166.

⊗ Rijdt tot 25.IX.82.

⊗ Bestemming Mariembourg 156b Bedient Anseremme te 10.32.

⊗ Rijdt vanaf 26.IX.82.

⊗ Van 29.V tot 25.IX.82 verlengd tot Houyet 166.

⊗ Rijdt tot 25.IX.82. Bestemming: Houyet 166.

tab km	6539 Ⓐ	6539 Ⓡ	4614 Ⓒ	6539 Ⓡ	6540 Ⓒ	4615 Ⓒ	TT 6525 +	TT 6525 Ⓒ	4616 Ⓒ
161 <i>Brux.-Q.L./Brus.-L.W.</i>	14 00	14 00	14 00	14 00	15 00	15 00			16 00
0 Namur	14 47	14 47	14 47	14 47	15 45	15 45			16 45
3 Jambes-Nord			14 51	14 51	15 49	15 49			16 49
5 Velaine			14 54	14 54	15 51	15 51			16 51
8 Dave-Nord			14 58	14 58	15 54	15 55			16 55
11 Tailfer			15 02	15 02	15 58	15 59			16 59
14 Lustin	14 58	14 58	15 05	15 05	16 02	16 03			17 03
17 Godinne	15 02	15 02	15 09	15 09	16 06	16 06			17 06
20 Yvoir	Ⓡ 15 06	15 06	15 13	15 13	16 10	16 10			17 10
	15 06	15 06	15 14	15 14	16 10	16 11			17 11
22 Houx			15 17	15 17	16 13	16 14			17 14
26 Bouvignes			15 22	15 22	16 18	16 19			17 19
28 Dinant	Ⓡ 15 15	15 15	15 26	15 26	16 22	16 23			17 23
166 <i>Bertrix</i>	Ⓡ		17 04		17 55	18 00			+ 18 51
28 Dinant					16 23		16 27	16 31	
37 Waulsort					16 31		16 35	16 39	
42 Hastière	Ⓡ				16 36		16 40	16 44	
					16 36		16 40	16 44	
44 Hermeton-sur-Meuse					16 39		16 43	16 47	
46 Heer-Agimont	Ⓡ				16 43		16 46	16 50	
					16 45		16 48	16 53	
Givet III	Ⓡ				16 50		16 53	16 58	

tab km	6541 Ⓐ	4617 Ⓒ	6542 Ⓒ	6541 Ⓒ	4618 +	6543 Ⓒ	4645 Ⓒ	6544 Ⓒ	6545 Ⓒ
161 <i>Brux.-Q.L./Brus.-L.W.</i>	16 00	16 33	17 00	17 43	18 00	18 00	19 00	19 00	20 00
0 Namur	16 44	17 25	17 49	18 31	18 45	18 47	19 45	19 45	20 45
3 Jambes-Nord	16 48	17 29	17 53	18 35	18 49	18 51	19 49	19 49	20 49
5 Velaine	16 51		17 56		18 51	18 54	19 52	19 52	20 51
8 Dave-Nord	16 55		18 00	18 40	18 55	18 58	19 56	19 56	20 55
11 Tailfer	17 00		18 04		18 59	19 02	20 00	20 00	20 59
14 Lustin	17 04	17 37	18 07	18 46	19 03	19 05	20 03	20 03	21 03
17 Godinne	17 08	17 40	18 11	18 50	19 06	19 09	20 07	20 07	21 06
20 Yvoir	Ⓡ 17 12	17 44	18 15	18 54	19 11	19 14	20 11	20 11	21 10
	17 13	17 45	18 16	18 55	19 11	19 14	20 12	20 12	21 10
22 Houx	17 16		18 19		19 14	19 17	20 15	20 15	21 13
26 Bouvignes	17 21		18 24		19 18	19 21	20 20	20 20	21 18
28 Dinant	Ⓡ 17 25	17 53	18 28	19 04	19 21	19 25	20 25	20 25	21 21
166 <i>Bertrix</i>	Ⓡ 18 53	19 28		20 33	20 48		22 05	22 05	23 06
28 Dinant	17 32		18 37			19 26		20 32	
37 Waulsort	17 40		18 45			19 34		20 40	
42 Hastière	Ⓡ 17 46		18 50			19 39		20 45	
	17 46		18 50			19 39		20 45	
44 Hermeton-sur-Meuse	17 49		18 54			19 42		20 49	
46 Heer-Agimont	Ⓡ 17 53		18 57			19 46		20 52	
	17 55		18 59			19 48		20 54	
Givet III	Ⓡ 18 00		19 04			19 53		20 59	

Ⓐ Circule à partir du 26.IX.82.

Ⓡ Circule jusqu'au 25.IX.82.

Ⓒ Destination: Ⓡ Houyet - + Beauraing 166.

Ⓡ Destination: Houyet 166. N'attend aucune correspondance.

Ⓐ Rijdt vanaf 26.IX.82.

Ⓡ Rijdt tot 25.IX.82.

Ⓒ Bestemming: Ⓡ Houyet - + Beauraing 166.

Ⓡ Bestemming: Houyet 166. Wacht niet op aansluiting.

tab km	6580 ⊕	6581 ⊕	983 ⊕	4655 ⊕	6582		6576 ⊕		6583 ⊕	4657 +	Bus 515 ⊕
Givet xx		550			656		732				
0 Heer-Agimont	⊕	555			700		736				
		529	558		703		739				8 26
3 Hermeton-sur-Meuse		532	601		706		742				8 32
5 Hastière	⊕	535	604		709		745				8 37
		535	604		709		745				8 37
9 Waulsort		541	610		715		751				8 45
19 Dinant	⊕	550	619		724		759				9 02
166 Bertrix		458	530	558	600		627			731	
19 Dinant		551	622	651	713	726	802		846	843	
21 Bouvignes		554	625			729	805				
24 Houx		559	630			734	810				
26 Yvoir	⊕	602	632	658	720	736	813		853	850	
		602	633	659	721	737	813		853	850	
30 Godinne		606	638	704	725	742	817		858	855	
33 Lustin		610	642	708	729	745	821		902	858	
36 Tailfer		614	645			749	824			902	
39 Dave-Nord		618	649	714		753	828			908	
42 Velaine		622	653			757	832				
44 Jambes-Nord		624	657	719		800	834				
46 Namur	⊕	629	702	725	742	804	839		915	915	
161 Brux.-Q.L./Brus.-L.W.	⊕	732	747	815	902	902	936		1002	1002	

tab km	Bus 515 +	6584	6585	6586 ⊕	6586 +	4661 ⊕	4661 +	6587 +	6587 ⊕
Givet xx			954						
0 Heer-Agimont	⊕		958						
		918	1004						
3 Hermeton-sur-Meuse		920	1007						
5 Hastière	⊕	923	1010						
		923	1010						
9 Waulsort			1016						
19 Dinant	⊕	940	1024						
166 Bertrix			858	1006					
19 Dinant		946	1035	1131	1141	1238	1238	1248	1248
21 Bouvignes			1038	1134		1241	1241		
24 Houx			1043	1139		1246	1246		
26 Yvoir	⊕	953	1045	1142	1148	1248	1248	1255	1255
		953	1046	1142	1148	1249	1249	1255	1255
30 Godinne		958	1051	1146	1152	1254	1254	1259	1259
33 Lustin		1002	1055	1150	1156	1258	1258	1303	1303
36 Tailfer			1058	1154		1301	1301		
39 Dave-Nord			1102	1158		1305	1305		
42 Velaine			1106	1202		1309	1309		
44 Jambes-Nord			1109	1204		1312	1312		
46 Namur	⊕	1015	1113	1209	1209	1316	1316	1316	1316
161 Brux.-Q.L./Brus.-L.W.	⊕	1102	1202	1302	1302	1402	1402	1402	1402

- ⊕ Destination : Bruxelles-Midi 161.
- ⊕ Dessert Anseremme à 8 55.
- ⊕ Passage à niveau Heer-Agimont.
- ⊕ Circule jusqu'au 25.IX.82.
- ⊕ Circule à partir du 26.IX.82.

- ⊕ Bestemming : Brussel-Zuid 161.
- ⊕ Bedient Anseremme te 8 55.
- ⊕ Overweg Heer-Agimont.
- ⊕ Rijdt tot 25.IX.82.
- ⊕ Rijdt vanaf 26.IX.82.

tab km	TT 6588 +	6588 +	4662 +	6589	6590		6591 ⊙	6591 ⊙	4670 +	TT 4640 ⊙	4666 +
Givet III											
0 Heer-Agimont	13 03 13 07 13 13	13 03 13 07 13 13					15 49 15 54 15 59	15 54 15 59 16 03		17 00	
3 Hermeton-sur-Meuse	13 16	13 16					16 02	16 06		17 03	
5 Hastière	13 19 13 19	13 19 13 19					16 05	16 09		17 06 17 06	
9 Waulsort	13 25	13 25					16 11	16 15		17 11	
19 Dinant	13 33	13 33					16 20	16 24		17 21	
166 Bertrix		12 07	12 07		14 24		14 24	14 24	15 52		16 08
19 Dinant		13 39	13 39	14 50	15 46		16 28	16 28	17 21		17 31
21 Bouvignes		13 43	13 43				16 31	16 31	17 24		17 34
24 Houx		13 47	13 47				16 36	16 36	17 29		17 39
26 Yvoir		13 50	13 50	14 57	15 53		16 38	16 38	17 32		17 41
		13 51	13 51	14 57	15 53		16 39	16 39	17 33		17 41
30 Godinne		13 55	13 55	15 01	15 57		16 44	16 44	17 38		17 46
33 Lustin		13 59	13 59	15 05	16 01		16 48	16 48	17 41		17 49
36 Tailfer		14 02	14 02				16 51	16 51	17 45		17 53
39 Dave-Nord		14 06	14 06				16 55	16 55	17 49		17 57
42 Velaine		14 10	14 10				16 59	16 59	17 53		18 01
44 Jambes-Nord		14 13	14 13				17 02	17 02	17 56		18 05
46 Namur		14 17	14 17	15 18	16 15		17 06	17 06	18 00		18 09
161 Brux.-Q.L./Brus.-L.W.		15 02	15 02	16 02	17 02		18 02	18 02	18 44		19 02

tab km	4666 +	6593 ⊙	TT 6593 ⊙	4667 +	4667 ⊙		4668		996 +	6595	6596 ⊙
Givet III											
0 Heer-Agimont		18 08 18 13 18 17	18 08 18 13 18 17							20 06 20 09 20 13	
3 Hermeton-sur-Meuse		18 20	18 20							20 16	
5 Hastière		18 23 18 23	18 23 18 23							20 19 20 19	
9 Waulsort		18 29	18 29							20 25	
19 Dinant		18 36	18 36							20 33	
166 Bertrix	16 08	17 17		17 01	17 17		18 19		18 55	19 12	20 00
19 Dinant		17 31	18 41	18 41	18 44		19 46		20 13	20 40	21 33
21 Bouvignes		17 34	18 44	18 44	18 47		19 49			20 43	21 36
24 Houx		17 39	18 49	18 49	18 52					20 48	21 41
26 Yvoir		17 41	18 52	18 52	18 55		19 55		20 20	20 51	21 44
		17 41	18 52	18 52	18 55		19 55		20 21	20 51	21 44
30 Godinne		17 46	18 56	18 56	19 00		19 59		20 25	20 56	21 48
33 Lustin		17 49	19 00	19 00	19 03		20 03		20 29	20 59	21 52
36 Tailfer		17 53	19 03	19 03	19 06		20 06			21 03	21 55
39 Dave-Nord		17 57	19 07	19 07	19 10		20 10			21 07	21 59
42 Velaine		18 01	19 11	19 11						21 11	22 03
44 Jambes-Nord		18 05	19 14	19 14	19 15		20 15			21 13	22 05
46 Namur		18 09	19 18	19 18	19 19		20 19		20 42	21 18	22 10
161 Brux.-Q.L./Brus.-L.W.		19 02	20 02	20 02	20 02		21 02		21 33	22 02	23 02

⊙ Circule jusqu'au 25.IX.82.

⊙ Destination: Bertrix 166.

⊙ Circule à partir du 26.IX.82.

⊙ Destination: Bruxelles-Midi 161.

⊙ Rijdt tot 25.IX.82.

⊙ Bestemming: Bertrix 166.

⊙ Rijdt vanaf 26.IX.82.

⊙ Bestemming: Brussel-Zuid 161.

Abonnez-vous à l'indicateur

		907	6431 ⊕	6408 ⊕	4008 ⊕	1996 ⊕	4446 ⊕	2408 ⊕	2436 ⊕	7433 ⊕	7433 +	7433 ⊕	4444 ⊕	
tab km														
26	Schaerbeek-Schaarbeek													
	0 Mi-Zd	7 22				7 31				7 37				
	3 Cent.	7 26				7 35				7 43				
	6/0 Bruxelles	7 31				7 41								
	6 Nd	7 39			7 41	7 49	7 51	7 45	7 51	8 01	8 01			
	7 Schuman	7 40			7 43	7 51	7 53	7 56	8 00	8 08	8 08	8 13		
	Q.L.-L.W.								8 02	8 10	8 10	8 15		
		7 41			7 44		7 54	7 57			8 11	8 11	8 16	
	26 9 Etterbeek				7 47		7 57	8 00			8 14	8 14	8 19	
	11 Watermael-Watermaal				7 50		7 59	8 02			8 16	8 16		
12 Boitsfort-Bosvoorde						8 01	8 04			8 18	8 18			
17 Groenendaal										8 22	8 22			
18 Hoeilaart										8 25	8 25			
20 Bakenbos										8 27	8 27			
22 La Hulpe							8 08	8 11		8 29	8 29			
23 Genvai							8 10	8 13		8 32	8 32			
25 Rixensart							8 13	8 16		8 34	8 34			
28 Profondsart				7 59			8 15			8 37	8 37			
29 Limelette-Buston										8 40	8 40			
30 Ottignies	7 55			8 03		8 20		8 19		8 43	8 43			
36 Mont-Saint-Guibert	7 57		8 02					8 26						
38 Blanmont			8 07					8 31						
40 Chastre			8 10					8 34						
43 Ernage			8 12					8 36						
45 Gembloux	8 06		8 15					8 39						
	8 07	8 09	8 18					8 42						
48 Loncée								8 43						
51 Beuzet			8 12					8 46						
53 Saint-Denis-Bovesse			8 15					8 49						
56 Rhisnes			8 18					8 52						
62 Namur	8 19	8 26						9 01						
		Arlon 182	Tamines 144	Leuven 138		Louvain-la-Neuve 161D						Ware 138		
tab km		1976 ⊕	7428 ⊕	2806 ⊕	933 +	908 ⊕		6433 +	7408 ⊕	7408 ⊕	4448 ⊕	7434 ⊕		
26	Schaerbeek-Schaarbeek													
	0 Mi-Zd	7 59		8 02	8 15	8 18			8 23					
	3 Cent.	8 03		8 06	8 19	8 22			8 27					
	6/0 Bruxelles	8 08		8 14	8 24	8 28			8 32					
	6 Nd	8 18		8 24	8 32	8 36			8 39	8 39	8 43	8 42		
	7 Schuman	8 20		8 26	8 34	8 38			8 41	8 41	8 45	8 51		
	Q.L.-L.W.				8 35	8 40								
		8 24	8 23						8 42	8 42	8 47	8 52		
	26 9 Etterbeek	8 28	8 26						8 45	8 45	8 50	8 55		
	11 Watermael-Watermaal								8 47	8 47		8 57		
12 Boitsfort-Bosvoorde		8 30						8 49	8 49		8 59			
17 Groenendaal								8 53	8 53					
18 Hoeilaart								8 56	8 56					
20 Bakenbos														
22 La Hulpe								8 59	8 59					
23 Genvai								9 02	9 02					
25 Rixensart								9 04	9 04					
28 Profondsart								9 07	9 07					
29 Limelette-Buston														
30 Ottignies				8 50	8 55			9 12	9 12					
36 Mont-Saint-Guibert				8 51	8 56		8 58							
38 Blanmont							9 03							
40 Chastre							9 06							
43 Ernage							9 08							
45 Gembloux				9 01	9 05		9 11							
							9 14							
48 Loncée				9 02	9 06		9 15							
51 Beuzet							9 18							
53 Saint-Denis-Bovesse							9 21							
56 Rhisnes							9 24							
62 Namur				9 13	9 17		9 27							
							9 33							
				Bertrix 154	Luxembourg 162			Ware 138	Ware 138					

⊕ Jusqu'au 25.IX.82 ⊕ Dessert Bruxelles Congrès à 8 24.

⊕ Tot 25.IX.82 ⊕ Bedient Brussel Congres te 8 24.

tab km	6413 A	7413	914	143 B A→	2414 B	2434 B	6414 A	7414	915	2415 B
Schaerbeek-Schaerbeek										
0										
3		13.21	13.40	13.57	14.07	14.07		14.17	14.40	15.07
6/0		13.26	13.44	14.01	14.11	14.11		14.21	14.44	15.11
6		13.29	13.50	14.06	14.15	14.15		14.25	14.50	15.15
7		13.36	13.57	14.13	14.22	14.22		14.32	14.57	15.22
		13.38	13.58	14.15	14.24	14.24		14.34	14.59	15.24
		13.39	14.00	14.16	14.25	14.25		14.35	15.00	15.25
26		13.42			14.28	14.28		14.38		15.28
11		13.44						14.40		
12		13.46						14.42		
17		13.50						14.46		
18		13.53						14.49		
20		13.55						14.51		
22		13.57			14.36	14.36		14.53		15.36
23		14.00			14.39	14.39		14.56		15.39
25		14.02			14.41	14.41		14.58		15.41
28		14.05						15.01		
29		14.08						15.04		
30		14.11	14.15	Le Schuman	14.47	14.47		15.07	15.15	15.47
		13.54	14.16		14.48		14.50	15.16	15.48	
36		13.59					14.55			
38		14.02					14.58			
40		14.04					15.00			
43		14.07					15.03			
45		14.10	14.25		14.58		15.06		15.25	15.58
		14.11	14.26		14.59		15.07	15.26	15.59	
48		14.14					15.10			
51		14.17					15.13			
53		14.20					15.16			
56		14.23					15.19			
62		14.28	14.38	14.48	15.10		15.24		15.38	16.10
		Levens 138	Arlon 162	Luxemburg 162				Waves 138	+ Jem. B Arlon 162	

tab km	826 B B	7415	497 → B	916	6416 B	6416	6416 B	2447 B	7416 B	939 B A
Schaerbeek-Schaerbeek										
0									16.04	16.16
3		15.19	15.37	15.40						
6/0		15.23	15.45	15.44						
6		15.27	15.49	15.49					16.01	16.09
7		15.34	15.56	15.56					16.13	16.25
		15.36	15.54	15.58					16.15	16.27
		15.37	15.56	16.00					16.17	16.29
26		15.40								16.18
11		15.42								16.22
12		15.44								16.24
17		15.48								16.28
18		15.51								16.30
20		15.53								16.32
22		15.55								16.41
23		15.58								16.44
25		16.00								16.46
28		16.03								16.49
29		16.05								16.51
30		16.08		16.15				16.32	16.54	
		16.02		16.16	16.19	16.35	16.26	16.33		
36					16.24	16.40	16.31			
38					16.27	16.43	16.34			
40					16.29	16.45	16.36			
43					16.32	16.48	16.39			
45		16.11	Edelweiss	16.25	16.35	16.51	16.42	16.45		
		16.12		16.26	16.36	16.58	16.58	16.47		
48					16.39	17.01	17.01			
51					16.42	17.04	17.04			
53					16.45	17.07	17.07			
56					16.48	17.10	17.10			
62		16.24	16.33	16.38	16.53	17.15	17.15	16.59		17.02
		Arlon 162	Waves Levens 138	162	Jemelle Arlon 162					

↔ a Voir sous dernier tableau du même sens.

↔ tot Zie onder laatste tabel van zelfde richting.

		2416 Ⓐ	938 Ⓐ	7416 Ⓒ	940 Ⓐ	941 Ⓐ	917	6417 Ⓐ	2442 Ⓐ	942 Ⓐ	2443 Ⓐ	
tab	km											
	Schaerbeek-Schaarbeek											
	0 Mi-Zd	16 05	16 11		16 35						17 01	
	3 Cent.	16 09	16 15			16 30	16 39					
26	6/0 Bruxelles	16 24	16 20	16 27		16 40	16 49					
	6 Nd	16 32	16 29	16 34	16 42	16 50	16 56				17 09	
	7 Schuman	16 34	16 31	16 36	16 44	16 52	16 58				17 11	
	7 O.L.-L.W.	16 35	16 33	16 37	16 45	16 54	17 00		17 02	17 13	17 15	
26	9 Etterbeek	16 38		16 40	16 49				17 05		17 19	
	11 Watermael-Watermaal	16 40		16 42								
	12 Boitsfort-Bosvoorde	16 42		16 44	16 54				17 09			
	17 Groenendaal			16 48								
	18 Hoeilaart			16 51					17 14			
	20 Bakenbos			16 53								
	22 La Hulpe	16 49		16 55					17 17			
	23 Genval	16 52		16 58					17 20			
	25 Rixensart	16 55		17 00					17 22			
	28 Profondsart			17 03								
	29 Limelette-Buston			17 06								
	30 Ottignies	17 00		17 09	17 06	17 09	17 14		17 26	17 28	17 32	
	36 Mont-Saint-Guibert			17 07		17 11	17 16	17 18		17 30	17 39	
	38 Blanmont							17 23			17 44	
	40 Chastre							17 26			17 47	
	43 Ernage							17 28			17 49	
	45 Gembloux			17 17		17 22	17 25	17 31		17 41	17 52	
	48 Loncée			17 19		17 24	17 27	17 34		17 43	17 55	
	51 Beuzet							17 35			17 56	
	53 Saint-Denis-Bovesse							17 38			17 59	
	56 Rhinnes							17 41			18 02	
	62 Namur		17 06	17 31		17 36	17 39	17 44		17 55	18 05	
								17 47			18 08	
								17 52			18 08	
										17 55	18 13	
		Wavre 139	Luxem- bourg 162	Wavre 139	Jenette 162		Luxem- bourg 162					
		2444 Ⓐ	943 Ⓐ	2417 Ⓐ	7417 Ⓒ	944 Ⓐ	2446 Ⓐ	7417 Ⓐ	7417 Ⓐ	7442 Ⓐ	918 Ⓒ	918 Ⓐ
tab	km											
	Schaerbeek-Schaarbeek											
	0 Mi-Zd		16 55	16 59		17 20					17 38	17 38
	3 Cent.		17 01	17 04		17 25					17 42	17 42
26	6/0 Bruxelles	16 58	17 07	17 12	17 24	17 30	17 24	17 36	17 36		17 50	17 48
	6 Nd	17 05	17 18	17 19	17 31	17 39	17 31	17 44	17 44		17 57	17 55
	7 Schuman	17 07	17 18	17 21	17 33	17 41	17 33	17 46	17 46		17 59	17 57
	7 O.L.-L.W.	17 18	17 20	17 22	17 34	17 43	17 45	17 48	17 48	17 58	18 00	18 00
26	9 Etterbeek	17 21		17 25	17 37			17 51	17 51	18 01		
	11 Watermael-Watermaal	17 25		17 28	17 39					18 05		
	12 Boitsfort-Bosvoorde	17 27		17 30	17 41				17 54	18 07		
	17 Groenendaal			17 34	17 45					18 11		
	18 Hoeilaart			17 36	17 48					18 13		
	20 Bakenbos			17 38	17 50					18 15		
	22 La Hulpe	17 33		17 41	17 52			17 59	18 01	18 17		
	23 Genval	17 36		17 43	17 55			18 02	18 03	18 20		
	25 Rixensart	17 38		17 46	17 57			18 04	18 06	18 22		
	28 Profondsart	17 41		17 48	18 00					18 25		
	29 Limelette-Buston	17 43		17 51	18 03					18 27		
	30 Ottignies	17 46	17 35	17 53	18 06	17 59	18 06	16 11	16 29	18 14	18 14	
	36 Mont-Saint-Guibert		17 37			18 01	18 18	18 18		18 15	18 16	
	38 Blanmont						18 23	18 23				
	40 Chastre						18 26	18 26				
	43 Ernage						18 28	18 28				
	45 Gembloux		17 48			18 10	18 34	18 34		18 24	18 25	
	48 Loncée		17 50			18 13	18 35	18 35		18 25	18 27	
	51 Beuzet						18 38	18 38				
	53 Saint-Denis-Bovesse						18 41	18 41				
	56 Rhinnes						18 44	18 44				
	62 Namur		18 03			18 20	18 25	18 52		18 37	18 39	
		Leuven- la-Neuve 1610	Arles 162	Leuven 139	Leuven 139	Berria 194	May 125			Leuven 139	Arles 162	Arles 162

Ⓐ Ⓑ Voir sous dernier tableau du même sens.

Ⓐ tot Ⓑ Zie onder laatste tabel van zelfde richting.

		6418	946	6443	6443	2441	295	2441	295	7418	7418	919	
tab km													
Schaerbeek-Schaarbeek													
0	Mi-Zd		17 58				18 07		18 20			18 40	
3	Cent.		18 02									18 44	
6/10	Bruxelles		18 07			18 04	18 15	18 18	18 30	18 26	18 31	18 50	
6	Nd		18 14			18 11	18 25	18 25	18 30	18 33	18 38	18 57	
7	Schuman		18 16			18 13	18 24	18 27	18 38	18 35	18 40	18 59	
	Q.L.-L.W.											19 00	
			18 18			18 21	18 25	18 28	18 40	18 41	18 41		
26	9 Etterbeek					18 24		18 31		18 44	18 44		
	11 Watermael-Watermaal					18 26		18 33		18 47	18 47		
	12 Boitsfort-Bosvoorde					18 28		18 35		18 49	18 49		
	17 Groenendaal					18 32		18 39		18 53	18 53		
	18 Hoellaart					18 35		18 42		18 55	18 55		
	20 Bakenbos					18 37		18 44		18 57	18 57		
	22 La Hulpe					18 39		18 46		18 59	18 59		
	23 Genval					18 42		18 49		19 02	19 02		
	25 Rixensart					18 44		18 51		19 04	19 04		
	28 Profondsart					18 47		18 54		19 07	19 07		
	29 Limelette-Buston					18 49		18 56		19 09	19 09		
	30 Ottignies		18 32			18 51		18 58		19 11	19 11	19 15	
			18 18	18 33	18 35	18 41	19 00					19 16	
	36 Mont-Saint-Guibert		18 23	18 40	18 46								
	38 Blanmont		18 26	18 43	18 49								
	40 Chastre		18 28	18 45	18 51								
	43 Ernage		18 31	18 48	18 54								
	45 Gembloux		18 34	18 42	18 51	18 57	19 09		19 09			19 25	
			18 35	18 43	18 52	18 58	19 10		19 10			19 26	
	48 Loncée		18 38	18 55	19 01								
	51 Beuzet		18 41	18 58	19 04								
	53 Saint-Denis-Bovesse		18 44	19 01	19 07								
	56 Rhisnes		18 47	19 04	19 10								
	62 Namur		18 52	18 55	19 09	19 15	19 22	18 59	19 22	19 12		19 38	
				Way						Way	Way	Jamelle	
			125					182		182	139	139	182
tab km		6419	2419	6444	7419	820	2420	6420	7420	821	6421	2421	
Schaerbeek-Schaarbeek													
0	Mi-Zd		19 07			19 15	19 40	20 07		20 40		21 07	
3	Cent.		19 11			19 19	19 44	20 11		20 44		21 11	
6/10	Bruxelles		19 15			19 25	19 50	20 15	20 29	20 50		21 15	
6	Nd		19 22			19 32	19 57	20 22	20 36	20 57		21 22	
7	Schuman		19 24			19 34	19 59	20 24	20 38	20 59		21 24	
	Q.L.-L.W.											21 25	
			19 25			19 36	20 00	20 25	20 39	21 00		21 25	
26	9 Etterbeek		19 28			19 42		20 28		20 42		21 28	
	11 Watermael-Watermaal					19 45				20 44		21 30	
	12 Boitsfort-Bosvoorde					19 47				20 46		21 32	
	17 Groenendaal					19 51				20 50		21 36	
	18 Hoellaart					19 54				20 53		21 39	
	20 Bakenbos					19 56				20 55		21 41	
	22 La Hulpe		19 36			19 58		20 36		20 57		21 43	
	23 Genval		19 39			20 01		20 39		21 00		21 46	
	25 Rixensart		19 41			20 03		20 41		21 02		21 48	
	28 Profondsart					20 06				21 05		21 51	
	29 Limelette-Buston					20 08				21 08		21 54	
	30 Ottignies		19 47			20 10	20 15	20 47		21 11	21 15	21 57	
			19 19	19 48	19 56		20 16	20 48	20 51		21 16	21 19	
	36 Mont-Saint-Guibert		19 24	20 01				20 56				21 24	
	38 Blanmont		19 27	20 04				20 59				21 27	
	40 Chastre		19 29	20 06				21 01				21 29	
	43 Ernage		19 32	20 09				21 04				21 32	
	45 Gembloux		19 35	19 57	20 12		20 25	20 58	21 07		21 25	21 35	
			19 40	19 56	20 28		20 26	20 59	21 08		21 26	21 36	
	48 Loncée		19 43	20 31				21 11				21 39	
	51 Beuzet		19 46	20 34				21 14				21 42	
	53 Saint-Denis-Bovesse		19 49	20 37				21 17				21 45	
	56 Rhisnes		19 52	20 40				21 20				21 48	
	62 Namur		19 57	20 10	20 46		20 38	21 10	21 25		21 38	21 53	
						Way				Way	Jamelle		
						Leven	Luxem- bourg			Way	Leven	Arles	
						139	182			139	182		

☐ ☐ ☐ Voir sous dernier tableau du même sens.

☐ ☐ ☐ tot ☐ Zie onder laatste tabel van zelfde richting.

tab km	7421 Ⓞ	922	7422 Ⓞ	2422 Ⓞ	299 Ⓞ	923 Ⓞ	923 Ⓞ	2423 Ⓞ	924 Ⓞ	7400 Ⓞ
	Schaerbeek-Schaerbeek									
0		21 46	22 05	22 05	22 26	22 40	22 40	23 08	23 42	0 16
3		21 50	22 09	22 09		22 44	22 44	23 11	23 46	0 19
6/0		21 29	21 54	22 13	22 35	22 50	22 50	23 15	23 51	0 23
6		21 36	22 01	22 20		22 57	22 57	23 22	23 58	
7		21 38	22 03	22 22		22 59	22 59	23 24	23 59	0 30
		21 39	22 04	22 23		23 00	23 00	23 25	0 00	0 31
26		21 42		22 26				23 28		0 34
11		21 44		22 28				23 30		0 36
12		21 46		22 30				23 32		0 38
17		21 50		22 34				23 36		0 42
18		21 53		22 37				23 39		0 45
20		21 55		22 39				23 41		0 47
22		21 57		22 41				23 43		0 49
23		22 00		22 44				23 46		0 52
25		22 02		22 46				23 48		0 54
28		22 05		22 49				23 51		0 57
29		22 08		22 52				23 54		1 00
30		22 11	22 19	22 55		23 15	23 15	23 57	0 15	1 03
			22 20			23 17	23 20		0 16	
36				23 25				23 25		
38				23 28				23 28		
40				23 30				23 30		
43				23 33				23 33		
45			22 29	23 36		23 26	23 26		0 25	
			22 30	23 37		23 26	23 26		0 26	
48				23 40				23 40		
51				23 43				23 43		
53				23 46				23 46		
56				23 49				23 49		
62			22 42	23 54	23 17	23 38	23 54		0 38	
	Levens 139	Arlon 162				Jemelle 182				

Ⓞ Interdit aux militaires qui ne sont pas en possession d'une carte de réduction individuelle ou d'un billet de 1^{re} classe Mod. A.

Ⓞ Ontzegt aan militairen die niet in het bezit zijn van een persoonlijke reductiekaart of een billet 1^{ste} klasse Mod. A.

NOUVEAUTÉS

pour les voyageurs
sans auto :



Train Schaerbeek-Narbonne :

desserte nouvelle du Centre-Sud-Pyrénées ;
desserte complémentaire du Roussillon/Languedoc.



Train Bressoux-Narbonne :

desserte complémentaire du Roussillon/Languedoc/(Costa Brava).



Trains Schaerbeek-Saint-Raphaël et Bressoux-Saint-Raphaël :

arrêts à Schaerbeek-Arlon
Bressoux-Luxembourg } Avignon, Saint-Raphaël



Train Flandres-Riviera :

circulation quotidienne comme train direct sans arrêt entre Mons et Avignon.

☐ à ☐ de la page 493.

- ☐ Accessible aux titulaires d'un abonnement social à la semaine.
- ☐ Circule à partir du 26.IX.82.
- ☐ Circule jusqu'au 25.IX.82.
- ☐ Ne prend que les voyageurs pour Arlon et au-delà.

☐ tot ☐ van bladzijde 493.

- ☐ Toegankelijk voor de houders van een sociaal abonnement voor een week.
- ☐ Rijdt vanaf 26.IX.82.
- ☐ Rijdt tot 25.IX.82.
- ☐ Neemt slechts de reizigers op met bestemming Arlon en verder.

☐ et ☐ de la page 495.

- ☐ A partir du 26.IX.82, destination: les † Namur
- ☐ Ne prend que les voyageurs à destination de Arlon et au-delà.

☐ en ☐ van bladzijde 495.

- ☐ Vanaf 26.IX.82, bestemming: op † Namur.
- ☐ Neemt slechts de reizigers op met bestemming Arlon en verder.

☐ à ☐ de la page 496.

- ☐ Accessible aux titulaires d'un abonnement social à la semaine.
- ☐ Circule aussi les 28.X, 10.XI, 22.XII.82, 10 et 11.II et 11.V.83. Pas les 3.IX, 12.XI.82 et 13.V.83.
- ☐ Ne circule pas les ☉, ☎ et †.
- ☐ A partir du 26.IX.82, destination: les † Namur.

☐ tot ☐ van bladzijde 496.

- ☐ Toegankelijk voor de houders van een sociaal abonnement voor een week.
- ☐ Rijdt ook op 28.X, 10.XI, 22.XII.82, 10 en 11.II en 11.V.83. Niet op 3.IX, 12.XI.82 en 13.V.83.
- ☐ Rijdt niet op ☉, ☎ en †.
- ☐ Vanaf 26.IX.82, bestemming: op † Namur.

☐ à ☐ de la page 497.

- ☐ Dessert Bruxelles-Congrès à 16 17.
- ☐ Dessert Bruxelles-Congrès à 17 07.
- ☐ Circule à partir du 26.IX.82.
- ☐ Circule jusqu'au 25.IX.82.

☐ tot ☐ van bladzijde 497.

- ☐ Bedient Brussel-Congres te 16 17.
- ☐ Bedient Brussel-Congres te 17 07.
- ☐ Rijdt vanaf 26.IX.82.
- ☐ Rijdt tot 25.IX.82.

☐ à ☐ de la page 498.

- ☐ Circule jusqu'au 25.IX.82.
- ☐ Circule à partir du 26.IX.82.
- ☐ Ne prend que les voyageurs pour Luxembourg et au-delà.
- ☐ En semaine, ne prend que les voyageurs pour Luxembourg et au-delà.

☐ tot ☐ van bladzijde 498.

- ☐ Rijdt tot 25.IX.82.
- ☐ Rijdt vanaf 26.IX.82.
- ☐ Neemt slechts de reizigers op voor Luxembourg en verder.
- ☐ In de week, neemt slechts de reizigers op voor Luxembourg en verder.

NIEUW

**voor de reizigers
zonder auto:**

 **Trein Schaarbeek-Narbonne:** nieuwe bediening van midden-Zuid-Frankrijk en de Pyreneeën; bijkomende bediening van de Roussillon/Languedoc.

 **Trein Bressoux-Narbonne:** bijkomende bediening van de Roussillon/Languedoc/(Costa Brava).

 **Treinen Schaarbeek-Saint-Raphaël en Bressoux-Saint-Raphaël:** stoppen te Schaarbeek-Aarlen Bressoux-Luxemburg } Avignon, Saint-Raphaël

 **Trein Flandres-Riviera:** rijdt dagelijks als rechtstreekse trein, zonder stoppen tussen Mons en Avignon.

		7454 Ⓔ	7455 Ⓔ	2454 Ⓔ	2454 Ⓔ		2480 Ⓔ	6655 Ⓔ		605 Ⓔ	2455 Ⓔ	
tab km												
	0	Namur		417		417		523			541	
	6	Rhines		423		423					547	
	10	Saint-Denis-Bovesse		426		426					550	
	12	Beuzet		429		429					553	
	15	Lonzée		432		432					556	
	17	Gembloix	⓪	435		435		535			559	
				442		442		538			600	
	20	Ernage		445		445		541			603	
	23	Chastre		448		448		543			605	
	24	Blanmont		451		451		546			608	
	27	Mont-Saint-Guibert		455		455		549			611	
	32	Ottignies	⓪	459		459		553			615	
				405		523		555	558		616	
	33	Limelette-Buston		407		504		525	600		618	
	35	Profondsart		410		507		528	602		621	
	37	Rixensart		412		509	528	530	600	605	623	
	39	Genval		415		512	530	533	602	607	626	
				417	514	533	535	535	605	610	628	
	41	La Hulpe		420	517		538		612		631	
	43	Bakenbos		422	519		540		615		633	
	44	Hoeilaart		424	521		542		617		635	
	46	Groenendaal									638	
	50	Boitsfort-Bosvoorde		428	525		546		611	621	639	
	52	Watermael-Watermaal		431	528		549		614	623	642	
26	53	Etterbeek		433	530	542	551		616	626	644	
				437	534	546	555		620	629	648	
	55		Q.L.-L.W.	⓪	438	535	547	556	621	630	637	
					536	548			622	632	639	
26	56	Bruxelles	Schuman	⓪	446	543	556	603	630	639	646	
62/3		Brussel	Nd.	⓪							651	
			Cent.	⓪							659	
			Mi-Zd	⓪								
6			Schaerbeek-Schaarbeek	⓪	455				647		656	
									Mons M		Dostende M	

		7481 Ⓔ	2455 +	7456 Ⓔ	7456 Ⓔ	2456 Ⓔ		6456 +	956 Ⓔ	956 Ⓔ	2482 Ⓔ	2457 Ⓔ
tab km												
	0	Namur					605		609	619	624	
	6	Rhines					612		615			
	10	Saint-Denis-Bovesse					616		618			
	12	Beuzet					619		621			
	15	Lonzée					623		624			
	17	Gembloix	⓪				627		627	630	636	
					621		636		628	632	637	
	20	Ernage			624		640		631			
	23	Chastre			626		643		633			
	24	Blanmont			628		646		636			
	27	Mont-Saint-Guibert			633		648		638			
	32	Ottignies	⓪		637		654		643	641	646	
				616	616	645	654			643	647	706
	33	Limelette-Buston		618	618	647	656					716
	35	Profondsart		621	621	650	659					
	37	Rixensart		623	623	652	701					
	39	Genval		626	626	655	704	701			711	
				628	628	657	711	711				
	41	La Hulpe		631	631	700	714					
	43	Bakenbos		633	633	702	716					
	44	Hoeilaart		635	635	704	718					
	46	Groenendaal										
	50	Boitsfort-Bosvoorde		639	639	708	722					731
	52	Watermael-Watermaal		642	642	711	725					734
26	53	Etterbeek		644	644	717	727	721		657		736
				648	648	720	730	724		700	702	729
	55		Q.L.-L.W.	⓪	650	650	721	731	725	702	703	731
					652	659	723	732	727	703	704	732
26	56	Bruxelles	Schuman	⓪						712	712	740
62/3		Brussel	Nd.	⓪						717	717	749
			Cent.	⓪						718	718	754
			Mi-Zd	⓪						723	723	756
6			Schaerbeek-Schaarbeek	⓪			750	734				
										Knokke Blankenb. M		La Lou- vière 188

		2483 Ⓔ	7482 Ⓔ	7482 Ⓔ	2484 Ⓔ		298 Ⓔ		2483 Ⓔ	979 Ⓔ	980 Ⓔ	6457 +
tab	km						Ⓔ					
	0 Namur				634		643		646	647	653	705
	6 Rhinnes				640				652			711
	10 Saint-Denis-Bovesse				643				655			714
	12 Beuzet				646				658			717
	15 Loncée				649				701			720
	17 Gembloux				652				704	702	707	723
	20 Ernage				712				704	704	708	724
	23 Chastre				715				707			727
	24 Blanmont				717				709			729
	27 Mont-Saint-Guibert				720				712			732
	32 Ottignies				723				715			735
					727				719			739
	33 Limelette-Buston	721	723	723	734				721			
	35 Profondsart		725	725								
	37 Rixensart	726	730	730	740				726			
	39 Genval	728	733	733	743				728			
	41 La Hulpe	731	737	737	747				731			
	43 Bakenbos	733							733			
	44 Hoellaart		740	740								
	46 Groenendaal		742	742								
	50 Boitsfort-Bosvoorde		746	746	754							729
	52 Watermael-Watermaal		749	749								
26	53 Etterbeek	741	751	751	759				741		733	
	55	Q.L.-L.W.	744	754	754	802	718	744	732	736		
	56 Bruxelles Schuman		759	800	804	806	720	745	734			
26	Brussel Nd		801	802	806		728	746	736			
3	Cent.		808	814				754				
6	Mi-Zd		812	822			737					
	Schaerbeek-Schaarbeek		816	826					743			
		981 Ⓔ	2484 Ⓔ	2492 Ⓔ	982 Ⓔ	957 +	957 +	6856 Ⓔ	7457 Ⓔ		2458 Ⓔ	
tab	km											
	0 Namur	710		715	720	725	725					
	6 Rhinnes											
	10 Saint-Denis-Bovesse											
	12 Beuzet											
	15 Loncée											
	17 Gembloux			729		737	738					
	20 Ernage			735		738	740					
	23 Chastre											
	24 Blanmont											
	27 Mont-Saint-Guibert											
	32 Ottignies	729		744		747	750					
	33 Limelette-Buston	730	736	746		748	752	756	756			802
	35 Profondsart								758			804
	37 Rixensart		741						801			807
	39 Genval		743						803			809
	41 La Hulpe		746						806			812
	43 Bakenbos								808			814
	44 Hoellaart								811			817
	46 Groenendaal								813			819
	50 Boitsfort-Bosvoorde		753	759				806	819			825
	52 Watermael-Watermaal								822			828
26	53 Etterbeek	744	757					809	824			830
	55	Q.L.-L.W.	747	800	805	756	803	808	812	827		834
	56 Bruxelles Schuman		748		757	804	810	814	828			836
26	Brussel Nd		749		759	805	811	815	829			837
3	Cent.		758		808	813	819	823	836			846
6	Mi-Zd		803		813	824	824	831	845			851
	Schaerbeek-Schaarbeek		807		817	828	828	835	849			855
										Kopke Blauwe 58	Mass 96	La Lou- vrière 188

Ⓔ Voir après dernier tableau du même sens.

Ⓔ tot Zie na laatste tabel van zelfde richting.

		294	961	7461	6461	2462	2453	962		7462	6462	2463
tab km		Ⓜ	Ⓜ		Ⓜ	Ⓜ	Ⓜ				Ⓜ	Ⓜ
	0 Namur	11 20	11 24		11 37	11 53		12 24			12 38	12 53
	6 Rhisnes				11 43						12 44	
	10 Saint-Denis-Bovesse				11 46						12 47	
	12 Beuzet				11 49						12 50	
	15 Loncée				11 52						12 53	
	17 Gembloux				11 55						12 56	
			11 36			12 04		12 36				13 04
			11 37		11 56	12 05		12 37			12 57	13 05
	20 Ernage				11 59						13 00	
	23 Chastre				12 01						13 02	
	24 Blanmont				12 04						13 05	
	27 Mont-Saint-Guilbert				12 07						13 08	
	32 Ottignies				12 11						13 12	
			11 46			12 14		12 46				13 15
			11 47	11 54		12 15	12 15	12 47		12 54		13 16
	33 Limelette-Buston			11 56						12 56		
	35 Profondsart			11 59						12 59		
	37 Rixensart			12 01		12 20	12 20			13 01		13 21
	39 Genval			12 04		12 23	12 23			13 04		13 24
	41 La Hulpe			12 06		12 25	12 25			13 06		13 26
	43 Bakenbos			12 09						13 09		
	44 Hoellaart			12 11						13 11		
	46 Groenendaal			12 13						13 13		
	50 Boltsfort-Bosvoorde			12 17						13 17		
	52 Watermael-Watermaal			12 20						13 20		
	53 Etterbeek			12 22		12 34	12 34			13 22		13 35
			11 53	12 02	12 26	12 38	12 38	13 02		13 26		13 39
	55	Q.L.-L.W.	11 55	12 03	12 27	12 39	12 39	13 03		13 27		13 41
	56 Bruxelles Schuman	Ⓞ	12 04	12 28	12 41	12 41	13 04		13 28		13 43	
	Brussel Nd	Ⓞ	12 12	12 36	12 48	12 48	13 12		13 26		13 50	
	Cent.	Ⓞ	12 18	12 40	12 54	12 54	13 18		13 40		13 54	
	MI-Zd	Ⓞ	12 11	12 22	12 58	12 58	13 22		13 44		13 57	
	Schaerbeek-Schaarbeek	Ⓞ										
				Koekke Blankeb. 58		La Lou- vière 188		Koekke Blankeb. 58				La Lou- vière 188

		2473	6463	963	7463	6463		496	2464	6464	964	7464
tab km		Ⓜ	+			Ⓜ		Ⓜ	Ⓜ	Ⓜ		
	0 Namur		13 09	13 24		13 30		13 44	13 53	14 07	14 24	
	6 Rhisnes		13 15			13 36				14 13		
	10 Saint-Denis-Bovesse		13 18			13 39				14 16		
	12 Beuzet		13 21			13 42				14 19		
	15 Loncée		13 24			13 45				14 22		
	17 Gembloux		13 27	13 36		13 48			14 04	14 25	14 36	
			13 28	13 37		13 56			14 05	14 26	14 37	
	20 Ernage		13 31			13 59				14 29		
	23 Chastre		13 33			14 01				14 31		
	24 Blanmont		13 36			14 04				14 34		
	27 Mont-Saint-Guilbert		13 39			14 07				14 37		
	32 Ottignies		13 43	13 46		14 11			14 14	14 41	14 46	
			13 16	13 47	13 52				14 15		14 47	14 54
	33 Limelette-Buston				13 54							14 56
	35 Profondsart				13 57							14 59
	37 Rixensart	13 21			13 59				14 20			15 01
	39 Genval	13 24			14 02				14 23			15 04
	41 La Hulpe	13 26			14 08				14 25			15 06
	43 Bakenbos				14 11							15 09
	44 Hoellaart				14 13							15 11
	46 Groenendaal				14 15							15 13
	50 Boltsfort-Bosvoorde				14 19							15 17
	52 Watermael-Watermaal				14 22							15 20
	53 Etterbeek	13 35			14 24				14 34			15 22
			13 39	14 02	14 27				14 15	14 38	15 02	15 26
	55	Q.L.-L.W.	13 41	14 03	14 28				14 17	14 39	15 03	15 27
	56 Bruxelles Schuman	Ⓞ	13 43	14 04	14 30				14 41		15 04	15 28
	Brussel Nd	Ⓞ	13 51	14 12	14 36				14 25	14 48	15 12	15 36
	Cent.	Ⓞ	13 57	14 21	14 40				14 53		15 18	
	MI-Zd	Ⓞ	14 01	14 25	14 44				14 34	14 57	15 22	
	Schaerbeek-Schaarbeek	Ⓞ										
				Koekke Blankeb. 58							Koekke Blankeb. 58	

Ⓜ Voir après dernier tableau du même sens.

Ⓜ en Ⓜ Zie na laatste tabel van zelfde richting.

	2465 Ⓢ	4499 Ⓢ	2891 Ⓢ	965 Ⓢ	3816 Ⓢ	1672 Ⓢ	4441 Ⓢ	7465	6465 Ⓢ	2490 Ⓢ	
tab km	Ⓢ	Ⓢ		Ⓢ							
0 Namur	14 53			15 24					15 38	15 52	
6 Rhisnes									15 43		
10 Saint-Denis-Bovesse									15 46		
12 Beuzet									15 49		
15 Loncée									15 52		
17 Gembloux	15 04			15 36					15 55	16 03	
20 Ernage	15 05			15 37					15 56	16 04	
23 Chastre									15 59		
24 Blanmont									16 01		
27 Mont-Saint-Guibert									16 04		
32 Ottignies	15 14			15 46					16 07		
33 Limelette-Buston	15 15			15 47				15 54			
35 Profondsart								15 56			
37 Rixensart	15 20							15 59			
39 Genval	15 23							16 01			
41 La Hulpe	15 25							16 04			
43 Bakenbos								16 06			
44 Hoeilaart								16 09			
46 Groenendaal								16 11			
50 Boitsfort-Bosvoorde								16 13			
52 Watermael-Watermaal								16 17			
53 Etterbeek	15 34						16 21	16 20			
55	15 36			16 02			16 24	16 23	16 27		
56 Bruxelles Brussel	Q.L.-L.W. Schuman Nd Cent. Mi-Zd Schaerbeek-Schaarbeek	15 39 15 41 15 49 16 03 16 07	15 44 15 45 15 53 16 00 16 04	15 48 15 49 15 58 16 09 16 13	16 03 16 04 16 12 16 19 16 22	16 11 16 13 16 21 16 27 16 31	16 21 16 23 16 33 16 39 16 44	16 32 16 34	16 28 16 29 16 37		
		La Lou- vrière 188	Geet St-Pieters 58bis	Kertrijk 58	Koekke Blankenb. 58	Jepet 59	Gulvy 56	Geet St-Pieters 58bis			
tab km	Ⓢ	Ⓢ	Ⓢ	Ⓢ							
0 Namur	2737	2466	860	2491		1675	6466	991	966	7492	
6 Rhisnes								16 07			
10 Saint-Denis-Bovesse								16 13			
12 Beuzet								16 16			
15 Loncée								16 19			
17 Gembloux								16 22			
20 Ernage								16 25	16 32	16 36	
23 Chastre								16 26	16 33	16 37	
24 Blanmont								16 29			
27 Mont-Saint-Guibert								16 31			
32 Ottignies								16 34			
33 Limelette-Buston		16 17		16 25				16 37			
35 Profondsart				16 27				16 41	16 42	16 46	
37 Rixensart		16 22		16 29				16 43	16 43	16 47	
39 Genval		16 24		16 32							
41 La Hulpe		16 27		16 37							
43 Bakenbos				16 40							
44 Hoeilaart											
46 Groenendaal											
50 Boitsfort-Bosvoorde		16 33		16 45							
52 Watermael-Watermaal		16 30	16 37	16 41	16 48	16 50					
53 Etterbeek		16 33	16 42	16 44	16 51	16 55					
55	16 35	16 43	16 46	16 57		16 56		16 58		17 02	
56 Bruxelles Brussel	Q.L.-L.W. Schuman Nd Cent. Mi-Zd Schaerbeek-Schaarbeek	16 37 16 46 16 54 16 59	16 44 16 53	16 48 16 57 17 05	16 51	16 55 16 56 16 58 17 07 17 12 17 16				17 04 17 06 17 12 17 24 17 28	17 07 17 16
		Kertrijk 58		Ostende 58		St-Ghisl- Horna 56				Koekke Blankenb. 58	

Ⓢ a Ⓢ Voir après dernier tableau du même sens.

Ⓢ tot Ⓢ Zie na laatste tabel van de zelfde richting.

		2469 Ⓢ	6469 Ⓢ	148 Ⓢ	148 Ⓢ	969	7469	6469 Ⓢ	2470 Ⓢ	970	7470 Ⓢ	2471 Ⓢ	
tab km				Ⓢ X → Ⓢ									
0	Namur	18 51	19 04	19 15	19 15	19 24		19 38 19 44	19 55	20 24			
6	Rhisnes		19 10										
10	Saint-Denis-Bovesse		19 13										
12	Beuzet		19 16										
15	Lonzée		19 19										
17	Gembloux	19 03	19 22			19 36		19 56	20 06	20 36			
		19 04	19 29			19 37		19 57	20 07	20 37			
20	Ernage		19 32					20 00					
23	Chastre		19 34					20 02					
24	Blanmont		19 37					20 05					
27	Mont-Saint-Guibert		19 40					20 08					
32	Ottignies	19 13	19 44			19 46		20 12	20 16	20 46			
		19 15				19 47	19 54		20 17	20 47	20 54	21 11	
33	Limelette-Buston						19 56					20 56	21 13
35	Profondsart						19 59					20 59	21 16
37	Rixensart	19 20					20 01		20 22			21 01	21 18
39	Genvai	19 23					20 04		20 25			21 04	21 21
41	La Hulpe	19 25					20 06		20 27			21 06	21 23
43	Bakenbos						20 09					21 09	21 26
44	Hoellaart						20 11					21 11	21 28
46	Groenendaal						20 13					21 13	21 30
50	Boitsfort-Bosvoorde						20 17					21 17	21 34
52	Watermael-Watermaal						20 20					21 20	21 37
53	Etterbeek	19 34					20 22		20 36			21 22	21 39
55	O.L.-L.W.	19 38		19 48	19 48	20 02	20 26		20 40	21 02		21 26	21 43
		19 39		19 49	19 49	20 03	20 27		20 41	21 03		21 27	21 44
56	Bruxelles Schuman	19 41		19 50	19 50	20 04	20 28		20 43	21 04		21 28	21 45
63	Brussel Nd	19 50		19 58	19 58	20 12	20 36		20 50	21 12		21 36	21 53
3	Cent.	19 57		20 02	20 02	20 18	20 41		20 55	21 21		21 40	21 57
6	Mi-Zd	20 01		20 06	20 06	20 22	20 45		20 59	21 25		21 44	22 01
	Schaerbeek-Schaarbeek												
		La Louvière 188					Knokke Blankenh 58		La Louvière 188	Knokke Blankenh 58		La Louvière 188	
		996 +	2498 +	6471 Ⓢ	971	7471	390 X		972	7473 Ⓢ	6472 Ⓢ		
tab km													
0	Namur	20 53	20 53	21 08	21 24	21 37	21 58		22 24			22 40	
6	Rhisnes			21 14		21 43						22 46	
10	Saint-Denis-Bovesse			21 17		21 46						22 49	
12	Beuzet			21 20		21 49						22 52	
15	Lonzée			21 23		21 52						22 55	
17	Gembloux	21 04	21 04	21 26	21 36	21 55			22 36			22 58	
		21 05	21 05	21 27	21 37	21 56			22 37			22 59	
20	Ernage			21 30		21 59						23 02	
23	Chastre			21 32		22 01						23 04	
24	Blanmont			21 35		22 04						23 07	
27	Mont-Saint-Guibert			21 38		22 07						23 10	
32	Ottignies	21 14	21 14	21 42	21 46	22 11			22 46			23 14	
		21 16	21 16		21 47	22 24			22 47		23 04		
33	Limelette-Buston					22 26					23 06		
35	Profondsart					22 29					23 09		
37	Rixensart					22 31					23 11		
39	Genvai					22 34					23 14		
41	La Hulpe					22 36					23 16		
43	Bakenbos					22 39					23 19		
44	Hoellaart					22 41					23 21		
46	Groenendaal					22 43					23 23		
50	Boitsfort-Bosvoorde					22 47					23 27		
52	Watermael-Watermaal					22 50					23 30		
53	Etterbeek	21 30	21 30			22 52					23 32		
55	O.L.-L.W.	21 33	21 33		22 02	22 56	22 30		23 02	23 36			
		21 34	21 34		22 03	22 57	22 32		23 03	23 37			
56	Bruxelles Schuman	21 36	21 36		22 04	22 58			23 04	23 38			
63	Brussel Nd	21 43	21 43		22 12	23 06	22 41		23 12	23 46			
3	Cent.	21 48	21 48		22 18	23 10	22 46		23 17	23 53			
6	Mi-Zd	21 52	21 52		22 22	23 14	22 51		23 21	23 56			
	Schaerbeek-Schaarbeek												
									Oostende 58				

Ⓢ X → Ⓢ Voir après dernier tableau du même sens.

Ⓢ tot Ⓢ Zie na laatste tabel van zelfde richting.

à de la page 502.

tot van bladzijde 502.

- Embarquement à Namur pour Bruxelles interdit aux abonnés de 2^e classe.
- Destination: jusqu'au 19.IX.82: Knokke 50. A partir du 26.IX.82: Knokke/Blankenberge 50.
- Dessert Bruxelles-Congrès à 8 28.

- Instappen te Namur voor Brussel niet toegelaten aan abonnees 2de klas.
- Bestemming: tot 19.IX.82: Knokke 50. Vanaf 26.IX.82: Knokke/Blankenberge 50.
- Bedient Brussel-Congres te 8 28.

à de la page 503.

tot van bladzijde 503.

- Dessert Bruxelles-Congrès à 8 56.
- Dessert Bruxelles-Congrès à 8 33.
- A Namur, ne prend les voyageurs que dans la limite des places disponibles. Accessible aux titulaires d'un abonnement social à la semaine.
- A partir du 26.IX.82.
- Jusqu'au 25.IX.82.
- Les vendredis et samedis, interdit aux militaires qui ne sont pas en possession d'une carte de réduction individuelle ou d'un billet de 1^{re} classe Mod. A.

- Bedient Brussel-Congres te 8 56.
- Bedient Brussel-Congres te 8 33.
- Te Namur, neemt de reizigers op in de maat van de beschikbare plaatsen. Toegankelijk voor de houders van een sociaal abonnement voor een week.
- Vanaf 26.IX.82.
- Tot 25.IX.82.
- Vrijdags en zaterdags, ontzegt aan militairen die niet in het bezit zijn van een persoonlijke reductiekaart of een bijlet 1^{ste} klasse Mod. A.

et de la page 504.

en van bladzijde 504.

- A partir du 26.IX.82.
- Les vendredis et samedis, interdit aux militaires qui ne sont pas en possession d'une carte de réduction individuelle ou d'un billet de 1^{re} classe Mod. A.

- Vanaf 26.IX.82.
- Vrijdags en zaterdags, ontzegt aan militairen die niet in het bezit zijn van een persoonlijke reductiekaart of een bijlet 1^{ste} klasse Mod. A.

à de la page 505.

tot van bladzijde 505.

- Bruxelles-Congrès: 16 01.
- Bruxelles-Congrès: 15 58.
- Bruxelles-Congrès: 16 52.
- Bruxelles-Congrès: 17 03.

- Brussel-Congres: 16 01.
- Brussel-Congres: 15 58.
- Brussel-Congres: 16 52.
- Brussel-Congres: 17 03.

à de la page 507.

tot van bladzijde 507.

- A Namur, ne prend les voyageurs que dans la limite des places disponibles. Accessible aux titulaires d'un abonnement social à la semaine.
- Jusqu'au 25.IX.82.
- A partir du 26.IX.82.

- Te Namur, neemt de reizigers op in de maat van de beschikbare plaatsen. Toegankelijk voor de houders van een sociaal abonnement voor een week.
- Tot 25.IX.82.
- Vanaf 26.IX.82.



Libre-parcours ferroviaire dans tout le Benelux

- 8 jours au choix dans une période de 16 jours;
- peut comprendre 3 week-ends.

		1546 Ⓢ	4056 Ⓢ	4056 Ⓢ	1507 Ⓢ	2432 Ⓢ	1527 Ⓢ	4087 Ⓢ	4446 Ⓢ	1508 Ⓢ	4059 Ⓢ	
tab km												
161	Bruxelles Mi./Brussel Zd						7 22	7 22				
161	Namur	5 29	6 19	6 24		7 10	7 25		7 29	7 46	8 03	
139	Leuven		6 03	6 03		6 34	6 59	7 36		7 45	8 04	
0	Ottignies	6 30	6 45	6 50	7 06	7 32	7 59	8 13	8 22	8 34	8 34	
7	Louvain-la-Neuve-Ottignies	6 37	6 52	6 57	7 13	7 38	8 06	8 20	8 29	8 41	8 41	
tab km												
		1528 Ⓢ	1509 Ⓢ	4084 Ⓢ	1510 Ⓢ	1511 Ⓢ	1512 Ⓢ	1532 Ⓢ		1513 Ⓢ	1533 Ⓢ	1514 Ⓢ
tab km												
161	Bruxelles Mi./Brussel Zd	8 18	8 40	9 03	9 40	10 40	11 40	11 57		12 40	13 07	13 40
161	Namur	8 24	8 51	9 24	9 53	10 52	11 53	12 24		12 53	13 24	13 53
139	Leuven	8 06	8 31	9 32		10 02	11 34			12 33		13 34
0	Ottignies	9 00	9 21	9 59	10 20	11 19	12 20	12 52		13 19	13 52	14 19
7	Louvain-la-Neuve-Ottignies	9 07	9 28	10 06	10 27	11 26	12 27	12 58		13 26	13 59	14 26
tab km												
		1534 Ⓢ	1515 Ⓢ	1535 Ⓢ	1516 Ⓢ	1526 Ⓢ		1536 Ⓢ	4066 Ⓢ	1517 +	4092 Ⓢ	1547 Ⓢ
tab km												
161	Bruxelles Mi./Brussel Zd	14 07	14 40	15 07	15 40					16 39	16 39	
161	Namur	14 24	14 53	15 24	15 52			16 20	16 25	16 25	16 42	17 05
139	Leuven		14 06					15 43	16 22	16 06	16 50	16 50
0	Ottignies	14 52	15 19	15 52	16 19	16 30		16 50	17 04	17 19	17 26	17 33
7	Louvain-la-Neuve-Ottignies	14 59	15 26	15 59	16 26	16 37		16 57	17 11	17 26	17 32	17 40
tab km												
		2444 Ⓢ	1518 Ⓢ	1538 Ⓢ		1519 Ⓢ	1520 Ⓢ	1540 +	1521 Ⓢ	1522 Ⓢ	1523 Ⓢ	
tab km												
161	Bruxelles Mi./Brussel Zd	16 55	17 38	17 58		18 40	19 40	19 40	20 40	21 46	22 40	
161	Namur	17 25	17 39	18 24		18 51	19 55	20 24	20 24	21 37	22 40	
139	Leuven		17 20	17 54		18 30	19 44	20 06	20 32	21 17	22 24	
0	Ottignies	17 51	18 21	18 50		19 22	20 19	20 52	21 21	22 23	23 22	
7	Louvain-la-Neuve-Ottignies	17 58	18 28	18 57		19 29	20 26	20 59	21 28	22 30	23 29	

Roulez en dormant...

**Train
Autos-couchettes!**

tab km	4006 ⑤	2199 ⑥	2457 ④	1597 ④	1577 ⑥	1558 ④	1578 ④	1559 ④		1579 ④	1580 ④
0 Louvain-la-Neuve-Ottignies	6 21	6 44	7 03	7 16	7 42	8 10	8 35	9 02		9 34	10 36
7 Ottignies	6 28	6 51	7 10	7 23	7 48	8 17	8 42	9 09		9 41	10 43
161 Bruxelles Mi./Brussel Zd.	7 23			⑤ 8 07	⑤ 8 28	⑤ 9 02	9 24	⑤ 9 55		⑤ 10 25	⑤ 11 22
161 Namur	7 09	7 27	7 58		⑤ 8 19	9 01		9 39		⑤ 10 09	⑤ 11 10
139 Leuven	7 07	7 35	7 52	⑤ 8 18	⑤ 8 42	9 06					
tab km	1581 ④	1582 ④	1583 ④	4038 ⑤	1583 ⑥	1564 ⑥		1584 ⑥	1565 ⑥	1585 ⑥	826 ⑤
0 Louvain-la-Neuve-Ottignies	11 36	12 36	13 02	13 20	13 36	14 02		14 36	15 03	15 36	15 51
7 Ottignies	11 43	12 43	13 09	13 27	13 43	14 09		14 43	15 10	15 43	15 58
161 Bruxelles Mi./Brussel Zd.	12 22	13 22	14 01	14 25	14 25	14 57		15 22	16 07	16 22	
161 Namur	⑤ 12 10	⑤ 13 10	13 38	14 10	14 10	14 38		15 10	15 38	⑤ 16 10	16 24
139 Leuven	12 53		⑤ 13 53	14 02		14 53			15 37	16 53	16 53
tab km	4046 ⑤		4449 ⑤	1586 ⑤		1567 ⑤	1588 ⑤	4043 ⑤	1587 +	1587 ⑤	2467 ④
0 Louvain-la-Neuve-Ottignies	16 11		16 31	16 46		17 03	17 18	17 36	17 36	17 47	18 01
7 Ottignies	16 18		16 38	16 53		17 10	17 25	17 42	17 42	17 54	18 08
161 Bruxelles Mi./Brussel Zd.				17 31				18 22	18 22	18 58	18 58
161 Namur	⑤ 16 59			17 31		17 39	17 55	18 25	18 37	18 25	18 39
139 Leuven	⑤ 16 55			17 24		17 50	18 13	18 32		18 32	
tab km	1588 ⑥	1589 ⑥		1589 ⑥	1590 ⑥	1571 +	1591 ⑥	1592 ⑥	1593 ⑥		
0 Louvain-la-Neuve-Ottignies	18 36	19 00		19 34	20 36	21 03	21 37	22 36	0 03		
7 Ottignies	18 43	19 07		19 41	20 43	21 10	21 44	22 43	0 10		
161 Bruxelles Mi./Brussel Zd.	⑤ 19 24	20 01		⑤ 20 22	21 25	21 52	22 22	23 21			
161 Namur	⑤ 19 22	19 38		⑤ 20 10	⑤ 21 10	21 38	22 42	23 38	0 38		
139 Leuven	⑤	19 53		21 53	21 53	21 53	22 58				

④ Destination: La Louvière 161.

⑤ Circule aussi les 28.X, 10.XI, 22.XII, 10 et 11.II et 11.V. Pas les 3.IX, 12.XI et 13.V.

⑥ Ne circule pas les ⑤ ni pendant les vacances scolaires.

④ Bestemming: La Louvière 161.

⑤ Rijdt ook op 28.X, 10.XI, 22.XII, 10 en 11.II en 11.V. Niet op 3.IX, 12.XI en 13.V.

⑥ Rijdt niet op ⑤ noch gedurende de schoolvakantie.

Pour une évasion
de quelques jours :

Le minitrip SNCB

Brochure détaillée
dans les gares.

Nouveau : Minitrip à Lugano !

tab km	5900	5902	5915	5921	5903	5903	5903	5904	5906
Schaerbeek-Schaarbeek									
0 Mi-Zd									
3 Bruxelles Cent.									
6/0 Bruxelles Nd									
6 Bruxelles Schuman									
7 Q.L.-L.W.									
62 Namur									
0									
3 Jambes-Etat									
6 Dave-Etat									
9 Naninne									
12 Sart-Bernard									
16 Courrière									
19 Assesse									
22 Florée									
23 Natoye									
26 Braibant									
30 Ciney									
33 Leignon									
34 Chapois									
40 Haversin									
46 Hogne									
49 Aye									
52 Marloie									
43 58 Jemelle								559	604
									606
61 Forrières		446			546	546	605		
64 Lestery		449			549	549	608		
67 Grupont		454			553	553	612		
73 Mirwart					556	556	615	613	
77 Poix-Saint-Hubert		502			601	601	620		
81 Hatrival		506			605	605	624	621	
91 Libramont		514			609	609	628	625	
					617	617	636	633	
100 Neufchâteau		515			625	625	637	634	
103 Hampré		522			632	632	644	641	
106 Cousteumont		525			635	635	647		
108 Lavaux		530			638	638	650		
111 Meillier		533			641	641	653		
116 Marbehan		536			644	644	656		
					648	648	700	652	
118 Rulles		537			653	701	701	653	
120 Houdemont					655	703	703	655	
124 Habay		543			658	706	706	658	
128 Hachy		547			701	709	709	701	
129 Fouches					705	713	713	705	
134 Stockem		551			708	716	716	708	
135 Viville		554			711	719	719	711	
167 137 Arlon		557			715	722	722	715	
					718	725	725	718	
140 Weyler	458		650	700					723
167 142 Autelbas		501		703					726
144 Barnich		504		706					729
147 Sterpenich		506		708					731
		509		711					734
Kleinbettingen		511		713					737
			659	713					736
Capellen		511		700	714				737
Mamer		515		704	718				741
Bertrange-Strassen		519		707	722				745
Luxembourg		523		710	726				749
		528		715	731				754

☐ Circule les 21. VII et 11. XI. 82.
☒ Jusqu'au 25. IX. 82.

☐ Rijdt op 21. VII en 11. XI. 82.
☒ Tot 25. IX. 82.

DEVENEZ INGENIEUR INDUSTRIEL
CANDIDATURE ET SECTION ELECTROMECHANIQUE

à l'I.S.I. de **PIERRARD-VIRTON**
Tél. 063/57.95.61 - 57.01.23

Niveau universitaire

HOME POUR ÉTUDIANT

tab km	5905	5926	141	906	906	5927	391	907	5907
	↕	↕	↕	↕	+		⊠ x ⊠		
Schaerbeek-Schaarbeek									
0			6 00				7 19	7 22	7 22
3			6 05					7 26	7 26
6/0 Bruxelles			6 10	6 36	6 36		7 27	7 31	7 31
6 Bruxelles			6 18	6 43	6 43			7 39	7 39
7			6 22	6 46	6 46		7 37	7 41	7 41
62 Namur			6 54	7 25	7 25		8 07	8 19	8 19
0		6 24	6 56	7 30	7 30	7 35	8 10	8 25	8 25
3 Jambes-Etat		6 28				7 39			
6 Dave-Etat		6 31				7 42			
9 Naninne		6 35				7 46			
12 Sart-Bernard		6 38				7 49			
16 Courrière		6 42				7 53			
19 Assesse		6 45				7 56			
22 Florée		6 48				7 59			
23 Natoye		6 51				8 02			
26 Braibant		6 54				8 05			
30 Ciney		6 58		7 49	7 49	8 09		8 46	8 46
33 Leignon		7 00		7 50	7 50	8 11		8 47	8 47
34 Chapois		7 03				8 14			
40 Haversin		7 05				8 16			
46 Hogne		7 10				8 21			
49 Aye		7 15				8 26			
43 52 Marloie		7 19				8 30			
0		7 21		8 03	8 03	8 32		9 00	9 00
43 58 Jemelle		7 22		8 04	8 04	8 33		9 01	9 01
0		7 27	7 31	8 08	8 08	8 38		9 06	9 06
61 Forrières		6 45		7 32	8 09	8 09		9 09	9 11
64 Lesterny		6 48			8 12	8 12			9 14
67 Grupont		6 52							
73 Mirwart		6 55			8 17	8 17			9 19
77 Poix-Saint-Hubert		7 00							
81 Hatrival		7 04			8 25	8 25			9 27
91 Libramont		7 08							9 31
0		7 16		7 55	8 35	8 35		9 32	9 39
100 Neufchâteau		7 29		7 57	8 38	8 38		9 33	9 40
103 Hampré		7 36			8 46	8 46			9 47
106 Cousteumont		7 39							9 50
108 Lavaux		7 42							
111 Mellier		7 45							9 55
116 Marbehan		7 48							9 58
0		7 52			8 58	8 58		9 47	10 01
118 Rulles		7 53			8 59	8 59		9 48	10 02
120 Houdeumont		7 55							
124 Habay		7 58							
126 Hachy		8 01			9 04	9 04			10 08
129 Fouches		8 05							10 12
134 Stockem		8 08							
135 Viville		8 11			9 11	9 11			10 16
167 137 Arlon		8 14			9 13	9 13			10 19
0		8 17		8 22	9 16	9 16		9 27	10 22
				8 24	9 17	9 17		9 30	
140 Weyer									
167 142 Autelbas									
144 Barnich									
147 Sterpenich									
Kleinbettingen					9 25	9 25			
Capellen					9 26	9 26			
Mamer					9 30	9 30			
Bertrange-Strassen					9 34	9 34			
Luxembourg					9 38	9 38			
0					8 42	9 43		9 49	

⊠ Accessible aux titulaires d'un abonnement social à la semaine.

⊡ Jusqu'au 25.IX.82.

⊢ Ne prend que les voyageurs à destination d'Arlon et au-delà.

⊠ Toegankelijk voor de houders van een sociaal abonnement voor een week.

⊡ Tot 25.IX.82.

⊢ Neemt slechts de reizigers op met bestemming Arlon en verder.

ECOLE NORMALE MIXTE DE L'ETAT

Internat-externat En deux ans, devenez
éducateur, instituteur, régent...

VIRTON

Tél. Directeur 063/57.71.09

	5828	908	909	5923		5909	5924 ⊙	910 ⊙	5910 ⊙	910 ⊙
tab km										
Schaerbeek-Schaarbeek.....										
0 MI-Zd.....	7 22	8 18	8 40			8 40		9 40	9 40	9 40
3 Bruxelles Cent.....	7 26	8 22	8 44			8 44		9 44	9 44	9 44
6/10 Brussel Nd.....	7 31	8 28	8 50			8 50		9 50	9 50	9 50
6 Schuman.....	7 39	8 36	8 57			8 57		9 57	9 57	9 57
7 Q.L.-L.W.....	7 41	8 40	9 00			9 00		10 00	10 00	10 00
62 Namur } ⊙	8 19	9 17	9 39			9 39		10 38	10 38	10 38
0	8 37	9 20	9 41			9 41		10 41	10 41	10 41
3 Jambes-Etat.....	8 41									10 45
6 Dave-Etat.....	8 44									10 48
9 Naninne.....	8 48									10 52
12 Sart-Bernard.....	8 51									10 55
16 Courrière.....	8 55									10 59
19 Assesse.....	8 58									11 02
22 Florée.....										11 05
23 Natoye.....	9 03									11 08
26 Braibant.....	9 06									11 11
30 Ciney..... } ⊙	9 10									11 15
	9 11	9 41	10 03			10 02		11 02	11 02	11 15
	9 11					10 03		11 03	11 03	11 16
33 Leignon.....	9 14									11 19
34 Chapois.....	9 16									11 21
40 Haversin.....	9 21									11 26
46 Hogne.....										11 31
49 Aye.....	9 28									11 35
43 52 Marloie..... } ⊙	9 30	9 54	10 16			10 16		11 16	11 16	11 37
	9 31	9 55	10 17			10 17		11 17	11 17	11 38
43 58 Jemelle..... } ⊙	9 36	10 00	10 22			10 22		11 22	11 22	11 43
		10 03	10 25					11 25	11 27	11 44
61 Forrières.....						10 27				11 47
64 Lestery.....						10 30				11 51
67 Grupont.....										11 54
73 Mirwart.....						10 35				11 59
77 Poix-Saint-Hubert.....						10 43				12 03
81 Hatrival.....						10 47				12 07
91 Libramont..... } ⊙		10 25	10 48			10 55		11 48	11 55	12 15
		10 26	10 50			10 58		11 50	11 56	12 16
100 Neufchâteau.....						11 03				12 23
103 Hamipré.....						11 06			12 06	12 26
106 Cousteumont.....										12 29
108 Lavaux.....						11 11				12 32
111 Mellier.....						11 14				12 35
116 Marbehan..... } ⊙		10 40	11 04			11 17		12 04	12 17	12 39
		10 41	11 05			11 18		12 05	12 18	12 40
118 Rulles.....										12 42
120 Houdemont.....										12 45
124 Habay.....						11 24				12 48
126 Hachy.....						11 28				12 52
129 Fouches.....										12 55
134 Stockem.....						11 32				12 58
135 Viville.....						11 35				13 01
167 137 Arlon..... } ⊙		10 54	11 18			11 38		12 18	12 38	13 04
		10 57	11 23					12 10	12 21	
140 Weyer.....								12 13		
167 142 Autelbas.....								12 16		
144 Barnich.....								12 18		
147 Sterpenich..... } ⊙								12 21		
								12 21		
Kleinbettingen..... } ⊙								12 21		
								12 23		
Capellen.....								12 31		
Mâmer.....								12 35		
Bertrange-Strassen.....								12 39		
Luxembourg..... } ⊙		11 15	11 53					12 48	12 39	

ECOLE NORMALE MIXTE DEL'ETAT

Internat-externat En deux ans, devenez
éducateur, instituteur, régent...

VIRTON

Tél. Directeur 063/57.71.09

TRAIN + VÉLO

Une formule pour voyageurs sportifs

Dans 42 gares situées au cœur de régions vraiment touristiques un service de location de vélos est ouvert au prix de 95 francs par jour*.

Une aubaine pour les voyageurs « sportifs » et amoureux de la nature !

La SNCB vous offre là une chance inégalée de découvrir des sites quasi - inaccessibles.

Avec le train...

LE GRAND BRAQUET, C'EST LA SANTÉ



*Pour ce service à la clientèle
la SNCB a choisi le vélo LUDO*



Fourni par la Firme « VELOS LUDO » S.A.

Leuvense Steenweg, 173

- 3070 KORTENBERG

* Pour les conditions et informations détaillées voyez page 39.

tab km	5930 Ⓢ	911	5911	5931 ●	912 Ⓢ	912 Ⓢ	912 +	5932 Ⓢ	IC 395 x	913 x
Schaerbeek-Schaerbeek										
0	9.40	10.40	10.40		11.40		11.40		12.12	12.40
3	9.44	10.44	10.44		11.44		11.44			12.44
6/0	9.50	10.50	10.50		11.50		11.50		12.20	12.50
6	9.57	10.57	10.57		11.57		11.57			12.57
7	10.00	11.00	11.00		12.00		12.00		12.30	13.00
62	10.38	11.38	11.38		12.38		12.38		13.01	13.38
0	10.46	11.41	11.41		12.41		12.44	12.44	13.03	13.41
3	10.50						12.48	12.48		
6	10.53						12.51	12.51		
9	10.57						12.55	12.55		
12	11.00						12.58	12.58		
16	11.04						13.02	13.02		
19	11.07						13.05	13.05		
22	11.10						13.08	13.08		
23	11.13						13.11	13.11		
26	11.16						13.14	13.14		
30	11.20	12.02	12.02		13.02		13.17	13.17		14.02
	11.21	12.03	12.03	12.25	13.03		13.22	13.22		14.03
33	11.24			12.28			13.25	13.25		
34	11.26			12.30			13.27	13.27		
40	11.31			12.35			13.32	13.32		
46	11.36			12.40			13.37	13.37		
49	11.40			12.44			13.41	13.41		
43	11.42	12.16	12.16	12.46	13.16		13.43	13.43		14.16
52	11.43	12.17	12.17	12.47	13.17		13.44	13.44		14.17
43	14.48	12.22	12.22	12.52	13.22		13.49	13.49		14.22
		12.25	12.27		13.25					14.25
61			12.30							
64			12.34							14.32
67			12.37							
73			12.42							14.40
77			12.46							
81			12.50							
91		12.48	12.58		13.48					14.51
		12.50	12.59		13.50					14.52
100			13.06							14.58
103			13.09							
106			13.12							
108			13.15							
111			13.18							
116		13.04	13.22		14.04					15.10
		13.05	13.23		14.05					15.11
118			13.25							
120			13.28							15.16
124			13.31							
128			13.35							
129			13.38							
134			13.41							
135			13.44							
167		13.18	13.47		14.18					14.24
137		13.23								14.25
140										
167										
142										
144										
147										
Kleinbettingen										
Capellen										
Mamer										
Bertrange-Strassen										
Luxembourg		13.42							14.44	

Entre Namur et Jemelle, circule jusqu'au 25.IX.82.

Ne prend que les voyageurs à destination d'Arlon et au-delà.

Tussen Namur en Jemelle, rijdt tot 25.IX.82.

Neemt slechts de reizigers op met bestemming Arlon en verder.

De zondagen in de zomer :

DE LUXEMBURG-BLANKENBERGE EXPRESS

tab km	5933	5925	5934 ⊗	914	5922	5914 ⊗	5929 ⊗	5914 ⊗	143 ⊗ X ↗
Schaerbeek-Schaarbeek.....									
0 Mi-Zd.....	12 40			13 40		13 40		13 40	13 57
3 Cent.....	12 44			13 44		13 44		13 44	14 01
6/0 Bruxelles Nd.....	12 50			13 50		13 50		13 50	14 06
6 Brussel Schuman.....	12 57			13 57		13 57		13 57	14 13
7 Q.L.-L.W.....	13 00			14 00		14 00		14 00	14 16
62 Namur.....	13 38			14 38		14 38		14 38	14 48
0	13 45		14 24	14 41		14 41		14 41	14 50
3 Jambes-Etat.....	13 49		14 28						
6 Dave-Etat.....	13 52		14 31						
9 Naninne.....	13 56		14 35						
12 Sart-Bernard.....	13 59		14 38						
16 Courrière.....	14 03		14 42						
19 Assesse.....	14 06		14 45						
22 Florée.....									
23 Natoye.....	14 11		14 50						
26 Braibant.....	14 14		14 53						
30 Ciney.....	14 18		14 57	15 02		15 02		15 02	
	14 19			15 03		15 03		15 03	
33 Leignon.....	14 22								
34 Chapois.....	14 24								
40 Haversin.....	14 29								
46 Hogne.....									
49 Aye.....	14 36								
43 52 Marlole.....	14 38			15 16		15 16		15 16	
	14 39			15 17		15 17		15 17	
43 58 Jemelle.....	14 44			15 22		15 22		15 22	
				15 29		15 32		15 32	
61 Forrières.....						15 35		15 35	
64 Lestery.....						15 39		15 39	
67 Grupton.....						15 42		15 42	
73 Mirwart.....									
77 Poix-Saint-Hubert.....						15 50		15 50	
81 Hatrival.....						15 54		15 54	
91 Libramont.....				15 52		16 02		16 02	
				15 54		16 03		16 38	
100 Neulchâteau.....						16 10		16 45	
103 Hamipré.....						16 13		16 48	
106 Cousteumont.....						16 16		16 51	
108 Lavaux.....						16 19		16 54	
111 Mellier.....						16 22		16 57	
116 Marbehan.....				16 08		16 26		17 01	
				16 09		16 27		17 06	
118 Rulles.....						16 29		17 08	
120 Houdeumont.....						16 32		17 11	
124 Habay.....						16 35		17 14	
128 Hachy.....						16 39		17 18	
129 Fouches.....						16 42		17 21	
134 Stockem.....						16 45		17 24	
135 Viville.....						16 48		17 27	
167 137 Arlon.....				16 22		16 51		17 30	16 14
		15 34			16 25		17 06		16 16
140 Weyer.....		15 37							
167 142 Autebas.....		15 40			16 29		17 10		
144 Barnich.....		15 42			16 32		17 13		
147 Sterpenich.....		15 45			16 34		17 15		
		15 45			16 34		17 15		
Kleinbettingen.....		15 47			16 37		17 17		
		15 48			16 38		17 18		
Capellen.....		15 52			16 42		17 22		
Mamer.....		15 56			16 46		17 26		
Bertrange-Strassen.....		16 00			16 50		17 30		
Luxembourg.....		16 05			16 55		17 35		16 34

⊗ Accessible aux titulaires d'un abonnement social à la semaine. ⊗ Toegankelijk voor de houders van een sociaal abonnement voor een week.

DEVENEZ INGENIEUR INDUSTRIEL à l'I.S.I. de PIERRARD-VIRTON
CANDIDATURE ET SECTION ELECTROMECHANIQUE Tél. 063/57.95.61 - 57.01.23

Niveau universitaire

Formation polyvalente et options de spécialisation en Automatique-Informatique,
 Constructions mécaniques et industrielles, Énergétique, Electronique de puissance.

HOME POUR ETUDIANT

tab km		915 Ⓐ	5829 Ⓐ	5835 Ⓐ	915 Ⓐ	915 +	5946 Ⓐ	926 Ⓐ	497 Ⓐ	916 Ⓐ
	Schaerbeek-Schaerbeek									
0	Mi-Zd	14 40			14 40	14 40			15 37	15 40
3	Cent.	14 44			14 44	14 44				15 44
6/0	Bruxelles	14 50			14 50	14 50			15 45	15 49
6	Nd	14 57			14 57	14 57				15 56
7	Schuman	15 00			15 00	15 00			15 56	16 00
62	Namur	15 38			15 38	15 38			16 33	16 38
0		15 41					16 15	16 26	16 36	16 41
3	Jambes-Etat		15 45	15 45	15 45	15 45	16 19			
6	Dave-Etat		15 49	15 49	15 49	15 49				
9	Naninne		15 52	15 52	15 52	15 52				
12	Sart-Bernard		15 56	15 56	15 56	15 56	16 24			
16	Courrière		15 59	15 59	15 59	15 59	16 27			
19	Assesse		16 03	16 03	16 03	16 03	16 31			
22	Florée		16 06	16 06	16 06	16 06	16 34			
23	Natoye		16 09	16 09	16 09	16 09				
26	Braibant		16 12	16 12	16 12	16 12				
30	Ciney	16 02	16 15	16 15	16 15	16 15			16 46	17 02
		16 03	16 19	16 19	16 19	16 19			16 47	17 03
33	Leignon		16 20	16 20	16 20	16 20				
34	Chapois		16 23	16 23	16 23	16 23				
40	Haversin		16 25	16 25	16 25	16 25				
46	Hogne		16 30	16 30	16 30	16 30				
49	Aye		16 35	16 35	16 35	16 35				
43	52 Marloie	16 16	16 39	16 39	16 39	16 39			17 00	17 16
		16 17	16 41	16 41	16 41	16 41			17 04	17 17
43	58 Jemelle	16 22	16 42	16 42	16 42	16 42			17 09	17 22
		16 25	16 47	16 47	16 47	16 47			17 10	17 25
61	Forrières		16 50	16 50	16 50	16 50				
64	Lestery		16 53	16 53	16 53	16 53				
67	Grupont		16 57	16 57	16 57	16 57				
73	Mirwart		17 00	17 00	17 00	17 00				
77	Poix-Saint-Hubert		17 05	17 05	17 05	17 05				
81	Hatrival		17 09	17 09	17 09	17 09				
91	Libramont	16 48	17 13	17 13	17 13	17 13			17 32	17 48
		16 50	17 21	17 21	17 21	17 21			17 33	17 50
100	Neufchâteau		17 35	17 35	17 35	17 35				
103	Hamipré		17 42	17 42	17 42	17 42				
106	Cousteumont		17 45	17 45	17 45	17 45				
108	Lavaux		17 49	17 49	17 49	17 49				
111	Mellier		17 52	17 52	17 52	17 52				
116	Marbehan	17 04	17 55	17 55	17 55	17 55			17 47	18 04
		17 05	17 58	17 58	17 58	17 58			17 48	18 05
118	Rulles		18 08	18 08	18 08	18 08				
120	Houdemont		18 10	18 10	18 10	18 10				
124	Habay		18 13	18 13	18 13	18 13				
128	Hachy		18 16	18 16	18 16	18 16				
129	Fouches		18 20	18 20	18 20	18 20				
134	Stockern		18 23	18 23	18 23	18 23				
135	Viville		18 26	18 26	18 26	18 26				
167	137 Arlon	17 18	18 29	18 29	18 29	18 29			18 01	17 49
			18 32	18 32	18 32	18 32				18 18
			17 32						17 50	
140	Weyler									
167	142 Autelebas									
144	Barnich									
147	Sterpenich									
			17 41							
			17 43							
	Kleinbettingen		17 44							
			17 48							
	Capellen		17 52							
	Mamer		17 56							
	Bertrange-Strassen		18 01							
	Luxembourg								18 08	

Ⓐ Entre Namur et Jemelle, circule jusqu'au 25.IX.82.

Ⓑ Circule aussi les 28.X, 10.XI, 22.XII.82, 10 et 11.II et 11.V. Pas les 3.IX, 12.XI.82 et 13.V.83.

Ⓐ Tussen Namur en Jemelle, rijdt tot 25.IX.82.

Ⓑ Rijdt ook op 28.X, 10.XI, 22.XII.82, 10 en 11.II en 11.V. Niet op 3.XI, 12.XI.82 en 13.V.83.

DRIE SNELLE DAGTREINEN BELGIË-ZWITSERLAND

Nieuwe bestemming: **CHUR**

tab km	5936	936 ⊕	5947 ⊕	940 ⊕		917	5917 ⊕	5917 ⊕	5937 ⊕		943 ⊕
0 Schaerbeek-Schaerbeek				16 35							
0 Mi-Zd	15 40	16 11				16 39	16 39	16 39			16 55
3 Bruxelles Cent.	15 44	16 15				16 43	16 43	16 43			17 01
6/10 Bruxelles Nd	15 49	16 20				16 49	16 49	16 49			17 07
6 Brussel Schuman	15 56	16 29		16 42		16 56	16 56	16 56			17 16
7 Q.L.-L.W.	16 00	16 33		16 45		17 00	17 00	17 00			17 20
62 Namur O	16 38	17 06		17 31		17 39	17 39	17 39			18 03
0 } 16 44	17 11	17 14	17 33		17 42	17 42	17 42		17 47		18 05
3 Jambes-Etat	16 48		17 18						17 51		
6 Dave-Etat	16 51		17 21						17 54		
9 Naninne	16 55		17 25						17 58		
12 Sart-Bernard	16 58		17 28						18 01		
16 Courrière	17 02		17 32								18 05
19 Assesse	17 05		17 35								18 06
22 Fiorée	17 08		17 38								18 11
23 Natoye	17 11		17 41								18 14
26 Braibant	17 14		17 44								18 17
30 Ciney O	17 18		17 48	17 55	18 03	18 03	18 03		18 21		18 29
33 Leignon	17 19			17 56	18 04	18 04	18 04				18 30
34 Chapois	17 22										18 35
40 Haversin	17 24										18 37
46 Hogue	17 29										18 42
49 Aye	17 34										18 47
43 52 Marloie O	17 39			18 10	18 17	18 17	18 17		18 51		18 45
43 58 Jemelle O	17 41			18 11	18 18	18 18	18 18		18 54		18 46
61 Forrières	17 46	17 49		18 16	18 23	18 23	18 23		18 59		18 51
64 Lestery		17 50			18 26	18 33	18 33				18 52
67 Grupont						18 37	18 37				
73 Mirwart						18 41	18 41				
77 Poix-Saint-Hubert						18 44	18 44				
81 Hatrival						18 49	18 49				
91 Libramont O		18 13			18 49	19 05	19 05				19 19
100 Neufchâteau		18 14			18 51	19 06	19 06				19 21
103 Hamipré						19 13	19 13				
106 Cousteumont						19 16	19 16				
108 Lavaux						19 19	19 19				
111 Mellier						19 22	19 22				
116 Marbehan O					19 05	19 29	19 29				19 36
118 Rulles					19 06	19 30	19 38				19 37
120 Houdemont						19 32	19 40				
124 Habay						19 35	19 43				
128 Hachy						19 38	19 46				
129 Fouches						19 42	19 50				
134 Stockem						19 45	19 53				
135 Viville						19 48	19 56				
167 137 Arlon O		18 39			19 19	19 51	19 59				19 50
140 Weyler		18 42			19 22	19 54	20 02				
167 142 Aulfebas											
144 Barnich											
147 Sterpenich O					19 29						
Kleinbettingen O					19 29						
Capellen					19 31						
Mamer					19 32						
Bertrange-Strassen					19 36						
Luxembourg O		19 01			19 49						

AGENCE DERAMOUT

TOUTES OPÉRATIONS IMMOBILIÈRES
ALLE IMMOBILIËNVERHANDELINGEN

membre F.N.C.I.B. - lid N.F.I.K.B.

8460 KOKSIJDE - BAD

Tel. (058) 51.10.74

ZEELAN 331

tab km	918	5918	5918	5938	5938	295	295	147	919	5919
	□	□	□	⊕	⊕	□ x	□ x	⊕		
Schaerbeek-Schaerbeek										
0 Mi-Zd	17 38	17 38	17 38			18 07	18 20	18 58	18 40	18 40
3 Bruxelles Cent.	17 42	17 42	17 42					19 02	18 44	18 44
6/0 Bruxelles Nd	17 48	17 48	17 48			18 15	18 30	19 06	18 50	18 50
7 Schuman	17 55	17 55	17 55					19 13	18 57	18 57
62 Namur Q.L.-L.W.	18 00	18 00	18 00			18 25	18 40	19 16	19 00	19 00
0	18 39	18 39	18 39			18 59	19 12		19 38	19 38
0	18 42	18 42	18 42	18 45	18 45	19 02	19 16		19 41	19 41
3 Jambes-Etat				18 49	18 49					
6 Dave-Etat				18 52	18 52					
9 Naninne				18 56	18 56					
12 Sart-Bernard				18 59	18 59					
16 Courrière				19 03	19 03					
19 Assesse				19 20	19 06					
22 Fiorée				19 23	19 09					
23 Natoye				19 26	19 12					
26 Braibant				19 29	19 15					
30 Ciney	19 03	19 03	19 03	19 32	19 18				20 02	20 02
33 Leignon	19 04	19 04	19 04	19 33	19 19				20 03	20 03
34 Chapois				19 36	19 22					
40 Haversin				19 40	19 24					
46 Hogne				19 43	19 29					
49 Aye				19 48	19 34					
43 52 Marlole	19 17	19 17	19 17	19 52	19 38				20 16	20 16
	19 18	19 18	19 18	19 55	19 41				20 17	20 17
43 58 Jemelle	19 23	19 23	19 23	20 00	19 46				20 22	20 22
	19 26	19 26	19 26						20 27	20 34
61 Forrières		19 28	19 28	19 31						20 37
64 Lestery		19 31	19 31							20 41
67 Grupont		19 36	19 36							20 44
73 Mirwart										20 52
77 Poix-Saint-Hubert		19 44	19 44							20 56
81 Hatrival		19 48	19 48							20 59
91 Libramont	19 49	19 56	19 56						20 50	21 04
	19 50	20 00	20 00						20 53	21 09
100 Neufchâteau		20 07	20 07							21 16
103 Hampré		20 10	20 10							21 19
106 Cousteumont										21 22
108 Lavaux		20 15	20 15							21 25
111 Meillier	20 04	20 18	20 18						21 07	21 32
116 Marbehan	20 05	20 21	20 21						21 08	21 36
		20 30	20 25							21 38
118 Rulles										21 41
120 Houdemont										21 44
124 Habay		20 36	20 31							21 48
128 Hachy		20 40	20 35							21 51
129 Fouches										21 54
134 Stockem		20 44	20 39							21 57
135 Viville		20 47	20 42							22 00
167 137 Arlon	20 18	20 50	20 45			20 26	20 41	21 12	21 21	22 00
						20 27	20 42	21 13		
140 Weyer										
167 142 Aulfbas										
144 Barnich										
147 Sterpenich										
Kleinbettingen										
Capellen										
Mamer										
Bertrange-Strassen										
Luxembourg						20 47	21 02	21 31		

□ Jusqu'au 25.IX.1982.

□ A partir du 26.IX.1982.

Ne prend que les voyageurs pour Luxembourg et au-delà.

Assesse : 19 06/19 20.

En semaine, ne prend que les voyageurs pour Luxembourg et au-delà.

□ Accessible aux titulaires d'un abonnement social à la semaine.

□ Tot 25.IX.1982.

□ Vanaf 26.IX.1982.

□ Neemt slechts de reizigers op voor Luxembourg en verder.

□ Assesse : 19 06/19 20.

□ In de week, neemt slechts de reizigers op voor Luxembourg en verder.

□ Toegankelijk voor de houders van een sociaal abonnement voor een week.

tab km	5939	920	5920	921	5941	922	922	5942	299	923
Schaerbeek-Schaerbeek										
0 Mi-Zd		19 40	19 40	20 40	20 40	21 46	21 46		22 26	22 40
3 Bruxelles Cent.		19 44	19 44	20 44	20 44	21 50	21 50			22 44
6/0 Bruxelles Nd		19 50	19 50	20 50	20 50	21 54	21 54		22 35	22 50
5 Schuman		19 57	19 57	20 57	20 57	22 01	22 01			22 57
7 Q.L.-L.W.		20 00	20 00	21 00	21 00	22 04	22 04			23 00
62 Namur	O	20 38	20 38	21 38	21 38	22 42	22 42		23 17	23 38
0		19 50	20 41	20 41	21 41	21 45	22 45		22 49	23 48
3 Jambes-Etat		19 54				21 49			22 49	
6 Dave-Etat		19 57				21 52			22 52	
9 Naninne		20 01				21 56			22 56	
12 Sart-Bernard		20 04				21 59			22 59	
16 Courrière		20 08				22 03			23 03	
19 Assesse		20 11				22 06			23 06	
22 Florée						22 11			23 09	0 02
23 Natoye		20 16				22 11			23 12	
26 Braibant		20 19				22 14			23 15	
30 Ciney	O	20 23	21 02	21 02	22 02	22 18		23 06	23 19	23 23
33 Leignon		20 24	21 03	21 03	22 03	22 19		23 07	23 20	23 24
34 Chapois		20 27				22 22			23 23	23 27
40 Haversin		20 29				22 24			23 25	23 29
46 Hognes		20 34				22 29			23 30	23 34
49 Aye		20 41				22 36			23 35	23 39
52 Marloie	O	20 43	21 17	21 17	22 16	22 38		23 20	23 39	23 43
58 Jemelle	O	20 44	21 18	21 18	22 17	22 39		23 21	23 42	23 46
		20 49	21 23	21 23	22 22	22 44		23 26	23 47	23 51
61 Forrières		21 26				22 25		23 27	23 48	
64 Lesterny				21 31				23 30	23 51	
67 Grupont				21 36				23 35	23 56	
73 Mirwart								23 43	0 04	
77 Poix-Saint-Hubert				21 44						
81 Hatrival				21 48						
91 Libramont	O	21 49	21 56	22 48				23 54	0 15	
100 Neufchâteau		21 51	22 10	22 50				23 59	0 20	
103 Hampré			22 17					0 05	0 27	
106 Cousteumont			22 20							
108 Lavaux			22 25							
111 Mellier			22 28							
116 Marbehan	O	22 05	22 31	23 04				0 16	0 38	
118 Rulles		22 06	22 32	23 05				0 17	0 39	
120 Houdemont										
124 Habay			22 38					0 22	0 44	
128 Hachy			22 42							
129 Fouches										
134 Stockern			22 46					0 29	0 51	
135 Viville			22 49						0 53	
167 137 Arlon	O	22 19	22 52	23 18				0 33	0 56	0 45
		22 21								0 46
140 Weyler										
167 142 Autelbas										
144 Barnich										
147 Sterpenich	O									
Kleinbettingen	O	22 28								
Capellen		22 28								
Mamer										
Bertrange-Strassen										
Luxembourg	O	22 40								1 06

Interdit aux militaires qui ne sont pas en possession d'une carte de réduction individuelle ou d'un billet de 1^{re} classe Mod. A.

Ontzegd aan militairen die niet in het bezit zijn van een persoonlijke verminderingskaart of een biljet van 1ste klas Mod. A.

Les dimanches en été :

LE LUXEMBOURG-BLANKENBERGE EXPRESS

tab km	5951 A	5953 B	957 C	298 D	982 E	5955 A	977 B	5958 C	958 D	5959 A
Luxembourg				4 57					+ 6 07	
Bertrange-Strassen									6 13	
Mamer									6 17	
Capellen									6 20	
Kleinbettingen									6 24	
0 Sterpenich									6 25	
									6 27	
									6 30	
3 Barnich										
5 Autelbas										
7 Weyler										
167 10 Arlon				5 17					+ 6 37	
				4 52	5 18	5 37		6 12	6 42	
12 Viville				4 54				6 14		
13 Stockem				4 56				6 16		
18 Fouches								6 20		
19 Hachy				5 01				6 23		
24 Habay				5 05				6 27		
27 Houdemont								6 30		
29 Rulles								6 33		
31 Marbehan				5 10		5 49		6 35	6 53	
				5 11		5 50		6 36	6 54	
36 Mellier				5 15				6 40		
39 Lavaux				5 18				6 43		
42 Cousteumont								6 46		
45 Hamipré				5 24				6 50		
47 Neufchâteau				5 27				6 53		
56 Libramont				5 33		6 07		6 59	7 10	
				5 34		6 08		7 01	7 11	
66 Hatrival				5 40				7 07		
70 Poix-Saint-Hubert				5 44				7 11		
74 Mirwart								7 15		
80 Grupont				5 52				7 20		
83 Lesterny								7 23		
86 Forrières				5 56				7 26		
89 Bemelle				6 01		6 31		7 30	7 33	
	4 56	5 30	6 10		6 32	6 49	7 12		7 38	7 48
43 95 Marloie	5 01	5 35	6 15		6 39	6 54	7 17		7 43	7 53
	5 02	5 36	6 16		6 40	6 55	7 18		7 44	7 54
98 Aye	5 05	5 39	6 19			6 58				7 57
101 Hogné	5 08	5 42	6 22			7 01				8 00
107 Haversin	5 14	5 48	6 28			7 07				8 06
113 Chapois	5 18	5 52	6 32			7 11				8 10
114 Leignon	5 20	5 54	6 34			7 13				8 12
117 Ciney	5 23	5 57	6 37		6 54	7 16	7 31		7 57	8 15
	5 24	6 02	6 39		6 56	7 17	7 32		7 58	8 16
121 Braibant	5 27	6 05	6 42			7 20				8 19
124 Natoye	5 30	6 08	6 45			7 23				8 22
125 Florée	5 33	6 11	6 48			7 26				8 25
128 Assesse	5 36	6 14	6 51			7 29				8 33
131 Courrière	5 40	6 18	6 55			7 33				8 38
136 Sart-Bernard	5 43	6 21	6 58			7 36				8 41
138 Naninne	5 46	6 24	7 02			7 39				8 44
141 Dave-Etat	5 49	6 27	7 05			7 42				8 47
144 Jambes-Etat	5 52	6 30	7 10			7 45				8 50
147 Namur	5 57	6 35	7 15	6 39	7 18	7 50	7 54		8 19	8 55
0	6 19	6 47	7 25	6 43	7 20		8 03		8 24	
55 Q.L.-L.W.	7 00	7 32	8 08	7 18	7 56		8 44		9 02	
56 Schuman	7 05	7 36	8 11		7 59		8 47		9 04	
67 Bruxelles Nd	7 12		8 19	7 28	8 08		8 56		9 12	
3 Bruxelles Cent.	7 18		8 24		8 13		9 03		9 20	
6 MI.-Zd	7 23		8 28	7 37	8 17		9 07		9 24	
Schaarbeek-Schaarbeek		7 43								

Destination: les +: jusqu'au 19.IX.82, Knokke 161, à partir

du 20.IX.82: Knokke/Blankenberge 161.

Destination: Costende 161, Embarkement à Namur pour

Bruxelles interdit aux abonnés de 2^e classe.

Destination: Knokke/Blankenberge 161.

Les B: Namur D: 6.24.

Bestemming: op +: tot 19.IX.82, Knokke 161, vanaf 20.IX.82: Knokke/Blankenberge 161.

Bestemming: Oostende 161, Instappen te Namur voor Brussel niet toegelaten aan abonnees 2^e klasse.

Bestemming: Knokke/Blankenberge 161.

Op B: Namur V: 6.24.

Vos réunions avec la SNCB: voir page 105.

tab km	5957 ①	5957 ②	142 ③	142 ④	959 +	5956 ⑤	959 ⑥	5960 ⑦	5960 +	5961	960
Luxembourg	6 26	6 40	7 01	7 01		7 21				7 50	8 23
Bertrange-Strassen	6 32	6 46				7 26				7 56	
Mamer	6 36	6 50				7 29				8 00	
Capellen	6 39	6 53				7 32				8 03	
Kleinbellingen	6 43	6 57				7 36				8 07	
0 Sterpenich	6 44	6 58				7 37				8 08	
	6 46	7 00								8 10	
3 Barnich	6 49	7 04								8 12	
167 5 Aulbas	6 51	7 06								8 14	
7 Weyler	6 54	7 09								8 17	
167 10 Arlon	6 59	7 14	7 19	7 19		7 44				8 22	8 41
	7 00	7 22	7 20	7 20			7 46	8 00	8 05		8 46
12 Viville	7 02	7 24						8 02	8 07		
13 Stockem	7 04	7 26						8 04	8 09		
18 Fouches		7 30						8 08	8 13		
19 Hachy	7 09	7 33						8 11	8 16		
24 Habay	7 13	7 37						8 15	8 20		
27 Houdemont		7 40						8 18	8 23		
29 Rulles		7 43						8 21	8 26		
31 Marbehan	7 18	7 45					7 57	8 23	8 28		8 57
	7 19	7 46					7 58	8 24	8 29		8 58
36 Meillier	7 23	7 50						8 28	8 33		
39 Lavaux	7 26	7 54						8 31	8 36		
42 Cousteumont		7 57						8 34	8 39		
45 Hampré	7 32	8 00						8 38	8 43		
47 Neufchâteau	7 35	8 03						8 41	8 46		
56 Libramont	7 41	8 09	7 45	7 45		8 14		8 48	8 53		9 14
			7 46	7 46		8 15		8 56	8 56		9 15
66 Hatrival								9 02	9 02		
70 Poix-Saint-Hubert								9 06	9 06		
74 Mirwart											
80 Grupont								9 14	9 14		
83 Lestery								9 17	9 17		
86 Forrières								9 20	9 20		
43 89 Jemelle			8 08	8 08		8 37		9 24	9 24		9 37
			8 09	8 09	8 18	8 38	9 42	9 42	9 42		9 42
43 95 Marlole					8 23	8 43	9 47	9 47	9 47		9 47
					8 24	8 44	9 48	9 48	9 48		9 48
98 Aye					8 27						
101 Hogne					8 30						
107 Haversin					8 36						
113 Chapois					8 40						
114 Leignon					8 42						
117 Ciney					8 45			8 57	10 01	10 01	10 01
					8 46			8 58	10 02	10 02	10 02
121 Braibant					8 49						
124 Natoye					8 52						
125 Florée					8 55						
128 Assesse					8 58						
131 Courrière					9 02						
136 Sart-Bernard					9 05						
138 Naninne					9 08						
141 Dave-Etat					9 11						
144 Jambes-Etat					9 14						
147 Namur			8 43	8 43	9 19			9 19	10 22	10 22	10 22
0			8 45	8 45	9 24			9 24	10 24	10 24	10 24
55 Q.L.-L.W.			9 18	9 18	10 02			10 02	11 02	11 02	11 02
56 Schuman			9 20	9 20	10 04			10 04	11 04	11 04	11 04
67 Bruxelles Nd.			9 28	9 28	10 12			10 12	11 12	11 12	11 12
3 Bruxelles Cent.			9 32	9 32	10 21			10 21	11 18	11 18	11 18
6 Mi.-Zd.			9 36	9 36	10 25			10 25	11 22	11 22	11 22
Schaerbeek-Schaerbeek											

① Entre Luxembourg et Arlon non accessible aux personnes transportant des marchandises soumises à des droits ou taxes à l'entrée en Belgique.

② Accessible aux titulaires d'un abonnement social à la semaine.

③ Destination : Knokke/Blankenberge 161.

④ Tussen Luxembourg en Arlon, niet toegankelijk voor personen die goederen vervoeren waarover taken of rechten verschuldigd zijn bij invoer in België.

⑤ Toegankelijk voor de houders van een sociaal abonnement voor een week.

⑥ Bestemming : Knokke/Blankenberge 161.

Roulez en dormant... Trains Autos-Couchettes

		5981	5981	294	961	961	294	5982	962	5962	5980	962	
tab km		00	00	00	00	00	00	00	00	00	00	00	
	Luxembourg			920			934					10 00	10 19
	Bertrange-Strassen											10 06	
	Mamer											10 10	
	Capellen											10 13	
	Kleinbettingen											10 17	
	0 Sterpenich											10 18	
												10 20	
	3 Barchin											10 22	
167	5 Aulielbas											10 24	
	7 Weyler											10 27	
167	10 Arlon			939			954					10 29	10 37
				940	941	946	955			10 21		10 33	10 42
	12 Viville											10 23	
	13 Stockem											10 25	
	18 Fouches												
	19 Hachy											10 30	
	24 Habay											10 34	
	27 Houdemont												
	29 Rulles												
	31 Marbehan				952	957						10 39	10 53
					953	958						10 40	10 54
	36 Mellier											10 44	
	39 Lavaux											10 47	
	42 Coustemont												
	45 Hamipré											10 53	
	47 Neufchâteau											10 56	
	55 Libramont				10 09	10 14						11 02	11 10
					10 10	10 15						11 03	11 11
	66 Hatrival											11 09	
	70 Poix-Saint-Hubert											11 13	
	74 Mirwart											11 09	
	80 Grupont											11 21	
	83 Lestery											11 25	
	86 Forrières											11 30	
43	89 Jemelle				10 32	10 37						11 30	11 33
		10 08	10 12		10 33	10 38		11 07	11 07			11 38	11 38
		10 13	10 17		10 38	10 43		11 12	11 12			11 43	11 43
		10 14	10 18		10 39	10 44		11 13	11 13			11 44	11 44
		10 17	10 21					11 16	11 16				
								11 19	11 19				
	98 Aye							11 25	11 25				
	101 Hogne							11 29	11 29				
	107 Haversin	10 24	10 26					11 31	11 31				
	113 Chapois	10 28	10 32					11 34	11 34				
	114 Leignon	10 30	10 34					11 37	11 37				
	117 Ciney	10 33	10 38		10 52	10 57		11 34	11 34	11 57		11 57	11 57
		10 46	10 39		10 53	10 58		11 35	11 35	11 58		11 58	11 58
	121 Braibant	10 49	10 42					11 38	11 38				
	124 Natoye	10 52	10 45					11 41	11 41				
	125 Florée							11 44	11 44				
	128 Assesse	10 56	10 50					11 47	11 47				
	131 Courrière	10 59	10 53					11 51	11 51				
	136 Sart-Bernard	11 03	10 57					11 54	11 54				
	138 Nanin	11 06	11 00					11 57	11 57				
	141 Dave-Etat	11 09	11 03					12 00	12 00				
	144 Jambes-Etat	11 12	11 06					12 03	12 03				
	147 Namur	11 16	11 10	11 03	11 14	11 19	11 17	12 08	12 08	12 19		12 19	12 19
	0	11 24	11 24	11 08	11 24	11 24	11 20	12 24	12 24	12 24		12 24	12 24
	55 Q.L.-L.W.	12 02	12 02	11 42	12 02	12 02	11 53	13 02	13 02	13 02		13 02	13 02
	67 Bruxelles Schuman	12 04	12 04		12 04	12 04		13 04	13 04	13 04		13 04	13 04
	67 Bruxelles Nd	12 12	12 12	11 52	12 12	12 12	12 03	13 12	13 12	13 12		13 12	13 12
	3 Brussel Cent.	12 18	12 18		12 18	12 18		13 18	13 18	13 18		13 18	13 18
	6 Mil.-Zd	12 22	12 22	12 02	12 22	12 22	12 11	13 22	13 22	13 22		13 22	13 22
	Schaerbeek-Schaerbeek												

☐ Jusqu'au 25.IX.82.

☐ Destination: ☉: Knokke/Blankenberge 161.

☐ A partir du 26.IX.82.

☐ Les ☉ et ☉, interdit aux militaires qui ne sont pas en possession d'une carte de réduction individuelle ou d'un billet de 1^{re} classe Mod. A.

☐ Destination: Knokke/Blankenberge 161.

☐ Tot 25.IX.82.

☐ Bestemming: ☉: Knokke/Blankenberge 161.

☐ Vanaf 26.IX.82.

☐ Op ☉ en ☉, ontzegd aan militairen die niet in het bezit zijn van een persoonlijke reductiekaart of een biljet 1ste klasse Mod. A.

☐ Bestemming: Knokke/Blankenberge 161.

tab km	5983	963	5984	5964	496	5977	964	965	5985	965
	0	0	0	0	↔	↔	0	0	0	0
Luxembourg					12 08		12 14			
Bertrange-Strassen							12 20			
Mamer							12 24			
Capellen							12 27			
Kleinbettingen							12 31			
0 Sterpenich							12 32			
							12 34			
3 Barnich							12 34			
5 Auteilbas										
7 Weyler										
167 10 Arlon					12 27	12 41				
		11 42		12 02	12 28		12 44			13 42
12 Villvie				12 04						
13 Stockem				12 06						
18 Fouches				12 10						
19 Hachy				12 13						
24 Habay				12 17						
27 Houdemont				12 20						
29 Rulles				12 23						
31 Marbehan		11 53		12 25			12 55			13 53
36 Mellier		11 54		12 26			12 56			13 54
39 Lavaux				12 30						
42 Cousteumont				12 33						
45 Hamipré				12 36						
47 Neufchâteau				12 40						
47 Neufchâteau				12 43						
56 Libramont		12 10		12 49			13 12			14 10
66 Hatrival		12 11		12 55			13 13			14 11
70 Poix-Saint-Hubert				13 01						
74 Mirwart				13 05						
80 Grupont				13 09						
83 Lesterny				13 14						
86 Forrières				13 17						
86 Forrières				13 20						
43 89 Jemelle		12 33		13 24			13 35			14 33
43 95 Marloie		12 11	12 38	13 14	13 40		14 14	14 14		14 38
		12 16	12 43	13 19	13 45		13 45	14 19	14 19	14 43
		12 17	12 44	13 20	13 46		13 46	14 20	14 20	14 44
98 Aye		12 20	13 23	13 23			14 23	14 23		
101 Hogue		12 23	13 26	13 26						
107 Haversin		12 29	13 32	13 32			14 30	14 30		
113 Chapois		12 33	13 36	13 36			14 34	14 34		
114 Leignon		12 35	13 38	13 38			14 36	14 36		
117 Ciney		12 38	13 41	13 59			13 59	14 39	14 39	14 57
121 Braibant		12 39	13 42	14 00			14 00	14 39	14 39	14 58
124 Natoye		12 42	13 45				14 40	14 40		
124 Natoye		12 45	13 48				14 43	14 43		
125 Florée		12 48	13 51				14 46	14 46		
128 Assesse		12 51	13 54				14 49	14 49		
131 Courrière		12 55	13 58				14 51	14 51		
136 Sart-Bernard		12 58	14 01				14 54	14 54		
138 Naminne		13 01	14 04				14 58	14 58		
141 Dave-Etat		13 04	14 07				15 01	15 01		
144 Jambes-Etat		13 07	14 10				15 04	15 04		
147 Namur		13 12	14 15	14 21	13 42		15 07	15 07		
0		13 19	14 15	14 21	13 42		15 12	15 12		15 19
55		13 24	13 24	14 24	13 44		14 24	15 24	15 24	15 24
56	Q.L.-L.W.	14 02	14 02	15 02	14 15		15 02	16 02	16 02	16 02
56	Schuman	14 04	14 04	15 04	14 15		15 04	16 04	16 04	16 04
62	Nd	14 12	14 12	15 12	14 25		15 12	16 12	16 12	16 12
3	Bruxelles	14 21	14 21	15 18	14 25		15 18	16 18	16 18	16 18
3	Brussel	14 21	14 21	15 18	14 25		15 18	16 18	16 18	16 18
6	Cent.	14 25	14 25	15 22	14 34		15 22	16 22	16 22	16 22
6	MI.-Zd	14 25	14 25	15 22	14 34		15 22	16 22	16 22	16 22
6	Schaerbeek-Schaarbeek	14 25	14 25	15 22	14 34		15 22	16 22	16 22	16 22

Destination : Knokke/Blankenberge 161.

Jusqu'au 25.IX.82.

Bestemming : Knokke/Blankenberge 161.

Tot 25.IX.82.

Vos réunions avec la SNCB : voir page 105.

tab km	5968 ⊕ ⊙	966 ⊕ ⊙	966 +	5992	966 ⊕ ⊙	5987 ⊕ ⊙	5967	967	5968 ⊕ ⊙	5968 ⊕ ⊙	968 ⊕ ⊙
Luxembourg				14 10	14 35			15 22			
Bertrange-Strassen				14 16							
Mamer				14 20							
Capellen				14 23							
Kleinbettingen	⊙			14 27							
0 Sterpenich	⊙			14 28							
				14 30							
3 Barnich				14 33							
5 Autelbas				14 35							
7 Weyler				14 38							
167 10 Arlon	⊙			14 43	14 53			15 40			
	13 56	13 56	13 56		14 54		15 15	15 45		16 13	16 42
12 Viville	13 58	13 58	13 58				15 17			16 15	
13 Stockem	14 00	14 00	14 00				15 19			16 17	
18 Fouches	14 04	14 04	14 04				15 23			16 21	
19 Hachy	14 07	14 07	14 07				15 26			16 24	
24 Habay	14 11	14 11	14 11				15 30			16 28	
27 Houdemont	14 14	14 14	14 14				15 33			16 31	
29 Rulles	14 17	14 17	14 17				15 36			16 34	
31 Marbehan	⊙			14 19	14 19	15 05	15 38	15 56		16 36	16 53
	14 20	14 20	14 20		15 06		15 39	15 57		16 37	16 54
36 Mellier	14 24	14 24	14 24				15 43			16 41	
39 Lavaux	14 27	14 27	14 27				15 47			16 44	
42 Cousteumont	14 30	14 30	14 30				15 50			16 47	
45 Hamipré	14 34	14 34	14 34				15 53			16 51	
47 Neufchâteau	14 37	14 37	14 37				15 56			16 54	
56 Libramont	⊙			14 43	14 43	15 21	16 03	16 13		17 00	17 10
	14 44	14 44	14 44		15 22		16 04	16 14		17 01	17 11
66 Hatrival	14 50	14 50	14 50				16 10			17 07	
70 Poix-Saint-Hubert	14 54	14 54	14 54				16 14			17 11	
74 Mirwart	14 58	14 58	14 58				16 18			17 15	
80 Grupont	15 03	15 03	15 03				16 23			17 20	
83 Lestery	15 06	15 06	15 06				16 26			17 23	
86 Forrières	15 09	15 09	15 09				16 29			17 26	
43 89 Jemelle	⊙			15 13	15 13	15 43	16 33	16 36		17 30	17 33
	15 14	15 14	15 14		15 44	16 16	16 41	16 41	17 12	17 38	17 38
43 95 Marloie	⊙			15 19	15 19	15 19	16 21	16 46	16 46	17 17	17 43
	15 20	15 20	15 20				16 22	16 47	16 47	17 18	17 44
98 Aye	15 23	15 23	15 23				16 25			17 21	
101 Hogne	15 26	15 26	15 26				16 28			17 24	
107 Haversin	15 32	15 32	15 32				16 34			17 30	
113 Chapois	15 36	15 36	15 36				16 39			17 34	
114 Leignon	15 38	15 38	15 38				16 41			17 36	
117 Ciney	⊙			15 41	15 41	15 41	16 44	17 00	17 00	17 39	17 57
	15 42	15 42	15 42				16 46	17 01	17 01	17 40	17 58
121 Braibant	15 45	15 45	15 45				16 49			17 43	
124 Natoye	15 48	15 48	15 48				16 52			17 46	
125 Florée	15 51	15 51	15 51				16 55			17 49	
128 Assesse	15 54	15 54	15 54				16 58			17 52	
131 Courrière	15 58	15 58	15 58				17 01			17 56	
136 Sart-Bernard	16 01	16 01	16 01				17 04			17 59	
138 Naninne	16 04	16 04	16 04				17 07			18 02	
141 Dave-Etat	16 07	16 07	16 07				17 11			18 06	
144 Jambes-Etat	16 10	16 10	16 10				17 14			18 09	
147 Namur	⊙			16 15	16 15	16 15	17 19	17 22	17 22	18 14	18 19
	16 25	16 25	16 25		16 25		17 25	17 25	17 25	18 24	18 24
0 55 Q.L.-L.W.	⊙			17 02	17 02	17 02	17 02	18 02	18 02	19 02	19 02
56 Bruxelles	⊙			17 04	17 04	17 04	17 04	18 04	18 04	19 04	19 04
67 3 Brussel	⊙			17 12	17 12	17 12	17 12	18 13	18 13	19 13	19 13
75 3 Brussel	⊙			17 24	17 24	17 24	17 24	18 18	18 18	19 20	19 20
75 3 6 Mi.-Zd	⊙			17 28	17 28	17 28	17 28	18 22	18 22	19 24	19 24
75 3 6 Schaerbeek-Schaerbeek	⊙										

⊙ Destination: Knokke-Blankenberge 161.
 ⊙ Jusqu'au 19 IX.82.

⊙ Bestemming: Knokké-Blankenberge 161.
 ⊙ Tot 19.IX.82.

★ De rustige snelweg... Autoslaaptreinen ★

tab km	968	969	5086	IC 394	5969	5978	148	148	5970	5976	970
	115	11		X 15		11	X 10	11	11		11
Luxembourg			16 20	16 59		17 15	17 30	17 30			17 59
Bertrange-Strassen			16 26			17 21					18 05
Mamer			16 30			17 25					18 09
Capellen			16 33			17 28					18 12
Kleinbettingen			16 37			17 32					18 16
0 Sterpenich			16 38			17 32					18 17
			16 40			17 34					18 20
			16 43			17 34					18 23
3 Barnich			16 45			17 36					18 25
5 Aulfbas			16 48			17 39					18 28
7 Weyer						17 41					18 30
10 Arlon	16 42	16 46	16 53	17 18	17 21	17 45	17 48	17 48			18 34
				17 19			17 50	17 50	18 12		18 42
12 Viville		16 48									
13 Stockem		16 50			17 23				18 14		
18 Fouches		16 54			17 29				18 16		
19 Hachy		16 57			17 32				18 20		
24 Habay									18 23		
27 Houdemont		17 01			17 36				18 27		
29 Rulles		17 04			17 39				18 30		
31 Marbehan	16 53	17 09			17 42				18 33		
	16 54	17 10			17 44				18 35		18 53
36 Mellier		17 10			17 45				18 36		18 54
39 Lavaux		17 14			17 49				18 40		
42 Cousteumont		17 17			17 52				18 43		
45 Hamipré		17 20			17 55				18 46		
47 Neufchâteau		17 24			17 59				18 50		
56 Libramont	17 10	17 33			18 02				18 53		
	17 11	17 34			18 08				18 59		19 10
66 Hatrival		17 40			18 09			18 15	19 00		
70 Poix-Saint-Hubert		17 44			18 15			18 16	19 06		19 11
74 Mirwart				18 19					19 10		
80 Grupont		17 52			18 27				19 18		
83 Lesterny		17 55							19 21		
86 Forrières		17 58			18 31				19 24		
89 Jemelle	17 33	18 02			18 35			18 38	18 38	19 28	19 33
	17 38	18 08						18 39	18 39	19 38	19 38
95 Marloie	17 43	18 13							19 43		19 43
	17 44	18 14							19 44		19 44
96 Aye		18 17									
101 Hogne		18 20									
107 Haversin		18 26									
113 Chapois		18 30									
114 Leignon		18 32									
117 Ciney	17 57	18 35									
	17 58	18 37									
121 Braibant		18 40							19 57		19 57
124 Natoye		18 43							19 58		19 58
125 Florée		18 46									
128 Assesse		18 49									
131 Courrière		18 53									
136 Sart-Bernard		18 56									
138 Naninne		18 59									
141 Dave-Etat		19 02									
144 Jambes-Etat		19 05									
147 Namur	18 19	19 10		18 40							
	18 24	19 24		18 42				19 14	19 14	20 19	20 19
0	19 02	20 02		19 15				19 15	19 15	20 24	20 24
55	19 04	20 04						19 48	19 48	21 02	21 02
59	19 13	20 12		19 25				19 50	19 50	21 04	21 04
62	19 20	20 18						19 58	19 58	21 12	21 12
3	19 24	20 22		19 33				20 02	20 02	21 21	21 21
6								20 06	20 06	21 25	21 25

Le Grand Ducal

- [] Destination : Knokke/Blankenberge 161.
 [] Jusqu'au 25.IX.82.
 [] Au départ d'Arlon, interdit aux militaires qui ne sont pas munis d'une carte de réduction individuelle ou d'un billet de 1^{re} classe Mod. A.
 [] Circule aussi les 21.VII et 11.XI.82.
 [] Accessible aux titulaires d'un abonnement social à la semaine.

- [] Bestemming : Knokke/Blankenberge 161.
 [] Tot 25.IX.82.
 [] Bij vertrek uit Arlon, ontzegd aan militairen die niet in het bezit zijn van een persoonlijke reductiekaart of een rijt 1ste klasse Mod. A.
 [] Rijdt ook op 21.VII en 11.XI.82.
 [] Toegankelijk voor de houders van een sociaal abonnement voor een week.

	5991	5989 A	971 B	5972	5996	972	390		5974 C	5999
tab km							X			
Luxembourg		18 18	19 21		20 00		20 16			23 34
Bertrange-Strassen		18 24			20 06					23 40
Mamer		18 28			20 10					23 44
Capellen		18 31			20 13					23 47
Kleinbettingen		18 35			20 17					23 51
0 Sterpenich		18 36			20 18					23 52
		18 38			20 20					23 54
3 Barchich		18 41			20 20					23 54
5 Auteibas		18 43			20 22					23 56
7 Weyler		18 46			20 25					23 59
167 10 Arlon		18 51	19 39		20 27		20 35			004
			19 42	20 16		20 42	20 36		22 13	
12 Villive				20 18					22 15	
13 Stockem				20 20					22 17	
18 Fouches										
19 Hachy				20 25					22 22	
24 Habay				20 29					22 26	
27 Houdemont										
29 Rulles										
31 Marbehan			19 53	20 34		20 53			22 31	
			19 54	20 35		20 54			22 32	
36 Mellier				20 39					22 36	
39 Lavaux				20 42					22 39	
42 Cousteumont										
45 Hamipré				20 48					22 45	
47 Neufchâteau				20 51					22 48	
56 Libramont			20 10	20 57		21 10			22 54	
			20 11	21 03		21 11			22 55	
66 Hatrival				21 09					23 01	
70 Poix-Saint-Hubert				21 13					23 05	
74 Mirwart										
80 Grupont				21 21					23 13	
83 Lesterny										
86 Forrières				21 25					23 17	
43 89 Jemelle			20 33	21 30		21 33			23 22	
		20 15	20 36	21 38		21 38				
43 95 Marloie		20 20	20 43	21 43		21 43				
		20 21	20 44	21 44		21 44				
98 Aye		20 24								
101 Hogne										
107 Haversin		20 31								
113 Chapois		20 35								
114 Leignon		20 37								
117 Ciney		20 40	20 57	21 57		21 57				
		20 41	20 58	21 58		21 58				
121 Braibant		20 44								
124 Natoye		20 47								
125 Florée										
128 Assesse		20 52								
131 Courrière		20 55								
136 Sart-Bernard		20 59								
138 Naninne		21 02								
141 Dave-Etat		21 05								
144 Jambes-Etat		21 08								
147 Namur		21 13	21 19	22 19		22 19	21 54			
		21 24	21 24	22 24		22 24	21 58			
0		22 02	22 02	23 02		23 02	22 30			
55 Q.L.-L.W.		22 04	22 04	23 04		23 04				
56 Schuman		22 12	22 12	23 12		23 12	22 41			
62/3 Bruxelles		22 18	22 18	23 17		23 17	22 46			
3 Brussel		22 22	22 22	23 21		23 21	22 51			
6										
Schaerbeek-Schaerbeek										

⊠ Circule aussi les 21.VII et 11.XI.82.

⊡ Destination : Oostende 161.

⊢ Non accessible aux personnes transportant des marchandises soumises à des droits ou taxes à l'entrée en Belgique.

⊠ Rijdt ook op 21.VII et 11.XI.82.

⊡ Bestemming : Oostende 161.

⊢ Niet toegankelijk voor personen die goederen vervoeren waarvoor taksen of rechten verschuldigd zijn bij invoer in België.

Voor uw afspraken: het stationsbuffet

tab km		TT 4905 Ⓢ	TT 4906 Ⓢ	TT 4907 Ⓢ	TT 4908 Ⓢ	TT 4909 Ⓢ	TT 4910 Ⓢ	TT 4910 +	TT 4912 Ⓢ
162	Arlon	4 52		6 12					
162	Bruxelles Q.L.-Brussel L.W.					6 46	8 46	8 46	10 42
	0 Libramont	5 46	6 31	7 06		8 43	9 35	9 35	11 20
	11 Wideumont	5 57	6 46	7 17		8 58	9 50		11 31
	23 Sibret	6 09	6 58	7 29					11 43
	29 Bastogne-Sud	6 16	7 05	7 36		9 16	10 08	10 02	11 50
		6 19	7 15		8 40		10 09	10 09	
	30 Bastogne-Nord	6 21	7 17		8 42		10 11	10 11	
	39 Bourcy	6 31	7 27		8 52		10 20	10 20	
	45 Tavigny	6 37	7 33				10 26	10 26	
	53 Limerlé	6 45	7 41		9 05		10 34	10 34	
	59 Gouvy	6 52	7 48		9 12		10 41	10 41	

tab km		TT 4902 Ⓢ	TT 4913 Ⓢ	TT 4913 +	TT 4915 +	TT 4916 Ⓢ	TT 4916 Ⓢ	TT 4916 +	TT 4916 Ⓢ	TT 4916 +
162	Arlon		12 02			15 45		15 45		15 45
162	Bruxelles Q.L.-Brussel L.W.		11 00			14 00		14 00		14 00
	0 Libramont		13 03			16 18		16 18		16 18
	11 Wideumont		13 14			16 29		16 29		16 29
	23 Sibret		13 26			16 41		16 41		16 41
	29 Bastogne-Sud		13 33			16 48		16 48		16 48
		12 15	13 34	13 34	15 33	16 54		16 54	17 23	17 23
	30 Bastogne-Nord	12 17	13 36	13 36	15 35	16 56		16 56	17 25	17 25
	39 Bourcy	12 27	13 46	13 46	15 45	17 06		17 06	17 35	17 35
	45 Tavigny	12 33	13 52	13 52	15 51	17 12		17 12	17 41	17 41
	53 Limerlé	12 41	14 00	14 00	15 59	17 20		17 20	17 49	17 49
	59 Gouvy	12 48	14 07	14 07	16 06	17 27		17 27	17 56	17 56

tab km		TT 4917 Ⓢ	TT 4917 Ⓢ	TT 4917 +	TT 4917 Ⓢ	TT 4917 +	TT 4918 Ⓢ	TT 4919 +	TT 4921 Ⓢ
162	Arlon	16 42			16 42		18 12		18 42
162	Bruxelles Q.L.-Brussel L.W.	15 00	15 00		15 00		17 00		18 00
	0 Libramont	17 38	17 38		17 38		19 06		19 52
	11 Wideumont	17 49	17 49		17 49				
	23 Sibret	18 01	18 01		18 01				
	29 Bastogne-Sud	18 08	18 08		18 08		19 37		20 19
		18 14	18 14	18 14	18 35	18 35	19 42		20 20
	30 Bastogne-Nord	18 16	18 16	18 16	18 37	18 37			22 14
	39 Bourcy	18 26	18 26	18 26	18 47	18 47			22 24
	45 Tavigny	18 32	18 32	18 32	18 53	18 53			22 30
	53 Limerlé	18 40	18 40	18 40	19 01	19 01			22 38
	59 Gouvy	18 47	18 47	18 47	19 08	19 08	20 11	20 49	22 45

- Ⓢ Wideumont : 6 42/6 46.
- Ⓢ Wideumont : 8 54/8 58.
- Ⓢ Wideumont : 9 46/9 50.
- Ⓢ N'attend aucune correspondance.
- Ⓢ A partir du 26.IX.82.
- Ⓢ Jusqu'au 25.IX.82.

- Ⓢ Wideumont : 6 42/6 46.
- Ⓢ Wideumont : 8 54/8 58.
- Ⓢ Wideumont : 9 46/9 50.
- Ⓢ Wacht niet op aansluiting.
- Ⓢ Vanaf 26.IX.82.
- Ⓢ Tot 25.IX.82.

PAPIER
A
CIGARETTES

RIZLA+

TOUJOURS LE MÊME...
LE MEILLEUR !

tab km	TT 4955 ⊕	TT 4951 +	TT 4956 ⊕	TT 4957 ⊕	TT 4957 +	TT 4958 ⊕	TT 4959 ⊕	TT 4960 ⊕	TT 4960 +	TT 4901 ⊕	TT 4901 ⊕
0 Gouvy	540	610		713	723	801		926	926	1117	1136
6 Limerlé	547			720	730	808		933	933	1124	1143
14 Tavigny				738	738	816		941	941	1132	1151
20 Bourcy	600			744	744	822		947	947	1138	1157
29 Bastogne-Nord	610			755	755	833		958	958	1148	1208
30 Bastogne-Sud	613	639		757	757	835		1000	1000	1151	1210
	624	640	741			836	929	1013			
37 Sibret	631		748			843		1020			
48 Wideumont	643		800			855	947	1032			
59 Libramont	654	708	811			906	958	1043			
162 Arlon	817	817	916			1001	1054	1118			
162 Brux. Q.L./Brus. L.W.	902	902	1002			1102	1202	1302			

tab km	TT 4962 ⊕	TT 4963 +	TT 4965 ⊕	TT 4965 +	TT 4966 ⊕	TT 4966 +	TT 4967 ⊕	TT 4967 ⊕	TT 4967 +
0 Gouvy		1257	1431	1431	1610	1610	1730	1730	1730
6 Limerlé		1304	1438	1438	1617	1617	1737	1737	1737
14 Tavigny		1312	1446	1446	1625	1625	1745	1745	1745
20 Bourcy		1318	1452	1452	1631	1631	1751	1751	1751
29 Bastogne-Nord		1329	1503	1503	1642	1642	1802	1802	1802
30 Bastogne-Sud		1331	1505	1505	1644	1644	1804	1804	1804
	1212		1512		1658		1813	1813	
37 Sibret	1219		1519		1705		1820	1820	
48 Wideumont	1231		1531		1717		1832	1832	
59 Libramont	1242		1542		1728		1843	1843	
162 Arlon	1318		1622		1818		1919	1919	
162 Brux. Q.L./Brus. L.W.	1502		1802		2002		2102	2102	

tab km	TT 4967 ⊕	TT 4967 +	TT 4968 +	TT 4969 ⊕	TT 4969 ⊕	TT 4971 ⊕
0 Gouvy	1759	1759		1910	1910	2135
6 Limerlé	1806	1806				2142
14 Tavigny	1814	1814				2150
20 Bourcy	1820	1820				2156
29 Bastogne-Nord	1831	1831		1939	1939	2207
30 Bastogne-Sud	1833	1833		1939	1939	2209
	1834		1834	1939	1939	
37 Sibret	1841					
48 Wideumont	1853					
59 Libramont	1904		1902	2007	2007	
162 Arlon	1954		1954	2121		
162 Brux. Q.L./Brus. L.W.	2102		2102	2202		

- ⊕ Tavigny: 7 28/7 38.
 ⊕ Destination: Bertrix 165.
 ⊕ A partir du 26.IX.82.
 ⊕ Jusqu'au 25.IX.82.

- ⊕ Tavigny: 7 28/7 38.
 ⊕ Bestemming: Bertrix 165.
 ⊕ Vanaf 26.IX.82.
 ⊕ Tot 25.IX.82.



**Un libre parcours
ferroviaire pour le Benelux**

- 8 jours à choisir
dans une période de 16 jours;
— peut comprendre 3 week-ends.

tab km	TT 5404 ⊕	TT 5404 ⊕	TT 5405 ⊕	TT 5405 ⊕	Bus 2 ⊕	TT 5406 +	TT 5406 +	TT 5407 ⊕
162 Arlon.....			452	537		642	642	
162 Brux. Q.L./Brus. L.W.....								
0 Libramont.....			600	612	620	719	720	
3 Recogne.....			603	615			723	
4 Neuvillers.....			606	618			726	
12 Bertrix.....	⊕		613	625	637	729	733	
		407	450	635	635			739
17 Orgeo.....		412	455	640	640			744
18 Saint-Médard.....		414	457	642	642			746
21 Straimont.....		418	501		646			750
31 Lacuisine.....		426	509	653	655			759
33 Florenville.....		429	512	658	700			801
37 Pin.....		433	516	702	705			806
38 Izel.....		436	519	705	708			809
40 Jamoigne.....		440	523	708	711			812
44 St-Vincent-Bellefontaine.....		443	526		715			816
51 Meix-devant-Virton.....		450	533	718	722			823
54 Houdrigny.....		453	536	721	725			826
58 Virton.....	⊕	458	541	726	730			831
167 Arlon.....	⊕	551		837	837			926

tab km	TT 4983 +	TT 4984 +	TT 5409 ⊕	TT 4985 ⊕	TT 5410 ⊕	TT 5410 ⊕	TT 5411 +	TT 5411 +	TT 4987 +	TT 5413 ⊕	TT 5413 ⊕
162 Arlon.....	7.20	7.46	8.46	8.46	9.41				10.42	11.42	12.02
162 Brux. Q.L./Brus. L.W.....	⊕ 6.22	⊕ 6.46	7.41	7.41	8.40	8.40	9.00	9.00	⊕ 10.00	11.00	11.00
0 Libramont.....	8.05	8.42	9.36	9.42	10.28	10.28	11.02	11.14	12.19	12.52	13.03
3 Recogne.....	8.08	8.45	9.39	9.45	10.31	10.31	11.05		12.22	12.55	13.06
4 Neuvillers.....	8.11	8.48	9.42	9.48	10.34	10.34	11.08		12.25		
12 Bertrix.....	⊕ 8.18	⊕ 8.55	9.49	9.55	10.41	10.41	11.15	11.24	12.32	13.03	13.14
			9.50	⊕ 9.56	⊕ 10.46	⊕ 10.46	11.26	11.26		13.04	13.15
17 Orgeo.....			9.55	10.01	10.51	10.51	11.31	11.31		13.09	13.20
18 Saint-Médard.....			9.57	10.03	10.53	10.53	11.33	11.33		13.11	13.22
21 Straimont.....			10.01	10.07	10.57	10.57	11.37	11.37		13.15	13.26
31 Lacuisine.....			10.09	10.15	11.03	11.03	11.45	11.45		13.23	13.34
33 Florenville.....			10.12	10.18	11.07	11.07	11.47	11.47		13.26	13.37
37 Pin.....			10.16	10.22	11.12	11.12	11.52	11.52		13.30	13.42
38 Izel.....			10.19	10.25	11.15	11.15	11.55	11.55		13.33	13.45
40 Jamoigne.....			10.23	10.29	11.18	11.18	11.58	11.58		13.36	13.48
44 St-Vincent-Bellefontaine.....			10.26	10.32	11.22	11.22	12.02	12.02		13.40	13.52
51 Meix-devant-Virton.....			10.33	10.39	11.29	11.29	12.09	12.09		13.47	13.59
54 Houdrigny.....			10.36	10.42	11.32	11.32	12.12	12.12		13.50	14.02
58 Virton.....	⊕	⊕	10.41	⊕ 10.47	⊕ 11.37	⊕ 11.37	12.17	12.17		13.55	14.07
167 Arlon.....	⊕		11.37		12.33		13.19		14.50	⊕ 15.05	

⊕ Bus 2 Dessert Bertrix (Pl.) à 6.35. Ne circule pas du 5 au 23.VII.82.
 ⊕ Destination: ⊕ Beauraing 166.
 ⊕ Jusqu'au 25.IX.82.
 ⊕ A partir du 26.IX.82.

⊕ Bus 2 Bedient Bertrix (Pl.) te 6.35. Rijdt niet van 5 tot 23.VII.82.
 ⊕ Bestemming: ⊕ Beauraing 166.
 ⊕ Tot 25.IX.82.
 ⊕ Vanaf 26.IX.82.

Le Bruxelles - Dinant - Bertrix Express

Relation directe
 vers la vallée de la Meuse
 et les Ardennes

Les dimanches
 et jours fériés
 du 23/5 au 25/9

Départ Bruxelles-Midi 8.15

tab km	TT 4980 ⊕	TT 4988	TT 4989 ⊕	TT 5415 ⊕	TT 5415 ⊕	TT 5415 +	TT 5416 B	TT 4692 ⊕	TT 5417 ⊕	TT 4966 ⊕	TT 5418 ⊕
162 Arlon	12 44	12 44	13 56		14 54	15 15	15 45	16 13	16 42	⊕ 16 46	17 50
162 Brux. Q.L./Brus. L.W.	11 00	⊕ 12 00	13 00	14 00	14 00	14 00		15 00	15 00		⊕ 16 33
0 Libramont	13 16	13 51	14 55	15 56	15 56	16 06	16 19	17 04	17 15	17 39	18 20
3 Recogne	13 19	13 54	14 58			16 09	16 22	17 07	17 18	17 42	18 23
4 Neuvillers	13 22	13 57	15 01			16 12	16 25		17 21	17 45	18 26
12 Bertrix	13 29	14 04	15 08	16 06	16 06	16 19	16 32	17 15	17 28	17 52	18 33
				16 07	16 11	16 20			17 30		18 35
17 Orgeo				16 12	16 16	16 25			17 35		18 40
18 Saint-Médard				16 14	16 18	16 27			17 37		18 42
21 Straimont				16 18	16 22	16 31			17 41		18 46
31 Lacuisine				16 26	16 30	16 39			17 49		18 54
33 Florenville				16 28	16 32	16 41			17 52		18 57
37 Pin				16 33	16 38	16 46			17 56		19 01
38 Izel				16 36	16 41	16 49			17 59		19 04
40 Jamoigne				16 39	16 44	16 52			18 03		19 08
44 St-Vincent-Bellefontaine				16 43	16 48	16 56			18 06		
51 Meix-devant-Virton				16 50	16 55	17 03			18 13		19 17
54 Houdrigny				16 53	16 58	17 06			18 16		19 20
58 Virton				16 58	17 03	17 11			18 21		19 25
167 Arlon	⊕					17 58					⊕ 20 20

tab km	TT 5418 +	TT 4993 ⊕	TT 5419 +	TT 5419 ⊕	TT 5420 +	TT 5420 ⊕	TT 4969 ⊕	TT 5421 ⊕	TT 5422 ⊕	TT 5422 ⊕
162 Arlon	17 50		18 42	18 42		19 42		20 16		20 42
162 Brux. Q.L./Brus. L.W.	17 00	17 00	17 00	⊕ 17 20	18 00	18 00	18 00	19 00	20 00	20 00
0 Libramont	18 52	18 56	19 25	19 25	20 15	20 15	20 15	21 07	22 15	22 00
3 Recogne			19 28	19 28	20 18	20 18		21 10	22 18	22 03
4 Neuvillers			19 31	19 31	20 21	20 21		22 21	22 21	22 06
12 Bertrix	19 02	19 06	19 38	19 38	20 28	20 28	20 25	21 18	22 28	22 13
	19 03		19 40	19 40	20 53			21 19	22 19	22 14
17 Orgeo	19 08		19 45	19 45	20 58			21 24	22 19	22 19
18 Saint-Médard	19 10		19 47	19 47	21 00			21 26	22 18	22 21
21 Straimont	19 14		19 51	19 51	21 04			21 30	22 21	22 25
31 Lacuisine	19 22		19 59	19 59	21 12				22 22	22 33
33 Florenville	19 25		20 02	20 02	21 15			21 40	22 28	22 36
37 Pin	19 29		20 06	20 06	21 19			21 44		22 40
38 Izel	19 32		20 09	20 09	21 22			21 47		22 43
40 Jamoigne	19 36		20 13	20 13	21 26			21 50		22 47
44 St-Vincent-Bellefontaine										
51 Meix-devant-Virton	19 45		20 22	20 22	21 35			22 00		22 56
54 Houdrigny	19 48		20 25	20 25	21 38					22 59
58 Virton	⊕ 19 53		20 30	20 30	21 43			22 06		23 04
167 Arlon	⊕			⊕ 21 22				23 03		

⊕ Destination : ⊕ Gedinne 166.

⊕ Destination : Houyet 166.

⊕ Bestemming : ⊕ Gedinne 166.

⊕ Bestemming : Houyet 166.

**Escapade
à bon compte !**

Les dimanches
**L'abonnement
touristique**

⊕ Tour Rail

**Renseignements
et vente dans les gares !**

tab km	TT 4929 ⊕	TT 5479 ⊕	TT 5479 ⊕	Bus 1 ⊕	TT 5454	TT 5481 ⊕	TT 4933 ⊕
167 Arlon					501		
0 Virton		420	455		552	632	
3 Houdrigny					556	636	
6 Meix-devant-Virton		426	501		600	640	
13 St-Vincent-Bellefontaine		436	511		610	650	
17 Jamoigne		440	515		614	654	
19 Izel		443	518		617	657	
21 Pin		446	521		620	700	
24 Florenville		449	524		623	703	
26 Lacuisine		452	527		626	706	
36 Straimont		502	537		636		
39 Saint-Médard		506	541		640	719	
41 Orgeo		508	543		642	721	
45 Bertrix		514	549		648	727	
	455	515	550	638	650	729	815
53 Neuvillers		522	557		657	736	822
55 Recogne		524	559		659	738	824
57 Libramont	505	528	603	656	703	742	829
162 Arlon	557	718	718	817	817	822	916
162 Brux. O.L./Brus. L.W.		808	756	902	902	918	

tab km	TT 5456	TT 4934 +	TT 5457 ⊕	TT 5457 +	TT 4912 ⊕	TT 4936 ⊕	TT 4937	TT 5460 ⊕	TT 4938 ⊕	TT 5460
167 Arlon	629		803					1100		1100
0 Virton	739		857					1151		1151
3 Houdrigny	743		901					1155		1155
6 Meix-devant-Virton	747		905					1159		1159
13 St-Vincent-Bellefontaine	757		915					1209		1209
17 Jamoigne	801		919					1213		1213
19 Izel	804		922					1216		1216
21 Pin	808		925					1219		1219
24 Florenville	811		928					1222		1222
26 Lacuisine	814		931					1225		1225
36 Straimont	824							1235		1235
39 Saint-Médard	828		944							
41 Orgeo	830		946					1240		1240
45 Bertrix	836		952					1246		1246
	837	855	953	1007	1046	1152	1225	1247	1247	1247
53 Neuvillers	844		1000	1014	1053	1159	1232	1254	1254	1254
55 Recogne	846		1002	1016	1055	1201	1234	1256	1256	1256
57 Libramont	850	906	1006	1020	1059	1205	1238	1300	1300	1300
162 Arlon	1001	1001	1054	1054	1304	1318	1418	1418	1418	1418
162 Brux. O.L./Brus. L.W.	1102	1102	1202		1302	1402	1502	1502	1502	1502

Bus 1 Dessert Bertrix (Pl.) à 641. Ne circule pas du 5 au 23.VII.82.

Destination : Bastogne-Sud 163.

Circule pendant les vacances et les jours de congés scolaires.

Ne circule pas les mercredi.

Bus 1 Bedient Bertrix (Pl.) te 641. Rijdt niet van 5 tot 23.VII.82.

Bestemming : Bastogne-Sud 163.

Rijdt tijdens vakanties en verlofdagen van de scholen.

Rijdt niet woensdags.

Pour vos rendez-vous :

Le buffet de la gare !

tab km	TT 5488 ⊙	TT 4939 ⊙	TT 4939 ⊙	TT 5489 ⊙	TT 5489 ⊙	TT 4940 ⊙	TT 5464 ⊙	TT 5464 ⊙	TT 4917 ⊙	TT 5486 ⊙	
167 Arlon	11 00			12 47			14 27	14 27		16 00	
0 Virton	12 30			14 10	14 33		15 26	15 26		16 54	
3 Houdrigny	12 34			14 14	14 37		15 30	15 30		16 58	
6 Meix-devant-Virton	12 38			14 18	14 41		15 34	15 34		17 02	
13 St-Vincent-Bellefontaine	12 48			14 28	14 51		15 44	15 44		17 12	
17 Jamoigne	12 52			14 32	14 55		15 48	15 48		17 16	
19 Izel	12 55			14 35	14 58		15 51	15 51		17 19	
21 Pin	12 58			14 38	15 01		15 54	15 54		17 22	
24 Florenville	13 01			14 41	15 04		15 57	15 57		17 25	
26 Lacuisine	13 04			14 44	15 07		16 00	16 00		17 28	
36 Straimont	13 14			14 54	15 17					17 38	
39 Saint-Médard	13 18			14 58	15 21		16 13	16 13		17 42	
41 Orgeo	13 20			15 00	15 23		16 15	16 15		17 44	
45 Bertrix	13 25			15 06	15 29		16 21	16 21		17 50	
		13 54	14 26	15 07	15 30	15 38			16 22	17 13	17 52
53 Neuvillers		14 01	14 33			15 45			16 29	17 20	
55 Recogne		14 03	14 35			15 47			16 31	17 22	
57 Libramont		14 07	14 39	15 17	15 41	15 51			16 35	17 26	18 02
162 Arlon		15 26		16 22	16 22	16 22			17 30	18 32	18 39
162 Brux. Q.L./Brus. L.W.		16 02		17 02	18 02	18 02			19 02		19 48

tab km	TT 5466 ⊙	TT 4944 ⊙	TT 4640 +	TT 5467 ⊙	TT 4945 ⊙	TT 5468 ⊙	TT 5471 ⊙	TT 5472 ⊙
167 Arlon				17 22		18 48	21 02	
0 Virton	17 03			18 16		19 56	22 10	23 25
3 Houdrigny	17 07			18 20		20 00	22 14	
6 Meix-devant-Virton	17 11			18 24		20 04	22 18	23 30
13 St-Vincent-Bellefontaine	17 21			18 34		20 14	22 28	
17 Jamoigne	17 25			18 38		20 18	22 32	23 44
19 Izel	17 28			18 41		20 21	22 35	23 47
21 Pin	17 31			18 44		20 24	22 38	23 49
24 Florenville	17 34			18 47		20 27	22 41	23 53
26 Lacuisine	17 37			18 50		20 30	22 44	
36 Straimont	17 47			19 00			22 54	
39 Saint-Médard	17 51			19 04		20 43	22 58	
41 Orgeo	17 53			19 06		20 45	23 00	0 08
45 Bertrix	17 59			19 12		20 51	23 06	0 14
	18 00	18 30	18 53	19 34	20 37	20 52		
53 Neuvillers		18 37			20 44			
55 Recogne		18 39			20 46	21 01		
57 Libramont	18 11	18 43	19 03	19 44	20 50	21 05		
162 Arlon	19 19	19 19	19 54	20 18	21 21	22 00		
162 Brux. Q.L./Brus. L.W.	19 48	21 02	21 02	22 02	23 02	23 02		

Destination : Gouvy 163.

Bestemming : Gouvy 163.

Le Bruxelles - Dinant - Bertrix Express

Relation directe
vers la vallée de la Meuse
et les Ardennes

Les dimanches
et jours fériés
du 23/5 au 25/9

Bruxelles-Midi 8.15 ● Dinant 9.53 ● Bertrix 11.20

tab km	TT 4630 ⊗	TT 5407 ⊗	TT 4631 ⊗	TT 4633	4606 ⊗	4608 ⊗	933 +	4634 ⊗	4609 +
161	Bruxelles Q.L./Brussel L.W.								
154	Namur								
0			4 02 ⊗	8 19	9 18	9 18	9 54	10 15	10 26
4			6 25	8 23	9 23	9 24	10 00	10 22	10 31
11			6 34	8 31	9 29	9 31	10 09	10 29	10 39
16			6 41	8 38	9 37	9 38	10 16	10 36	10 45
0			6 42	8 39	9 38	9 40	10 18		10 46
6			6 48	8 44					10 52
10			7 06	8 50	9 46	9 49	10 26		10 57
16			7 13	8 57	9 52	9 56	10 34		11 04
23			7 21	9 05	9 59	10 04	10 42		11 12
31			7 32	9 15	10 07	10 12	10 51		11 20
33	5 58		7 34						11 23
37	6 03		7 39	9 20	10 13	10 16	10 57		11 28
39	6 06	7 01	7 42	9 23	10 15	10 21	11 00		11 31
43	6 11	7 06	7 47	9 26	10 20	10 26	11 05		11 36
44	6 13	7 08	7 50						11 38
46	6 16	7 10	7 53	9 32	10 24	10 30	11 09		11 41
50	6 20	7 15	7 57	9 36	10 28	10 35			11 46
53	6 25	7 20	8 02						11 50
57	6 29	7 24	8 07	9 43					11 55
58	6 32	7 26	8 09	9 46	10 36	10 43	11 20		11 57

tab km	TT 4635 ⊗	4610 ⊗	TT 4637 ⊗	TT 4638	4614 ⊗	TT 4917 ⊗	TT 4642 ⊗	TT 4641 ⊗	4615 +	4615 ⊗	4616 ⊗
161	Bruxelles Q.L./Brussel L.W.										
154	Namur										
0	10 30	11 27		13 36	15 38		16 25	16 24	16 28	17 24	
4	10 37	11 32		13 40	15 43		16 29	16 29	16 33	17 29	
11	10 44	11 39		13 47	15 50		16 36	16 36	16 40	17 35	
16	10 51	11 46		13 54	15 57		16 43	16 42	16 47	17 43	
0	10 53			13 55	15 58		16 44	16 43	16 49	17 43	
6	10 59			14 01	16 04		16 50	16 49	16 54	17 49	
10	11 04			14 06	16 09		16 55	16 53	17 00	17 53	
16	11 12			14 14	16 16		17 03	16 59	17 07		
23	11 20			14 22	16 24		17 11	17 06	17 14		
31	11 29			14 31	16 32		17 13	17 20	17 14	17 23	
33			13 17					17 23	17 16	17 26	
37	11 35		13 19	14 37	16 38		17 18	17 27	17 21	17 31	
39	11 38		13 26	14 40	16 41	16 43	17 21	17 30	17 23	17 34	
43	11 43		13 31	14 45	16 45	16 50	17 26	17 35	17 28	17 38	
44			13 33					17 37	17 30	17 41	
46	11 46		13 36	14 48	16 49	16 53	17 30	17 40	17 33	17 44	
50	11 51		13 40	14 53	16 54	16 58	17 34	17 44	17 37	17 48	
53	11 55		13 45					17 49	17 41	17 53	
57	12 00		13 49	15 00	17 01	17 07	17 42	17 53	17 45	17 57	
58	12 02		13 52	15 03	17 04	17 09	17 44	17 55	17 48	18 00	

Destination: Arlon 165.

Gendron-Celles: 6 32/6 34.

Beauraing: 6 54/7 06.

Necircule pas les '+' à partir du 26.IX.82.

Circule jusqu'au 25.IX.82.

Destination: Gouvy 165.

Bestemming: Arlon 165.

Gendron-Celles: 6 32/6 34.

Beauraing: 6 54/7 06.

Rijdt niet op '+' van 26.IX.82 af.

Rijdt tot 25.IX.82.

Bestemming: Gouvy 165.

STELLA ARTOIS

tab km		TT 4640 +	TT 4640 ⊕	4617 ⊕	TT 4643 ⊕	TT 4643 ⊕	944 ⊕	4618 +		TT 4645	TT 4646 +
161	Bruxelles Q.L./Brusssel/L.W.		16 00	16 33		17 00	17 43	18 00		19 00	20 00
154	Namur		16 44	17 25		17 49	18 31	18 45		19 45	20 45
0	Dinant		17 30	17 54		18 42	19 06	19 22		20 35	21 35
4	Anseremme		17 34	17 59		18 46	19 11	19 27		20 39	21 39
11	Gendron-Celles		17 41	18 06		18 53	19 18	19 34		20 46	21 46
16	Houyet	⊖	17 48	18 13		19 00	19 25	19 40		20 53	21 53
0			17 48		18 21	19 01	19 26	19 41		20 54	21 54
6	Wiesme				18 26	19 07		19 47		21 00	22 00
10	Beauraing		17 55	17 57	18 32	19 12	19 37	19 52		21 05	22 06
16	Pondrôme		18 02	18 04	18 39	19 20	19 45	19 58		21 13	22 13
23	Vonêche		18 10	18 12		18 47	19 28	19 54	20 06	21 21	22 21
31	Gedinne		18 20	18 22		18 56	19 37	20 04	20 14	21 30	22 30
33	Louette-Saint-Denis					19 40				21 33	22 33
37	Bièvre		18 25	18 27		19 02	19 44	20 10	20 20	21 37	22 37
39	Graide		18 28	18 30		19 05	19 47	20 13	20 23	21 40	22 40
43	Carlsbourg		18 33	18 35		19 09	19 52	20 18	20 29	21 45	22 45
44	Merry					19 54				21 47	22 47
46	Paliseul		18 37	18 39		19 13	19 57	20 22	20 33	21 50	22 50
50	Offagne		18 41	18 43		19 17	20 01		20 37	21 54	22 54
53	Glaumont					20 06		20 42		21 59	22 59
57	Burhaimont		18 49	18 51		19 25	20 10	20 46		22 03	23 03
58	Bertrix	⊖	18 51	18 53		19 28	20 12	20 33	20 48	22 05	23 06

⊖ Destination : Libramont 165.

⊖ Bestemming : Libramont 165.

Vos réunions avec la SNCB

à Bruxelles Nord, Central ou Midi :

- Prix global par participant à partir de **950 F.**, comprenant :
 - une salle de 20 à 60 places ;
 - le train gratuit aller/retour en 1^{re} classe entre toute gare belge et Bruxelles ;
 - un service « restauration » : pauses café, repas complet.
- A organiser avec le représentant commercial de la SNCB dans votre région.
- **Renseignements complémentaires :** voir page 105.

tab km	TT 4679 ⊕	983 ⊕	4655 ⊕	TT 4680 +	TT 4681 ⊕			4657 +	TT 5406 ⊕	TT 4683 ⊕	TT 4684 ⊕
0 Bertrix.....	4 58	5 30	5 58	6 00	6 27			7 31	7 38		8 58
2 Burhaimont.....	5 00			6 02	6 29				7 40		9 00
5 Glaumont.....				6 06	6 33						9 04
9 Offagne.....	5 07			6 10	6 37				7 48		9 08
12 Paliseul.....	5 11	5 41	6 08	6 14	6 43			7 40	7 52		9 12
14 Merny.....				6 17	6 46				7 54		9 15
15 Carisbourg.....	5 14	5 44	6 11	6 19	6 48			7 43	7 56		9 17
19 Graide.....	5 19	5 50	6 16	6 23	6 54			7 48	8 01		9 21
21 Bièvre.....	5 21	5 53	6 19	6 26	6 56			7 51	8 03		9 24
26 Louette-Saint-Denis.....				6 31	7 01				8 08		9 29
27 Gedinne.....	5 28	5 59	6 25	6 33	7 04			7 57	8 11		9 31
35 Vonêche.....	5 36	6 07	6 32	6 40	7 12			8 03	8 18		9 38
43 Pondrôme.....	5 42	6 13	6 38	6 47	7 18			8 10	8 24		9 45
48 Beauraing.....	5 49	6 19	6 44	6 52	7 25			8 15	8 30	9 13	9 51
53 Wiesme.....				6 57	7 30					9 18	9 55
58 Houyet.....	⊕ 5 57	6 27	6 52	7 03	7 35			8 23		9 23	10 00
0.....	5 58	6 28	6 53	7 03	7 36			8 23		9 24	10 01
6 Gendron-Celles.....	6 03	6 33	6 58	7 08	7 42			8 30		9 30	10 09
12 Anseremme.....	6 11	6 44	7 08	7 16	7 51			8 38		9 37	10 16
16 Dinant.....	⊕ 6 16	6 49	7 12	7 21	7 56			8 42		9 42	10 20
154 Namur.....	⊕ 7 02	7 25	7 42	8 04	8 39			9 15		10 15	11 13
161 Brux.-Q.L./Brus.-L.W.....	⊕ 7 47	8 15	9 02	9 02	9 46			10 02		11 02	12 02

tab km	4685 ⊕	TT 4684 ⊕	4661 ⊕	TT 4686 +	4662 +	TT 4687 ⊕	TT 4688	4670 +	4666 +	4666 +	TT 5416 ⊕
0 Bertrix.....		10 06		12 07	12 07	12 34	14 24	15 52	16 08	16 08	16 37
2 Burhaimont.....		10 08		12 09	12 09	12 36	14 26	15 55	16 10	16 10	16 39
5 Glaumont.....				12 13	12 13	12 40		15 59	16 14	16 14	16 43
9 Offagne.....		10 15		12 17	12 17	12 44	14 33	16 03	16 18	16 18	16 47
12 Paliseul.....		10 19		12 21	12 21	12 48	14 37	16 08	16 22	16 22	16 51
14 Merny.....				12 24	12 24	12 51		16 11	16 25	16 25	16 54
15 Carisbourg.....		10 22		12 26	12 26	12 53	14 40	16 11	16 25	16 25	16 56
19 Graide.....		10 27		12 30	12 30	12 57	14 45	16 16	16 31	16 31	17 00
21 Bièvre.....		10 29		12 33	12 33	13 00	14 47	16 19	16 33	16 33	17 03
26 Louette-Saint-Denis.....				12 38	12 38	13 05		16 24	16 39	16 39	17 06
27 Gedinne.....		10 35		12 40	12 40	13 07	14 54	16 27	16 39	16 39	17 10
35 Vonêche.....		10 43		12 47	12 47		15 02	16 35	16 46	16 46	
43 Pondrôme.....		10 49		12 54	12 54		15 08	16 41	16 53	16 53	
48 Beauraing.....		10 55		13 00	13 00		15 15	16 47	16 58	16 58	
53 Wiesme.....		10 59		13 04	13 04		15 19	16 51	17 03	17 03	
58 Houyet.....	⊕	11 04		13 09	13 09		15 24	16 56	17 08	17 08	
0.....		10 53	11 06	12 17	13 10	13 10	15 25	16 57	17 09	17 09	
6 Gendron-Celles.....		10 59	11 14	12 23	13 17	13 17	15 31	17 03	17 14	17 14	
12 Anseremme.....		11 08	11 20	12 32	13 23	13 23	15 39	17 14	17 25	17 25	
16 Dinant.....	⊕	11 12	11 24	12 36	13 28	13 28	15 43	17 19	17 29	17 29	
154 Namur.....	⊕	12 09	12 09	13 16	14 17	14 17	16 15	18 00	18 09	18 09	
161 Brux.-Q.L./Brus.-L.W.....	⊕	13 02	13 02	14 02	15 02	15 02	17 02	18 44	19 02	19 02	

⊕ Destination: Bruxelles-Midi 154.

⊕ Cercle jusqu'au 25.IX.82.

⊕ Cercle à partir du 26.IX.82.

⊕ Bestemming: Brussel-Zuid 154.

⊕ Rijdt tot 25.IX.82.

⊕ Rijdt vanaf 26.IX.82.

PAPIER
A
CIGARETTES

RIZLA+

TOUJOURS LE MÊME...
LE MEILLEUR !

tab km	TT 4692 +	TT 4692 ⊖	TT 4692 ⊖	4667 +	4667 ⊖	4668 ⊖	996 +	4694 ⊖	TT 4695 +
0 Bertrix.....	17 01	17 17	17 17			18 19	18 55	19 12	20 00
2 Burhaimont.....	17 03	17 19	17 19			18 21		19 14	20 02
5 Glaumont.....	17 07	17 23	17 23			18 25		19 18	20 06
9 Offagne.....	17 11	17 27	17 27			18 29		19 22	20 10
12 Paliseul.....	17 15	17 31	17 31			18 33	19 05	19 27	20 14
14 Merry.....	17 18	17 34	17 34			18 35		19 29	20 17
15 Carlsbourg.....	17 20	17 36	17 36			18 37	19 09	19 31	20 19
19 Graide.....	17 24	17 40	17 40			18 42	19 14	19 36	20 23
21 Bièvre.....	17 27	17 43	17 43			18 45	19 16	19 39	20 26
26 Louette-Saint-Denis.....								19 44	20 31
27 Gedinne.....	17 33	17 49	17 49			18 51	19 23	19 46	20 37
35 Vonêche.....	17 40	17 56	17 56			18 58	19 30	19 54	20 44
43 Ponderôme.....	17 46	18 02	18 02			19 04	19 37	20 00	20 50
48 Besuraing.....	17 52	18 08	18 08	18 12		19 10	19 42	20 06	20 56
53 Wiesme.....		18 12	18 12					20 10	21 00
58 Houyet.....		18 18	18 18	18 20		19 18	19 50	20 15	21 05
0.....		18 18		18 21	18 22	19 26	19 51	20 16	21 06
6 Gendron-Celles.....		18 23		18 27	18 27	19 34	19 57	20 24	21 12
12 Anseremme.....		18 31		18 36	18 38	19 41	20 06	20 32	21 20
16 Dinant.....		18 35		18 40	18 42	19 45	20 11	20 36	21 25
154 Namur.....		19 18		19 18	19 19	20 19	20 42	21 18	22 10
161 Brux.-Q.L./Brus.-L.W.....		20 02		20 02	20 02	21 02	21 33	22 02	

⊖ Circule jusqu'au 25.IX.82. Destination : Bruxelles-Midi 154.

⊖ Rijdt tot 25.IX.82. Bestemming : Brussel-Zuid 154.

⊖ Gedinne : 20 33/20 37.

⊖ Gedinne : 20 33/20 37.

Le BRUXELLES-DINANT-BERTRIX

Relation directe vers la vallée de la Meuse et les Ardennes, les dimanches et jours fériés du 23.5 au 25.9.82.

8.15	↓	Bruxelles Midi	↑	21.52
8.19		Central		21.48
8.24		Nord		21.43
8.35		Quartier-Léopold		21.33
9.53		Dinant		20.13
11.20	↓	Bertrix	↑	18.55

DEMANDEZ le billet : „Un beau jour à Dinant“ ou „Une journée ou un week-end en Ardennes“.

LOCATION de vélos à Dinant, Gedinne et Bertrix.

		TT 5454 Ⓞ	TT 5456 Ⓞ	TT 5456 Ⓞ	TT 5457 Ⓞ	TT 5460 Ⓞ	TT 5460 Ⓞ	TT 5463 Ⓞ	TT 4925 Ⓞ	TT 5464 Ⓞ	TT 5464 Ⓞ
tab km											
162	0 Arlon	5 01	6 29	6 29	8 03	11 00	11 00	12 47	13 28	14 27	14 27
162	3 Weyler				8 07					14 31	14 31
162	5 Aulbas	5 06	6 35	6 35	8 10	11 05	11 05	12 52	13 33	14 34	14 34
	10 Turpange	5 10	6 39	6 39	8 14	11 09	11 09	12 56	13 37	14 38	14 38
	12 Messancy	5 13	6 42	6 42	8 17	11 12	11 12	12 59	13 40	14 41	14 41
	16 Athus	5 17	6 46	6 46	8 21	11 16	11 16	13 03	13 44	14 45	14 45
	0	5 19	6 50	6 50	8 23	11 17	11 17	13 06		14 48	14 48
	4 Aubange	5 24	6 54	6 54	8 27	11 21	11 21	13 10		14 52	14 52
	8 Halanzy	5 29	7 00	7 00	8 33	11 27	11 27	13 16		14 58	14 58
	11 Musson		7 03	7 04	8 36	11 30	11 30	13 19		15 01	15 01
	12 Baranzy		7 06	7 06	8 39	11 33	11 33	13 22		15 04	15 04
	15 Signeuix	5 36		7 09	8 42		11 36	13 25			15 07
	19 Ruette			7 14	8 47		11 41	13 29			15 11
	22 Chenois	5 45	7 17	7 19	8 52	11 44	11 47	13 35		15 15	15 17
	25 Virton	5 48	7 21	7 23	8 56	11 48	11 50	13 38		15 19	15 20
		Libra- mont 185	Libra- mont 185	Libra- mont 185	Libra- mont 185	Libra- mont 185	Libra- mont 185			Berrix 185	Libra- mont 185
	0 Athus			6 54	8 27		13 04		14 41		
	3 Rodange			6 59	8 32		13 08		14 45		
	6 Petange			7 00	8 33		13 10		14 45		
	10 Differdange			7 04	8 37		13 13		14 48		
	12 Oberkorn						13 14		14 49		
	15 Belvaux-Soteuvre						13 20		14 54		
	16 Belval-Rédange						13 24		14 57		
	22 Esch						13 27		15 01		
							13 30		15 03		
							13 38		15 09		
tab km											
		TT 5466 Ⓞ	TT 4926 Ⓞ	TT 5467 Ⓞ	TT 4927 Ⓞ	TT 4927 Ⓞ	TT 4927 Ⓞ	TT 5468 Ⓞ	TT 5492 Ⓞ	TT 5471 Ⓞ	TT 5472 Ⓞ
162	0 Arlon	16 00	16 28	17 22	17 56	17 56	18 03	18 48	19 25	21 02	22 26
162	3 Weyler		16 32	17 26					19 29		
162	5 Aulbas	16 05	16 35	17 29	18 01	18 01	18 08	18 53	19 32	21 07	22 31
	10 Turpange	16 09	16 39	17 33	18 05	18 05	18 12	18 57	19 36	21 11	22 35
	12 Messancy	16 12	16 42	17 36	18 08	18 08	18 15	19 00	19 39	21 14	22 38
	16 Athus	16 16	16 46	17 40	18 13	18 13	18 20	19 04	19 43	21 18	22 42
	0	16 18		17 41				19 05	19 44	21 19	22 43
	4 Aubange	16 22		17 45				19 09	19 48	21 23	22 47
	8 Halanzy	16 28		17 51				19 15	19 54	21 29	22 53
	11 Musson	16 31		17 54				19 18	19 57	21 32	22 56
	12 Baranzy	16 34		17 57				19 21	20 00	21 35	22 59
	15 Signeuix	16 37		18 00				19 24		21 38	23 02
	19 Ruette	16 41		18 05				19 28		21 43	23 07
	22 Chenois	16 47		18 10				19 33	20 11	21 46	23 12
	25 Virton	16 51		18 14				19 37	20 15	21 52	23 16
		Libra- mont 185		Libra- mont 185				Libra- mont 185		Berrix 185	Berrix 185
	0 Athus						18 52		21 04		
	3 Rodange						18 56		21 08		
	6 Petange						18 57		21 10		
	10 Differdange						19 00		21 13		
	12 Oberkorn								21 14		
	15 Belvaux-Soteuvre								21 20		
	16 Belval-Rédange								21 24		
	22 Esch								21 27		
									21 30		
									21 38		

Ⓞ Ne circule pas les Ⓞ, Ⓞ et +.
Ⓞ Circule pendant les vacances et congés scolaires.

Ⓞ Rijdt niet op Ⓞ, Ⓞ en +.
Ⓞ Rijdt gedurende de vakantie en verlofdagen van de scholen.

		TT 5431 ⑤	TT 5405 ⑤	TT 5405 ⑥		TT 5407 ⑤	TT 5409 ⑥	TT 5410 ⑤	TT 5411 ⑤	TT 5411 ⑥
tab km										
0	Esch									12 10
6	Beival-Rédange									12 17
7	Belvaux-Soleuvre									12 19
10	Oberkorn									12 22
12	Differdange									12 25
16	Petange									19 29
19	Rodange	6 29								12 30
		6 32								12 33
		6 33								12 34
22	Athus	6 37								12 38
0	Virton	6 12	7 39	7 41		8 32	10 42	11 40	12 18	12 18
2	Chenois	6 16	7 43	7 45		8 36	10 46	11 44	12 22	12 22
5	Ruette	6 21	7 48			8 41	10 51			12 27
9	Signeulx	6 26	7 53			8 46	10 56	11 53		12 32
12	Baranzey	6 29	7 56	7 56		8 49	10 59		12 33	12 35
14	Musson	6 33	8 00	7 59		8 53	11 03	11 58	12 36	12 39
16	Halanzey	6 36	8 03	8 03		8 56	11 06	12 02	12 40	12 42
21	Aubange	6 42	8 09	8 09		9 02	11 12	12 08	12 46	12 48
24	Athus	6 46	8 13	8 13		9 06	11 16	12 12	12 50	12 52
0		6 49	8 16	8 16		9 07	11 17	12 13	12 58	12 58
4	Messancy	6 53	8 20	8 20		9 11	11 21	12 17	13 02	13 02
6	Turpange	6 57	8 24	8 24		9 15	11 25	12 21	13 06	13 06
11	Autelbas	7 02	8 29	8 29		9 20	11 30	12 26	13 11	13 11
13	Weyler	7 05	8 32	8 32					13 14	13 14
162	Arlon	7 10	8 37	8 37		9 26	11 37	12 33	13 19	13 19
		TT 5413 ⑤	TT 5413 ⑥	TT 4975 ⑤	TT 4976 ⑤	TT 5415 ⑤	TT 4977 ⑤	TT 5418 ⑤	TT 5419 ⑤	TT 5421 ⑤
tab km										
0	Esch		14 10							
6	Beival-Rédange		14 17							
7	Belvaux-Soleuvre		14 19							
10	Oberkorn		14 21							
12	Differdange		14 25							
16	Petange		14 30							
19	Rodange		14 37					18 43		20 55
			14 34					18 46		20 58
22	Athus		14 38					18 50		21 02
0	Virton	13 57	14 09			17 04		19 27	20 32	22 08
2	Chenois	14 01	14 13			17 08		19 31	20 36	22 12
5	Ruette					17 13				22 17
9	Signeulx	14 10				17 18				22 22
12	Baranzey	14 13	14 24			17 21		19 42		22 25
14	Musson	14 17	14 27			17 25				22 29
16	Halanzey	14 20	14 31			17 28		19 48	20 51	22 32
21	Aubange	14 26	14 37			17 34		19 54	20 57	22 38
24	Athus	14 30	14 41			17 38		19 58	21 01	22 42
0		14 31	14 46	15 16	16 50	17 39	18 21	20 00	21 02	22 43
4	Messancy	14 35	14 50	15 20	16 54	17 43	18 25	20 04	21 06	22 47
6	Turpange	14 39	14 54	15 24	16 58	17 47	18 29	20 08	21 10	22 51
11	Autelbas	14 44	14 59	15 29	17 03	17 52		20 13	21 15	22 56
13	Weyler									
162	Arlon	14 50	15 05	15 36	17 09	17 58	18 39	20 20	21 22	23 03

**Vos réunions avec la SNCB
à Bruxelles-Nord,
Central ou Midi :**

voir page 105.

NOTA'S - NOTES

100 jaar Bell!



Bell werd opgericht in 1882 en heeft pionierswerk verricht op het gebied van de telecommunicatie.

Vandaag de dag exporteert Bell de meest geavanceerde spits technologie naar meer dan 80 landen: schakel-, telecommunicatie-, audiokommunikatie- en automatisatiesystemen.

Zij realiseert ook „sleutel-op-de-deur“- en kabelnetprojecten, bedrijfskommunikatiesystemen, componenten en beveiligingssystemen.

Haar activiteiten ontwikkelt zij op tal van domeinen, en niet in het minst wat de beroepsopleiding en de overdracht van know-how betreft.

Met deze troeven in handen kan Bell de komende decennia terdege een toonaangevende rol blijven spelen op het vlak van telecommunicatie en elektronika.

N.V. Bell Telephone Manufacturing Company

Francis Wellesplein 1
2000 Antwerpen

Bell fête son centenaire!



Depuis sa fondation en 1882, Bell Telephone a toujours joué un rôle de pionnier dans le domaine des télécommunications.

Bell apporte une technologie de pointe, exportée vers plus de 80 pays: des systèmes de commutation, de télécommunications, de transmission, d'audiocommu-

nication et d'automatisation, de même que des projets clés en main et construction de réseaux de câbles, des systèmes de communication d'entreprise, des composants et des systèmes de sécurité.

Ses activités comprennent également la formation professionnelle et le transfert de savoir-faire.

Pour les années à venir, et avec ces atouts en main, Bell donnera sans nul doute le ton dans les domaines des télécommunications et de l'électronique.

S.A. *Bell Telephone Manufacturing Company*

Francis Wellesplein 1
2000 Antwerpen

“PARCOURIR L'EUROPE EN TRAIN, A MOITIE PRIX”

Seule condition: avoir moins de 26 ans.

Le «BILLET BIGE TRANSALPINO» est économique pour voyager rapidement en toute liberté et en toute sécurité.

Prends ton train, n'importe quel jour, n'importe où en Belgique pour pratiquement toutes les grandes villes en Europe ou au Maroc.

PLUS DE 300 DESTINATIONS EN EUROPE OU AU MAROC

Renseignez-vous auprès de votre agence de voyage ou chez TRANSALPINO:
Square du Bastion, 1A - 1050 Bruxelles. Tél. 02/513 77 21 ou 22.



BILLET BIGE

t transalpino

BILJET

“PER TREIN DOORHEEN EUROPA AAN HALVE PRIJS”

Enige voorwaarde: niet ouder zijn dan 26.

Met de voordelige «BIGE KAART VAN TRANSALPINO» reis je snel, volkomen vrij en veilig bovendien.

Je stapt op de trein wanneer je wil en waar je wil in België en vertrekt naar bijna alle grote steden in Europa of in Marokko.

MEER DAN 300 BESTEMMINGEN IN EUROPA EN MAROKKO*

Vraag inlichtingen bij je reisbureau of bij TRANSALPINO:
Bolwerksquare 1A - 1050 Brussel - Tel. 02/513 77 21/22.

SPAARKAS KREDIETEN

AN  HYP

EPARGNE CREDITS

GELDZAKEN VAN MENS TOT MENS



PROCHE DES GENS
DANS LES AFFAIRES D'ARGENT

OPGERICHT IN 1881



FONDEE EN 1881