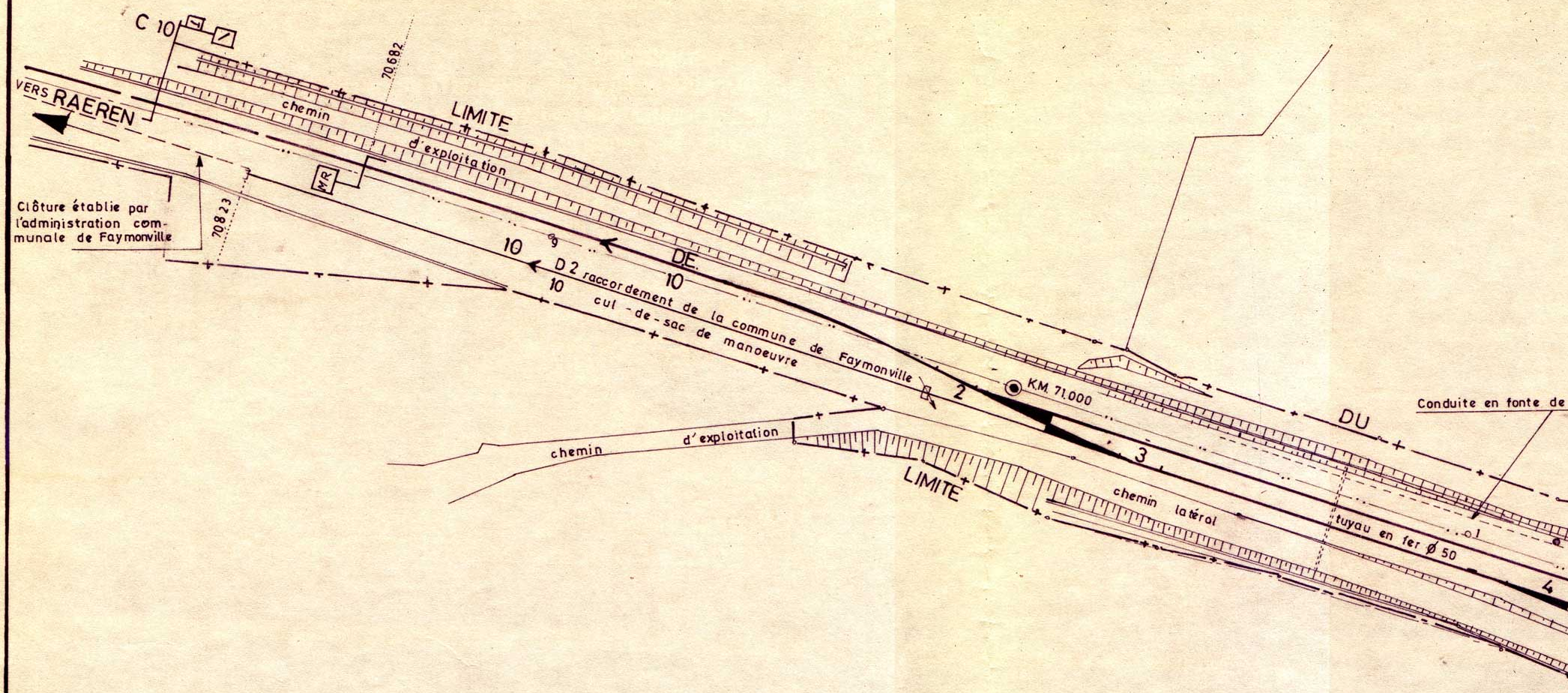
C 10
70.682
VERS RAEREN
LIMITE
chemin
d'exploitation
MR
Clôture établie par l'administration communale de Faymonville
70.8 23
10
DE
10
9
D 2 raccordement de la commune de Faymonville
10
cul-de-sac de manoeuvre
2
KM. 71.000
Conduite en fonte de
DU
chemin d'exploitation
3
LIMITE
chemin latéral
tuyau en fer Ø 50
4

TABLEAU DES APPAREILS

N°	TYPE	N°	TYPE
		9	F3 H3
2	F3 H3	10	F3 H3
3	F3 H3	11	F3 H3
4	F3 H3		
5	F6 1/9		
6	F3 H3		
7	TJDTH3		

SCHEMA DU B.V.

ECH : 5mm. / m.

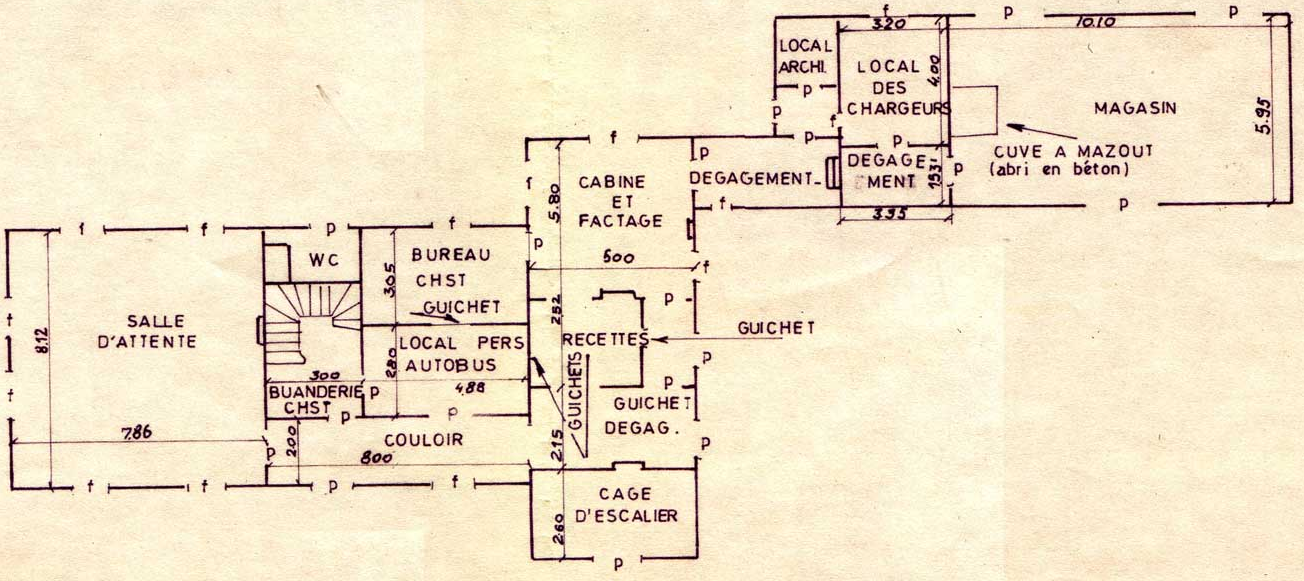
LOCAL ARCHI.
LOCAL DES CHARGEURS
MAGASIN
CUVE A MAZOUT (abri en béton)
DEGAGEMENT
DEGAGEMENT
CABINE ET FACTAGE
SALLE D'ATTENTE
WC
BUREAU CHST GUICHET
LOCAL PERS AUTOBUS
BUANDERIE CHST
COULOIR
RECETTES
GUICHET
GUICHETS
GUICHET DEGAG.
CAGE D'ESCALIER
3.20
10.10
4.00
5.95
1.531
3.35
5.80
5.00
2.52
3.05
2.80
3.00
4.88
8.12
7.86
2.00
8.00
2.15
2.60
f
p

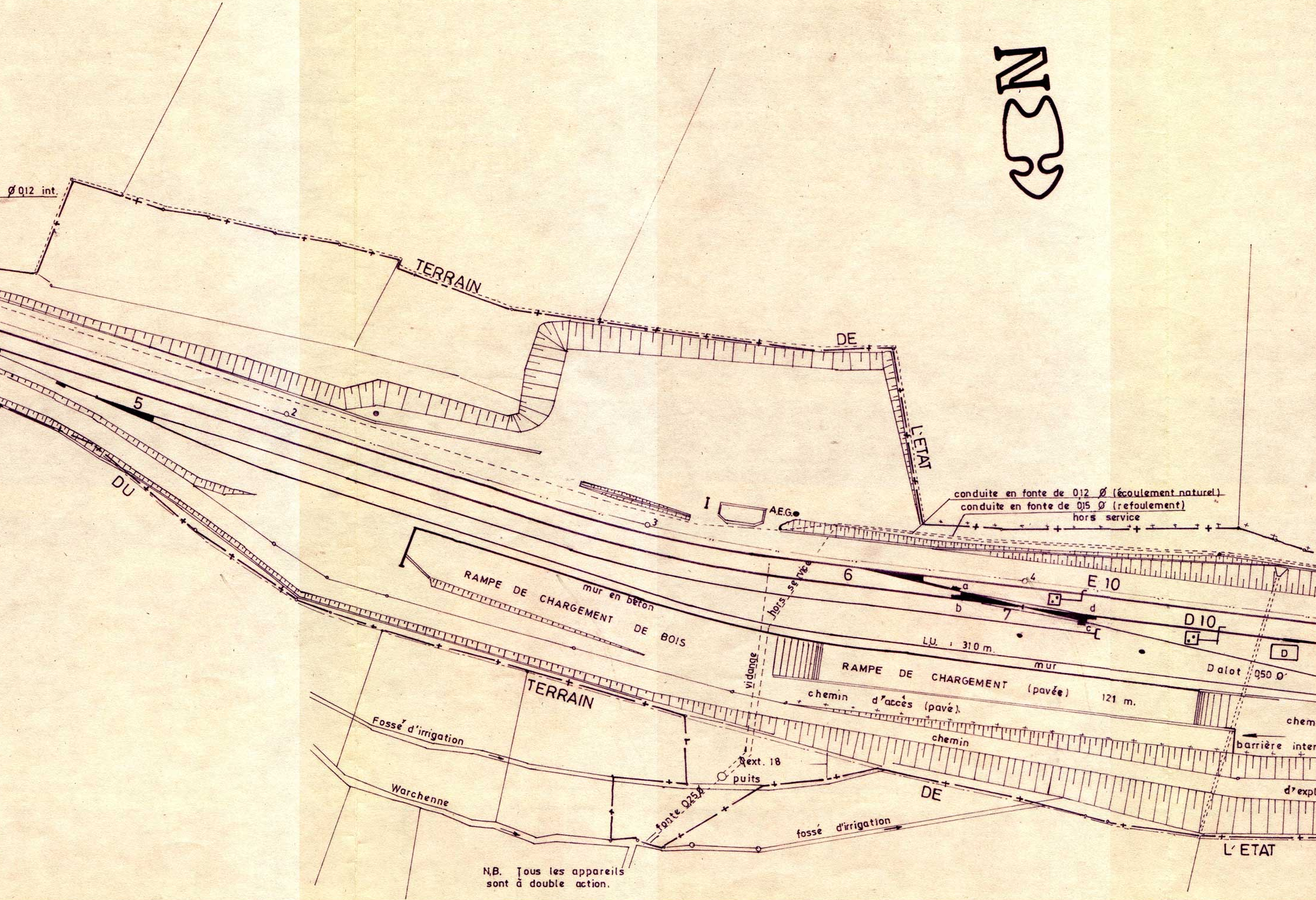
Ø 0.12 int.
N
TERRAIN
DE
L'ETAT
DU
5
2
3
I
A.E.G.
conduite en fonte de 0.12 Ø (écoulement naturel)
conduite en fonte de 0.15 Ø (refoulement)
hors service
6
4
E 10
a
b
7
d
c
D 10
D
RAMPE DE CHARGEMENT DE BOIS
mur en béton
hors service
vidange
L.U. : 310 m.
mur
RAMPE DE CHARGEMENT (pavée) 121 m.
Dalot 0.50 Ø
chemin d'accès (pavé).
chemin
chem
barrière inter
d'expl
TERRAIN
Fossé d'irrigation
ext. 18
puits
Warchenne
fonte 0.25 Ø
fossé d'irrigation
DE
L'ETAT

N.B. Tous les appareils
sont à double action.

I Cabine I MAÇONNERIE DE BRIQUES.
II Locaux divers " " "
III B.V. " " "
IV Charbon gare
V } Habitation du " " "
VI } personnel " " "
• Lampe électrique

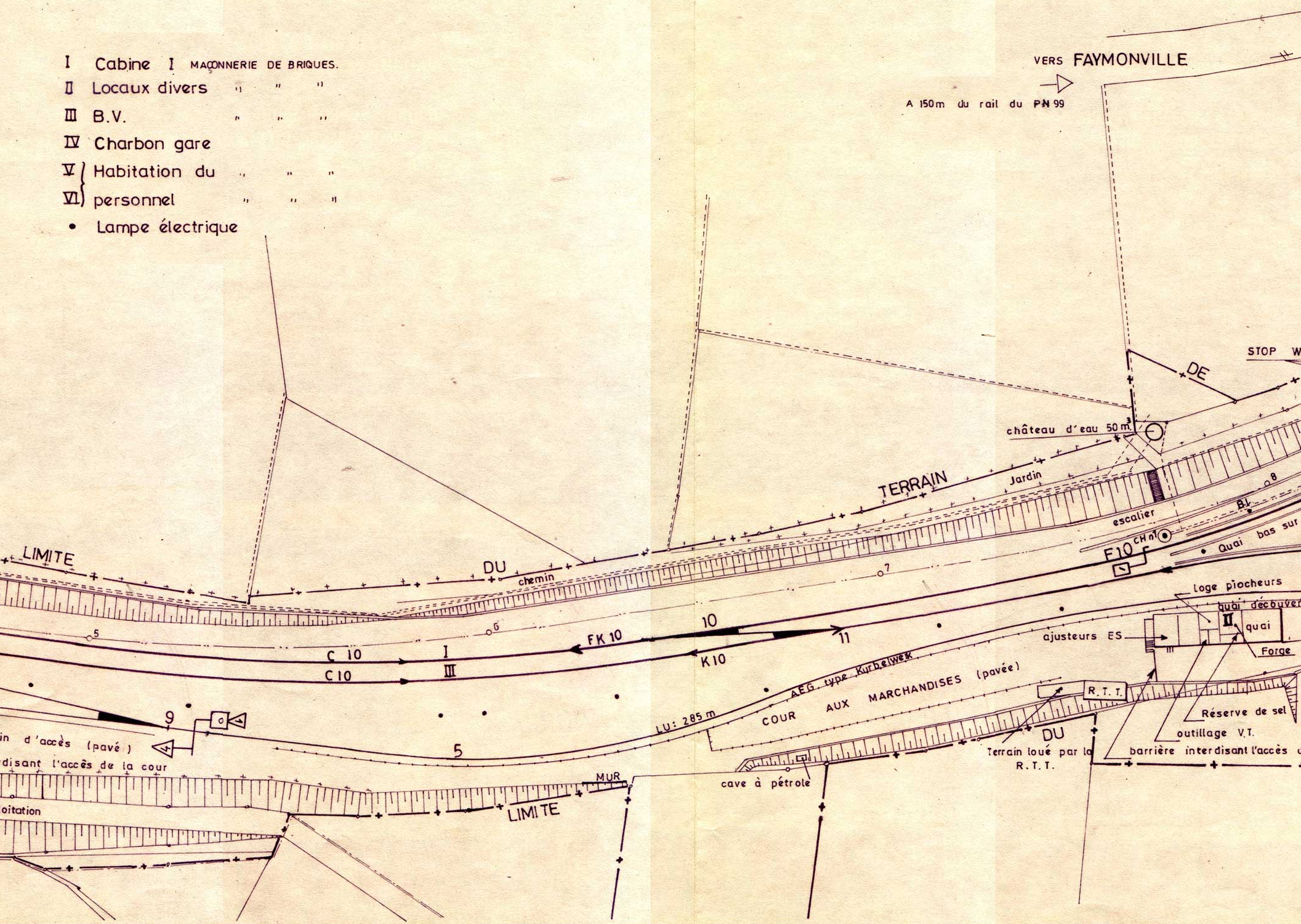
VERS FAYMONVILLE
A 150m du rail du PN 99
STOP W
DE
château d'eau 50m.
3
TERRAIN
Jardin
8
B.I.
escalier
CH nº1
F10
Quai bas sur
LIMITE
DU
chemin
7
5
6
10
11
FK 10
K 10
C 10
I
C10
III
loge piocheurs
quai découver
II
quai
ajusteurs ES
Forge
AEG type Kurbelwek
COUR AUX MARCHANDISES (pavée)
R.T.T.
Réserve de sel
outillage V.T.
barrière interdisant l'accès
DU
Terrain loué par la R.T.T.
cave à pétrole
LU: 285 m
5
9
in d'accès (pavé)
disant l'accès de la cour
MUR
LIMITE
oitation

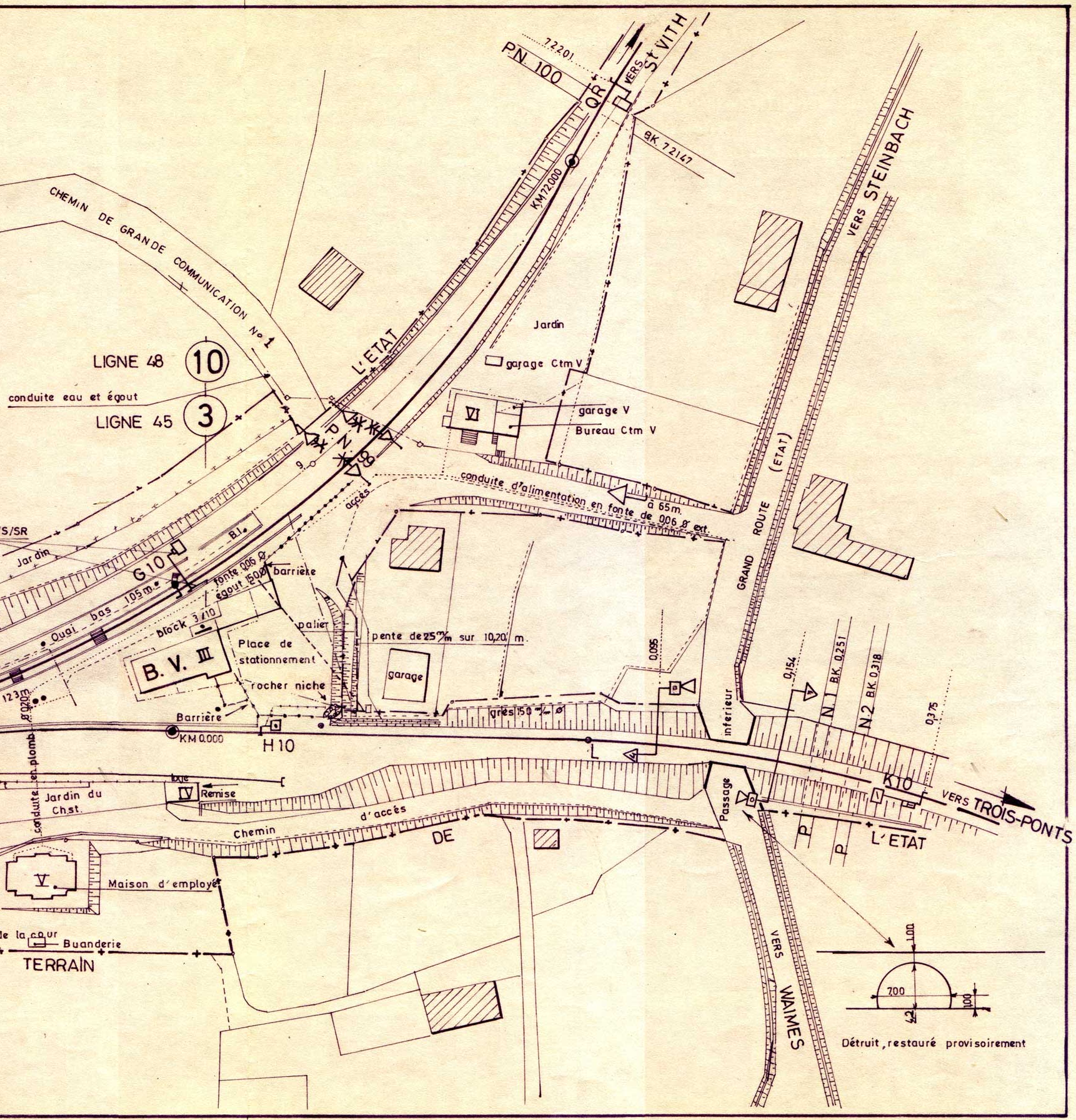
P.N 100
72201
QR
VERS St VITH
BK 72147
KM 72000
CHEMIN DE GRANDE COMMUNICATION No 1
LIGNE 48
10
LIGNE 45
3
conduite eau et égout
L'ETAT
P.N 99
9
Jardin
garage Ctm V
VI
garage V
Bureau Ctm V
conduite d'alimentation en fonte de 006 Ø ext.
à 65m.
accès
S/SR
Jardin
B.I.
G10
Quai bas 105m.
fonte 006 Ø
égout 150 Ø
barrière
block 3/10
palier
pente de 25 m/m sur 10,20 m.
Place de stationnement
B.V. III
rocher niche
garage
grès 150 m/m Ø
0,095
123m
Barrière
KM 0,000
H10
L
inferieur
GRAND ROUTE (ETAT)
VERS STEINBACH
0,154
N.1 BK 0,251
N.2 BK 0,318
0,375
K10
VERS TROIS-PONTS
Jardin du Ch.st.
IV
Remise
conduite en plomb
Chemin
d'accès
DE
Passage
P
P
L'ETAT
V
Maison d'employé
de la cour
Buanderie
TERRAIN
VERS WAIMES
1,00
700
42
100
Détruit, restauré provisoirement

SERVICE DE LA VOIE GROUPE DE LIEGE

LIGNE 48 RAEREN — St VITH

WAIMES (WEISMES).

DEPENDANCE DE SOURBRODT

GARE DE 3e CATEGORIE

ECHELLE 1/1000

MISE A JOUR				MISE A JOUR			
Dates	Signature du CH.S.C.	Signature du CH.S.T.	Signature du CH.S.C.E.S.	Dates	Signature du CH.S.C.	Signature du CH.S.T.	Signature du CH.S.C.E.S
5-10-72	(S) MAWET	VAN HELLEMONT	(S) LOUMAYE				

DESSINE PAR	VERIFIE PAR		CLASSEMENT N°
VERMEULEN A.	25.10.77 VAN ISTERDAEL	S. = 0,55 m²	48.34.01.