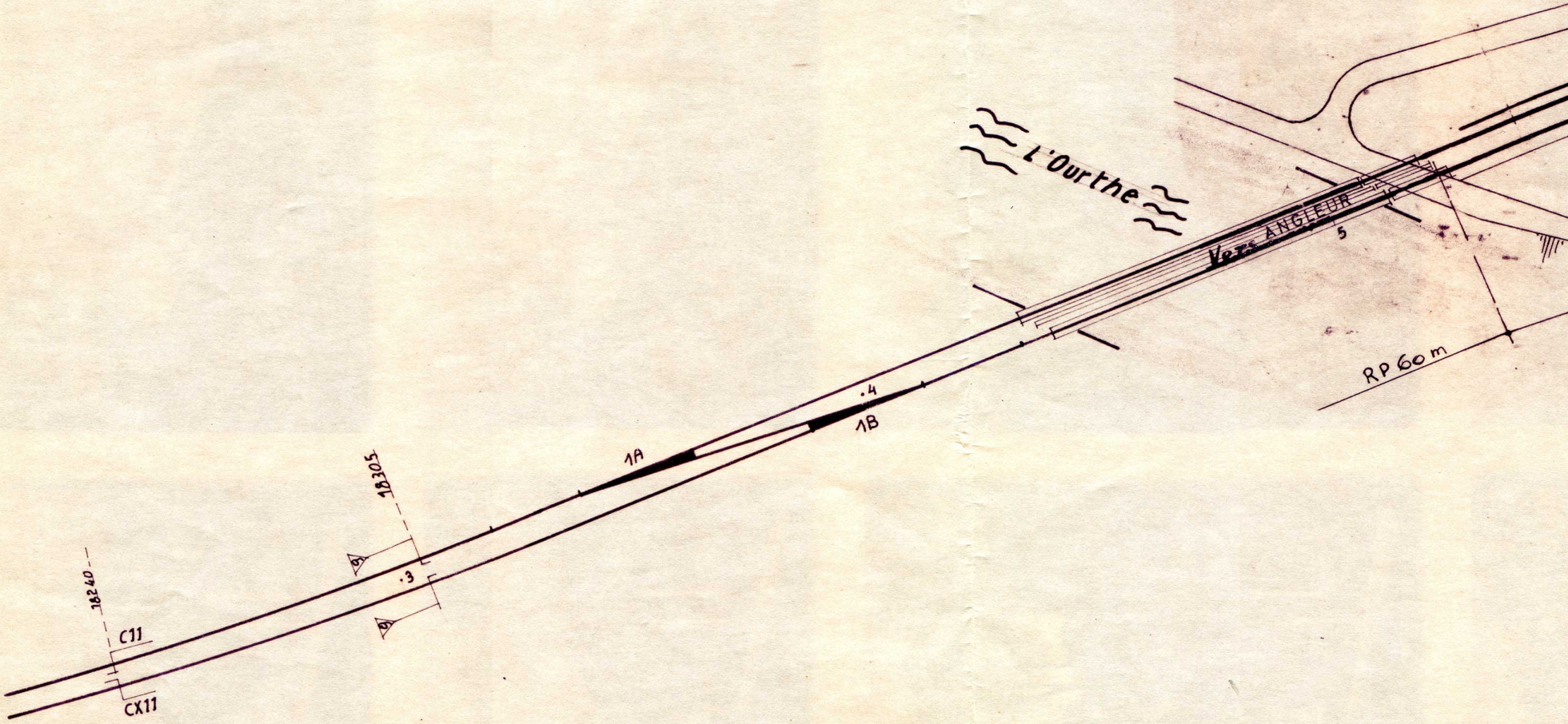
18240
C11
CX11
18305
.3
1A
.4
1B
L'Ourthe
Vers ANGLEUR
5
RP 60 m

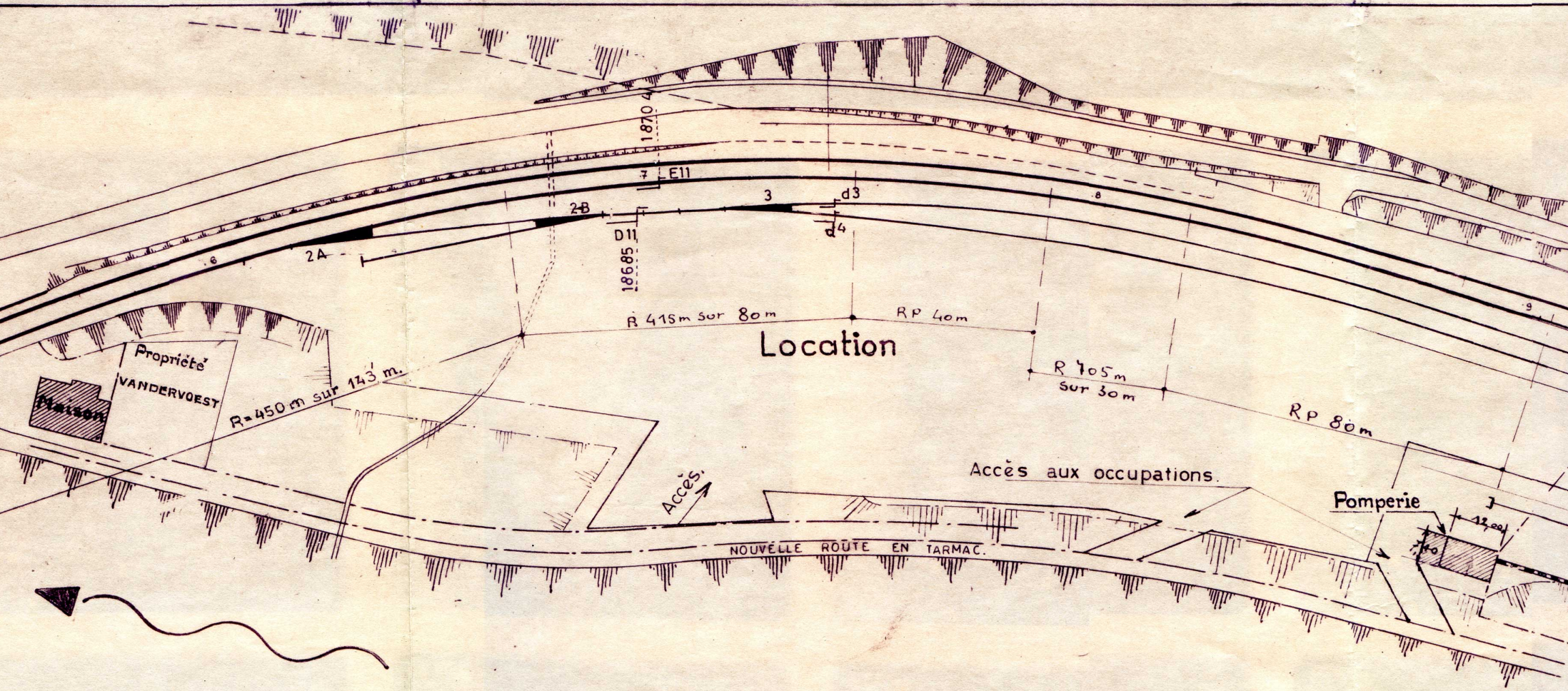
18704
7
E11
2B
3
d3
d4
D11
18685
2A
6
8
9
R 415m sur 80m
RP 40m
Location
R 705m sur 30m
RP 80m
Propriété VANDERVOEST
Maison
R=450 m sur 143 m.
Accès
Accès aux occupations.
Pomperie
12,00
NOUVELLE ROUTE EN TARMAC.

TABLEAU DES APPAREILS DE VOIE

N°	TYPE	N°	TYPE	N°	TYPE	N°	TYPE
1A	F6^{l} H1^{A}	11 A	F3 H3	200	F3 H3		
1B	F6^{l} H1^{A}	10	F 3 H 3	201	F3 H3		
2A	F5 H2	12	F3 H3	202	F3 H2		
2B	F 4H 4	14A/13B	TJEH3	203	F3 H2		
3	F 4 H3	14B	F6^{l}H1A				
4	F3 H3	15 B	F5 H2				
5	F3 H3	15A	F5 H2				
6	F3 H3	16	F5 H2				
11 B	F3 H3	17	F5 H2				

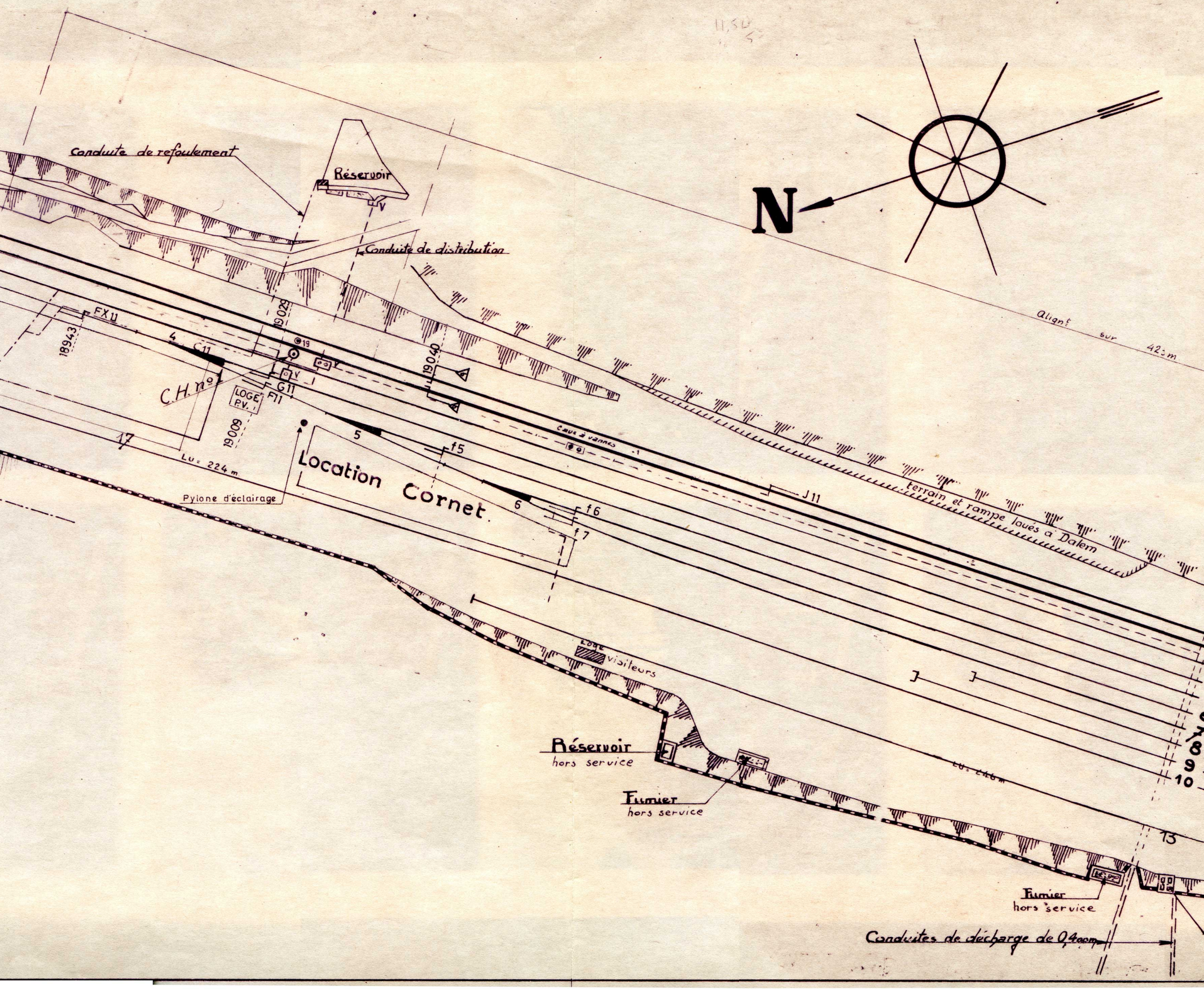
11,50
5
Conduite de refoulement
Réservoir
V
Conduite de distribution
N
Alignt sur 42?m
19029
FX11
18943
4
C11
19
C.H. no 1
V
G11
LOGE P.V.
F11
19009
19040
17
Lu = 224 m
5
f5
Location Cornet
Cave à vannes
1
Pylone d'éclairage
6
f6
f7
J11
terrain et rampe loués à Dalem
2
Loge visiteurs
Réservoir
hors service
Fumier
hors service
Lu = 246 m
7
8
9
10
13
Fumier
hors service
Conduites de décharge de 0,400m

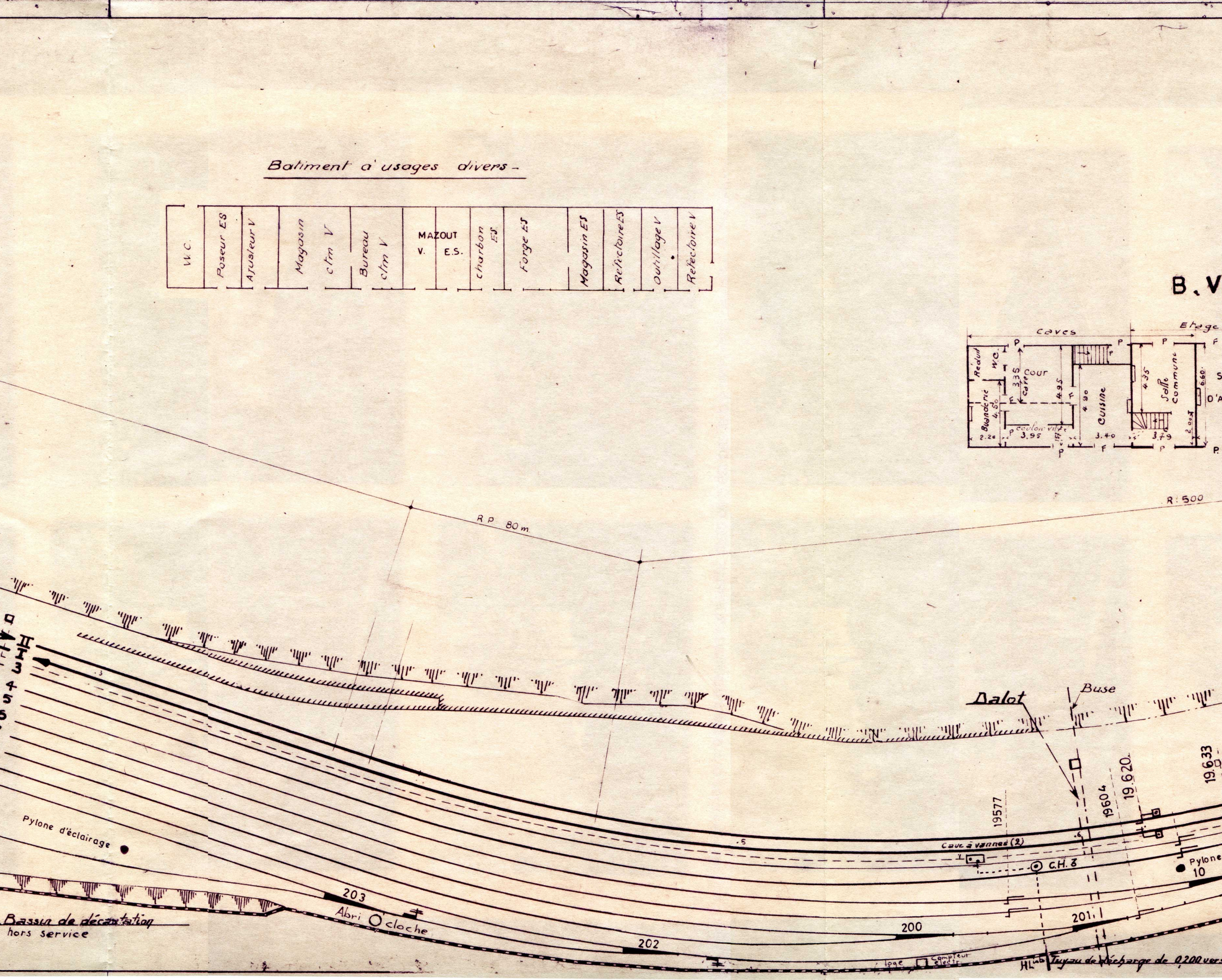
Batiment à usages divers
W.C.
Poseur ES
Ajusteur V
Magasin
ctm V
Bureau
ctm V
MAZOUT
V. E.S.
charbon
ES
Forge ES
Magasin ES
Refectoire ES
Outillage V
Refectoire V
B.V
Caves
Etage
Reduit
W.C.
Cour
3.35
cave
4.95
4.90
Buanderie
4.50
Cuisine
4.35
Salle commune
6.60
2.00
couloir vitré
2.20
3.95
1.57
3.40
3.79
P
F
S
D'A
R: 500
R.P. 80m.
II
I
3
4
5
6
Buse
Dalot
19577
19604
19.620
19.633
Pylone d'éclairage
Cave à vannes (2)
C.H. 3
Pylone
10
203
Abri
cloche
200
201
202
Bassin de décantation
hors service
loge
Compteur electr.
HL
Tuyau de décharge de 0,200 vers

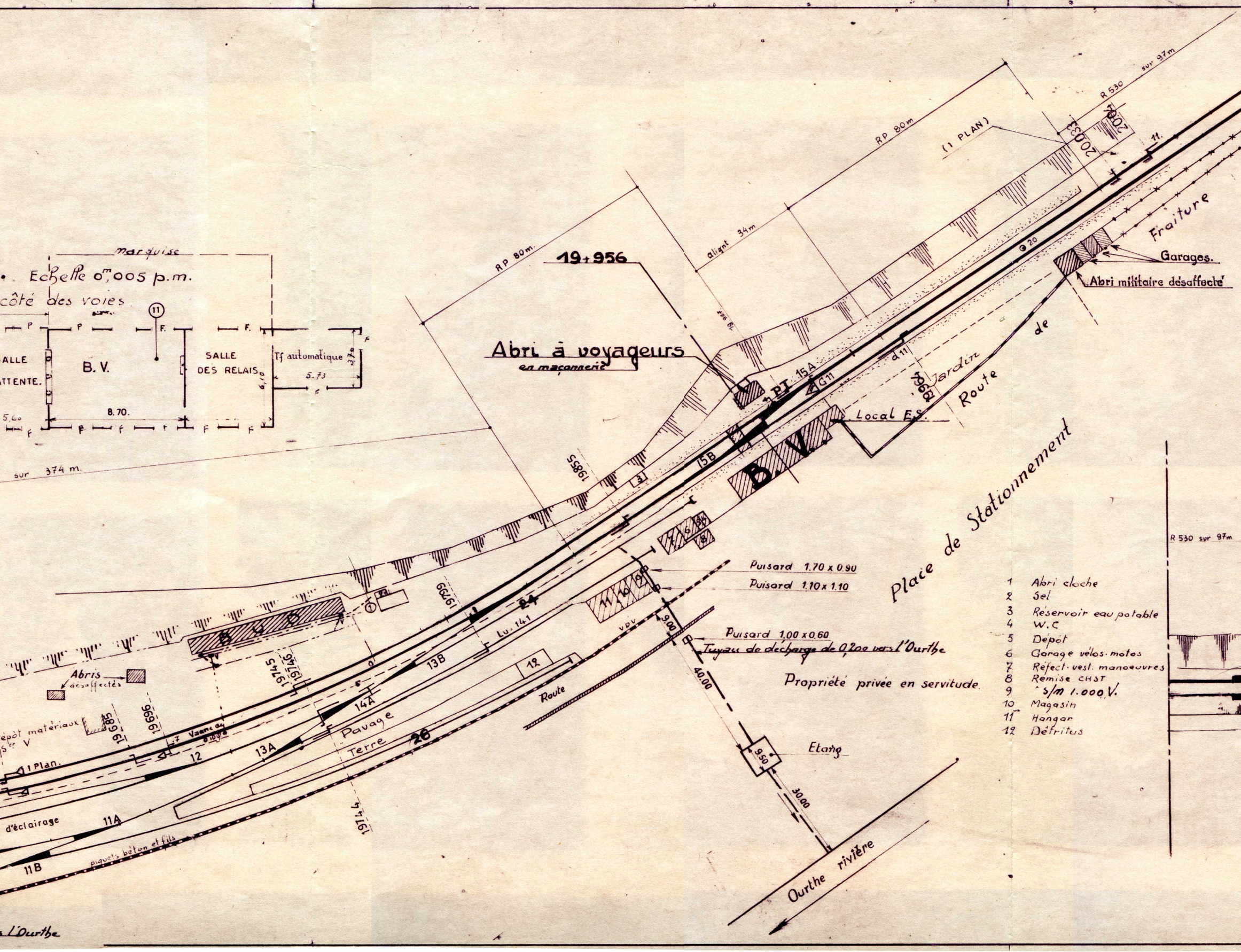
marquise
Echelle 0m,005 p.m.
côté des voies
11
P
P
F.
F.
F
ALLE
ATTENTE.
B. V.
SALLE
DES RELAIS
Tf automatique
3,70
6,10
5.73
5.60
8.70.
F
F
F
F
F
F
sur 374 m.
RP 80m.
RP 80m
R 530 sur 97m
(1 PLAN)
20033
2004
11.
alignt 34m
19.967
19+956
Abri à voyageurs
en maçonnerie
PI
15A
G11
d11
15B
19967
Jardin
Route de
Fraiture
Garages.
Abri militaire désaffecté
Local E.S.
B. V.
19855
3
Place de Stationnement
7
6
5
4
8
Puisard 1.70 x 0.90
Puisard 1.10 x 1.10
9
10
11
9.00
VDV
Puisard 1,00 x 0.60
Tuyau de décharge de 0,200 vers l'Ourthe
40.00
Etang
9.50
30.00
Ourthe rivière
Propriété privée en servitude.
B G Q
1
2
19799
24
Lu: 141
13B
12
Route
19745
19746
14A
Pavage
Terre
26
13A
12
19696
19685
Abris désaffectés
Dépôt matériaux
V
1 Plan.
11A
11B
d'éclairage
piquets béton et fils
19744
R 530 sur 97m
l'Ourthe

1	Abri cloche
2	Sel
3	Réservoir eau potable
4	W.C
5	Dépôt
6	Garage vélos·motos
7	Réfect· vest. manoeuvres
8	Remise CHST
9	s/m 1.000 V.
10	Magasin
11	Hangar
12	Défritus

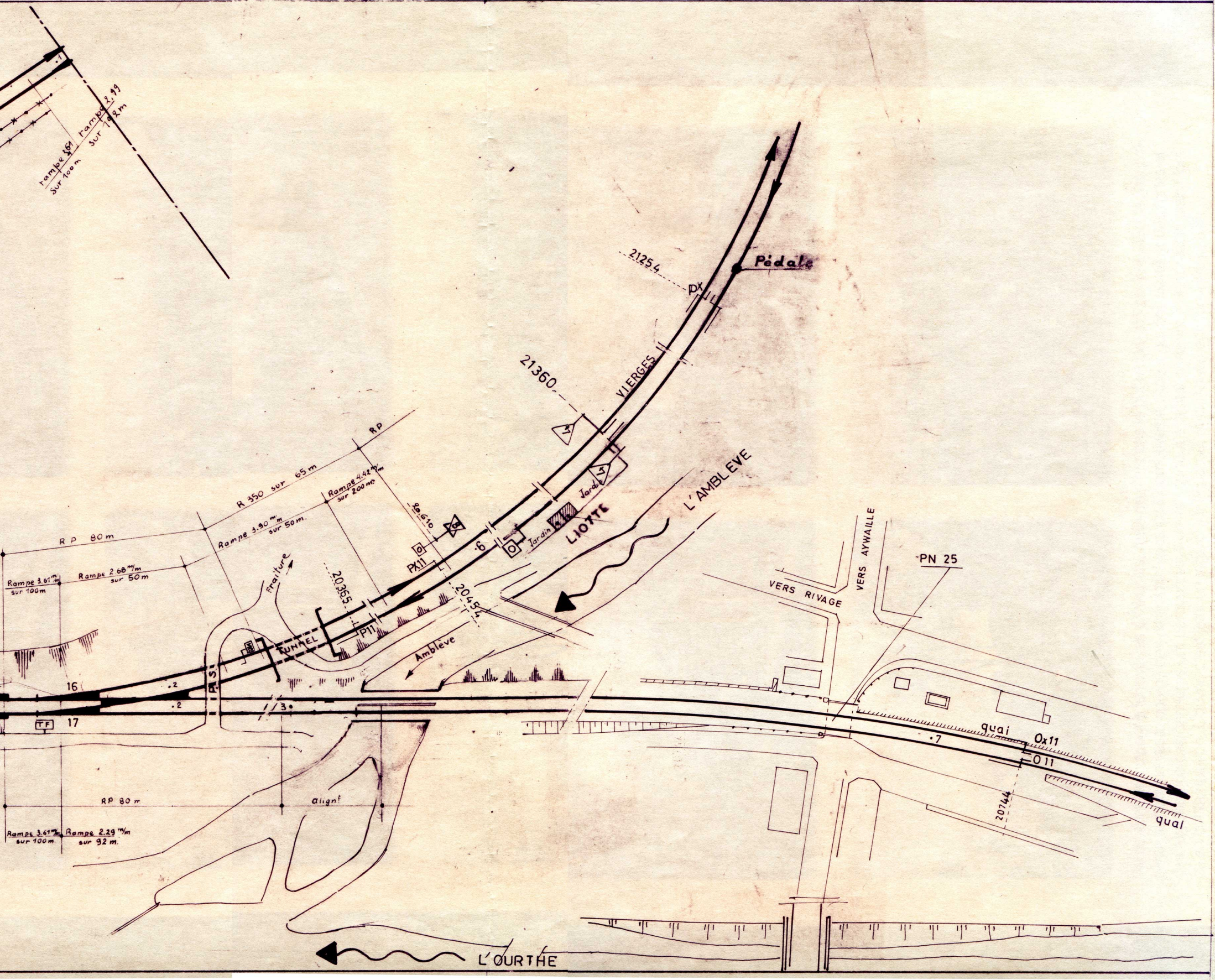
rampe 3.61 sur 100 m
rampe 2.99 sur 192 m
Pédale
21254
PX
21360
VIERGES
RP
R 350 sur 65 m
Rampe 4.42 m/m sur 200 m
Rampe 3.90 m/m sur 50 m.
RP 80 m
Rampe 3.61 m/m sur 100 m
Rampe 2.68 m/m sur 50 m
20.610
PX11
·6
Jardin
Jardin
LIOTTE
L'AMBLEVE
Fraiture
20365
20454
P11
TUNNEL
Amblève
A.S.
16
·2
·2
17
TF
3
VERS RIVAGE
VERS AYWAILLE
PN 25
quai
Ox11
O11
·7
20744
quai
RP 80 m
Alignt
Rampe 3.61 m/m sur 100 m
Rampe 2.29 m/m sur 92 m.
L'OURTHE

SERVICE DE LA VOIE

GROUPE DE LIEGE

LIGNE 43 ANGLEUR — MARLOIE

RIVAGE

GARE DE 2e CATEGORIE AUTONOME

ECHELLE 1:1000

MISE A JOUR				MISE A JOUR			
Dates	Signature du CHSC.V.	Signature du CHST	Signature du CHSC ES	Dates	Signature du CHSC V	Signature du CHST.	Signature du CHSC ES.
20-10-78	(s)WYDOUW	(s)GOMEZ	(s)LERUTH				

DESSINE PAR

VERMEULEN A.

VERIFIE PAR

21.02.78

VAN ISTERDAEL A.

$S \underset{\cdot}{=} 0,85\ m^2$

CLASSEMENT N°

41.50.01